دائرة الاحصاء المركزية الفلسطينية

إحصاءات الانشاءات: رخص الابنية

الربع الثالث، 1996

المجلد الاول: العدد 3

كانون ثاني/يناير، 1997

© رمضان، 1417هـ – كانون ثاني، 1997.
جميع الحقوق محفوظة.

في حالة الاقتباس، يرجى الاشارة الى هذه المطبوعة كالتالي:

دائرة الاحصاء المركزية الفلسطينية، 1996. *رخص الأبنية – الربع الثالث، 1996.* رام الله – فلسطين.

تقديـــــم

يعتبر نشاط الانشاءات من الأنشطة الاقتصادية الهامة في الاقتصاد الفلسطيني، سواء من حيث مساهمته في النـــاتج المحلي الإجمالي، أو تشغيل الأيدي العاملة، أو ارتباطه وتأثيره المباشر على العديـــد مـــن الأنشـــطة الاقتصاديـــة الأخرى.

ويشكل نشاط إنشاء الأبنية على وجه الخصوص أحد أهم أنشطة الانشاءات بشكل عام. وقد سعت دائرة الإحصـــاء المركزية الفلسطينية إلى توفير البيانات الإحصائية التي تغطي أوجه أنشطة الانشاءات المختلفة بما يخـــدم حاجـــات مختلف المستخدمين لهذه البيانات، وتشمل سلسة المسوح الاقتصادية السنوية التي تجريها الدائرة اعتبار مـــن عـــام 1994 مسحاً لمقاولي الانشاءات، كذلك فقد نفذت الدائرة مسحاً للأبنية القائمة في العام 1996.

يسر دائرة الإحصاء المركزية الفلسطينية أن تصدر هذا العدد من تقرير رخص الأبنية، والذي يوفر بيانات إحصائية عن حجم وخصائص الأبنية المرخصة في الأراضي الفلسطينية.

ويتم اعداد هذه الإحصاءات حالياً من خلال استيفاء بيانات النموذج المعد لذلك من واقع السجلات الخاصة برخـــص الأبنية لدى مختلف الجهات الرسمية المانحة لهذه الرخص، حيث تجمع هذه البيانات بشكل دوري ربع سنوي اعتباراً من الربع الأول من عام 1996.

وسيستمر العمل على نشر البيانات الإحصائية المتعلقة برخص الأبنية في السنوات القادمة، وتأمل الدائرة أن يتم في المستقبل القريب تطوير وسائل حفظ هذه البيانات لدى الجهات المانحة لرخص الأبنية بما يخفض التكلفة ويختصـــر الوقت لإعداد هذه الإحصاءات.

والله ولي التوفيق

كانون ثاني، 1997

د. حسن أبو لبده

رئيس الدائرة

فـــــريـــق الـــعمل

أ- اللجنة الفنية

يوسف حمدان — أمجد حرب

محمود عبد الرحمن — علي البرغوثي

ب- استشارات فنية

حلمي الدباغ — د. حسن ابو لبده — د. حازم الشنار

ج- العمل الميداني

علي البرغوثي — زيدان محمود — بسام سعود

سناء زكريا — جعفر خليل — حمدي القواسمي

عدنان حموري — رجا بياضي — بسام ابو عيسى

نبيل الغول — محمد الحرازين — علي الخياط

فتحي ابراهيم — حسين مرعب — محمد ابو معلا

د- العمل المكتبي

- **البرمجة**

  امجد حرب

- **التدقيق والترميز**

  أيمن السويطي — ميسون الهودلي

- **ادخال البيانات**

  حنان جناجرة

هـ - اعداد التقرير

يوسف حمدان — أيمن السويطي

و- الترجمة

عبد الرحيم الحسن

ز- المراجعة النهائية

د. حسن ابو لبده — حلمي الدباغ — د. حازم الشنار

ح - اعمال الطباعة والسكرتارية

ليندا كراكره

شكر وتقدير

تتقدم دائرة الاحصاء المركزية الفلسطينية بالشكر الجزيل الى وزارة الحكم المحلي وجميع البلديات ودوائر التنظيم والمجالس القروية الذين تعاونوا مع الدائرة من خلال تزويدها بالبيانات المطلوبة.

تتولى حكومة المانيا الاتحادية الصديقة توفير التمويل الكامل والدعم الفني لجميع نشاطات الدائرة في مجال اعداد الاحصاءات الاقتصادية، وذلك عبر الوكالة الالمانية للتعاون الفني (GTZ). تتقدم دائرة الاحصاء المركزية الفلسطينية بالشكر الجزيل لحكومة المانيا و (GTZ).

قائمة المحتويات

الموضوع	الصفحة
قائمة الجداول	
قائمة الاشكال البيانية	
الفصل الاول: مقدمة	**17**
1.1 برنامج المشروع	17
2.1 هدف المشروع	17
31. هيكلية التقرير	18
الفصل الثاني: التعاريف والمصطلحات	**19**
1.2 الوحدة الاقتصادية	19
2.2 ملكية البناء	19
3.2 وضع البناء المطلوب ترخيصه	19
4.2 استخدام المبنى	20
5.2 الوحدة السكنية	20
الفصل الثالث: المنهجية	**21**
1.3 نموذج جمع البيانات	21
2.3 الشمولية	21
3.3 العمليات الميدانية	22
1.3.3 التجربة القبلية	22
2.3.3 اختيار وتدريب العاملين	22
3.3.3 تنظيم وادارة العمل الميداني	22
4.3.3 جمع البيانات	23
5.3.3 التدقيق الميداني	23
6.3.3 ابرزالملاحظات الميدانية	23
4.3 العمليات المكتبية	23
1.4.3 التدقيق المكتبي	23
2.4.3 الترميز	23
5.3 جدولة ومعالجة البيانات	23
1.5.3 تدريب مدخلي البيانات	24

الموضوع	الصفحة

2.5.3 ادارة وتنظيم عملية الادخال	24
3.5.3 تدقيق البيانات المدخلة	24
4.5.3 جدولة البيانات	24
5.5.3 بعض الملاحظات على الجداول	24
الفصل الرابع: النتائج الرئيسية	**25**
الجداول	**27**
الاشكال البيانية	**77**
ملحق: نموذج جمع البيانات	**83**

قائمة الجداول

الجدول		الصفحة
جدول 1:	رخص الابنية الصادره في الضفة الغربية وقطاع غزة حسب ملكية البناء واستخدام المبنى	29
جدول 2:	رخص الابنية الصادرة في الضفة الغربية وقطاع غزة حسب الجهة المانحة واستخدام المبنى	30
جدول 3:	رخص الابنية الصادرة في الضفة الغربية وقطاع غزة حسب التجمع ومادة البناء الخارجية	31
جدول 4:	رخص الابنية الصادرة في الضفة الغربية وقطاع غزة للابنية الجديدة حسب فئة المساحة المرخصة والمحافظة	34
جدول 5:	رخص الابنية الصادرة في الضفة الغربية وقطاع غزة للابنية الجديدة حسب مادة البناء الخارجية والمحافظة	40
جدول 6:	رخص الابنية الصادرة في الضفة الغربية وقطاع غزة للاضافات الجديدة للابنية القائمة المرخصة حسب مادة البناء الخارجية والمحافظة	46
جدول 7:	رخص الابنية الصادرة في الضفة الغربية وقطاع غزة للاضافات الجديدة لابنية قائمة مطلوب ترخيصها حسب مادة البناء الخارجية والمحافظة	52
جدول 8:	رخص الابنية الصادره في الضفة الغربية وقطاع غزة للابنية والاضافات القائمة حسب مادة البناء الخارجية والمحافظة	58
جدول 9:	رخص الابنية الصادره في الضفة الغربية وقطاع غزة للابنية السكنية حسب وضع البناء المرخص والمحافظة	64
جدول 10:	رخص الابنية الصادرة في الضفة الغربية وقطاع غزة للابنية غير السكنية حسب استخدام المبنى والمحافظة	70
جدول 11:	رخص الابنية الصادره في الضفة الغربية وقطاع غزة للاسوار فقط حسب المحافظة	76

قائمة الاشكال البيانية

الشكل		الصفحة
شكل 1:	رخص الابنية الصادرة في الضفة الغربية وقطاع غزة حسب وضع البناء المرخص واستخدام المبنى	79
شكل 2:	عدد الرخص وعدد الوحدات السكنية للابنية السكنية الجديده حسب فئة المساحة المرخصة في الضفة الغربية وقطاع غزة	80
شكل 3:	المساحات المرخصة للابنية غير السكنية الجديدة والقائمة حسب استخدام المبنى في الضفة الغربية وقطاع غزة	81
شكل 4:	المساحات المرخصة الجديدة والقائمة حسب استخدام المبنى في الضفة الغربية وقطاع غزة	82

الفصل الأول

مقدمة

يعتبر نشاط الانشاءات من الأنشطة الاقتصادية الهامة وخصوصاً في الدول التي تنشد التنمية الاقتصادية. ويلعب نشاط الانشاءات في الاقتصاد الفلسطيني على وجه الخصوص دوراً بارزاً ومؤثراً على باقي الأنشطة الاقتصادية. ولذا كان على دائرة الإحصاء المركزية الفلسطينية ان تسعى لقياس أهم المتغيرات المتعلقة بهذا النشاط لتوفير بيانات إحصائية تغطي أهم جوانبه.

ويلقي هذا التقرير الضوء على حجم ونوع ترخيص الأبنية من الجهات الرسمية المانحة لها. والإحصاءات المتعلقة برخص الأبنية هي إحصاءات معمول بها في غالبية دول العالم، وهي بالإضافة لأهميتها بحد ذاتها، تشكل الإطار الإحصائي لإجراء مسوح إحصائية لاحقة لمعرفة ما يجري على ارض الواقع من عمليات تنفيذ لهذه الأبنية ومحاولة تحديد عناصر تكاليف إنشائها وكذلك توفير البيانات المتعلقة بالخصائص الفنية لهذه الأبنية.

1.1 برنامج المشروع:

يشمل هذا البرنامج المرحلتين التاليتين:

أ. المرحلة التحضيرية:

تتمثل هذه المرحلة بدراسة الوضع الراهن من خلال استعراض البيانات المتوفرة ضمن المصادر المتاحة، ومن ثم تحديد الهدف من جمع البيانات وتحديد مصادر هذه البيانات. وبعد ذلك يصمم نموذج جمع البيانات وكتيب التعليمات الخاص به وتعد الميزانية التقديرية وخطة العمل والجدول الزمني وقواعد التدقيق والترميز وتحدد فترة جمع البيانات.

ب. المرحلة التنفيذية:

تشتمل المرحلة التنفيذية على عملية جمع البيانات من الميدان ومراجعتها وتدقيقها ميدانياً، ثم تتم عملية تجهيز البيانات مكتبياً من خلال عملية الترميز والتدقيق النهائي، وإدخال البيانات على الحاسب الآلي، ثم استخراج الجداول النهائية التي تشتمل على نتائج المسح.

2.1 هدف المشروع:

يوفر هذا المشروع بشكل أساسي بيانات عن عدد رخص الأبنية الصادرة والمساحات المرخصة وعدد الوحدات السكنية المرخصة ومساحاتها وكذلك عدد المخازن المرخصة ومساحاتها، وذلك وفقاً للمتغيرات التالية:

- الجهات المانحة للرخص.
- المناطق الجغرافية التي تقع فيها الأبنية المرخصة.

- وضع البناء المطلوب ترخيصه (جديد، قائم، إضافة جديدة أو قائمة).
- نوع ملكية البناء (خاص، حكومي، سلطات محلية، تعاوني، خيري، أخرى).
- استخدام المبنى (سكني، غير سكني، صناعي، تجاري، أخرى).
- مادة البناء الخارجية الغالبة للمبنى (حجر، خرسانة، طوب، أخرى).

3.1 هيكلية التقرير:

لقد تم تقسيم تقرير إحصاء رخص الأبنية إلى عدة فصول كما يلي:

- الفصل الأول: ويشمل مقدمة عن المشروع والذي يتضمن برنامج المشروع وأهدافه وهيكلية التقرير.
- الفصل الثاني: يتناول أهم التعاريف والمصطلحات الواردة في هذا التقرير مع شرح مبسط لهذه المصطلحات.
- الفصل الثالث: يتناول منهجية اعداد إحصاء رخص الأبنية من حيث النموذج المستخدم في جمع البيانات وشمولية التغطية وكذلك يتناول العمليات الميدانية في جمع البيانات، والعمليات المكتبية من تدقيق وترميز، ويشتمل هذا الفصل أيضاً على كيفية معالجة البيانات وجدولتها.
- الفصل الرابع: ويعرض ابرز النتائج المستخلصة.
- الجداول.
- الأشكال البيانية
- ملحق: يتضمن النموذج المستخدم في جمع البيانات.

الفصل الثاني

التعاريف والمصطلحات

1.2 الوحدة الإحصائية:

الوحدة الإحصائية في إحصاء رخص الأبنية هي الرخصة الصادرة من الجهة الرسمية المانحة لها. وتعتبر الجهات التي تصدر الرخص هي الجهات التي سيتم الحصول منها على البيانات المطلوبة.

2.2 ملكية البناء:

ويمكن ان يكون البناء:

أ. خاص: سواء أكان المالك من الأفراد أو المؤسسات الخاصة.

ب. حكومي: إذا كان المالك من مؤسسات السلطة الوطنية.

ج. سلطة محلية: إذا كان المالك بلدية أو مجلساً قروياً.

د. تعاوني: إذا كان مالك البناء جمعية تعاونية بغض النظر عن هدفها.

هـ. خيري: إذا تبع المبنى لجمعية أو مؤسسة خيرية.

و. أخرى: مثل الطوائف الدينية ووكالة الغوث وغير ذلك.

3.2 وضع البناء المطلوب ترخيصه

يمكن ان يكون وضع البناء المطلوب ترخيصه حسب احدى الحالات التالية:

أ . مبنى جديد (مقترح): وذلك عندما تكون الأرض المنوي إنشاء البناء عليها خالية من أية أبنية قائمة.

ب. إضافة مقترحة لمبنى قائم ومرخص: حيث يمكن أن تكون الإضافة المطلوبة على البناء القديم المرخص إضافة أفقية أو عامودية أو مبان ومنافع فرعية.

ج. إضافة مقترحة وجزء قائم مطلوب ترخيصه: وذلك إذا كانت الرخصة ستشتمل على ترخيص أجزاء قائمة (مبنية سابقاً ويراد ترخيصها حالياً) وإضافة مقترحة حالياً.

د. مبنى قائم: وذلك إذا كانت الرخصة لمبنى قائم بأكمله (مبني سابقاً ويراد ترخيصه حالياً).

هـ. إضافات قائمة: إذا حدث أثناء إنشاء المبنى بعض الإضافات الزائدة عن الترخيص الأصلي وتم إصدار رخصة لهذه الإضافات.

4.2 استخدام المبنى

ويمكن ان يكون المبنى المرخص:

أ. مبنى سكني: ويعتبر المبنى سكنياً بالتعريف إذا كانت اكثر من نصف مساحته معدة لأغراض السكن. ويشمل المبنى السكني الحالات التالية:

- ان يكون وحدات سكنية كاملة.
- إضافة غرف لوحدات سكنية.
- إضافة منافع أو مباني فرعية لمبان سكنية (مثل المطابخ أو الحمامات أو الحفر الامتصاصية أو الكراجات).

ب. مبنى غير سكني: إذا لم يكن المبنى سكنياً يحدد استخدامه بدقة حيث يمكن ان يكون صناعياً، تجارياً، تعليمياً، صحياً، أو غير ذلك.

ج. السور: لقد اعتبرت الأسوار كحالة خاصة، وذلك عندما يتم ترخيص السور بشكل منفصل، نظراً لاختلاف خصائص السور (فهو يرخص مثلا بالمتر الطولي وليس بالمتر المربع). اما إذا كان السور المرخص مصاحباً لترخيص المبنى فلا يذكر في هذه الحالة.

5.2 الوحدة السكنية:

الوحدة السكنية تعريفاً هي المسكن الذي تسكنه أسرة معيشية واحدة.

المنهجية

يشمل هذا الفصل عرضاً للنموذج المستخدم في جمع البيانات وشمولية التغطية والعمليات الميدانية والمكتبية وجدولة ومعالجة البيانات.

1.3 نموذج جمع البيانات:

صمم النموذج بحيث تجمع البيانات التي تحقق أهداف المشروع، حيث يشمل هذا النموذج المرفق نسخة منه في ملحق هذا التقرير على المتغيرات التالية:

- الجهة المانحة للرخصة.
- موقع المبنى: الحي والشارع والقطعة والحوض.
- ملكية البناء: خاص، حكومي، سلطة محلية، تعاوني، خيري، أخرى.
- وضع البناء المطلوب ترخيصه: جديد، إضافة جديدة، قائم.
- استخدام المبنى: سكني، غير سكني، أو سور.
- بيانات فنية وتشمل: مساحة الأرض المنوي إنشاء البناء عليها ومساحة البناء المرخصة وعدد الأبنية وعدد الطوابق وعدد الوحدات السكنية ومساحاتها وعدد الدكاكين أو المخازن ومساحاتها.
- مادة البناء الخارجية الغالبة للمبنى: حجر، طوب اسمنتي، خرسانة، أخرى.

2.3 الشمولية:

يغطي هذا المشروع كافة الجهات التي تصدر رخص الأبنية في الضفة الغربية وقطاع غزة بأسلوب الحصر الشامل، حيث تجمع بيانات عن كافة الرخص الصادرة وتتمثل هذه الجهات بما يلي:

أ. البلديات: باستثناء القدس.

ب. التنظيم: وهو يصدر الرخص للقرى ضمن المحافظة التي تقع فيها هذه القرى حيث يوجد جهاز تنظيم لكل محافظة في الضفة الغربية، أما في قطاع غزة فإن الرخص تصدر عن المجالس القروية مباشرة. ويبلغ إجمالي عدد القرى حالياً في الأراضي الفلسطينية (472) قرية، منها (453) قرية في الضفة الغربية والباقي في قطاع غزة.

ج. المجالس القروية: وهي تصدر الرخص في بعض القرى خاصة في قطاع غزة، وقد شكلت مجالس قروية ايضا لبعض مخيمات القطاع وهي تصدر تراخيص للاراضي المملوكة للمواطنين والمجاورة لهذه المخيمات.

هـ. وكالة الغوث: والتي تمنح الرخص في مخيمات الضفة الغربية والبالغ عددها 19 مخيم، اما في قطاع غزة فان الترخيص في المخيمات غير مسموح به.

د. وزارة الحكم المحلي: حيث تصدر هذه الوزارة بشكل مباشر في قطاع غزة رخص الابنية في الاراضي الاقليمية (الخضراء) التي تقع خارج حدود البلديات والمجالس القروية.

وتجدر الإشارة إلى ان هذا الإحصاء لم يغطِ رخص الأبنية في مدينة القدس الشرقية والتي تصدر رخصها حالياً عن بلدية القدس الإسرائيلية، اما القرى الواقعة في محافظة القدس فان رخص الأبنية المتعلقة ببعض هذه القرى تصدر عن تنظيم محافظة رام الله (6 قرى) ومحافظة بيت لحم (3 قرى).

ويجري جمع البيانات من السجلات الإدارية للجهات المانحة للرخص بشكل ربع سنوي، بحيث يتم استيفاء استمارات الرخص الصادرة في كل ربع في نهايته، وقد بوشر بهذا المشروع اعتباراً من الربع الأول 1996.

3.3 العمليات الميدانية:

1.3.3 التجربة القبلية:

تم تنفيذ تجربة قبلية للمشروع خلال يومين، وكانت هذه التجربة تهدف إلى:

أ. قياس الوقت اللازم للوصول إلى الجهات المانحة للرخص.
ب. دراسة النموذج المستخدم في جمع البيانات شكلياً وفنياً.
ج. اختبار النماذج المستخدمة في الميدان.
د. التعرف على واقع عملية استيفاء البيانات المطلوبة من ملفات الجهات المانحة للرخص.

وقد حققت التجربة الأهداف المنشودة منها، حيث تم الاستفادة من ملاحظات الباحثين في إجراء التعديلات اللازمة على وثائق المشروع.

2.3.3 اختيار وتدريب العاملين:

يتم اختيار العاملين في الميدان من العناصر المؤهلة ومن ذوي الخبرة في العمل الإحصائي كلما كان ذلك ممكناً ثم يتم تدريبهم تدريباً نظرياً وعملياً. وفي نهاية التدريب تجري عملية اختبارهم تحريراً لتحديد مستويات استيعابهم لمفاهيم وتعليمات نموذج جمع البيانات، ويتم اختيار الأفضل من بين المتدربين ليشكلوا فريق تنفيذ العمل الميداني. ويقوم المتدربون بنفس الوقت بتقييم الدورة التدريبية بما يفيد في تطويرها مستقبلاً.

3.3.3 تنظيم وإدارة العمل الميداني:

تتولى دائرة العمل الميداني تنفيذ عملية جمع البيانات والتنسيق ميدانياً وفق الخطة المعدة، بالإضافة لإعداد التعليمات والنماذج والأدوات اللازمة للعمل الميداني. ويتشكل فريق العمل الميداني من منسق للعمل الميداني وفريق جمع البيانات. وتتطلب مهمة الإشراف والمتابعة والتدقيق على مختلف فعاليات المشروع وجود مكاتب لوائية قريبة من مختلف مناطق العمل بحيث يتم استخدامها كمراكز لتجميع أفراد الفرق العاملة في الميدان قبل وبعد انتهاء العمل اليومي، حيث تتم عملية استلام وتسليم الأدوات المختلفة للمشروع وتعبئة النماذج وكتابة التقارير ومراجعة وتدقيق حصيلة العمل اليومي.

4.3.3 جمع البيانات:

جمعت بيانات إحصاء رخص الأبنية من خلال زيارة الباحثين المدربين للجهات الرسمية المانحة لرخص الأبنية واستيفاء النموذج الخاص بذلك من واقع ملفات الترخيص لدى هذه الجهات. ويستفيد الباحث من كافة الوثائق الموجودة في ملف الرخصة كالمخططات الهندسية ونموذج الرخصة لاستيفاء البيانات اللازمة، كما انه قد يستعين بالمختصين في الجهات المانحة للوصول إلى استمارة مستوفاة بشكل كامل.

5.3.3 التدقيق الميداني:

يقوم الباحث ومن ثم المشرف بتدقيق نماذج جمع البيانات تدقيقاً أولياً ومن ثم تنقل للمدقق الميداني الذي يقوم بتدقيق الاستمارات تدقيقاً شكلياً وفنياً حسب قواعد التدقيق المعدة مسبقاً.

6.3.3 ابرز الملاحظات الميدانية:

1. عدم تعاون وكالة الغوث وتشغيل اللاجئين مع الدائرة في استيفاء بيانات الرخص الصادرة بما يتعلق بالمخيمات.
2. بعض القرى التابعة لمحافظة القدس تصدر تراخيص الأبنية فيها عن تنظيم محافظة بيت لحم وتنظيم محافظة رام الله وقد اعتبرت تابعة لمحافظة القدس جغرافياً.

4.3 العمليات المكتبية:

1.4.3 التدقيق المكتبي:

تسلم الاستمارات المعبأة والمدققة ميدانياً للمدقق المكتبي الذي يقوم بتدقيق الاستمارات تدقيقاً نهائياً، بحيث تراجع الاستمارات التي يشك بدقة أية معلومات بها مع الجهة المانحة المعنية وتصحح الأخطاء لتكون نماذج جمع البيانات جاهزة للترميز ومن ثم الإدخال.

2.4.3 الترميز:

بعد الانتهاء من عملية التدقيق تسلم النماذج للمرمز الذي يقوم بترميزها طبقاً لأدلة الترميز المعدة مسبقاً والمعمول بها في دائرة الإحصاء المركزية الفلسطينية بحيث تكون جاهزة لإدخال بياناتها على الحاسوب ليتم استخراج النتائج.

5.3 جدولة ومعالجة البيانات:

تقوم ادارة أنظمة المعلومات في الدائرة بإعداد كافة البرامج اللازمة لمعالجة البيانات، وبعد ذلك يتم إدخال وتدقيق وجدولة البيانات.

1.5.3 تدريب مدخلي البيانات:

قبل البدء بإدخال البيانات يتم تدريب عدد من مدخلي البيانات على استعمال برامج الإدخال نظرياً وعملياً ويتم تزويد كل منهم بدليل تعليمات الإدخال وبعد ذلك يباشر بإدخال بيانات المسح على الحاسوب.

2.5.3 إدارة وتنظيم عملية الإدخال:

تتولى ادارة أنظمة المعلومات متابعة إعداد التعليمات والنماذج والأدوات اللازمة لإدخال البيانات، وكذلك القيام باختيار وتدريب العاملين في إدخال البيانات من مشرفين ومدخلي بيانات، ويتشكل فريق إدخال البيانات من مشرف إدخال ومدخلي بيانات ومدقق إدخال.

3.5.3 تدقيق البيانات المدخلة:

أعدت برامج خاصة لتدقيق البيانات المدخلة وفق قواعد التدقيق المتعلقة باتساق وشمول بيانات الاستمارات، وأعدت وفقاً لهذه البرامج كشوف بالنماذج التي تشمل أية أخطاء حيث تم تصحيحها وإدخالها على الحاسب مرة أخرى لتنقية كافة البيانات من الأخطاء.

4.5.3 جدولة البيانات:

بعد الانتهاء من إدخال البيانات وتدقيقها وتنظيفها من أية أخطاء، تم استخراج جداول نتائج الإحصاء وذلك وفق نماذج الجداول المعدة مسبقاً لهذا الغرض.

5.5.3 بعض الملاحظات على الجداول:

1. الجداول لا تشمل رخص الأبنية في القدس الشرقية (التي تصدر حالياً عن بلدية القدس الإسرائيلية)، في حين تشمل رخص الأبنية لبعض القرى في محافظة القدس والتي صدرت عن تنظيم محافظتي بيت لحم ورام الله.
2. تمت الإشارة بالرمز (..) في الحالات التي لم تتوفر فيها البيانات المطلوبة.
3. يمكن ان يلاحظ بعض الاختلافات الطفيفة لقيم نفس المتغير بين الجداول المختلفة او بين مفردات المتغير ومجموعه وذلك نتيجة التقريب.
4. قامت السلطة الوطنية الفلسطينية بترقية بعض المجالس القروية الى مجالس بلدية خلال فترة المسح. وقد لا تعكس النتائج الخاصة بالبلديات هذا التطور.
5. تم استخدام التقسيمات الإدارية المعتمدة لأغراض الانتخابات التشريعية في عرض النتائج على مستوى المحافظات. وفي حال الحاجة الى اشتقاق الإحصاءات على مستوى التقسيم الإداري الذي كان سائداً قبل قيام السلطة الوطنية الفلسطينية، فبإمكان مستخدمي البيانات تجميع النتائج بضم بعض المحافظات المنفصلة الى المحافظات الأم.

الفصل الرابع

النتائج الرئيسية

1. عدد الرخص:

بلغ عدد رخص الأبنية الصادرة للمباني السكنية وغير السكنية خلال عام 1996 – الربع الثالث، 2192 رخصة وهي موزعة كما يلي:

أ. 1452 رخصة أبنية جديدة.

ب. 584 رخصة إضافة جديدة لمباني مرخصة.

ج. 24 رخصة إضافات جديدة + أجزاء قائمة مطلوب ترخيصها.

د. 116 رخصة أبنية قائمة.

هـ. 16 رخصة إضافات قائمة.

2. المساحات المرخصة:

بلغ مجموع مساحة الأبنية المرخصة (سكني وغير سكني) 736.1 ألف متر مربع وهي موزعة كما يلي:

أ. 691.2 ألف متر مربع مساحات جديدة منها 582.9 ألف متر مربع سكني و 108.3 ألف متر مربع غير سكني.

ب. 44.9 ألف متر مربع مساحات قائمة منها 41.7 ألف متر مربع سكني و 3.2 ألف متر مربع غير سكني.

3. الأسوار المرخصة:

صدر 84 رخصة سور مستقل بطول إجمالي يساوي 6369 متر طولي.

4. عدد الوحدات السكنية المرخصة ومساحتها:

بلغ عدد الوحدات السكنية المرخصة 4550 وحدة سكنية ومجموع مساحاتها 547.9 ألف متر مربع وهي موزعة كما يلي:

أ. وحدات جديدة : 4299 وحدة ومجموع مساحاتها 513.4 ألف متر مربع.

ب. وحدات قائمة : 251 وحدة ومجموع مساحاتها 34.5 ألف متر مربع.

جدول 1: رخص الابنية الصادرة في الضفة الغربية وقطاع غزة حسب ملكية البناء واستخدام المبنى – الربع الثالث 1996

TABLE 1: BUILDING LICENSES ISSUED IN WEST BANK AND GAZA STRIP BY BUILDING OWNERSHIP AND UTILIZATION - THIRD QUARTER 1996

BuildingOwnership	الوحدات السكنية المرخصة Licensed Dwellings				المساحات المرخصة (الف م2)* Licensed Area (1000 m2)*			عدد الرخص الصادرة No. of Licenses						ملكية البناء
	وحدات قائمه Existing Dwellings		وحدات جديدة New Dwellings		مساحات قائمة Existing Areas	مساحات جديدة New Areas	المجموع Total	اضافات قائمة Existing Extensions	ابنية قائمة Existing Build-ings	اضافات جديدة + اجزاء قائمة Additions + Existing Parts	اضافات جديدة لمباني مرخصة Additions to Licensed Buildings	ابنية جديدة New Build-ings	المجموع Total	
	مساحة (الف م2) Area (1000 m2)	عدد No.	مساحة (الف م2) Area (1000 m2)	عدد No.										
Total														**المجموع**
Residential Build.	**34.1**	**248**	**507.9**	**4197**	**41.7**	**582.9**	**624.6**	**16**	**103**	**22**	**536**	**1286**	**1963**	**مبنى سكني**
Non-Res. Build.	**0.4**	**3**	**5.5**	**102**	**3.2**	**108.3**	**111.5**	**0**	**13**	**2**	**48**	**166**	**229**	**مبنى غير سكني**
Boundary walls	**0.0**	**0**	**0.0**	**0**	**0.0**	**6.4**	**6.4**	**0**	**0**	**0**	**0**	**84**	**84**	**اسوار**
Private														**خاص**
Residential Build.	34.1	248	499.7	4151	41.7	573.3	615.0	16	103	22	535	1282	1958	مبنى سكني
Non-Res. Build.	0.4	3	5.5	102	2.7	74.9	77.6	0	13	1	42	146	202	مبنى غير سكني
Boundary walls	0.0	0	0.0	0	0.0	6.4	6.4	0	0	0	0	84	84	اسوار
Governmental														**حكومي**
Residential Build.	0.0	0	0.3	2	0.0	0.7	0.7	0	0	0	0	1	1	مبنى سكني
Non-Res. Build.	0.0	0	0.0	0	0.5	29.3	29.8	0	0	1	4	15	20	مبنى غير سكني
Boundary walls	0.0	0	0.0	0	0.0	0.0	0.0	0	0	0	0	0	0	اسوار
Cooperative														**تعاوني**
Residential Build.	0.0	0	4.2	26	0.0	5.1	5.1	0	0	0	1	1	2	مبنى سكني
Non-Res. Build.	0.0	0	0.0	0	0.0	0.0	0.0	0	0	0	0	0	0	مبنى غير سكني
Boundary walls	0.0	0	0.0	0	0.0	0.0	0.0	0	0	0	0	0	0	اسوار
Other														**اخرى**
Residential Build.	0.0	0	3.6	18	0.0	3.8	3.8	0	0	0	0	2	2	مبنى سكني
Non-Res. Build.	0.0	0	0.0	0	0.0	4.2	4.2	0	0	0	2	5	7	مبنى غير سكني
Boundary walls	0.0	0	0.0	0	0.0	0.0	0.0	0	0	0	0	0	0	اسوار

*** For boundary walls it refers to length in (1000 m.r)**

بالنسبة للاسوار تمثل الطول بالالف متر طولي *

جدول 2: رخص الابنية الصادرة في الضفة الغربية وقطاع غزة حسب الجهة المانحة واستخدام المبنى – الربع الثالث 1996

TABLE 2: BUILDING LICENSES ISSUED IN WEST BANK AND GAZA STRIP BY ISSUING AUTHORITY AND UTILIZATION - THIRD QUARTER 1996

Issuing Authority	الوحدات السكنية المرخصة Licensed Dwellings				المساحات المرخصة (الف م2)* Licensed Area (1000 m2)*			عدد الرخص الصادرة No. of Licenses						الجهة المانحة للرخصة
	وحدات قائمه Existing Dwellings		وحدات جديدة New Dwellings		مساحات قائمة Existing Areas	مساحات جديدة New Areas	المجموع Total	اضافات قائمة Existing Extensions	ابنية قائمة Existing Build-ings	اضافات جديدة + اجزاء قائمة Additions + Existing Parts	اضافات جديدة لمباني مرخصة Additions to Licensed Buildings	ابنية جديدة New Build-ings	المجموع Total	
	مساحة (الف م2) Area (1000 m2)	عدد No.	مساحة (الف م2) Area (1000 m2)	عدد No.										
All Authorities														**كافة الجهات**
Residential Build.	**34.1**	**248**	**507.9**	**4197**	**41.7**	**582.9**	**624.6**	**16**	**103**	**22**	**536**	**1286**	**1963**	**مبنى سكني**
Non-Res. Build.	**0.4**	**3**	**5.5**	**102**	**3.2**	**108.3**	**111.5**	**0**	**13**	**2**	**48**	**166**	**229**	**مبنى غير سكني**
Boundary walls	**0.0**	**0**	**0.0**	**0**	**0.0**	**6.4**	**6.4**	**0**	**0**	**0**	**0**	**84**	**84**	**اسوار**
Municipalities														**البلديات**
Residential Build.	25.6	176	391.9	3158	32.2	452.8	485.1	16	77	5	469	854	1421	مبنى سكني
Non-Res. Build.	0.0	0	2.9	30	1.4	66.8	68.2	0	7	1	43	123	174	مبنى غير سكني
Boundary walls	0.0	0	0.0	0	0.0	5.9	5.9	0	0	0	0	82	82	اسوار
Construction Auth. and Rural Councils **														**التنظيم والمجالس القروية ****
Residential Build.	8.5	72	116.0	1039	9.4	130.1	139.5	0	26	17	67	432	542	مبنى سكني
Non-Res. Build.	0.4	3	2.6	72	1.8	41.5	43.3	0	6	1	5	43	55	مبنى غير سكني
Boundary walls	0.0	0	0.0	0	0.0	0.4	0.4	0	0	0	0	2	2	اسوار
UNRWA														**وكالة الغوث**
Residential Build.	..	..	..	..	..	..	..	..	..	..	..	..	..	مبنى سكني
Non-Res. Build.	..	..	..	..	..	..	..	..	..	..	..	..	..	مبنى غير سكني
Boundary walls	..	..	..	..	..	..	..	..	..	..	..	..	..	اسوار

*** For Boundary Walls it refers to length in (1000 m.r)**

**** Includes Ministry of Local Goverments in Gaza Strip which issues licenses in the green zones**

*** بالنسبة للاسوار تمثل الطول بالالف متر طولي**

**** تشمل ايضا وزارة الحكم المحلي التي تصدر الرخص في قطاع غزة في المناطق الاقليمية بشكل مباشر**

جدول 3: رخص الابنية الصادرة في الضفة الغربية وقطاع غزة حسب التجمع ومادة البناء الخارجية – الربع الثالث 1996 *

TABLE 3: BUILDING LICENSES ISSUED IN WEST BANK AND GAZA STRIP BY TYPE OF LOCALITY AND EXTERNAL MATERIAL - THIRD QUARTER 1996 *

Type of Locality	الوحدات السكنية المرخصة Licensed Dwellings				المساحات المرخصة (الف م2) Licensed Area (1000 m2)			عدد الرخص الصادرة No. of Licenses						نوع التجمع
	وحدات قائمة Existing Dwellings		وحدات جديدة New Dwellings		مساحات قائمة Existing Areas	مساحات جديدة New Areas	المجموع Total	اضافات قائمة Existing Extensions	ابنية قائمة Existing Build-ings	اضافات جديدة + اجزاء قائمة AdditionsH Existing Parts	اضافات جديدة لمباني مرخصة Additions to Licensed Buildings	ابنية جديدة New Build-ings	المجموع Total	
	مساحة (الف م2) Area (1000 m2)	عدد No.	مساحة (الف م2) Area (1000 m2)	عدد No.										
West Bank And Gaza Strip All Localities														**الضفة الغربية وقطاع غزة كافة التجمعات**
Stone	**24.3**	**168**	**339.0**	**2672**	**32.3**	**461.7**	**494.0**	**11**	**74**	**9**	**388**	**819**	**1301**	**حجر**
Cement Block	**9.5**	**74**	**166.5**	**1444**	**11.6**	**213.1**	**224.7**	**5**	**37**	**13**	**171**	**567**	**793**	**طوب**
Concrete	**0.7**	**9**	**7.8**	**182**	**0.9**	**11.6**	**12.5**	**0**	**5**	**2**	**24**	**63**	**94**	**خرسانة**
Other	**0.0**	**0**	**0.1**	**1**	**0.0**	**4.8**	**4.8**	**0**	**0**	**0**	**1**	**3**	**4**	**اخرى**
Towns														**مدن**
Stone	19.1	128	299.2	2361	26.2	397.8	424.0	11	55	4	371	657	1098	حجر
Cement Block	6.3	45	91.2	681	7.1	113.9	120.9	5	27	2	116	281	431	طوب
Concrete	0.3	3	4.3	146	0.3	7.7	8.0	0	2	0	24	38	64	خرسانة
Other	0.0	0	0.0	0	0.0	0.3	0.3	0	0	0	1	1	2	اخرى
Villages														**قرى**
Stone	5.3	40	39.8	311	6.1	63.9	70.0	0	19	5	17	162	203	حجر
Cement Block	3.3	29	75.2	761	4.5	99.2	103.7	0	10	11	55	284	360	طوب
Concrete	0.4	6	3.5	36	0.6	3.9	4.5	0	3	2	0	25	30	خرسانة
Other	0.0	0	0.1	1	0.0	4.6	4.6	0	0	0	0	2	2	اخرى
Camps														**مخيمات**
Stone	0.0	0	0.0	0	0.0	0.0	0.0	0	0	0	0	0	0	حجر
Cement Block	0.0	0	0.1	2	0.0	0.1	0.1	0	0	0	0	2	2	طوب
Concrete	0.0	0	0.0	0	0.0	0.0	0.0	0	0	0	0	0	0	خرسانة
Other	0.0	0	0.0	0	0.0	0.0	0.0	0	0	0	0	0	0	اخرى

*** Excluding boundary walls.**

*** لا تشمل الاسوار.**

جدول 3 (تابع): رخص الابنية الصادرة في الضفة الغربية وقطاع غزة حسب التجمع ومادة البناء الخارجية – الربع الثالث 1996 *

TABLE 3 (CONT.): BUILDING LICENSES ISSUED IN WEST BANK AND GAZA STRIP BY TYPE OF LOCALITY AND EXTERNAL MATERIAL - THIRD QUARTER 1996 *

Type of Locality	الوحدات السكنية المرخصة Licensed Dwellings				المساحات المرخصة (الف م2) Licensed Area (1000 m2)			عدد الرخص الصادرة No. of Licenses						نوع التجمع
	وحدات قائمة Existing Dwellings		وحدات جديدة New Dwellings		مساحات قائمة Existing Areas	مساحات جديدة New Areas	المجموع Total	اضافات قائمة Existing Extensions	ابنية قائمة Existing Build-ings	اضافات جديدة + اجزاء قائمة Additions+ Existing Parts	اضافات جديدة لمباني مرخصة Additions to Licensed Buildings	ابنية جديدة New Build-ings	المجموع Total	
	مساحة (الف م2) Area (1000 m2)	عدد No.	مساحة (الف م2) Area (1000 m2)	عدد No.										
West Bank														**الضفة الغربية**
All Localities														**كافة التجمعات**
Stone	**24.3**	**168**	**339.0**	**2672**	**32.3**	**461.7**	**494.0**	**11**	**74**	**9**	**388**	**819**	**1301**	**حجر**
Cement Block	**4.1**	**36**	**51.9**	**457**	**5.8**	**61.9**	**67.7**	**5**	**13**	**12**	**90**	**220**	**340**	**طوب**
Concrete	**0.7**	**9**	**7.8**	**182**	**0.9**	**9.8**	**10.7**	**0**	**5**	**2**	**24**	**62**	**93**	**خرسانة**
Other	**0.0**	**0**	**0.0**	**0**	**0.0**	**4.6**	**4.6**	**0**	**0**	**0**	**1**	**1**	**2**	**اخرى**
Towns														**مدن**
Stone	19.1	128	299.2	2361	26.2	397.8	424.0	11	55	4	371	657	1098	حجر
Cement Block	0.8	7	37.7	334	1.2	44.9	46.1	5	3	1	85	139	233	طوب
Concrete	0.3	3	4.3	146	0.3	5.9	6.2	0	2	0	24	37	63	خرسانة
Other	0.0	0	0.0	0	0.0	0.1	0.1	0	0	0	1	0	1	اخرى
Villages														**قرى**
Stone	5.3	40	39.8	311	6.1	63.9	70.0	0	19	5	17	162	203	حجر
Cement Block	3.3	29	14.2	123	4.5	17.1	21.6	0	10	11	5	81	107	طوب
Concrete	0.4	6	3.5	36	0.6	3.9	4.5	0	3	2	0	25	30	خرسانة
Other	0.0	0	0.0	0	0.0	4.5	4.5	0	0	0	0	1	1	اخرى
Camps														**مخيمات**
Stone	0.0	0	0.0	0	0.0	0.0	0.0	0	0	0	0	0	0	حجر
Cement Block	0.0	0	0.0	0	0.0	0.0	0.0	0	0	0	0	0	0	طوب
Concrete	0.0	0	0.0	0	0.0	0.0	0.0	0	0	0	0	0	0	خرسانة
Other	0.0	0	0.0	0	0.0	0.0	0.0	0	0	0	0	0	0	اخرى

*** Excluding boundary walls.**

*** لا تشمل الاسوار.**

جدول 3 (تابع): رخص الابنية الصادرة في الضفة الغربية وقطاع غزة حسب التجمع ومادة البناء الخارجية – الربع الثالث 1996 *

TABLE 3 (CONT.): BUILDING LICENSES ISSUED IN WEST BANK AND GAZA STRIP BY TYPE OF LOCALITY AND EXTERNAL MATERIAL - THIRD QUARTER 1996 *

Type of Locality	الوحدات السكنية المرخصة Licensed Dwellings				المساحات المرخصة (الف م2) Licensed Area (1000 m2)			عدد الرخص الصادرة No. of Licenses						نوع التجمع
	وحدات قائمة Existing Dwellings		وحدات جديدة New Dwellings		مساحات قائمة Existing Areas	مساحات جديدة New Areas	المجموع Total	اضافات قائمة Existing Extensions	ابنية قائمة Existing Build-ings	اضافات جديدة + اجزاء قائمة Additions + Existing Parts	اضافات جديدة لمباني مرخصة Additions to Licensed Buildings	ابنية جديدة New Build-ings	المجموع Total	
	مساحة (الف م2) Area (1000 m2)	عدد No.	مساحة (الف م2) Area (1000 m2)	عدد No.										
Gaza Strip														**قطاع غزة**
All Localities														**كافة التجمعات**
Stone	**0.0**	**0**	**0.0**	**0**	**0.0**	**0.0**	**0.0**	**0**	**0**	**0**	**0**	**0**	**0**	**حجر**
Cement Block	**5.4**	**38**	**114.6**	**987**	**5.8**	**151.2**	**157.0**	**0**	**24**	**1**	**81**	**347**	**453**	**طوب**
Concrete	**0.0**	**0**	**0.0**	**0**	**0.0**	**1.8**	**1.8**	**0**	**0**	**0**	**0**	**1**	**1**	**خرسانة**
Other	**0.0**	**0**	**0.1**	**1**	**0.0**	**0.3**	**0.3**	**0**	**0**	**0**	**0**	**2**	**2**	**اخرى**
Towns														**مدن**
Stone	0.0	0	0.0	0	0.0	0.0	0.0	0	0	0	0	0	0	حجر
Cement Block	5.4	38	53.5	347	5.8	69.0	74.8	0	24	1	31	142	198	طوب
Concrete	0.0	0	0.0	0	0.0	1.8	1.8	0	0	0	0	1	1	خرسانة
Other	0.0	0	0.0	0	0.0	0.2	0.2	0	0	0	0	1	1	اخرى
Villages														**قرى**
Stone	0.0	0	0.0	0	0.0	0.0	0.0	0	0	0	0	0	0	حجر
Cement Block	0.0	0	61.0	638	0.0	82.1	82.1	0	0	0	50	203	253	طوب
Concrete	0.0	0	0.0	0	0.0	0.0	0.0	0	0	0	0	0	0	خرسانة
Other	0.0	0	0.1	1	0.0	0.1	0.1	0	0	0	0	1	1	اخرى
Camps														**مخيمات**
Stone	0.0	0	0.0	0	0.0	0.0	0.0	0	0	0	0	0	0	حجر
Cement Block	0.0	0	0.1	2	0.0	0.1	0.1	0	0	0	0	2	2	طوب
Concrete	0.0	0	0.0	0	0.0	0.0	0.0	0	0	0	0	0	0	خرسانة
Other	0.0	0	0.0	0	0.0	0.0	0.0	0	0	0	0	0	0	اخرى

*** Excluding boundary walls.**

*** لا تشمل الاسوار.**

جدول 4: رخص الابنية الصادرة في الضفة الغربية وقطاع غزة للابنية الجديدة حسب فئة المساحة المرخصة والمحافظة – الربع الثالث 1996

TABLE 4: BUILDING LICENSES ISSUED IN WEST BANK AND GAZA STRIP FOR NEW BUILDINGS BY CATEGORIES OF LICENSED AREA AND GOVERNORATE - THIRD QUARTER 1996

Governorate	Non-Res. Build. الابنية غير السكنية		Residential Buildings الابنية السكنية				المحافظة
	متوسط عدد الطوابق Average No. of Storeys	عدد الرخص No. of Licenses	متوسط عدد الطوابق Average No. of Storeys	متوسط عدد الوحدات السكنية Average No. of Dwellings	مجموع عدد الوحدات السكنية Total No. of Dwellings	عدد الرخص No. of Licenses	
All Governorates							**كافة المحافظات**
Less than 60 m²	**1.0**	**11**	**1.0**	**1.6**	**76**	**47**	**اقل من 60 م2**
60-119 m²	**1.1**	**22**	**1.0**	**2.1**	**347**	**164**	**60-119 م2**
120-199 m²	**1.1**	**34**	**1.2**	**1.2**	**482**	**401**	**120-199 م2**
200-499 m²	**1.2**	**50**	**1.8**	**2.0**	**975**	**495**	**200-499 م2**
500-1999 m²	**1.9**	**42**	**2.9**	**4.5**	**712**	**157**	**500-1999 م2**
2000 m² and more	**1.4**	**7**	**5.8**	**16.4**	**542**	**22**	**2000 م 2 فاكثر**
Jenin							**جنين**
Less than 60 m²	1.0	2	0.0	0.0	0	0	اقل من 60 م²
60-119 m²	1.0	4	1.1	5.9	123	21	60-119 م²
120-199 m²	1.0	3	1.2	1.2	44	37	120-199 م²
200-499 m²	1.1	7	1.8	2.1	102	48	200-499 م²
500-1999 m²	2.7	3	2.2	5.0	45	9	500-1999 م²
2000 m² and more	0.0	0	0.0	0.0	0	0	2000 م² فاكثر
Tubas							**طوباس**
Less than 60 m²	0.0	0	1.0	1.0	2	2	اقل من 60 م²
60-119 m²	0.0	0	1.0	1.0	2	2	60-119 م²
120-199 m²	0.0	0	1.0	1.3	5	4	120-199 م²
200-499 m²	2.0	1	1.8	2.0	8	4	200-499 م²
500-1999 m²	0.0	0	0.0	0.0	0	0	500-1999 م²
2000 m² and more	0.0	0	0.0	0.0	0	0	2000 م² فاكثر

جدول 4 (تابع): رخص الابنية الصادرة في الضفة الغربية وقطاع غزة للابنية الجديدة حسب فئة المساحة المرخصة والمحافظة – الربع الثالث 1996

TABLE 4 (CONT.): BUILDING LICENSES ISSUED IN WEST BANK AND GAZA STRIP FOR NEW BUILDINGS BY CATEGORIES OF LICENSED AREA AND GOVERNORATE - THIRD QUARTER 1996

Governorate	Non-Res. Build. الابنية غير السكنية		Residential Buildings الابنية السكنية				المحافظة
	متوسط عدد الطوابق Average No. of Storeys	عدد الرخص No. of Licenses	متوسط عدد الطوابق Average No. of Storeys	متوسط عدد الوحدات السكنية Average No. of Dwellings	مجموع عدد الوحدات السكنية Total No. of Dwellings	عدد الرخص No. of Licenses	
Tulkarm							**طولكرم**
Less than 60 m²	1.0	1	0.0	0.0	0	0	اقل من 60 م²
60-119 m²	1.0	2	1.0	1.0	22	21	60-119 م²
120-199 m²	1.0	2	1.1	1.4	67	47	120-199 م²
200-499 m²	1.2	5	1.7	2.3	119	52	200-499 م²
500-1999 m²	2.0	1	2.6	5.4	38	7	500-1999 م²
2000 m² and more	0.0	0	0.0	0.0	0	0	2000 م² فاكثر
Qalqilya							**قلقيلية**
Less than 60 m²	1.0	1	1.0	1.0	2	2	اقل من 60 م²
60-119 m²	0.0	0	1.1	1.1	14	13	60-119 م²
120-199 m²	0.0	0	1.3	1.3	24	18	120-199 م²
200-499 m²	1.0	1	1.9	2.0	55	27	200-499 م²
500-1999 m²	3.0	1	3.0	5.4	38	7	500-1999 م²
2000 m² and more	0.0	0	0.0	0.0	0	0	2000 م² فاكثر
Salfit							**سلفيت**
Less than 60 m²	0.0	0	0.0	0.0	0	0	اقل من 60 م²
60-119 m²	0.0	0	1.0	1.0	5	5	60-119 م²
120-199 m²	1.0	1	1.4	1.4	19	14	120-199 م²
200-499 m²	0.0	0	1.9	2.1	19	9	200-499 م²
500-1999 m²	2.0	3	2.5	3.5	7	2	500-1999 م²
2000 m² and more	0.0	0	0.0	0.0	0	0	2000 م² فاكثر

جدول 4 (تابع): رخص الابنية الصادرة في الضفة الغربية وقطاع غزة للابنية الجديدة حسب فئة المساحة المرخصة والمحافظة – الربع الثالث 1996

TABLE 4 (CONT.): BUILDING LICENSES ISSUED IN WEST BANK AND GAZA STRIP FOR NEW BUILDINGS BY CATEGORIES OF LICENSED AREA AND GOVERNORATE - THIRD QUARTER 1996

Governorate	Non-Res. Build. الابنية غير السكنية		Residential Buildings الابنية السكنية				المحافظة
	متوسط عدد الطوابق Average No. of Storeys	عدد الرخص No. of Licenses	متوسط عدد الطوابق Average No. of Storeys	متوسط عدد الوحدات السكنية Average No. of Dwellings	مجموع عدد الوحدات السكنية Total No. of Dwellings	عدد الرخص No. of Licenses	
Nablus							**نابلس**
Less than 60 m²	1.0	1	1.0	0.3	1	3	اقل من 60 م²
60-119 m²	1.5	2	1.0	5.9	95	16	60-119 م²
120-199 m²	1.1	8	1.3	1.2	36	29	120-199 م²
200-499 m²	1.4	8	2.0	1.9	97	52	200-499 م²
500-1999 m²	2.3	9	3.2	4.5	135	30	500-1999 م²
2000 m² and more	0.0	0	8.8	24.1	241	10	2000 م² فاكثر
Ramallah							**رام الله**
Less than 60 m²	1.0	1	1.0	0.1	1	8	اقل من 60 م²
60-119 m²	1.0	2	1.1	1.0	19	20	60-119 م²
120-199 m²	1.0	1	1.3	1.3	84	66	120-199 م²
200-499 m²	1.0	1	1.8	2.0	186	95	200-499 م²
500-1999 m²	1.6	5	3.9	6.1	146	24	500-1999 م²
2000 m² and more	4.0	1	4.2	11.7	222	8	2000 م² فاكثر
Jerusalem							**القدس**
Less than 60 m²	0.0	0	0.0	0.0	0	0	اقل من 60 م²
60-119 m²	0.0	0	1.0	1.0	1	1	60-119 م²
120-199 m²	0.0	0	1.3	1.3	4	3	120-199 م²
200-499 m²	2.0	1	1.8	2.0	8	4	200-499 م²
500-1999 m²	0.0	0	1.0	4.0	4	1	500-1999 م²
2000 m² and more	2.0	1	0.0	0.0	0	0	2000 م² فاكثر

جدول 4 (تابع): رخص الابنية الصادرة في الضفة الغربية وقطاع غزة للابنية الجديدة حسب فئة المساحة المرخصة والمحافظة – الربع الثالث 1996

TABLE 4 (CONT.): BUILDING LICENSES ISSUED IN WEST BANK AND GAZA STRIP FOR NEW BUILDINGS BY CATEGORIES OF LICENSED AREA AND GOVERNORATE - THIRD QUARTER 1996

Governorate	Non-Res. Build. الابنية غير السكنية		Residential Buildings الابنية السكنية				المحافظة
	متوسط عدد الطوابق Average No. of Storeys	عدد الرخص No. of Licenses	متوسط عدد الطوابق Average No. of Storeys	متوسط عدد الوحدات السكنية Average No. of Dwellings	مجموع عدد الوحدات السكنية Total No. of Dwellings	عدد الرخص No. of Licenses	
Jericho							**أريحا**
Less than 60 m²	0.0	0	1.0	0.0	0	1	اقل من 60 م²
60-119 m²	0.0	0	1.0	1.0	6	6	60-119 م²
120-199 m²	1.5	2	1.2	1.2	14	12	120-199 م²
200-499 m²	1.0	1	1.5	2.0	8	4	200-499 م²
500-1999 m²	0.0	0	2.0	6.0	6	1	500-1999 م²
2000 m² and more	0.3	1	0.0	0.0	0	0	2000 م² فاكثر
Bethlehem							**بيت لحم**
Less than 60 m²	1.0	1	1.0	0.6	3	5	اقل من 60 م²
60-119 m²	1.0	3	1.4	1.2	6	5	60-119 م²
120-199 m²	0.0	0	1.1	1.0	54	53	120-199 م²
200-499 m²	1.3	3	1.7	2.0	47	24	200-499 م²
500-1999 m²	2.2	5	2.5	4.5	45	10	500-1999 م²
2000 m² and more	0.0	0	6.0	22.3	67	3	2000 م² فاكثر
Hebron							**الخليل**
Less than 60 m²	1.0	1	1.1	0.8	8	10	اقل من 60 م²
60-119 m²	1.2	5	1.0	1.0	28	28	60-119 م²
120-199 m²	1.0	9	1.2	1.1	47	41	120-199 م²
200-499 m²	1.2	10	1.9	1.9	73	38	200-499 م²
500-1999 m²	1.4	7	2.5	3.6	40	11	500-1999 م²
2000 m² and more	2.0	2	0.0	0.0	0	0	2000 م² فاكثر

جدول 4 (تابع): رخص الابنية الصادرة في الضفة الغربية وقطاع غزة للابنية الجديدة حسب فئة المساحة المرخصة والمحافظة – الربع الثالث 1996

TABLE 4 (CONT.): BUILDING LICENSES ISSUED IN WEST BANK AND GAZA STRIP FOR NEW BUILDINGS BY CATEGORIES OF LICENSED AREA AND GOVERNORATE - THIRD QUARTER 1996

Governorate	Non-Res. Build. الابنية غير السكنية		Residential Buildings الابنية السكنية				المحافظة
	متوسط عدد الطوابق Average No. of Storeys	عدد الرخص No. of Licenses	متوسط عدد الطوابق Average No. of Storeys	متوسط عدد الوحدات السكنية Average No. of Dwellings	مجموع عدد الوحدات السكنية Total No. of Dwellings	عدد الرخص No. of Licenses	
North Gaza							**شمال غزة**
Less than 60 m²	1.0	2	1.0	9.6	48	5	اقل من 60 م²
60-119 m²	1.0	3	1.0	1.0	18	18	60-119 م²
120-199 m²	1.0	5	1.1	1.1	53	49	120-199 م²
200-499 m²	1.0	7	1.7	1.8	146	82	200-499 م²
500-1999 m²	1.0	3	2.4	3.7	103	28	500-1999 م²
2000 m² and more	1.0	1	4.0	12.0	12	1	2000 م² فاكثر
Gaza City							**مدينة غزة**
Less than 60 m²	0.0	0	0.0	0.0	0	0	اقل من 60 م²
60-119 m²	0.0	0	0.0	0.0	0	0	60-119 م²
120-199 m²	0.0	0	1.5	1.0	2	2	120-199 م²
200-499 m²	1.0	1	2.3	1.7	5	3	200-499 م²
500-1999 m²	1.0	2	3.3	3.0	12	4	500-1999 م²
2000 m² and more	0.0	0	0.0	0.0	0	0	2000 م² فاكثر
Middle Gaza							**وسط غزة**
Less than 60 m²	0.0	0	1.0	1.0	4	4	اقل من 60 م²
60-119 m²	0.0	0	1.0	1.0	1	1	60-119 م²
120-199 m²	1.0	2	1.0	1.0	8	8	120-199 م²
200-499 m²	1.0	3	1.8	1.7	43	25	200-499 م²
500-1999 m²	1.0	2	2.8	3.8	42	11	500-1999 م²
2000 m² and more	0.0	0	0.0	0.0	0	0	2000 م² فاكثر

جدول 4 (تابع): رخص الابنية الصادرة في الضفة الغربية وقطاع غزة للابنية الجديدة حسب فئة المساحة المرخصة والمحافظة – الربع الثالث 1996

TABLE 4 (CONT.): BUILDING LICENSES ISSUED IN WEST BANK AND GAZA STRIP FOR NEW BUILDINGS BY CATEGORIES OF LICENSED AREA AND GOVERNORATE - THIRD QUARTER 1996

Governorate	Non-Res. Build. الابنية غير السكنية		Residential Buildings الابنية السكنية				المحافظة
	متوسط عدد الطوابق Average No. of Storeys	عدد الرخص No. of Licenses	متوسط عدد الطوابق Average No. of Storeys	متوسط عدد الوحدات السكنية Average No. of Dwellings	مجموع عدد الوحدات السكنية Total No. of Dwellings	عدد الرخص No. of Licenses	
Khan Younis							**خانيونس**
Less than 60 m²	1.0	1	0.0	0.0	0	0	اقل من 60 م²
60-119 m²	2.0	1	0.0	0.0	0	0	60-119 م²
120-199 m²	0.0	0	1.3	1.3	4	3	120-199 م²
200-499 m²	1.0	1	2.0	1.8	14	8	200-499 م²
500-1999 m²	4.0	1	4.3	6.0	18	3	500-1999 م²
2000 m² and more	0.0	0	0.0	0.0	0	0	2000 م² فاكثر
Rafah							**رفح**
Less than 60 m²	0.0	0	1.0	1.0	7	7	اقل من 60 م²
60-119 m²	0.0	0	1.0	1.0	7	7	60-119 م²
120-199 m²	1.0	1	1.1	1.1	17	15	120-199 م²
200-499 m²	0.0	0	2.1	2.3	45	20	200-499 م²
500-1999 m²	0.0	0	2.2	3.7	33	9	500-1999 م²
2000 m² and more	1.0	1	0.0	0.0	0	0	2000 م² فاكثر

جدول 5: رخص الابنية الصادرة في الضفة الغربية وقطاع غزة للابنية الجديدة حسب مادة البناء الخارجية والمحافظة – الربع الثالث 1996

TABLE 5: BUILDING LICENSES ISSUED IN WEST BANK AND GAZA STRIP FOR NEW BUILDINGS BY EXTERNAL MATERIAL AND GOVERNORATE - THIRD QUARTER 1996

Governorate	Non-Res. Build. ابنية غير سكنية			Residential Buildings ابنية سكنية					المحافظة
	متوسط عدد الطوابق Average No. of Storeys	المساحة المرخصة (الف م²) Licensed Area (1000m²)	عدد الرخص No. of Licenses	متوسط عدد الطوابق Average No. of of Storeys	متوسط عدد الوحدات السكنية Average No. of Dwellings	مجموع عدد الوحدات السكنية Total No. of Dwellings	المساحة المرخصة (الف م²) Licensed Area (1000m²)	عدد الرخص No. of Licenses	
All Governorates									**كافة المحافظات**
Stone	**1.5**	**66.5**	**109**	**1.9**	**2.7**	**1962**	**288.2**	**710**	**حجر**
Cement Block	**1.1**	**18.7**	**49**	**1.6**	**1.9**	**1002**	**151.7**	**518**	**طوب اسمنتي**
Concrete	**1.2**	**2.3**	**6**	**1.2**	**3.0**	**169**	**7.3**	**57**	**خرسانة**
Other	**1.0**	**4.7**	**2**	**1.0**	**1.0**	**1**	**0.1**	**1**	**اخرى**
Jenin									**جنين**
Stone	1.4	6.0	15	1.6	2.0	178	24.9	90	حجر
Cement Block	1.0	0.3	1	1.3	1.7	15	1.6	9	طوب اسمنتي
Concrete	1.0	0.3	3	1.1	7.6	121	2.3	16	خرسانة
Other	0.0	0.0	0	0.0	0.0	0	0.0	0	اخرى
Tubas									**طوباس**
Stone	2.0	0.3	1	1.5	1.7	10	1.4	6	حجر
Cement Block	0.0	0.0	0	1.0	1.0	1	0.1	1	طوب اسمنتي
Concrete	0.0	0.0	0	1.0	1.2	6	0.6	5	خرسانة
Other	0.0	0.0	0	0.0	0.0	0	0.0	0	اخرى

جدول 5 (تابع): رخص الابنية الصادرة في الضفة الغربية وقطاع غزة للابنية الجديدة حسب مادة البناء الخارجية والمحافظة – الربع الثالث 1996

TABLE 5 (CONT.): BUILDING LICENSES ISSUED IN WEST BANK AND GAZA STRIP FOR NEW BUILDINGS BY EXTERNAL MATERIAL AND GOVERNORATE - THIRD QUARTER 1996

Governorate	Non-Res. Build. ابنية غير سكنية			Residential Buildings ابنية سكنية					المحافظة
	متوسط عدد الطوابق Average No. of Storeys	المساحة المرخصة (الف م²) Licensed Area (1000m²)	عدد الرخص No. of Licenses	متوسط عدد الطوابق Average No. of of Storeys	متوسط عدد الوحدات السكنية Average No. of Dwellings	مجموع عدد الوحدات السكنية Total No. of Dwellings	المساحة المرخصة (الف م²) Licensed Area (1000m²)	عدد الرخص No. of Licenses	
Tulkarm									**طولكرم**
Stone	1.3	1.8	7	1.5	2.4	69	9.3	29	حجر
Cement Block	1.0	0.9	4	1.4	1.8	171	20.7	95	طوب اسمنتي
Concrete	0.0	0.0	0	1.3	2.0	6	0.5	3	خرسانة
Other	0.0	0.0	0	0.0	0.0	0	0.0	0	اخرى
Qalqilya									**قلقيلية**
Stone	3.0	1.8	1	1.7	2.0	6	0.9	3	حجر
Cement Block	1.0	0.5	2	1.7	2.0	127	16.9	64	طوب اسمنتي
Concrete	0.0	0.0	0	0.0	0.0	0	0.0	0	خرسانة
Other	0.0	0.0	0	0.0	0.0	0	0.0	0	اخرى
Salfit									**سلفيت**
Stone	1.8	2.5	4	1.6	1.7	33	4.8	20	حجر
Cement Block	0.0	0.0	0	1.5	2.0	4	0.4	2	طوب اسمنتي
Concrete	0.0	0.0	0	1.6	1.6	13	1.1	8	خرسانة
Other	0.0	0.0	0	0.0	0.0	0	0.0	0	اخرى

جدول 5 (تابع): رخص الابنية الصادرة في الضفة الغربية وقطاع غزة للابنية الجديدة حسب مادة البناء الخارجية والمحافظة – الربع الثالث 1996

TABLE 5 (CONT.): BUILDING LICENSES ISSUED IN WEST BANK AND GAZA STRIP FOR NEW BUILDINGS BY EXTERNAL MATERIAL AND GOVERNORATE - THIRD QUARTER 1996

Governorate	Non-Res. Build. ابنية غير سكنية			Residential Buildings ابنية سكنية					المحافظة
	متوسط عدد الطوابق Average No. of Storeys	المساحة المرخصة (الف م٢) Licensed Area (1000m^2)	عدد الرخص No. of Licenses	متوسط عدد الطوابق Average No. of of Storeys	متوسط عدد الوحدات السكنية Average No. of Dwellings	مجموع عدد الوحدات السكنية Total No. of Dwellings	المساحة المرخصة (الف م٢) Licensed Area (1000m^2)	عدد الرخص No. of Licenses	
Nablus									**نابلس**
Stone	1.6	12.3	27	2.6	4.8	588	91.4	123	حجر
Cement Block	1.0	0.5	1	1.0	1.0	1	0.1	1	طوب اسمنتي
Concrete	0.0	0.0	0	1.2	1.0	16	2.1	16	خرسانة
Other	0.0	0.0	0	0.0	0.0	0	0.0	0	اخرى
Ramallah									**رام الله**
Stone	1.6	7.1	10	2.0	3.0	648	90.9	208	حجر
Cement Block	0.0	0.0	0	1.2	0.8	8	1.3	10	طوب اسمنتي
Concrete	1.0	0.1	1	1.3	0.7	2	0.3	3	خرسانة
Other	0.0	0.0	0	0.0	0.0	0	0.0	0	اخرى
Jerusalem									**القدس**
Stone	2.0	11.1	2	1.4	1.9	17	2.2	9	حجر
Cement Block	0.0	0.0	0	0.0	0.0	0	0.0	0	طوب اسمنتي
Concrete	0.0	0.0	0	0.0	0.0	0	0.0	0	خرسانة
Other	0.0	0.0	0	0.0	0.0	0	0.0	0	اخرى

جدول 5 (تابع): رخص الابنية الصادرة في الضفة الغربية وقطاع غزة للابنية الجديدة حسب مادة البناء الخارجية والمحافظة – الربع الثالث 1996

TABLE 5 (CONT.): BUILDING LICENSES ISSUED IN WEST BANK AND GAZA STRIP FOR NEW BUILDINGS BY EXTERNAL MATERIAL AND GOVERNORATE - THIRD QUARTER 1996

Governorate	Non-Res. Build. ابنية غير سكنية			Residential Buildings ابنية سكنية					المحافظة
	متوسط عدد الطوابق Average No. of Storeys	المساحة المرخصة (الف م²) Licensed Area (1000m²)	عدد الرخص No. of Licenses	متوسط عدد الطوابق Average No. of of Storeys	متوسط عدد الوحدات السكنية Average No. of Dwellings	مجموع عدد الوحدات السكنية Total No. of Dwellings	المساحة المرخصة (الف م²) Licensed Area (1000m²)	عدد الرخص No. of Licenses	
Jericho									**اريحا**
Stone	0.3	2.4	1	1.0	1.0	1	0.1	1	حجر
Cement Block	1.3	0.6	3	1.2	1.5	31	3.9	21	طوب اسمنتي
Concrete	0.0	0.0	0	1.0	1.0	2	0.2	2	خرسانة
Other	0.0	0.0	0	0.0	0.0	0	0.0	0	اخرى
Bethlehem									**بيت لحم**
Stone	1.6	5.1	12	1.5	2.2	222	34.2	100	حجر
Cement Block	0.0	0.0	0	0.0	0.0	0	0.0	0	طوب اسمنتي
Concrete	0.0	0.0	0	0.0	0.0	0	0.0	0	خرسانة
Other	0.0	0.0	0	0.0	0.0	0	0.0	0	اخرى
Hebron									**الخليل**
Stone	1.3	16.2	29	1.5	1.6	190	28.2	121	حجر
Cement Block	1.0	0.2	3	1.7	1.0	3	0.2	3	طوب اسمنتي
Concrete	2.0	0.1	1	1.0	0.8	3	0.2	4	خرسانة
Other	1.0	4.5	1	0.0	0.0	0	0.0	0	اخرى

جدول 5 (تابع): رخص الابنية الصادرة في الضفة الغربية وقطاع غزة للابنية الجديدة حسب مادة البناء الخارجية والمحافظة – الربع الثالث 1996

TABLE 5 (CONT.): BUILDING LICENSES ISSUED IN WEST BANK AND GAZA STRIP FOR NEW BUILDINGS BY EXTERNAL MATERIAL AND GOVERNORATE - THIRD QUARTER 1996

Governorate	Non-Res. Build. ابنية غير سكنية			Residential Buildings ابنية سكنية					المحافظة
	متوسط عدد الطوابق Average No. of Storeys	المساحة المرخصة (الف م²) Licensed Area (1000m²)	عدد الرخص No. of Licenses	متوسط عدد الطوابق Average No. of of Storeys	متوسط عدد الوحدات السكنية Average No. of Dwellings	مجموع عدد الوحدات السكنية Total No. of Dwellings	المساحة المرخصة (الف م²) Licensed Area (1000m²)	عدد الرخص No. of Licenses	
North Gaza									**شمال غزة**
Stone	0.0	0.0	0	0.0	0.0	0	0.0	0	حجر
Cement Block	1.0	8.2	21	1.6	2.1	379	58.5	182	طوب اسمنتي
Concrete	0.0	0.0	0	0.0	0.0	0	0.0	0	خرسانة
Other	0.0	0.0	0	1.0	1.0	1	0.1	1	اخرى
Gaza City									**مدينة غزة**
Stone	0.0	0.0	0	0.0	0.0	0	0.0	0	حجر
Cement Block	1.0	1.8	2	2.6	2.1	19	4.4	9	طوب اسمنتي
Concrete	0.0	0.0	0	0.0	0.0	0	0.0	0	خرسانة
Other	1.0	0.2	1	0.0	0.0	0	0.0	0	اخرى
Middle Gaza									**وسط غزة**
Stone	0.0	0.0	0	0.0	0.0	0	0.0	0	حجر
Cement Block	1.0	2.5	6	1.8	2.0	98	19.1	49	طوب اسمنتي
Concrete	1.0	1.8	1	0.0	0.0	0	0.0	0	خرسانة
Other	0.0	0.0	0	0.0	0.0	0	0.0	0	اخرى

جدول 5 (تابع): رخص الابنية الصادرة في الضفة الغربية وقطاع غزة للابنية الجديدة حسب مادة البناء الخارجية والمحافظة – الربع الثالث 1996

TABLE 5 (CONT.): BUILDING LICENSES ISSUED IN WEST BANK AND GAZA STRIP FOR NEW BUILDINGS BY EXTERNAL MATERIAL AND GOVERNORATE - THIRD QUARTER 1996

Governorate	Non-Res. Build. ابنية غير سكنية			Residential Buildings ابنية سكنية					المحافظة
	متوسط عدد الطوابق Average No. of Storeys	المساحة المرخصة (الف م²) Licensed Area (1000m²)	عدد الرخص No. of Licenses	متوسط عدد الطوابق Average No. of of Storeys	متوسط عدد الوحدات السكنية Average No. of Dwellings	مجموع عدد الوحدات السكنية Total No. of Dwellings	المساحة المرخصة (الف م²) Licensed Area (1000m²)	عدد الرخص No. of Licenses	
Khan Younis									**خانيونس**
Stone	0.0	0.0	0	0.0	0.0	0	0.0	0	حجر
Cement Block	2.0	1.1	4	2.4	2.6	36	7.1	14	طوب اسمنتي
Concrete	0.0	0.0	0	0.0	0.0	0	0.0	0	خرسانة
Other	0.0	0.0	0	0.0	0.0	0	0.0	0	اخرى
Rafah									**رفح**
Stone	0.0	0.0	0	0.0	0.0	0	0.0	0	حجر
Cement Block	1.0	2.2	2	1.6	1.9	109	17.3	58	طوب اسمنتي
Concrete	0.0	0.0	0	0.0	0.0	0	0.0	0	خرسانة
Other	0.0	0.0	0	0.0	0.0	0	0.0	0	اخرى

جدول 6: رخص الابنية الصادرة في الضفة الغربية وقطاع غزة للاضافات الجديدة للابنية القائمة المرخصة حسب مادة البناء الخارجية والمحافظة – الربع الثالث 1996

TABLE 6: BUILDING LICENSES ISSUED IN WEST BANK AND GAZA STRIP FOR ADDITIONS TO LICENSED EXISTING BUILDINGS BY EXTERNAL MATERIAL AND GOVERNORATE - THIRD QUARTER 1996

Governorate	Non-Res. Build. ابنية غير سكنية			Residential Buildings ابنية سكنية					المحافظة
	متوسط عدد الطوابق Average No. of Storeys	المساحة المرخصة (الف م^2) Licensed Area (1000m^2)	عدد الرخص No. of Licenses	متوسط عدد الطوابق Average No. of of Storeys	متوسط عدد الوحدات السكنية Average No. of Dwellings	مجموع عدد الوحدات السكنية Total No. of Dwellings	المساحة المرخصة (الف م^2) Licensed Area (1000m^2)	عدد الرخص No. of Licenses	
All Governorates									**كافة المحافظات**
Stone	**1.5**	**14.2**	**35**	**1.6**	**1.8**	**624**	**90.5**	**353**	**حجر**
Cement Block	**1.2**	**0.9**	**5**	**1.4**	**2.4**	**399**	**39.8**	**166**	**طوب اسمنتي**
Concrete	**1.0**	**0.3**	**7**	**1.2**	**0.6**	**11**	**1.5**	**17**	**خرسانة**
Other	**1.0**	**0.1**	**1**	**0.0**	**0.0**	**0**	**0.0**	**0**	**اخرى**
Jenin									**جنين**
Stone	1.6	3.3	5	1.7	2.3	89	9.7	38	حجر
Cement Block	0.0	0.0	0	1.1	1.1	15	2.2	14	طوب اسمنتي
Concrete	1.0	0.0	1	1.3	1.0	8	0.9	8	خرسانة
Other	1.0	0.1	1	0.0	0.0	0	0.0	0	اخرى
Tubas									**طوباس**
Stone	1.0	0.1	1	0.0	0.0	0	0.0	0	حجر
Cement Block	0.0	0.0	0	0.0	0.0	0	0.0	0	طوب اسمنتي
Concrete	0.0	0.0	0	1.5	1.0	2	0.3	2	خرسانة
Other	0.0	0.0	0	0.0	0.0	0	0.0	0	اخرى

جدول 6 (تابع): رخص الابنية الصادرة في الضفة الغربية وقطاع غزة للاضافات الجديدة للابنية القائمة المرخصة حسب مادة البناء الخارجية والمحافظة – الربع الثالث 1996

TABLE 6 (CONT.): BUILDING LICENSES ISSUED IN WEST BANK AND GAZA STRIP FOR ADDITIONS TO LICENSED EXISTING BUILDINGS BY EXTERNAL MATERIAL AND GOVERNORATE - THIRD QUARTER 1996

Governorate	Non-Res. Build. ابنية غير سكنية			Residential Buildings ابنية سكنية					المحافظة
	متوسط عدد الطوابق Average No. of Storeys	المساحة المرخصة (الف م²) Licensed Area (1000m²)	عدد الرخص No. of Licenses	متوسط عدد الطوابق Average No. of of Storeys	متوسط عدد الوحدات السكنية Average No. of Dwellings	مجموع عدد الوحدات السكنية Total No. of Dwellings	المساحة المرخصة (الف م²) Licensed Area (1000m²)	عدد الرخص No. of Licenses	
Tulkarm									**طولكرم**
Stone	1.5	0.5	2	2.5	4.5	18	1.8	4	حجر
Cement Block	1.3	0.6	4	1.1	0.8	11	1.6	13	طوب اسمنتي
Concrete	0.0	0.0	0	1.0	0.0	0	0.0	1	خرسانة
Other	0.0	0.0	0	0.0	0.0	0	0.0	0	اخرى
Qalqilya									**قلقيلية**
Stone	2.0	0.1	1	1.0	2.0	2	0.3	1	حجر
Cement Block	1.0	0.3	1	1.3	1.3	50	6.0	40	طوب اسمنتي
Concrete	0.0	0.0	0	0.0	0.0	0	0.0	0	خرسانة
Other	0.0	0.0	0	0.0	0.0	0	0.0	0	اخرى
Salfit									**سلفيت**
Stone	0.0	0.0	0	1.3	1.0	3	0.2	3	حجر
Cement Block	0.0	0.0	0	1.0	1.0	1	0.2	1	طوب اسمنتي
Concrete	0.0	0.0	0	0.0	0.0	0	0.0	0	خرسانة
Other	0.0	0.0	0	0.0	0.0	0	0.0	0	اخرى

جدول 6 (تابع): رخص الابنية الصادرة في الضفة الغربية وقطاع غزة للاضافات الجديدة للابنية القائمة المرخصة حسب مادة البناء الخارجية والمحافظة – الربع الثالث 1996

TABLE 6 (CONT.): BUILDING LICENSES ISSUED IN WEST BANK AND GAZA STRIP FOR ADDITIONS TO LICENSED EXISTING BUILDINGS BY EXTERNAL MATERIAL AND GOVERNORATE - THIRD QUARTER 1996

Governorate	Non-Res. Build. ابنية غير سكنية			Residential Buildings ابنية سكنية					المحافظة
	متوسط عدد الطوابق Average No. of Storeys	المساحة المرخصة (الف م²) Licensed Area (1000m²)	عدد الرخص No. of Licenses	متوسط عدد الطوابق Average No. of of Storeys	متوسط عدد الوحدات السكنية Average No. of Dwellings	مجموع عدد الوحدات السكنية Total No. of Dwellings	المساحة المرخصة (الف م²) Licensed Area (1000m²)	عدد الرخص No. of Licenses	
Nablus									**نابلس**
Stone	1.0	1.0	5	1.4	1.1	149	23.5	141	حجر
Cement Block	0.0	0.0	0	1.2	0.3	2	0.5	6	طوب اسمنتي
Concrete	1.0	0.1	3	1.0	0.0	0	0.3	4	خرسانة
Other	0.0	0.0	0	0.0	0.0	0	0.0	0	اخرى
Ramallah									**رام الله**
Stone	1.9	6.1	7	2.2	3.1	197	32.6	60	حجر
Cement Block	0.0	0.0	0	1.0	0.2	1	0.2	5	طوب اسمنتي
Concrete	1.0	0.2	2	1.0	0.0	0	0.0	1	خرسانة
Other	0.0	0.0	0	0.0	0.0	0	0.0	0	اخرى
Jerusalem									**القدس**
Stone	0.0	0.0	0	1.0	1.0	1	0.1	1	حجر
Cement Block	0.0	0.0	0	0.0	0.0	0	0.0	0	طوب اسمنتي
Concrete	0.0	0.0	0	0.0	0.0	0	0.0	0	خرسانة
Other	0.0	0.0	0	0.0	0.0	0	0.0	0	اخرى

جدول 6 (تابع): رخص الابنية الصادرة في الضفة الغربية وقطاع غزة للاضافات الجديدة للابنية القائمة المرخصة حسب مادة البناء الخارجية والمحافظة – الربع الثالث 1996

TABLE 6 (CONT.): BUILDING LICENSES ISSUED IN WEST BANK AND GAZA STRIP FOR ADDITIONS TO LICENSED EXISTING BUILDINGS BY EXTERNAL MATERIAL AND GOVERNORATE - THIRD QUARTER 1996

Governorate	Non-Res. Build. ابنية غير سكنية			Residential Buildings ابنية سكنية					المحافظة
	متوسط عدد الطوابق Average No. of Storeys	المساحة المرخصة (الف م²) Licensed Area (1000m²)	عدد الرخص No. of Licenses	متوسط عدد الطوابق Average No. of Storeys	متوسط عدد الوحدات السكنية Average No. of Dwellings	مجموع عدد الوحدات السكنية Total No. of Dwellings	المساحة المرخصة (الف م²) Licensed Area (1000m²)	عدد الرخص No. of Licenses	
Jericho									**اريحا**
Stone	0.0	0.0	0	0.0	0.0	0	0.0	0	حجر
Cement Block	0.0	0.0	0	1.0	1.0	1	0.1	1	طوب اسمنتي
Concrete	0.0	0.0	0	0.0	0.0	0	0.0	0	خرسانة
Other	0.0	0.0	0	0.0	0.0	0	0.0	0	اخرى
Bethlehem									**بيت لحم**
Stone	1.0	0.4	8	1.3	1.4	71	9.5	51	حجر
Cement Block	0.0	0.0	0	0.0	0.0	0	0.0	0	طوب اسمنتي
Concrete	0.0	0.0	0	0.0	0.0	0	0.0	0	خرسانة
Other	0.0	0.0	0	0.0	0.0	0	0.0	0	اخرى
Hebron									**الخليل**
Stone	2.2	2.7	6	1.4	1.7	94	12.8	54	حجر
Cement Block	0.0	0.0	0	1.0	0.4	2	0.2	5	طوب اسمنتي
Concrete	1.0	0.0	1	1.0	1.0	1	0.1	1	خرسانة
Other	0.0	0.0	0	0.0	0.0	0	0.0	0	اخرى

جدول 6 (تابع): رخص الابنية الصادرة في الضفة الغربية وقطاع غزة للاضافات الجديدة للابنية القائمة المرخصة حسب مادة البناء الخارجية والمحافظة – الربع الثالث 1996

TABLE 6 (CONT.): BUILDING LICENSES ISSUED IN WEST BANK AND GAZA STRIP FOR ADDITIONS TO LICENSED EXISTING BUILDINGS BY EXTERNAL MATERIAL AND GOVERNORATE - THIRD QUARTER 1996

Governorate	Non-Res. Build. ابنية غير سكنية			Residential Buildings ابنية سكنية					المحافظة
	متوسط عدد الطوابق Average No. of Storeys	المساحة المرخصة (الف م²) Licensed Area (1000m²)	عدد الرخص No. of Licenses	متوسط عدد الطوابق Average No. of Storeys	متوسط عدد الوحدات السكنية Average No. of Dwellings	مجموع عدد الوحدات السكنية Total No. of Dwellings	المساحة المرخصة (الف م²) Licensed Area (1000m²)	عدد الرخص No. of Licenses	
North Gaza									**شمال غزة**
Stone	0.0	0.0	0	0.0	0.0	0	0.0	0	حجر
Cement Block	0.0	0.0	0	1.4	4.7	235	14.3	50	طوب اسمنتي
Concrete	0.0	0.0	0	0.0	0.0	0	0.0	0	خرسانة
Other	0.0	0.0	0	0.0	0.0	0	0.0	0	اخرى
Gaza City									**مدينة غزة**
Stone	0.0	0.0	0	0.0	0.0	0	0.0	0	حجر
Cement Block	0.0	0.0	0	2.2	3.1	59	9.9	19	طوب اسمنتي
Concrete	0.0	0.0	0	0.0	0.0	0	0.0	0	خرسانة
Other	0.0	0.0	0	0.0	0.0	0	0.0	0	اخرى
Middle Gaza									**وسط غزة**
Stone	0.0	0.0	0	0.0	0.0	0	0.0	0	حجر
Cement Block	0.0	0.0	0	1.3	2.1	15	2.6	7	طوب اسمنتي
Concrete	0.0	0.0	0	0.0	0.0	0	0.0	0	خرسانة
Other	0.0	0.0	0	0.0	0.0	0	0.0	0	اخرى

جدول 6 (تابع): رخص الابنية الصادرة في الضفة الغربية وقطاع غزة للاضافات الجديدة للابنية القائمة المرخصة حسب مادة البناء الخارجية والمحافظة – الربع الثالث 1996

TABLE 6 (CONT.): BUILDING LICENSES ISSUED IN WEST BANK AND GAZA STRIP FOR ADDITIONS TO LICENSED EXISTING BUILDINGS BY EXTERNAL MATERIAL AND GOVERNORATE - THIRD QUARTER 1996

Governorate	Non-Res. Build. ابنية غير سكنية			Residential Buildings ابنية سكنية					المحافظة
	متوسط عدد الطوابق Average No. of Storeys	المساحة المرخصة (الف م²) Licensed Area (1000m²)	عدد الرخص No. of Licenses	متوسط عدد الطوابق Average No. of Storeys	متوسط عدد الوحدات السكنية Average No. of Dwellings	مجموع عدد الوحدات السكنية Total No. of Dwellings	المساحة المرخصة (الف م²) Licensed Area (1000m²)	عدد الرخص No. of Licenses	
Khan Younis									**خانيونس**
Stone	0.0	0.0	0	0.0	0.0	0	0.0	0	حجر
Cement Block	0.0	0.0	0	1.8	1.3	5	1.8	4	طوب اسمنتي
Concrete	0.0	0.0	0	0.0	0.0	0	0.0	0	خرسانة
Other	0.0	0.0	0	0.0	0.0	0	0.0	0	اخرى
Rafah									**رفح**
Stone	0.0	0.0	0	0.0	0.0	0	0.0	0	حجر
Cement Block	0.0	0.0	0	2.0	2.0	2	0.1	1	طوب اسمنتي
Concrete	0.0	0.0	0	0.0	0.0	0	0.0	0	خرسانة
Other	0.0	0.0	0	0.0	0.0	0	0.0	0	اخرى

جدول 7: رخص الابنية الصادرة في الضفة الغربية وقطاع غزة للاضافات الجديدة لابنية قائمة مطلوب ترخيصها

حسب مادة البناء الخارجية والمحافظة – الربع الثالث 1996 *

TABLE 7: BUILDING LICENSES ISSUED IN WEST BANK AND GAZA STRIP FOR ADDITIONS TO UNLICENSED EXISTING BUILDINGS BY EXTERNAL MATERIAL AND GOVERNORATE - THIRD QUARTER 1996 *

Governorate	Non-Res. Build. ابنية غير سكنية			Residential Buildings ابنية سكنية					المحافظة
	متوسط عدد الطوابق Average no. of Storeys	المساحة المرخصة (الف م²) Licensed Area (1000m²)	عدد الرخص No. of Licenses	متوسط عدد الطوابق Average No. of of Storeys	متوسط عدد الوحدات السكنية Average No. of Dwellings	مجموع عدد الوحدات السكنية Total No. of Dwellings	المساحة المرخصة (الف م²) Licensed Area (1000m²)	عدد الرخص No. of Licenses	
All Governorates									**كافة المحافظات**
Stone	**0.0**	**0.0**	**0**	**1.3**	**1.4**	**26**	**3.9**	**9**	**حجر**
Cement Block	**1.3**	**1.2**	**2**	**1.1**	**1.2**	**26**	**3.6**	**11**	**طوب اسمنتي**
Concrete	**0.0**	**0.0**	**0**	**1.5**	**0.8**	**3**	**0.3**	**2**	**خرسانة**
Other	**0.0**	**0.0**	**0**	**0.0**	**0**	**0**	**0.0**	**0**	**اخرى**
Jenin									**جنين**
Stone	0.0	0.0	0	0.0	0	0	0.0	0	حجر
Cement Block	0.0	0.0	0	0.0	0	0	0.0	0	طوب اسمنتي
Concrete	0.0	0.0	0	0.0	0	0	0.0	0	خرسانة
Other	0.0	0.0	0	0.0	0	0	0.0	0	اخرى
Tubas									**طوباس**
Stone	0.0	0.0	0	0.0	0	0	0.0	0	حجر
Cement Block	0.0	0.0	0	0.0	0	0	0.0	0	طوب اسمنتي
Concrete	0.0	0.0	0	0.0	0	0	0.0	0	خرسانة
Other	0.0	0.0	0	0.0	0	0	0.0	0	اخرى

*** Includes data of both additions and existing parts to be licensed**

تشمل بيانات الاضافات الجديدة والاجزاء القائمة المطلوب ترخيصها في نفس الرخصة *

جدول 7 (تابع): رخص الابنية الصادرة في الضفة الغربية وقطاع غزة للاضافات الجديدة لابنية قائمة مطلوب ترخيصها حسب مادة البناء الخارجية والمحافظة – الربع الثالث 1996 *

TABLE 7 (CONT.): BUILDING LICENSES ISSUED IN WEST BANK AND GAZA STRIP FOR ADDITIONS TO UNLICENSED EXISTING BUILDINGS BY EXTERNAL MATERIAL AND GOVERNORATE - THIRD QUARTER 1996 *

Governorate	Non-Res. Build. ابنية غير سكنية			Residential Buildings ابنية سكنية					المحافظة
	متوسط عدد الطوابق Average no. of Storeys	المساحة المرخصة (الف م²) Licensed Area (1000m²)	عدد الرخص No. of Licenses	متوسط عدد الطوابق Average No. of of Storeys	متوسط عدد الوحدات السكنية Average No. of Dwellings	مجموع عدد الوحدات السكنية Total No. of Dwellings	المساحة المرخصة (الف م²) Licensed Area (1000m²)	عدد الرخص No. of Licenses	
Tulkarm									**طولكرم**
Stone	0.0	0.0	0	1.5	2	8	1.5	2	حجر
Cement Block	1.5	1.1	1	1.1	1	16	2.5	8	طوب اسمنتي
Concrete	0.0	0.0	0	0.0	0	0	0.0	0	خرسانة
Other	0.0	0.0	0	0.0	0	0	0.0	0	اخرى
Qalqilya									**قلقيلية**
Stone	0.0	0.0	0	0.0	0	0	0.0	0	حجر
Cement Block	1.0	0.1	1	1.3	1.8	7	0.6	2	طوب اسمنتي
Concrete	0.0	0.0	0	1.0	1	2	0.1	1	خرسانة
Other	0.0	0.0	0	0.0	0	0	0.0	0	اخرى
Salfit									**سلفيت**
Stone	0.0	0.0	0	0.0	0	0	0.0	0	حجر
Cement Block	0.0	0.0	0	0.0	0	0	0.0	0	طوب اسمنتي
Concrete	0.0	0.0	0	2.0	0.5	1	0.2	1	خرسانة
Other	0.0	0.0	0	0.0	0	0	0.0	0	اخرى

*** Includes data of both additions and existing parts to be licensed**

*** تشمل بيانات الاضافات الجديدة والاجزاء القائمة المطلوب ترخيصها في نفس الرخصة**

جدول 7 (تابع): رخص الابنية الصادرة في الضفة الغربية وقطاع غزة للاضافات الجديدة لابنية قائمة مطلوب ترخيصها

حسب مادة البناء الخارجية والمحافظة – الربع الثالث 1996 *

TABLE 7 (CONT.): BUILDING LICENSES ISSUED IN WEST BANK AND GAZA STRIP FOR ADDITIONS TO UNLICENSED EXISTING BUILDINGS BY EXTERNAL MATERIAL AND GOVERNORATE - THIRD QUARTER 1996 *

Governorate	Non-Res. Build. ابنية غير سكنية			Residential Buildings ابنية سكنية					المحافظة
	متوسط عدد الطوابق Average no. of Storeys	المساحة المرخصة (الف م²) Licensed Area (1000m²)	عدد الرخص No. of Licenses	متوسط عدد الطوابق Average No. of of Storeys	متوسط عدد الوحدات السكنية Average No. of Dwellings	مجموع عدد الوحدات السكنية Total No. of Dwellings	المساحة المرخصة (الف م²) Licensed Area (1000m²)	عدد الرخص No. of Licenses	
Nablus									**نابلس**
Stone	0.0	0.0	0	0.0	0	0	0.0	0	حجر
Cement Block	0.0	0.0	0	0.0	0	0	0.0	0	طوب اسمنتي
Concrete	0.0	0.0	0	0.0	0	0	0.0	0	خرسانة
Other	0.0	0.0	0	0.0	0	0	0.0	0	اخرى
Ramallah									**رام الله**
Stone	0.0	0.0	0	0.0	0	0	0.0	0	حجر
Cement Block	0.0	0.0	0	0.0	0	0	0.0	0	طوب اسمنتي
Concrete	0.0	0.0	0	0.0	0	0	0.0	0	خرسانة
Other	0.0	0.0	0	0.0	0	0	0.0	0	اخرى
Jerusalem									**القدس**
Stone	0.0	0.0	0	1.5	1.5	3	0.4	1	حجر
Cement Block	0.0	0.0	0	0.0	0	0	0.0	0	طوب اسمنتي
Concrete	0.0	0.0	0	0.0	0	0	0.0	0	خرسانة
Other	0.0	0.0	0	0.0	0	0	0.0	0	اخرى

*** Includes data of both additions and existing parts to be licensed**

*** تشمل بيانات الاضافات الجديدة والاجزاء القائمة المطلوب ترخيصها في نفس الرخصة**

جدول 7 (تابع): رخص الابنية الصادرة في الضفة الغربية وقطاع غزة للاضافات الجديدة لابنية قائمة مطلوب ترخيصها

حسب مادة البناء الخارجية والمحافظة – الربع الثالث 1996 *

TABLE 7 (CONT.): BUILDING LICENSES ISSUED IN WEST BANK AND GAZA STRIP FOR ADDITIONS TO UNLICENSED EXISTING BUILDINGS BY EXTERNAL MATERIAL AND GOVERNORATE - THIRD QUARTER 1996 *

Governorate	Non-Res. Build. ابنية غير سكنية			Residential Buildings ابنية سكنية					المحافظة
	متوسط عدد الطوابق Average no. of Storeys	المساحة المرخصة (الف م²) Licensed Area (1000m²)	عدد الرخص No. of Licenses	متوسط عدد الطوابق Average No. of of Storeys	متوسط عدد الوحدات السكنية Average No. of Dwellings	مجموع عدد الوحدات السكنية Total No. of Dwellings	المساحة المرخصة (الف م²) Licensed Area (1000m²)	عدد الرخص No. of Licenses	
Jericho									**أريحا**
Stone	0.0	0.0	0	0.0	0	0	0.0	0	حجر
Cement Block	0.0	0.0	0	0.0	0	0	0.0	0	طوب اسمنتي
Concrete	0.0	0.0	0	0.0	0	0	0.0	0	خرسانة
Other	0.0	0.0	0	0.0	0	0	0.0	0	اخرى
Bethlehem									**بيت لحم**
Stone	0.0	0.0	0	1.3	1.3	15	2.0	6	حجر
Cement Block	0.0	0.0	0	0.0	0	0	0.0	0	طوب اسمنتي
Concrete	0.0	0.0	0	0.0	0	0	0.0	0	خرسانة
Other	0.0	0.0	0	0.0	0	0	0.0	0	اخرى
Hebron									**الخليل**
Stone	0.0	0.0	0	0.0	0	0	0.0	0	حجر
Cement Block	0.0	0.0	0	0.0	0	0	0.0	0	طوب اسمنتي
Concrete	0.0	0.0	0	0.0	0	0	0.0	0	خرسانة
Other	0.0	0.0	0	0.0	0	0	0.0	0	اخرى

*** Includes data of both additions and existing parts to be licensed**

*** تشمل بيانات الاضافات الجديدة والاجزاء القائمة المطلوب ترخيصها في نفس الرخصة**

جدول 7 (تابع): رخص الابنية الصادرة في الضفة الغربية وقطاع غزة للاضافات الجديدة لابنية قائمة مطلوب ترخيصها

حسب مادة البناء الخارجية والمحافظة – الربع الثالث 1996 *

TABLE 7 (CONT.): BUILDING LICENSES ISSUED IN WEST BANK AND GAZA STRIP FOR ADDITIONS TO UNLICENSED EXISTING BUILDINGS BY EXTERNAL MATERIAL AND GOVERNORATE - THIRD QUARTER 1996 *

Governorate	Non-Res. Build. ابنية غير سكنية			Residential Buildings ابنية سكنية					المحافظة
	متوسط عدد الطوابق Average no. of Storeys	المساحة المرخصة (الف م²) Licensed Area (1000m²)	عدد الرخص No. of Licenses	متوسط عدد الطوابق Average No. of of Storeys	متوسط عدد الوحدات السكنية Average No. of Dwellings	مجموع عدد الوحدات السكنية Total No. of Dwellings	المساحة المرخصة (الف م²) Licensed Area (1000m²)	عدد الرخص No. of Licenses	
North Gaza									**شمال غزة**
Stone	0.0	0.0	0	0.0	0	0	0.0	0	حجر
Cement Block	0.0	0.0	0	0.0	0	0	0.0	0	طوب اسمنتي
Concrete	0.0	0.0	0	0.0	0	0	0.0	0	خرسانة
Other	0.0	0.0	0	0.0	0	0	0.0	0	اخرى
Middle Gaza									**وسط غزة**
Stone	0.0	0.0	0	0.0	0	0	0.0	0	حجر
Cement Block	0.0	0.0	0	0.0	0	0	0.0	0	طوب اسمنتي
Concrete	0.0	0.0	0	0.0	0	0	0.0	0	خرسانة
Other	0.0	0.0	0	0.0	0	0	0.0	0	اخرى
Gaza City									**مدينة غزة**
Stone	0.0	0.0	0	0.0	0	0	0.0	0	حجر
Cement Block	0.0	0.0	0	0.0	0	0	0.0	0	طوب اسمنتي
Concrete	0.0	0.0	0	0.0	0	0	0.0	0	خرسانة
Other	0.0	0.0	0	0.0	0	0	0.0	0	اخرى

*** Includes data of both additions and existing parts to be licensed**

*** تشمل بيانات الاضافات الجديدة والاجزاء القائمة المطلوب ترخيصها في نفس الرخصة**

جدول 7 (تابع): رخص الابنية الصادرة في الضفة الغربية وقطاع غزة للاضافات الجديدة لابنية قائمة مطلوب ترخيصها

حسب مادة البناء الخارجية والمحافظة – الربع الثالث 1996 *

TABLE 7 (CONT.): BUILDING LICENSES ISSUED IN WEST BANK AND GAZA STRIP FOR ADDITIONS TO UNLICENSED EXISTING BUILDINGS BY EXTERNAL MATERIAL AND GOVERNORATE - THIRD QUARTER 1996 *

Governorate	Non-Res. Build. ابنية غير سكنية			Residential Buildings ابنية سكنية					المحافظة
	متوسط عدد الطوابق Average no. of Storeys	المساحة المرخصة (الف م²) Licensed Area (1000m²)	عدد الرخص No. of Licenses	متوسط عدد الطوابق Average No. of of Storeys	متوسط عدد الوحدات السكنية Average No. of Dwellings	مجموع عدد الوحدات السكنية Total No. of Dwellings	المساحة المرخصة (الف م²) Licensed Area (1000m²)	عدد الرخص No. of Licenses	
Khan Younis									**خانيونس**
Stone	0.0	0.0	0	0.0	0	0	0.0	0	حجر
Cement Block	0.0	0.0	0	1.0	1.5	3	0.4	1	طوب اسمنتي
Concrete	0.0	0.0	0	0.0	0	0	0.0	0	خرسانة
Other	0.0	0.0	0	0.0	0	0	0.0	0	اخرى
Rafah									**رفح**
Stone	0.0	0.0	0	0.0	0	0	0.0	0	حجر
Cement Block	0.0	0.0	0	0.0	0	0	0.0	0	طوب اسمنتي
Concrete	0.0	0.0	0	0.0	0	0	0.0	0	خرسانة
Other	0.0	0.0	0	0.0	0	0	0.0	0	اخرى

*** Includes data of both additions and existing parts to be licensed**

*** تشمل بيانات الاضافات الجديدة والاجزاء القائمة المطلوب ترخيصها في نفس الرخصة**

جدول 8: رخص الابنية الصادرة في الضفة الغربية وقطاع غزة للابنية والاضافات القائمة حسب مادة البناء الخارجية والمحافظة – الربع الثالث 1996

TABLE 8: BUILDING LICENSES ISSUED IN WEST BANK AND GAZA STRIP FOR EXISTING BUILDINGS AND EXTENSIONS BY EXTERNAL MATERIAL AND GOVERNORATE - THIRD QUARTER 1996

Governorate	Non-Res. Build. ابنية غير سكنية			Residential Buildings ابنية سكنية					المحافظة
	متوسط عدد الطوابق Average No. of Storeys	المساحة المرخصة (الف م²) Licensed Area (1000m²)	عدد الرخص No. of Licenses	متوسط عدد الطوابق Average No. of of Storeys	متوسط عدد الوحدات السكنية Average No. of Dwellings	مجموع عدد الوحدات السكنية Total No. of Dwellings	المساحة المرخصة (بالف م²) Licensed Area (1000m²)	عدد الرخص No. of Licenses	
All Governorates									**كافة المحافظات**
Stone	**1.2**	**2.4**	**12**	**1.8**	**2.1**	**154**	**28.3**	**73**	**حجر**
Cement Block	**1.0**	**0.2**	**1**	**1.5**	**1.5**	**61**	**8.7**	**41**	**طوب اسمنتي**
Concrete	**0.0**	**0.0**	**0**	**1.0**	**1.4**	**7**	**0.7**	**5**	**خرسانة**
Other	**0.0**	**0.0**	**0**	**0.0**	**0.0**	**0**	**0.0**	**0**	**اخرى**
Jenin									**جنين**
Stone	0.0	0.0	0	0.0	0.0	0	0.0	0	حجر
Cement Block	0.0	0.0	0	0.0	0.0	0	0.0	0	طوب اسمنتي
Concrete	0.0	0.0	0	0.0	0.0	0	0.0	0	خرسانة
Other	0.0	0.0	0	0.0	0.0	0	0.0	0	اخرى
Tubas									**طوباس**
Stone	0.0	0.0	0	1.0	1.0	1	0.1	1	حجر
Cement Block	0.0	0.0	0	0.0	0.0	0	0.0	0	طوب اسمنتي
Concrete	0.0	0.0	0	0.0	0.0	0	0.0	0	خرسانة
Other	0.0	0.0	0	0.0	0.0	0	0.0	0	اخرى

جدول 8 (تابع): رخص الابنية الصادرة في الضفة الغربية وقطاع غزة للابنية والاضافات القائمة حسب مادة البناء الخارجية والمحافظة – الربع الثالث 1996

TABLE 8 (CONT.): BUILDING LICENSES ISSUED IN WEST BANK AND GAZA STRIP FOR EXISTING BUILDINGS AND EXTENSIONS BY EXTERNAL MATERIAL AND GOVERNORATE - THIRD QUARTER 1996

Governorate	Non-Res. Build. ابنية غير سكنية			Residential Buildings ابنية سكنية					المحافظة
	متوسط عدد الطوابق Average No. of Storeys	المساحة المرخصة (الف م²) Licensed Area (1000m²)	عدد الرخص No. of Licenses	متوسط عدد الطوابق Average No. of of Storeys	متوسط عدد الوحدات السكنية Average No. of Dwellings	مجموع عدد الوحدات السكنية Total No. of Dwellings	المساحة المرخصة (بالف م²) Licensed Area (1000m²)	عدد الرخص No. of Licenses	
Tulkarm									**طولكرم**
Stone	0.0	0.0	0	1.0	2.0	2	0.2	1	حجر
Cement Block	1.0	0.2	1	1.5	1.4	17	2.0	12	طوب اسمنتي
Concrete	0.0	0.0	0	1.0	2.0	2	0.2	1	خرسانة
Other	0.0	0.0	0	0.0	0.0	0	0.0	0	اخرى
Qalqilya									**قلقيلية**
Stone	0.0	0.0	0	0.0	0.0	0	0.0	0	حجر
Cement Block	0.0	0.0	0	1.5	0.5	1	0.2	2	طوب اسمنتي
Concrete	0.0	0.0	0	0.0	0.0	0	0.0	0	خرسانة
Other	0.0	0.0	0	0.0	0.0	0	0.0	0	اخرى
Salfit									**سلفيت**
Stone	0.0	0.0	0	0.0	0.0	0	0.0	0	حجر
Cement Block	0.0	0.0	0	2.0	2.0	2	0.3	1	طوب اسمنتي
Concrete	0.0	0.0	0	1.0	1.0	1	0.1	1	خرسانة
Other	0.0	0.0	0	0.0	0.0	0	0.0	0	اخرى

جدول 8 (تابع): رخص الابنية الصادرة في الضفة الغربية وقطاع غزة للابنية والاضافات القائمة حسب مادة البناء الخارجية والمحافظة – الربع الثالث 1996

TABLE 8 (CONT.): BUILDING LICENSES ISSUED IN WEST BANK AND GAZA STRIP FOR EXISTING BUILDINGS AND EXTENSIONS BY EXTERNAL MATERIAL AND GOVERNORATE - THIRD QUARTER 1996

Governorate	Non-Res. Build. ابنية غير سكنية			Residential Buildings ابنية سكنية					المحافظة
	متوسط عدد الطوابق Average No. of Storeys	المساحة المرخصة (الف م²) Licensed Area (1000m²)	عدد الرخص No. of Licenses	متوسط عدد الطوابق Average No. of Storeys	متوسط عدد الوحدات السكنية Average No. of Dwellings	مجموع عدد الوحدات السكنية Total No. of Dwellings	المساحة المرخصة (بالف م²) Licensed Area (1000m²)	عدد الرخص No. of Licenses	
Nablus									**نابلس**
Stone	1.0	0.8	4	2.0	2.1	86	18.5	41	حجر
Cement Block	0.0	0.0	0	0.0	0.0	0	0.0	0	طوب اسمنتي
Concrete	0.0	0.0	0	1.0	1.3	4	0.4	3	خرسانة
Other	0.0	0.0	0	0.0	0.0	0	0.0	0	اخرى
Ramallah									**رام الله**
Stone	1.0	0.1	1	1.8	2.2	13	1.6	6	حجر
Cement Block	0.0	0.0	0	1.0	1.0	1	0.1	1	طوب اسمنتي
Concrete	0.0	0.0	0	0.0	0.0	0	0.0	0	خرسانة
Other	0.0	0.0	0	0.0	0.0	0	0.0	0	اخرى
Jerusalem									**القدس**
Stone	1.0	0.1	1	2.3	4.0	12	1.8	3	حجر
Cement Block	0.0	0.0	0	0.0	0.0	0	0.0	0	طوب اسمنتي
Concrete	0.0	0.0	0	0.0	0.0	0	0.0	0	خرسانة
Other	0.0	0.0	0	0.0	0.0	0	0.0	0	اخرى

جدول 8 (تابع): رخص الابنية الصادرة في الضفة الغربية وقطاع غزة للابنية والاضافات القائمة حسب مادة البناء الخارجية والمحافظة – الربع الثالث 1996

TABLE 8 (CONT.): BUILDING LICENSES ISSUED IN WEST BANK AND GAZA STRIP FOR EXISTING BUILDINGS AND EXTENSIONS BY EXTERNAL MATERIAL AND GOVERNORATE - THIRD QUARTER 1996

Governorate	Non-Res. Build. ابنية غير سكنية			Residential Buildings ابنية سكنية					المحافظة
	متوسط عدد الطوابق Average No. of Storeys	المساحة المرخصة (الف م²) Licensed Area (1000m²)	عدد الرخص No. of Licenses	متوسط عدد الطوابق Average No. of of Storeys	متوسط عدد الوحدات السكنية Average No. of Dwellings	مجموع عدد الوحدات السكنية Total No. of Dwellings	المساحة المرخصة (بالف م²) Licensed Area (1000m²)	عدد الرخص No. of Licenses	
Jericho									**أريحا**
Stone	0.0	0.0	0	0.0	0.0	0	0.0	0	حجر
Cement Block	0.0	0.0	0	3.0	3.0	3	0.3	1	طوب اسمنتي
Concrete	0.0	0.0	0	0.0	0.0	0	0.0	0	خرسانة
Other	0.0	0.0	0	0.0	0.0	0	0.0	0	اخرى
Bethlehem									**بيت لحم**
Stone	1.0	0.4	1	1.4	1.9	17	2.4	9	حجر
Cement Block	0.0	0.0	0	0.0	0.0	0	0.0	0	طوب اسمنتي
Concrete	0.0	0.0	0	0.0	0.0	0	0.0	0	خرسانة
Other	0.0	0.0	0	0.0	0.0	0	0.0	0	اخرى
Hebron									**الخليل**
Stone	1.4	1.1	5	1.3	1.9	23	3.7	12	حجر
Cement Block	0.0	0.0	0	0.0	0.0	0	0.0	0	طوب اسمنتي
Concrete	0.0	0.0	0	0.0	0.0	0	0.0	0	خرسانة
Other	0.0	0.0	0	0.0	0.0	0	0.0	0	اخرى

جدول 8 (تابع): رخص الابنية الصادرة في الضفة الغربية وقطاع غزة للابنية والاضافات القائمة حسب مادة البناء الخارجية والمحافظة – الربع الثالث 1996

TABLE 8 (CONT.): BUILDING LICENSES ISSUED IN WEST BANK AND GAZA STRIP FOR EXISTING BUILDINGS AND EXTENSIONS BY EXTERNAL MATERIAL AND GOVERNORATE - THIRD QUARTER 1996

Governorate	Non-Res. Build.		ابنية غير سكنية	Residential Buildings				ابنية سكنية	المحافظة
	متوسط عدد الطوابق Average No. of Storeys	المساحة المرخصة (الف م²) Licensed Area (1000m²)	عدد الرخص No. of Licenses	متوسط عدد الطوابق Average No. of Storeys	متوسط عدد الوحدات السكنية Average No. of Dwellings	مجموع عدد الوحدات السكنية Total No. of Dwellings	المساحة المرخصة (بالف م²) Licensed Area (1000m²)	عدد الرخص No. of Licenses	
North Gaza									**شمال غزة**
Stone	0.0	0.0	0	0.0	0.0	0	0.0	0	حجر
Cement Block	0.0	0.0	0	0.0	0.0	0	0.0	0	طوب اسمنتي
Concrete	0.0	0.0	0	0.0	0.0	0	0.0	0	خرسانة
Other	0.0	0.0	0	0.0	0.0	0	0.0	0	اخرى
Gaza City									**مدينة غزة**
Stone	0.0	0.0	0	0.0	0.0	0	0.0	0	حجر
Cement Block	0.0	0.0	0	0.0	0.0	0	0.0	0	طوب اسمنتي
Concrete	0.0	0.0	0	0.0	0.0	0	0.0	0	خرسانة
Other	0.0	0.0	0	0.0	0.0	0	0.0	0	اخرى
Middle Gaza									**وسط غزة**
Stone	0.0	0.0	0	0.0	0.0	0	0.0	0	حجر
Cement Block	0.0	0.0	0	0.0	0.0	0	0.0	0	طوب اسمنتي
Concrete	0.0	0.0	0	0.0	0.0	0	0.0	0	خرسانة
Other	0.0	0.0	0	0.0	0.0	0	0.0	0	اخرى

جدول 8 (تابع): رخص الابنية الصادرة في الضفة الغربية وقطاع غزة للابنية والاضافات القائمة حسب مادة البناء الخارجية والمحافظة – الربع الثالث 1996

TABLE 8 (CONT.): BUILDING LICENSES ISSUED IN WEST BANK AND GAZA STRIP FOR EXISTING BUILDINGS AND EXTENSIONS BY EXTERNAL MATERIAL AND GOVERNORATE - THIRD QUARTER 1996

Governorate	Non-Res. Build. ابنية غير سكنية			Residential Buildings ابنية سكنية					المحافظة
	متوسط عدد الطوابق Average No. of Storeys	المساحة المرخصة (الف م²) Licensed Area (1000m²)	عدد الرخص No. of Licenses	متوسط عدد الطوابق Average No. of Storeys	متوسط عدد الوحدات السكنية Average No. of Dwellings	مجموع عدد الوحدات السكنية Total No. of Dwellings	المساحة المرخصة (بالف م²) Licensed Area (1000m²)	عدد الرخص No. of Licenses	
Khan Younis									**خانيونس**
Stone	0.0	0.0	0	0.0	0.0	0	0.0	0	حجر
Cement Block	0.0	0.0	0	1.0	1.0	1	0.1	1	طوب اسمنتي
Concrete	0.0	0.0	0	0.0	0.0	0	0.0	0	خرسانة
Other	0.0	0.0	0	0.0	0.0	0	0.0	0	اخرى
Rafah									**رفح**
Stone	0.0	0.0	0	0.0	0.0	0	0.0	0	حجر
Cement Block	0.0	0.0	0	1.5	1.6	36	5.6	23	طوب اسمنتي
Concrete	0.0	0.0	0	0.0	0.0	0	0.0	0	خرسانة
Other	0.0	0.0	0	0.0	0.0	0	0.0	0	اخرى

جدول 9: رخص الابنية الصادرة في الضفة الغربية وقطاع غزة للابنية السكنية حسب وضع البناء المرخص والمحافظة – الربع الثالث 1996

TABLE 9: BUILDING LICENSES ISSUED IN WEST BANK AND GAZA STRIP FOR RESIDENTIAL BUILDINGS BY STATUS OF LICENSED BUILDING AND GOVERNORATE - THIRD QUARTER 1996

Governorate	المساحات المرخصة (الف م^2) Licensed Area (1000m^2)			عدد الرخص الصادرة No. of Licenses						المحافظة
	المساحات القائمة Existing Areas	المساحات الجديدة New Areas	المجموع Total	اضافات قائمة Existing Extensions	ابنية قائمة Existing Buildings	اضافات جديدة+ اجزاء قائمة Additions + Existing Buildings	اضافات جديدة لمباني مرخصة Additions to Licensed Buildings	ابنية جديدة New Buildings	المجموع Total	
All Governorates										**كافة المحافظات**
Complete Dwellings	**40.5**	**575.2**	**615.7**	**1**	**100**	**22**	**408**	**1267**	**1798**	**وحدات سكنية كاملة**
Extension of Rooms	**0.6**	**4.7**	**5.3**	**6**	**1**	**0**	**57**	**5**	**69**	**اضافة غرف لوحدات سكنية**
Other Extensions	**0.6**	**3.0**	**3.6**	**9**	**2**	**0**	**71**	**14**	**96**	**اضافة منافع او مباني فرعية**
Jenin										**جنين**
Complete Dwellings	0.0	40.8	40.8	0	0	0	50	115	165	وحدات سكنية كاملة
Extension of Rooms	0.0	0.7	0.7	0	0	0	8	0	8	اضافة غرف لوحدات سكنية
Other Extensions	0.0	0.1	0.1	0	0	0	2	0	2	اضافة منافع او مباني فرعية
Tubas										**طوباس**
Complete Dwellings	0.1	2.1	2.2	0	1	0	0	12	13	وحدات سكنية كاملة
Extension of Rooms	0.0	0.3	0.3	0	0	0	2	0	2	اضافة غرف لوحدات سكنية
Other Extensions	0.0	0.0	0.0	0	0	0	0	0	0	اضافة منافع او مباني فرعية

جدول 9 (تابع): رخص الابنية الصادرة في الضفة الغربية وقطاع غزة للابنية السكنية حسب وضع البناء المرخص والمحافظة – الربع الثالث 1996

TABLE 9 (CONT.): BUILDING LICENSES ISSUED IN WEST BANK AND GAZA STRIP FOR RESIDENTIAL BUILDINGS BY STATUS OF LICENSED BUILDING AND GOVERNORATE - THIRD QUARTER 1996

Governorate	المساحات المرخصة (الف م^2) Licensed Area (1000m^2)			عدد الرخص الصادرة No. of Licenses						المحافظة
	المساحات القائمة Existing Areas	المساحات الجديدة New Areas	المجموع Total	اضافات قائمة Existing Extensions	ابنية قائمة Existing Buildings	اضافات جديدة+ اجزاء قائمة Additions + Existing Buildings	اضافات جديدة لمباني مرخصة Additions to Licensed Buildings	ابنية جديدة New Buildings	المجموع Total	
Tulkarm										**طولكرم**
Complete Dwellings	4.2	35.5	39.7	0	10	10	11	127	158	وحدات سكنية كاملة
Extension of Rooms	0.5	0.2	0.7	3	0	0	5	0	8	اضافة غرف لوحدات سكنية
Other Extensions	0.0	0.0	0.1	1	0	0	2	0	3	اضافة منافع او مباني فرعية
Qalqilya										**قلقيلية**
Complete Dwellings	0.7	24.0	24.6	0	1	3	36	67	107	وحدات سكنية كاملة
Extension of Rooms	0.0	0.2	0.3	1	0	0	4	0	5	اضافة غرف لوحدات سكنية
Other Extensions	0.0	0.1	0.1	0	0	0	1	0	1	اضافة منافع او مباني فرعية
Salfit										**سلفيت**
Complete Dwellings	0.6	6.6	7.2	0	2	1	1	30	34	وحدات سكنية كاملة
Extension of Rooms	0.0	0.1	0.1	0	0	0	2	0	2	اضافة غرف لوحدات سكنية
Other Extensions	0.0	0.1	0.1	0	0	0	1	0	1	اضافة منافع او مباني فرعية

جدول 9 (تابع): رخص الابنية الصادرة في الضفة الغربية وقطاع غزة للابنية السكنية حسب وضع البناء المرخص والمحافظة – الربع الثالث 1996

TABLE 9 (CONT.): BUILDING LICENSES ISSUED IN WEST BANK AND GAZA STRIP FOR RESIDENTIAL BUILDINGS BY STATUS OF LICENSED BUILDING AND GOVERNORATE - THIRD QUARTER 1996

Governorate	المساحات المرخصة (الف م^2) Licensed Area (1000m^2)			عدد الرخص الصادرة No. of Licenses						المحافظة
	المساحات القائمة Existing Areas	المساحات الجديدة New Areas	المجموع Total	اضافات قائمة Existing Extensions	ابنية قائمة Existing Buildings	اضافات جديدة+ اجزاء قائمة Additions + Existing Buildings	اضافات جديدة لمباني مرخصة Additions to Licensed Buildings	ابنية جديدة New Buildings	المجموع Total	
Nablus										**نابلس**
Complete Dwellings	18.4	115.3	133.7	0	33	0	80	137	250	وحدات سكنية كاملة
Extension of Rooms	0.1	0.6	0.7	2	1	0	11	1	15	اضافة غرف لوحدات سكنية
Other Extensions	0.5	1.9	2.5	7	1	0	60	2	70	اضافة منافع او مباني فرعية
Ramallah										**رام الله**
Complete Dwellings	1.7	122.7	124.5	0	7	0	49	212	268	وحدات سكنية كاملة
Extension of Rooms	0.0	1.8	1.8	0	0	0	13	1	14	اضافة غرف لوحدات سكنية
Other Extensions	0.0	0.7	0.7	0	0	0	4	8	12	اضافة منافع او مباني فرعية
Jerusalem										**القدس**
Complete Dwellings	1.9	2.6	4.5	0	3	1	1	9	14	وحدات سكنية كاملة
Extension of Rooms	0.0	0.0	0.0	0	0	0	0	0	0	اضافة غرف لوحدات سكنية
Other Extensions	0.0	0.0	0.0	0	0	0	0	0	0	اضافة منافع او مباني فرعية

جدول 9 (تابع): رخص الابنية الصادرة في الضفة الغربية وقطاع غزة للابنية السكنية حسب وضع البناء المرخص والمحافظة – الربع الثالث 1996

TABLE 9 (CONT.): BUILDING LICENSES ISSUED IN WEST BANK AND GAZA STRIP FOR RESIDENTIAL BUILDINGS BY STATUS OF LICENSED BUILDING AND GOVERNORATE - THIRD QUARTER 1996

Governorate	المساحات المرخصة (الف م^2) Licensed Area (1000m^2)			عدد الرخص الصادرة No. of Licenses						المحافظة
	المساحات القائمة Existing Areas	المساحات الجديدة New Areas	المجموع Total	اضافات قائمة Existing Extensions	ابنية قائمة Existing Buildings	اضافات جديدة+ اجزاء قائمة Additions + Existing Buildings	اضافات جديدة لمباني مرخصة Additions to Licensed Buildings	ابنية جديدة New Buildings	المجموع Total	
Jericho										**أريحا**
Complete Dwellings	0.3	4.3	4.7	0	1	0	1	23	25	وحدات سكنية كاملة
Extension of Rooms	0.0	0.0	0.0	0	0	0	0	0	0	اضافة غرف لوحدات سكنية
Other Extensions	0.0	0.0	0.0	0	0	0	0	1	1	اضافة منافع او مباني فرعية
Bethlehem										**بيت لحم**
Complete Dwellings	3.1	44.4	47.5	0	7	6	44	97	154	وحدات سكنية كاملة
Extension of Rooms	0.0	0.5	0.5	0	0	0	6	2	8	اضافة غرف لوحدات سكنية
Other Extensions	0.1	0.0	0.1	1	1	0	1	1	4	اضافة منافع او مباني فرعية
Hebron										**الخليل**
Complete Dwellings	3.7	41.3	45.0	1	11	0	54	125	191	وحدات سكنية كاملة
Extension of Rooms	0.0	0.3	0.3	0	0	0	6	1	7	اضافة غرف لوحدات سكنية
Other Extensions	0.0	0.1	0.1	0	0	0	0	2	2	اضافة منافع او مباني فرعية

جدول 9 (تابع): رخص الابنية الصادرة في الضفة الغربية وقطاع غزة للابنية السكنية حسب وضع البناء المرخص والمحافظة – الربع الثالث 1996

TABLE 9 (CONT.): BUILDING LICENSES ISSUED IN WEST BANK AND GAZA STRIP FOR RESIDENTIAL BUILDINGS BY STATUS OF LICENSED BUILDING AND GOVERNORATE - THIRD QUARTER 1996

Governorate	المساحات المرخصة (الف م^2) Licensed Area (1000m^2)			عدد الرخص الصادرة No. of Licenses						المحافظة
	المساحات القائمة Existing Areas	المساحات الجديدة New Areas	المجموع Total	اضافات قائمة Existing Extensions	ابنية قائمة Existing Buildings	اضافات جديدة+ اجزاء قائمة Additions + Existing Buildings	اضافات جديدة لمباني مرخصة Additions to Licensed Buildings	ابنية جديدة New Buildings	المجموع Total	
North Gaza										**شمال غزة**
Complete Dwellings	0.0	72.8	72.8	0	0	0	50	183	233	وحدات سكنية كاملة
Extension of Rooms	0.0	0.0	0.0	0	0	0	0	0	0	اضافة غرف لوحدات سكنية
Other Extensions	0.0	0.0	0.0	0	0	0	0	0	0	اضافة منافع او مباني فرعية
Gaza City										**مدينة غزة**
Complete Dwellings	0.0	14.3	14.3	0	0	0	19	9	28	وحدات سكنية كاملة
Extension of Rooms	0.0	0.0	0.0	0	0	0	0	0	0	اضافة غرف لوحدات سكنية
Other Extensions	0.0	0.0	0.0	0	0	0	0	0	0	اضافة منافع او مباني فرعية
Middle Gaza										**وسط غزة**
Complete Dwellings	0.0	21.7	21.7	0	0	0	7	49	56	وحدات سكنية كاملة
Extension of Rooms	0.0	0.0	0.0	0	0	0	0	0	0	اضافة غرف لوحدات سكنية
Other Extensions	0.0	0.0	0.0	0	0	0	0	0	0	اضافة منافع او مباني فرعية

جدول 9 (تابع): رخص الابنية الصادرة في الضفة الغربية وقطاع غزة للابنية السكنية حسب وضع البناء المرخص والمحافظة – الربع الثالث 1996

TABLE 9 (CONT.): BUILDING LICENSES ISSUED IN WEST BANK AND GAZA STRIP FOR RESIDENTIAL BUILDINGS BY STATUS OF LICENSED BUILDING AND GOVERNORATE - THIRD QUARTER 1996

Governorate	المساحات المرخصة (الف م^2) Licensed Area (1000m^2)			عدد الرخص الصادرة No. of Licenses						المحافظة
	المساحات القائمة Existing Areas	المساحات الجديدة New Areas	المجموع Total	اضافات قائمة Existing Extensions	ابنية قائمة Existing Buildings	اضافات جديدة+ اجزاء قائمة Additions + Existing Buildings	اضافات جديدة لمباني مرخصة Additions to Licensed Buildings	ابنية جديدة New Buildings	المجموع Total	
Khan Younis										**خانيونس**
Complete Dwellings	0.3	9.1	9.4	0	1	1	4	14	20	وحدات سكنية كاملة
Extension of Rooms	0.0	0.0	0.0	0	0	0	0	0	0	اضافة غرف لوحدات سكنية
Other Extensions	0.0	0.0	0.0	0	0	0	0	0	0	اضافة منافع او مباني فرعية
Rafah										**رفح**
Complete Dwellings	5.6	17.4	23.0	0	23	0	1	58	82	وحدات سكنية كاملة
Extension of Rooms	0.0	0.0	0.0	0	0	0	0	0	0	اضافة غرف لوحدات سكنية
Other Extensions	0.0	0.0	0.0	0	0	0	0	0	0	اضافة منافع او مباني فرعية

جدول 10: رخص الابنية الصادرة في الضفة الغربية وقطاع غزة للابنية غير السكنية حسب استخدام المبنى وحسب المحافظة – الربع الثالث 1996

TABLE 10: BUILDING LICENSES ISSUED IN WEST BANK AND GAZA STRIP FOR NON-RESIDENTIAL BUILDINGS BY UTILIZATION AND GOVERNORATE - THIRD QUARTER 1996

Governorate	المخازن Stores		المساحات المرخصة (الف م2) Licensed Area (1000m2)			No. of Licenses عدد الرخص الصادرة						المحافظة
	مجموع المساحة (الف م2) Total Area (1000m2)	عدد No.	المساحات القائمة Existing Areas	المساحات الجديدة New Areas	المجموع Total	اضافات قائمة Existing Extensions	ابنية قائمة Existing Build-ings	اضافات جديده+ اجزاء قائمة Additions + Existing Buildings	اضافات جديدة لمباني مرخصة Additions to Licensed Buildings	ابنية جديدة New Build-ings	المجموع Total	
All Governorates												**كافة المحافظات**
Industrial	**6926**	**64**	**0.0**	**8.8**	**8.8**	**0**	**0**	**0**	**1**	**11**	**12**	**صناعي**
Commercial	**48263**	**897**	**2.7**	**57.9**	**60.6**	**0**	**13**	**1**	**38**	**125**	**177**	**تجاري**
Educational	**3205**	**37**	**0.5**	**28.3**	**28.8**	**0**	**0**	**1**	**3**	**10**	**14**	**تعليمي**
Health	**0**	**0**	**0.0**	**1.3**	**1.3**	**0**	**0**	**0**	**1**	**1**	**2**	**صحي**
Other	**68**	**2**	**0.0**	**12.0**	**12.0**	**0**	**0**	**0**	**5**	**19**	**24**	**اخرى**
Jenin												**جنين**
Industrial	0	0	0.0	0.0	0.0	0	0	0	0	0	0	صناعي
Commercial	7935	120	0.0	8.0	8.0	0	0	0	7	16	23	تجاري
Educational	0	0	0.0	1.3	1.3	0	0	0	0	1	1	تعليمي
Health	0	0	0.0	0.0	0.0	0	0	0	0	0	0	صحي
Other	0	0	0.0	0.8	0.8	0	0	0	0	2	2	اخرى
Tubas												**طوباس**
Industrial	0	0	0.0	0.0	0.0	0	0	0	0	0	0	صناعي
Commercial	287	5	0.0	0.4	0.4	0	0	0	1	1	2	تجاري
Educational	0	0	0.0	0.0	0.0	0	0	0	0	0	0	تعليمي
Health	0	0	0.0	0.0	0.0	0	0	0	0	0	0	صحي
Other	0	0	0.0	0.0	0.0	0	0	0	0	0	0	اخرى

جدول 10 (تابع): رخص الابنية الصادرة في الضفة الغربية وقطاع غزة للابنية غير السكنية حسب استخدام المبنى وحسب المحافظة – الربع الثالث 1996

TABLE 10 (CONT.): BUILDING LICENSES ISSUED IN WEST BANK AND GAZA STRIP FOR NON-RESIDENTIAL BUILDINGS BY UTILIZATION AND GOVERNORATE - THIRD QUARTER 1996

Governorate	المخازن Stores		المساحات المرخصة (الف م2) Licensed Area (1000m2)			عدد الرخص الصادرة No. of Licenses						المحافظة
	مجموع المساحة (الف م2) Total Area (1000m2)	عدد No.	المساحات القائمة Existing Areas	المساحات الجديدة New Areas	المجموع Total	اضافات قائمة Existing Extensions	ابنية قائمة Existing Build-ings	اضافات جديده+ اجزاء قائمة Additions + Existing Buildings	اضافات جديدة لمباني مرخصة Additions to Licensed Buildings	ابنية جديدة New Build-ings	المجموع Total	
Tulkarm												**طولكرم**
Industrial	0	0	0.0	0.0	0.0	0	0	0	0	0	0	صناعي
Commercial	2235	47	0.2	2.5	2.6	0	1	0	5	8	14	تجاري
Educational	0	0	0.5	0.8	1.3	0	0	1	0	1	2	تعليمي
Health	0	0	0.0	0.0	0.0	0	0	0	0	0	0	صحي
Other	68	2	0.0	1.1	1.1	0	0	0	1	2	3	اخرى
Qalqilya												**قلقيلية**
Industrial	0	0	0.0	0.0	0.0	0	0	0	0	0	0	صناعي
Commercial	838	17	0.1	0.8	0.9	0	0	1	1	2	4	تجاري
Educational	0	0	0.0	0.0	0.0	0	0	0	0	0	0	تعليمي
Health	0	0	0.0	0.1	0.1	0	0	0	1	0	1	صحي
Other	0	0	0.0	1.8	1.8	0	0	0	0	1	1	اخرى
Salfit												**سلفيت**
Industrial	601	18	0.0	0.6	0.6	0	0	0	0	1	1	صناعي
Commercial	944	14	0.0	1.7	1.7	0	0	0	0	2	2	تجاري
Educational	0	0	0.0	0.0	0.0	0	0	0	0	0	0	تعليمي
Health	0	0	0.0	0.0	0.0	0	0	0	0	0	0	صحي
Other	0	0	0.0	0.2	0.2	0	0	0	0	1	1	اخرى

جدول 10 (تابع): رخص الابنية الصادرة في الضفة الغربية وقطاع غزة للابنية غير السكنية حسب استخدام المبنى وحسب المحافظة – الربع الثالث 1996

TABLE 10 (CONT.): BUILDING LICENSES ISSUED IN WEST BANK AND GAZA STRIP FOR NON-RESIDENTIAL BUILDINGS BY UTILIZATION AND GOVERNORATE - THIRD QUARTER 1996

Governorate	المخازن Stores		المساحات المرخصة (الف م2) Licensed Area (1000m2)			No. of Licenses عدد الرخص الصادرة						المحافظة
	مجموع المساحة (الف م2) Total Area (1000m2)	عدد No.	المساحات القائمة Existing Areas	المساحات الجديدة New Areas	المجموع Total	اضافات قائمة Existing Extensions	ابنية قائمة Existing Build-ings	اضافات جديده+ اجزاء قائمة Additions + Existing Buildings	اضافات جديدة لمباني مرخصة Additions to Licensed Buildings	ابنية جديدة New Build-ings	المجموع Total	
Nablus												**نابلس**
Industrial	2060	37	0.0	2.1	2.1	0	0	0	1	2	3	صناعي
Commercial	4932	99	0.8	7.7	8.4	0	4	0	5	20	29	تجاري
Educational	0	0	0.0	0.7	0.7	0	0	0	0	1	1	تعليمي
Health	0	0	0.0	1.2	1.2	0	0	0	0	1	1	صحي
Other	0	0	0.0	2.1	2.1	0	0	0	2	4	6	اخرى
Ramallah												**رام الله**
Industrial	1390	5	0.0	1.4	1.4	0	0	0	0	2	2	صناعي
Commercial	3718	32	0.1	3.7	3.8	0	1	0	4	6	11	تجاري
Educational	3205	37	0.0	6.7	6.7	0	0	0	3	1	4	تعليمي
Health	0	0	0.0	0.0	0.0	0	0	0	0	0	0	صحي
Other	0	0	0.0	1.6	1.6	0	0	0	2	2	4	اخرى
Jerusalem												**القدس**
Industrial	0	0	0.0	0.0	0.0	0	0	0	0	0	0	صناعي
Commercial	55	2	0.1	0.0	0.1	0	1	0	0	0	1	تجاري
Educational	0	0	0.0	10.6	10.6	0	0	0	0	1	1	تعليمي
Health	0	0	0.0	0.0	0.0	0	0	0	0	0	0	صحي
Other	0	0	0.0	0.5	0.5	0	0	0	0	1	1	اخرى

جدول 10 (تابع): رخص الابنية الصادرة في الضفة الغربية وقطاع غزة للابنية غير السكنية حسب استخدام المبنى وحسب المحافظة – الربع الثالث 1996

TABLE 10 (CONT.): BUILDING LICENSES ISSUED IN WEST BANK AND GAZA STRIP FOR NON-RESIDENTIAL BUILDINGS BY UTILIZATION AND GOVERNORATE - THIRD QUARTER 1996

Governorate	المخازن Stores		المساحات المرخصة (الف م2) Licensed Area (1000m2)			No. of Licenses عدد الرخص الصادرة						المحافظة
	مجموع المساحة (الف م2) Total Area (1000m2)	عدد No.	المساحات القائمة Existing Areas	المساحات الجديدة New Areas	المجموع Total	اضافات قائمة Existing Extensions	ابنية قائمة Existing Build-ings	اضافات جديده+ اجزاء قائمة Additions + Existing Buildings	اضافات جديدة لمباني مرخصة Additions to Licensed Buildings	ابنية جديدة New Build-ings	المجموع Total	
Jericho												**أريحا**
Industrial	0	0	0.0	0.0	0.0	0	0	0	0	0	0	صناعي
Commercial	127	3	0.0	0.4	0.4	0	0	0	0	2	2	تجاري
Educational	0	0	0.0	0.0	0.0	0	0	0	0	0	0	تعليمي
Health	0	0	0.0	0.0	0.0	0	0	0	0	0	0	صحي
Other	0	0	0.0	2.5	2.5	0	0	0	0	2	2	اخرى
Bethlehem												**بيت لحم**
Industrial	0	0	0.0	0.0	0.0	0	0	0	0	0	0	صناعي
Commercial	3007	56	0.4	3.6	4.0	0	1	0	8	10	19	تجاري
Educational	0	0	0.0	1.4	1.4	0	0	0	0	1	1	تعليمي
Health	0	0	0.0	0.0	0.0	0	0	0	0	0	0	صحي
Other	0	0	0.0	0.5	0.5	0	0	0	0	1	1	اخرى
Hebron												**الخليل**
Industrial	215	2	0.0	0.2	0.2	0	0	0	0	1	1	صناعي
Commercial	20647	203	1.1	21.3	22.5	0	5	0	7	31	43	تجاري
Educational	0	0	0.0	2.2	2.2	0	0	0	0	2	2	تعليمي
Health	0	0	0.0	0.0	0.0	0	0	0	0	0	0	صحي
Other	0	0	0.0	0.0	0.0	0	0	0	0	0	0	اخرى

جدول 10 (تابع): رخص الابنية الصادرة في الضفة الغربية وقطاع غزة للابنية غير السكنية حسب استخدام المبنى وحسب المحافظة – الربع الثالث 1996

TABLE 10 (CONT.): BUILDING LICENSES ISSUED IN WEST BANK AND GAZA STRIP FOR NON-RESIDENTIAL BUILDINGS BY UTILIZATION AND GOVERNORATE - THIRD QUARTER 1996

Governorate	المخازن Stores		المساحات المرخصة (الف م2) Licensed Area (1000m-)			No. of Licenses عدد الرخص الصادرة						المحافظة
	مجموع المساحة (الف م2) Total Area (1000m2)	عدد No.	المساحات القائمة Existing Areas	المساحات الجديدة New Areas	المجموع Total	اضافات قائمة Existing Extensions	ابنية قائمة Existing Build-ings	اضافات جديده+ اجزاء قائمة Additions + Existing Buildings	اضافات جديدة لمباني مرخصة Additions to Licensed Buildings	ابنية جديدة New Build-ings	المجموع Total	
North Gaza												**شمال غزة**
Industrial	1498	1	0.0	2.2	2.2	0	0	0	0	3	3	صناعي
Commercial	2093	269	0.0	2.8	2.8	0	0	0	0	15	15	تجاري
Educational	0	0	0.0	2.5	2.5	0	0	0	0	1	1	تعليمي
Health	0	0	0.0	0.0	0.0	0	0	0	0	0	0	صحي
Other	0	0	0.0	0.7	0.7	0	0	0	0	2	2	اخرى
Gaza City												**مدينة غزة**
Industrial	0	0	0.0	1.1	1.1	0	0	0	0	1	1	صناعي
Commercial	0	0	0.0	1.0	1.0	0	0	0	0	2	2	تجاري
Educational	0	0	0.0	0.0	0.0	0	0	0	0	0	0	تعليمي
Health	0	0	0.0	0.0	0.0	0	0	0	0	0	0	صحي
Other	0	0	0.0	0.0	0.0	0	0	0	0	0	0	اخرى
Middle Gaza												**وسط غزة**
Industrial	1162	1	0.0	1.2	1.2	0	0	0	0	1	1	صناعي
Commercial	587	10	0.0	2.9	2.9	0	0	0	0	5	5	تجاري
Educational	0	0	0.0	0.0	0.0	0	0	0	0	0	0	تعليمي
Health	0	0	0.0	0.0	0.0	0	0	0	0	0	0	صحي
Other	0	0	0.0	0.3	0.3	0	0	0	0	1	1	اخرى

جدول 10 (تابع): رخص الابنية الصادرة في الضفة الغربية وقطاع غزة للابنية غير السكنية حسب استخدام المبنى وحسب المحافظة – الربع الثالث 1996

TABLE 10 (CONT.): BUILDING LICENSES ISSUED IN WEST BANK AND GAZA STRIP FOR NON-RESIDENTIAL BUILDINGS BY UTILIZATION AND GOVERNORATE - THIRD QUARTER 1996

Governorate	المخازن Stores		المساحات المرخصة (الف م2) Licensed Area (1000m2)			No. of Licenses عدد الرخص الصادرة						المحافظة
	مجموع المساحة (الف م2) Total Area (1000m2)	عدد No.	المساحات القائمة Existing Areas	المساحات الجديدة New Areas	المجموع Total	اضافات قائمة Existing Extensions	ابنية قائمة Existing Build-ings	اضافات جديده+ اجزاء قائمة Additions + Existing Buildings	اضافات جديدة لمباني مرخصة Additions to Licensed Buildings	ابنية جديدة New Build-ings	المجموع Total	
Khan Younis												**خانيونس**
Industrial	0	0	0.0	0.0	0.0	0	0	0	0	0	0	صناعي
Commercial	692	16	0.0	1.1	1.1	0	0	0	0	4	4	تجاري
Educational	0	0	0.0	0.0	0.0	0	0	0	0	0	0	تعليمي
Health	0	0	0.0	0.0	0.0	0	0	0	0	0	0	صحي
Other	0	0	0.0	0.0	0.0	0	0	0	0	0	0	اخرى
Rafah												**رفح**
Industrial	0	0	0.0	0.0	0.0	0	0	0	0	0	0	صناعي
Commercial	166	4	0.0	0.2	0.2	0	0	0	0	1	1	تجاري
Educational	0	0	0.0	2.0	2.0	0	0	0	0	1	1	تعليمي
Health	0	0	0.0	0.0	0.0	0	0	0	0	0	0	صحي
Other	0	0	0.0	0.0	0.0	0	0	0	0	0	0	اخرى

جدول 11: رخص الابنية الصادرة في الضفة الغربية وقطاع غزة للاسوار فقط حسب المحافظة – الربع الثالث 1996

TABLE 11:BUILDING LICENSES ISSUED IN WEST BANK AND GAZA STRIP FOR BOUNDARY WALLS ONLY BY GOVERNORATE - THIRD QUARTER 1996

Governorate	Existing and Existing Additions		قائمة واضافات قائمة	New and Additions		جديدة واضافات جديدة	المحافظة
	الطول الكلي (م.ط) Total Length (m.r)		العدد No.	الطول الكلي (م.ط) Total Length (m.r)		العدد No.	
All Governorates	**0.0**		**0**	**6369.0**		**84**	**كافة المحافظات**
Jenin	0.0		0	515.0		7	**جنين**
Tubas	0.0		0	0.0		0	**طوباس**
Tulkarm	0.0		0	49.0		2	**طولكرم**
Qalqilya	0.0		0	188.0		3	**قلقيلية**
Salfit	0.0		0	523.0		5	**سلفيت**
Nablus	0.0		0	806.0		20	**نابلس**
Ramallah	0.0		0	2762.0		26	**رام الله**
Jerusalem	0.0		0	0.0		0	**القدس**
Jericho	0.0		0	230.0		2	**أريحا**
Bethlehem	0.0		0	583.0		13	**بيت لحم**
Hebron	0.0		0	713.0		6	**الخليل**
North Gaza	0.0		0	0.0		0	**شمال غزة**
Gaza City	0.0		0	0.0		0	**مدينة غزة**
Middle Gaza	0.0		0	0.0		0	**وسط غزة**
Khan Younis	0.0		0	0.0		0	**خانيونس**
Rafah	0.0		0	0.0		0	**رفح**

شكل 1: رخص الابنية الصادرة في الضفة الغربية وقطاع غزة حسب وضع البناء المرخص واستخدام المبنى – الربع الثالث 1996

FIGURE 1: BUILDING LICENSES ISSUED IN WEST BANK AND GAZA STRIP BY STATUS OF LICENSED BUILDING AND UTILIZATION-THIRD QUARTER-1996

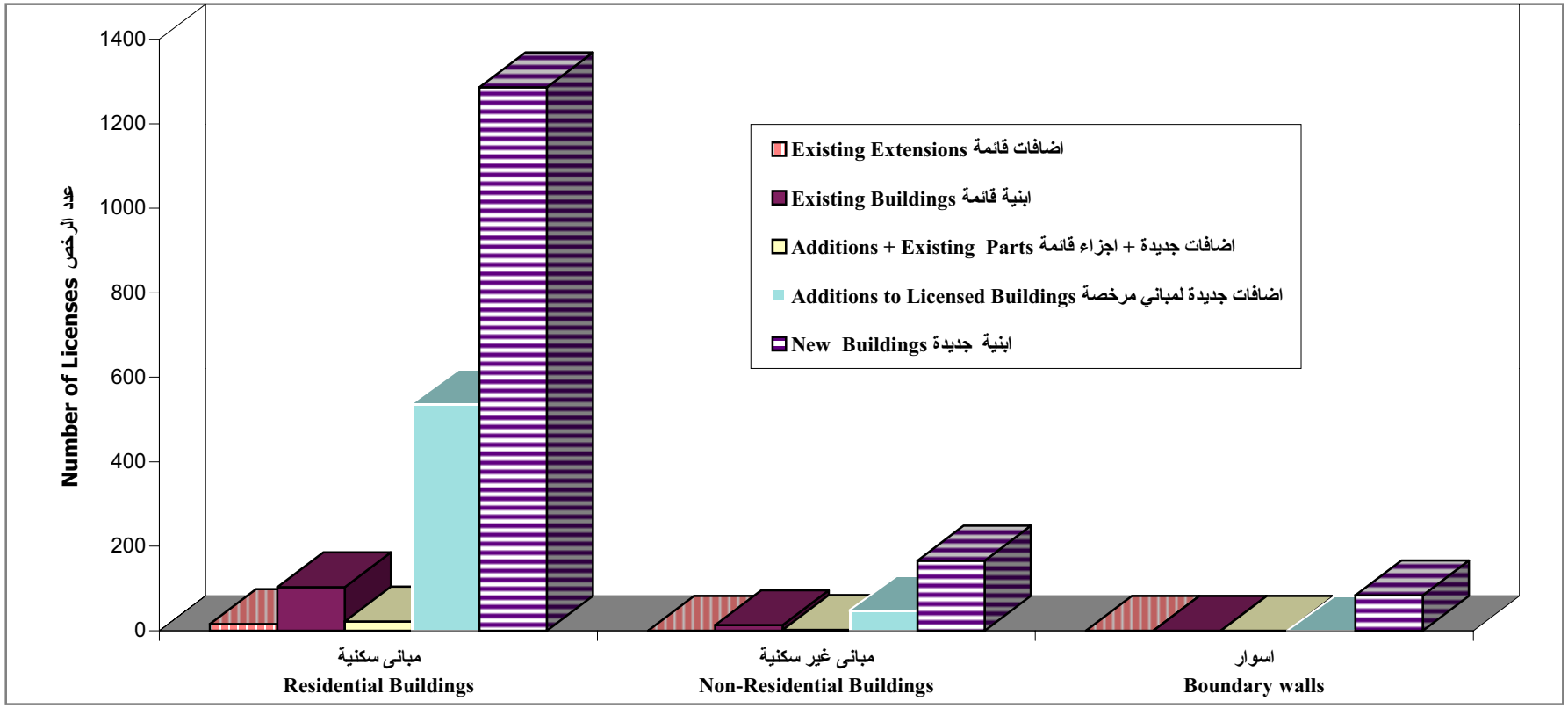

شكل 2: عدد الرخص وعدد الوحدات السكنية للابنية السكنية الجديدة حسب فئة المساحة المرخصة في الضفة الغربية وقطاع غزة – الربع الثالث 1996

FIGURE 2: NUMBER OF LICENSES AND NUMBER OF DWELLINGS FOR NEW RESIDENTIAL BUILDINGS BY LICENSED AREA IN WEST BANK AND GAZA STRIP-THIRD QUARTER 1996.

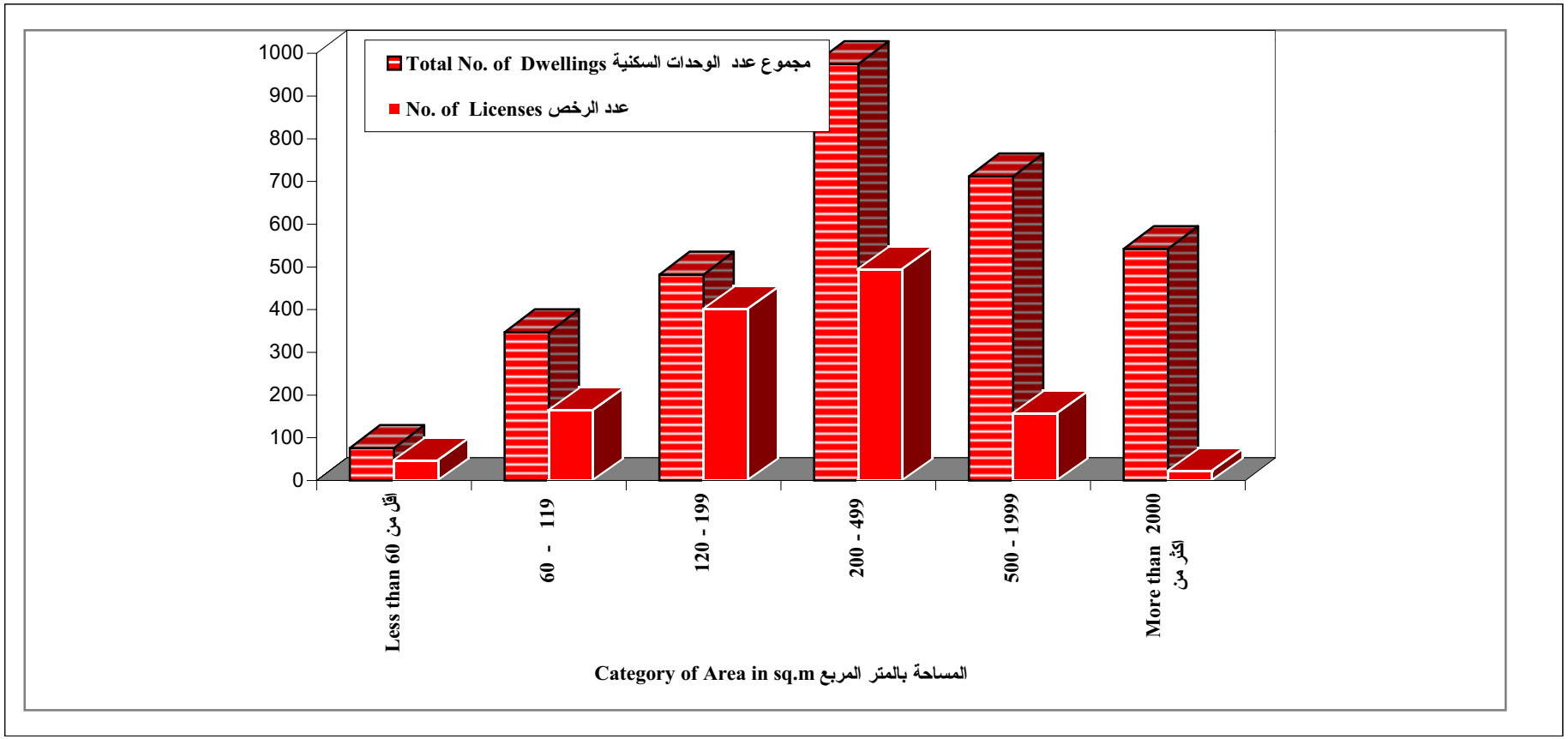

شكل 3: المساحات المرخصة للابنية غير السكنية الجديدة والقائمة حسب استخدام المبنى في الضفة الغربية وقطاع غزة – الربع الثالث 1996

FIGURE 3: LICENSED AREA FOR NON-RESIDENTIAL BUILDINGS BY UTILIZATION IN WEST BANK AND GAZA STRIPJTHIRD QUARTER 1996.

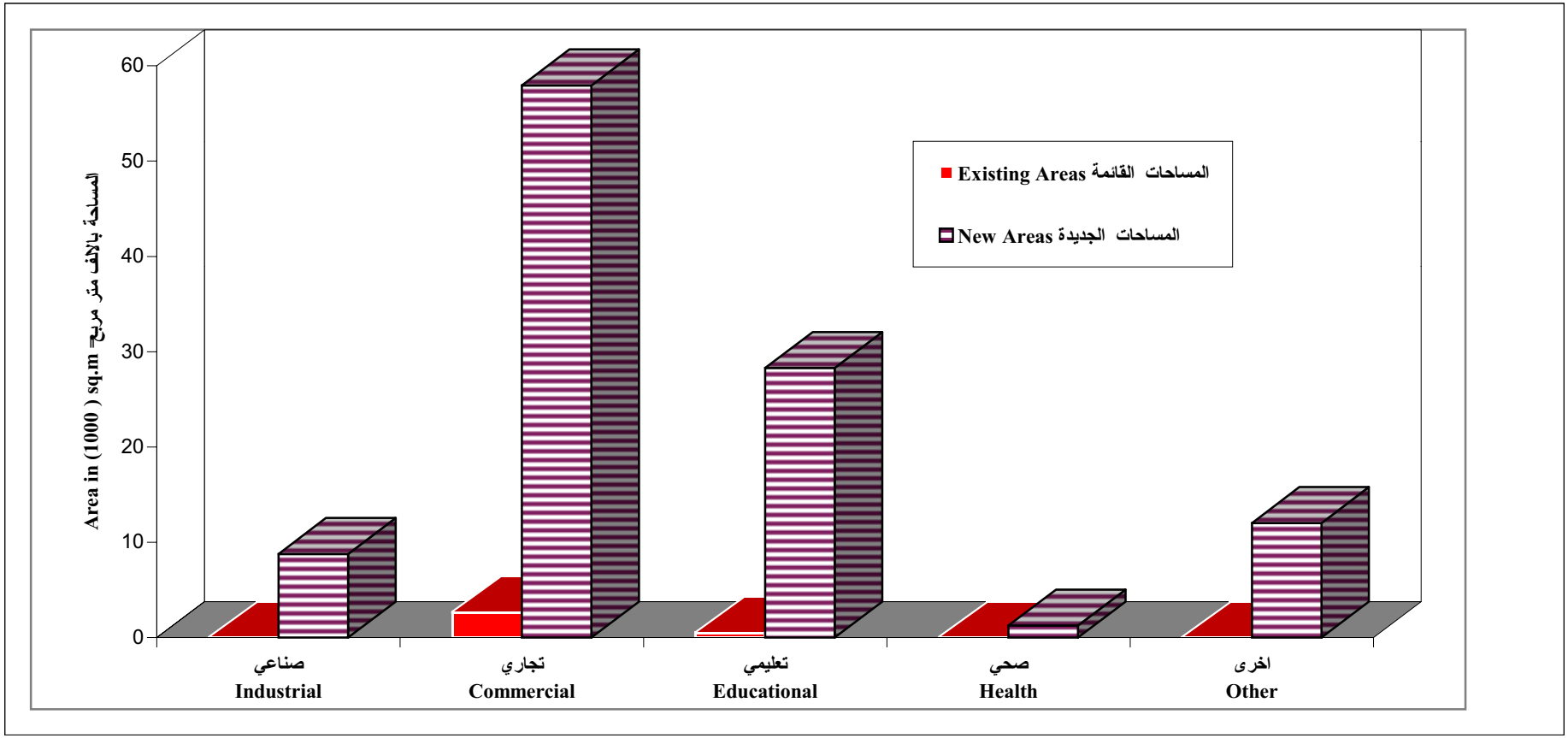

شكل 4: المساحات المرخصة الجديدة والقائمة حسب استخدام المبنى في الضفة الغربية وقطاع غزة – الربع الثالث 1996

FIGURE 4: NEW AND EXISTING LICENSED AREAS BY UTILIZATION IN WEST BANK AND GAZA STRIP -THIRD QUARTER 1996.

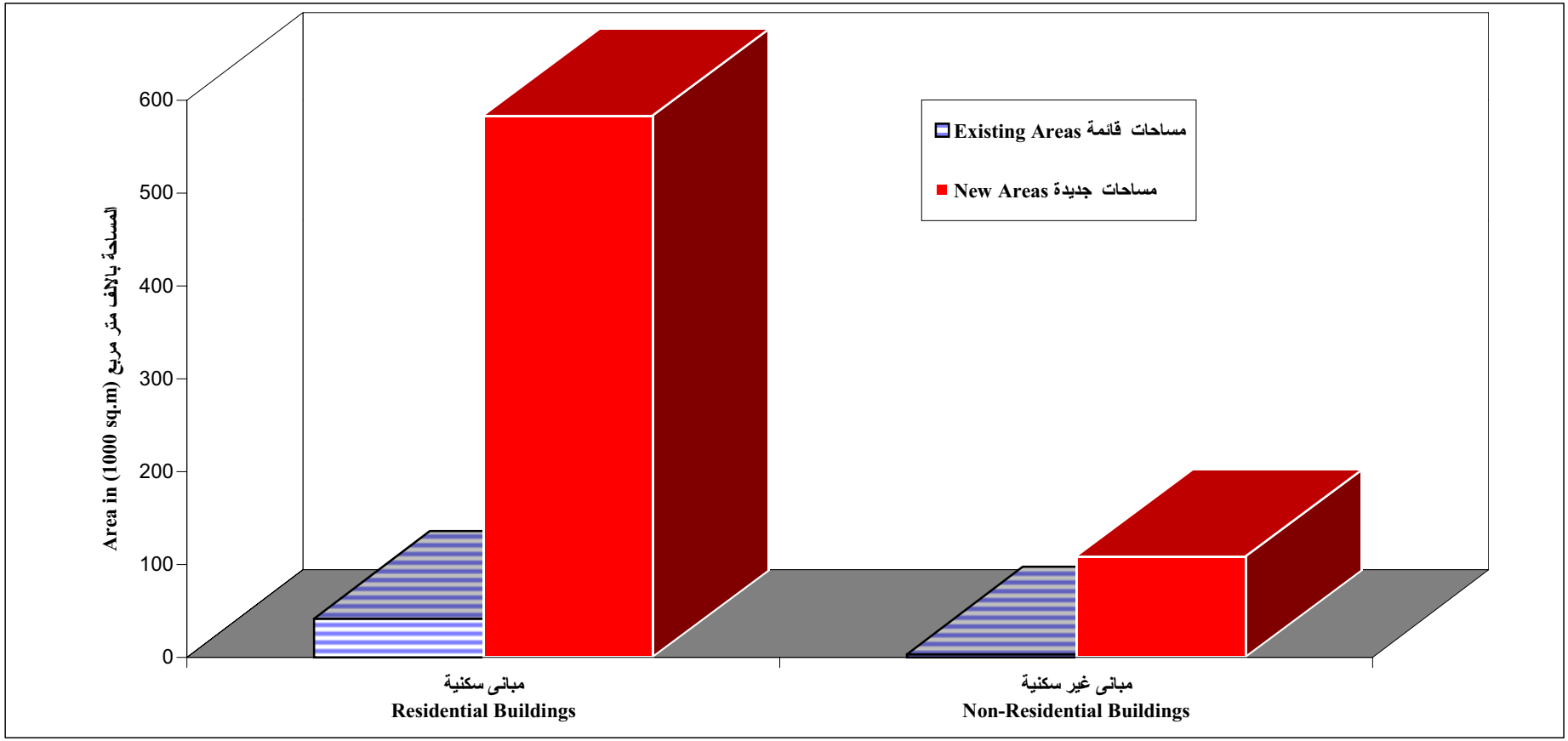

Palestinian Central Bureau of Statistics

Construction Statistics: Building Licenses
Third Quarter, 1996

Volume 1, Issue No. 3
January, 1997

PAGE NUMBERS OF ENGLISH TEXT ARE PRINTED IN SQUARE BRACKETS.
TABLES ARE PRINTED IN THE ARABIC ORDER (FROM RIGHT TO LEFT).

© January, 1997.
All Rights Reserved

Suggested Citation:

Palestinian Central Bureau of Statistics, 1996. *Building Licenses - Third Quarter*,*1996* Ramallah - Palestine.

Acknowledgment

The PCBS would like to thank the Ministry of Local Governments and Municipal Affairs, all municipalities, rural councils and construction authorities for their cooperation in providing PCBS with the requested data.

Financial and technical support for the Economic Statistics Program at PCBS is being provided by the Government of Germany through the German Agency for Technical Cooperation (GTZ). PCBS extends special thanks to the Government of Germany and GTZ for this support.

Preface

Construction activity is considered one of the important economic activities in the Palestinian economy. It contributes substantially to the Gross Domestic Product, recruits a large share of employees, and directly influences other several economic activities. Building construction in particular represents one of the major construction activities in general.

It has been necessary for PCBS to seek establishing statistical database that covers several aspects of construction activities in order to accommodate the different needs of users. The annual economic surveys series conducted by PCBS as of 1994, includes a survey for construction contractors. PCBS had also conducted the Existing Buildings Survey in 1996.

It is the pleasure of PCBS to present this report of Building Licenses Statistics which provides statistical data on the size and characteristics of licensed buildings in the Palestinian Territories.

Statistical data is currently collected through filling the designated form from the administrative records of the different official licenses issuing authorities. This was initiated on quarterly basis as of 1996 first quarter.

Publication of building licenses statistics will be pursued in the following years. PCBS hopes that the means by which these data are archived in the issuing authorities are developed, in the foreseeable future, in a manner that would reduce cost and time needed for preparing these statistics.

January, 1997

Dr. Hassan Abu-Libdeh
President

Work Team

A. Technical Committee

Yousef Hamdan
Amjad Harb
Mahmuod Abed Al-Rahman
Ali Barghuthi

B. Technical Backup

Hilmi Dabbagh
Dr. Hasan Abu-Libdeh
Dr. Hazem Al-shunar

C. Field Work

Ali Barghuthi
Zeedan Mahmoud
Bassam Saoud
Sana' Zakaria
Jafar Khaleel
Hamdi Kwasmi
Adnan Hammouri
Raja Byadi
Bassam Abu-Issa
Nabeel AL-ghool
Mohammad Al-harazeen
Ali Al-khayat
Fathi Ibraheem
Hussian Mureb
Mohammad Abu-Moalla
Nabeel Al-Ghol

D. Office Work

- **Programming**

  Amjad Harb

- **Editing and Coding**

  Ayman Sweiti
  Maysoun Houdaly

- **Data Entry**

  Hanan Janajri

E. Report Preparation

Yousef Hamdan
Ayman Sweiti

F. Translation

Abdul-Rahim Al-Hasan

G. Final Revision

Dr. Hasan Abu-Libdeh
Hilmi Dabbagh
Dr. Hazem Al-shunar

H. Typing and Secretarial Duties

Linda Karakrah

Table of Contents

Subject	Page
List of tables	
List of figures	
Executive Summary	**[17]**
1. Introduction	[17]
2. Objectives	[17]
3. Definitions	[17]
4. Methodology	[18]
5. Explanatory Notes	[19]
6. Main Findings	[19]
Tables	**27**
Figures	**77**

List of Tables

Table		Page
Table 1:	Building Licenses Issued in West Bank and Gaza Strip by Building Ownership and Utilization	**29**
Table 2:	Building Licenses Issued in West Bank and Gaza Strip by Issuing Authority and Utilization	**30**
Table 3:	Building Licenses Issued in West Bank and Gaza Strip by Type of Locality and External Material	**31**
Table 4:	Building Licenses Issued in West Bank and Gaza Strip for New Buildings by Categories of Licensed Area and Governorate	**34**
Table 5:	Building Licenses Issued in West Bank and Gaza Strip for New Buildings by External Material and Governorate	**40**
Table 6:	Building Licenses Issued in West Bank and Gaza Strip for Additions to Licensed Existing Buildings by External Material and Governorate	**46**
Table 7:	Building Licenses Issued in West Bank and Gaza Strip for Additions to Unlicensed Existing Buildings by External Material and Governorate	**52**
Table 8:	Building Licenses Issued in West Bank and Gaza Strip for Existing Buildings and Additions by External Material and Governorate	**58**
Table 9:	Building Licenses Issued in West Bank and Gaza Strip for Residential Buildings by Status of Licensed Building and Governorate	**64**
Table 10:	Building Licenses Issued in West Bank and Gaza Strip for Non-Residential Buildings by Utilization and Governorate	**70**
Table 11:	Building Licenses Issued in West Bank and Gaza Strip for Boundary Walls Only by Governorate	**76**

List of Figures

Figure		Page
Figure 1:	Building Licenses Issued in West Bank and Gaza Strip by Status of Licensed Building and Utilization	**79**
Figure 2:	Number of Licenses and Number of Dwellings for New Residential Buildings by Licensed Area in West Bank and Gaza Strip	**80**
Figure 3:	Licensed Area for Non-Residential Buildings by Utilization in West Bank and Gaza Strip	**81**
Figure 4:	New and Existing Licensed Areas by Utilization in West Bank and Gaza Strip	**82**

Executive Summary

1. Introduction:

The construction activity is considered as one of the important economic activities, particularly in countries undergoing economic development. This activity plays a vital role in the Palestinian economy and significantly interrelated to the remaining economic activities. Thus, the Palestinian Central Bureau of Statistics (PCBS) took upon itself compiling statistical data on all aspects of construction activity in order to measure the main related variables.

This administrative record statistics sheds light on size and type of building licenses issued from official parties. Buildings licenses statistics are compiled in most countries all over the world. In addition to its own significance, buildings licenses statistics constitute the sampling frame of other surveys to be launched for identifying the actual constructed buildings against licenses, to endeavor estimating construction costs and obtaining data on the technical characteristics of these buildings.

2. Objectives:

This statistics provides data on numbers of building licenses, licensed areas, number and area of licensed dwellings and stores by the following variables:

- Issuing authorities.
- Geographic location.
- Status of building to be licensed (new, existing, new or existing additions....etc.).
- Building ownership (private, governmental, local authorities, cooperative.....etc.).
- Utilization of the building (residential, non-residential: industrial, commercial, educational.....etc.).
- Major external construction material (stone, concrete, block...etc.).

3. Definitions

3.1 Statistical Unit:

The license issued by any authorized authority. The issuing authorities are the reporting units for this administrative records statistics.

3.2 Building Ownership:

1. Private.
2. Governmental.
3. Local Authority.
4. Cooperative Society.
5. Charitable Society.
6. Other, e.g. religious groups, UNRWA.....etc.

3.3 Status of the building to be licensed:

1. New, when the building site is entirely vacant.
2. Addition to an already existing licensed building - it could be vertical or horizontal addition.
3. Addition to non-licensed existing building (or part of building) that needs licensing.
4. Existing building.
5. Existing extensions.

3.4 Building Utilization:

1. Residential: The building is considered residential if more than half of its total area is prepared for residential purposes. The building could consist of:
   - Complete dwellings.
   - Rooms added to the dwellings.
   - Extension of other facilities, e.g. kitchen, bathroom, cesspool, garage.
2. Non-Residential: industrial, commercial, educational,...etc.
3. The boundary wall: This is when boundary wall undergoes separate licensing. If the building license includes the wall, then it is not included herein.

3.5 Dwelling:

The housing unit of a single household.

3.6 Remaining West Bank:

The West Bank excluding Jerusalem.

4. Methodology:

4.1 Data collection form:

The form was designed to meet the objectives of this statistics.

4.2 Coverage:

Comprehensive coverage of all parties engaged in issuing building licenses in the West Bank and Gaza Strip; they include:

- Municipalities: Excluding Jerusalem.
- The construction authorities: They issue licenses in the villages within each governorate in the West Bank, while rural councils issue building licenses in the villages in Gaza Strip. There is 472 villages at present in the Palestinian Territories, (453) of which are in West Bank, the rest are in Gaza Strip.
- Rural councils: They issue licenses in some villages particularly in Gaza Strip. Some rural councils in the Strip were formulated for the refugee camps, they issue building licenses for privately owned lands neibouring these camps.

- Ministry of Local Goverments: It issues building licenses in the regional zones that are outside the boundaries of municipalities and rural councils in Gaza Strip.
- UNRWA: The UNRWA issues licenses in the 19 refugee camps of the West Bank. In Gaza Strip, building licenses in the camps are not allowed.

Data are collected on a quarterly basis. This statistics has been initiated as of the first quarter of 1996.

5. Explanatory Notes:

- Tables do not include building licenses for East Jerusalem issued at present by the Israeli Municipality, while include licenses for some villages of Jerusalem Governorate.
- It was not possible to get data on building licenses issued in the refugees camps by UNRWA.
- The symbol (..) refers to cases were data was not available.
- Details do not necessarily add up to totals, because of rounding.
- The Palestinian National Authority has upgraded few rural councils to municipality councils during data collection. Results on municipalities may not be accurate.
- Administrative districts used in this reports are those adopted for the general elections (20 Jan. 1996). To get the pre-election administrative districts, users can aggregate.

6. Main Findings:

1. Number of licenses: The number of building licenses issued in the third quarter, 1996 amounted to 2192 distributed as follows:
    - 1472 licenses for new buildings.
    - 584 licenses for additions to licensed buildings.
    - 24 licenses for additions + existing parts.
    - 116 licenses for existing buildings.
    - 16 licenses for existing extensions.

2. Licensed areas: The total number of areas for licensed buildings amounted to 736.1 thousand square meters (1000 s.q.m.) distributed as follows:
    - 691.2 (1000 s.q.m.) for new areas, of which 582.9 residential and 108.3 non-residential.
    - 44.9 (1000 s.q.m.) of existing areas, of which 41.7 residential and 3.2 non-residential.

3. Licensed boundary walls: 84 Licenses for walls with total length of 6,369 meters.

4. Number of dwellings and their area: The total number of licensed dwellings is 4550 with an area of 547.9 (1000 s.q.m.) distributed as follows:
    - New dwellings: 4299 units with a total area of 513.4 (1000 s.q.m.).
    - Existing dwellings: 251 units with a total area of 34.5 (1000 s.q.m.).

دائرة الإحصاء المركزية الفلسطينية

إحصاءات الإنشاءات

رخص الابنية

السنة: ☐☐ ١٩٩ الرقم المتسلسل للإستمارة: ☐☐☐☐☐

١. الجهة المانحة للرخصة:

1. بلدية: _____ المحافظة: _____
2. مجلس قروي: _____ رمز الطبقة: ☐☐☐
3. مدير مخيم: _____ رمز التجمع: ☐☐☐☐
4. أخرى (حدد): _____

٢. موقع المبنى:

1. إسم الحي: _____ ٤. رقم القطعة: ☐☐☐☐
2. رقم الحي: _____ ٥. رقم الحوض: ☐☐☐☐☐
3. الشارع: _____ ٦. إسم الحوض: _____

٣. مالك الترخيص والجهة المصممة:

1. اسم المالك: _____ ٣. اسم المكتب الهندسي: _____
2. عنوان المالك: _____ ٤. عنوان المكتب الهندسي: _____

٤. ملكية البناء:

1. خاص ٤. تعاوني ☐
2. حكومي ٥. خيري
3. سلطة محلية ٦. أخرى (حدد):

_____

٥. وضع البناء المطلوب ترخيصه: ☐

1. مبنى جديد (مقترح) ٤. مبنى قائم
2. إضافة مقترحة لمبنى قائم ومرخص ٥. إضافات قائمة
3. إضافة مقترحة + جزء قائم مطلوب ترخيصه

٦. إستخدام المبنى: (يعتبر المبنى سكني إذا كانت أكثر من نصف مساحته معدة لأغراض السكن):

١. سكني: **٢. غير سكني:** **٣. سور** ☐☐

١.١ وحدات سكنية كاملة

٢.١ إضافة غرف لوحدات سكنية

٣.١ إضافة منافع أو مباني فرعية لوحدات سكنية

١.٢ مبنى صناعي

٢.٢ مبنى تجاري (ويشمل المكاتب)

٣.٢ مبنى تعليمي

٤.٢ مبنى صحي

٥.٢ أخرى (حدد): _____

٧. بيانات فنية:

١. مساحة الأرض المنوي إنشاء البناء عليها (م٢): ☐☐☐☐☐☐

	للجزء المقترح	للجزء القائم
٢. مساحة البناء المرخصة (م٢):	☐☐☐☐☐☐	☐☐☐☐☐☐
٣. طول السور المرخص (في حالة ترخيص السور فقط)(م):	☐☐☐☐	☐☐☐☐
٤. عدد الأبنية المشمولة بالرخصة:	☐☐☐	☐☐☐
٥. عدد الطوابق في الرخصة:	☐☐	☐☐
٦. عدد الوحدات السكنية المرخصة:	☐☐☐	☐☐☐
٧. مجموع مساحة الوحدات السكنية المرخصة:	☐☐☐☐☐☐	☐☐☐☐☐☐
٨. عدد الدكاكين أو المخازن في الرخصة:	☐☐☐	☐☐☐
٩. مجموع مساحة الدكاكين أو المخازن المرخصة:	☐☐☐☐☐☐	☐☐☐☐☐☐

٨. مادة البناء الخارجية الغالبة:

1.حجر ٤. منشأ معدني ☐

2.طوب اسمنتي ٥. أخرى (حدد): _____

3.خرسانة (دكة)

٩. رقم الرخصة لدى الجهة المانحة: ☐☐☐☐☐☐ **١٠. تاريخ إصدارها:** ☐☐/☐☐/١٩☐☐

	الاسم	الرمز	التوقيع	التاريخ
الباحث				
المشرف				
المنسق				
المدقق				
المرمز				
مدخل البيانات				
مدقق الادخال				