

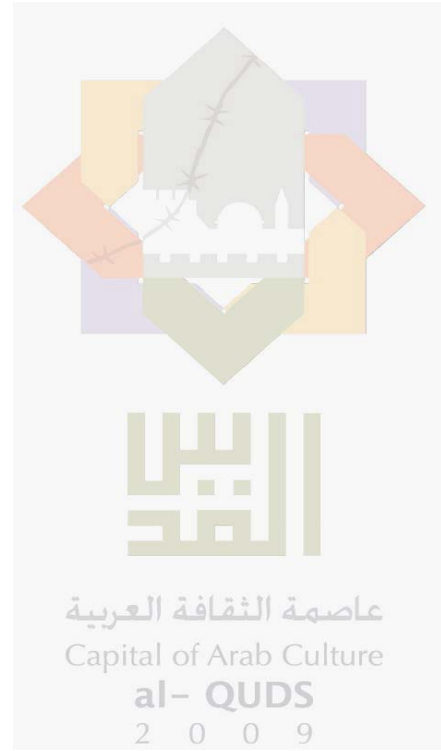
السلطة الوطنية الفلسطينية  
الجهاز المركزي للإحصاء الفلسطيني  
التعداد العام للسكان والمساكن والمنشآت - 2007



النتائج النهائية  
تقرير المساكن  
محافظة الخليل

آب/أغسطس، 2009

تم إعداد هذا التقرير حسب  
الإجراءات المعيارية المحددة في  
ميثاق الممارسات للإحصاءات  
الرسمية الفلسطينية 2006



© رمضان، 1430هـ-آب، 2009.  
جميع الحقوق محفوظة.

في حالة الاقتباس، يرجى الإشارة إلى هذه المطبوعة كالتالي:

الجهاز المركزي للإحصاء الفلسطيني، 2009. التعداد العام للسكان والمساكن والمنشآت-2007: النتائج النهائية -  
تقرير المساكن- محافظة الخليل. رام الله - فلسطين.

جميع المراسلات توجه إلى:  
الجهاز المركزي للإحصاء الفلسطيني  
ص.ب. 1647، رام الله - فلسطين.

هاتف: 2 242 6340 (970/972)

فاكس: 2 242 6343 (970/972)

بريد إلكتروني: diwan@pcbs.gov.ps

صفحة إلكترونية: http://www.pcbs.gov.ps



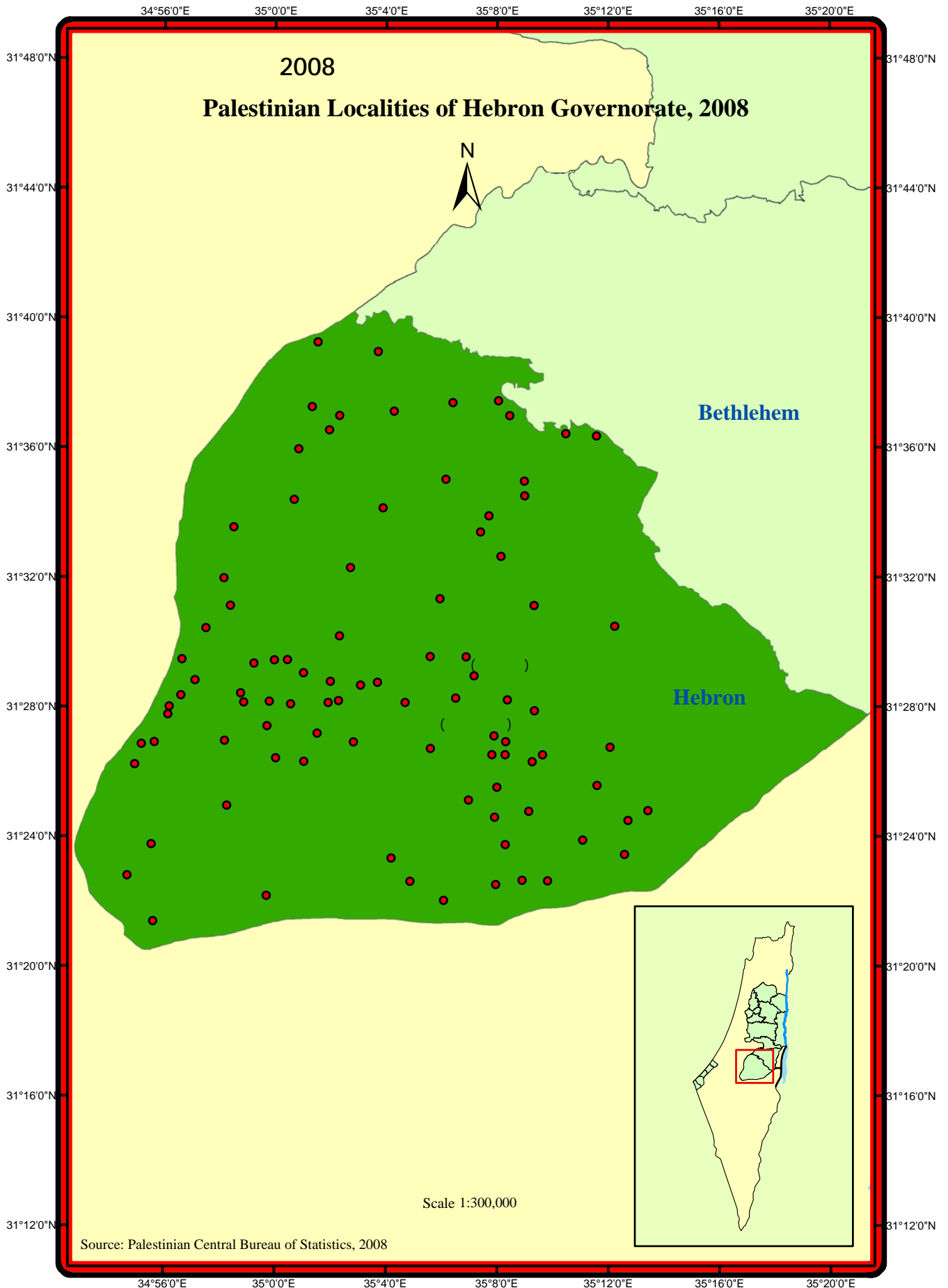
فخامة الرئيس محمود عباس "أبو مازن"

رئيس اللجنة التنفيذية لمنظمة التحرير الفلسطينية

رئيس السلطة الوطنية الفلسطينية



2008  
**Palestinian Localities of Hebron Governorate, 2008**



Scale 1:300,000

Source: Palestinian Central Bureau of Statistics, 2008



بِسْمِ اللَّهِ الرَّحْمَنِ الرَّحِيمِ

السلطة الوطنية الفلسطينية



منظمة التحرير الفلسطينية

بسم الله الرحمن الرحيم

تقديم من سيادة الرئيس محمود عباس "أبو مازن"  
رئيس السلطة الوطنية الفلسطينية

يعتبر التعداد العام للسكان والمساكن والمنشآت ركناً أساسياً من أركان النظام الإحصائي الرسمي في أي دولة، حيث يأتي تنفيذه خلال عام 2007 استحقاقاً قانونياً وتنموياً ووطنياً وسيادياً، ويمثل تنفيذه لبنة أساسية في عملية بناء الدولة وإرساء أسس التخطيط السليم بمعايير علمية نظراً لما يوفره من إحصاءات دقيقة وتفصيلية لكافة نواحي الحياة، ويساهم في بناء الدولة الفلسطينية وإنجاز الاستقلال السياسي والاقتصادي والاجتماعي، وتحقيق التنمية.

لقد جاء تنفيذ هذا المشروع الوطني الكبير في ظل ظروف غاية في التعقيد على مختلف الأصعدة، مما جعل تنفيذ التعداد مهمة صعبة تعترضها الكثير من التحديات والأخطار، إلا أن عزيمة الشعب الفلسطيني وإصرار الفريق الوطني، واحتضان القيادة السياسية جعلت من التغلب على هذا التحدي أمراً ممكناً أدى إلى تنفيذ التعداد العام الثاني في الأراضي الفلسطينية بجودة عالية وفق المعايير الدولية، بأيد وبخبرات فلسطينية وقرار فلسطيني مستقل، واستجابة للحاجات الوطنية في شتى المجالات.

بِسْمِ اللَّهِ الرَّحْمَنِ الرَّحِيمِ

السلطة الوطنية الفلسطينية



منظمة التحرير الفلسطينية

لقد أسهم التعداد في إعادة الموضوع التنموي على الأجندة الوطنية والدولية في فلسطين، بعد أن تراجع دورها لصالح الأجندة الإغاثية، فالتنمية أهم الدعامات الضرورية لتأسيس مجتمع ديمقراطي، وبناء إنسان حر ملتزم بالمبادئ الوطنية والإنسانية. والإحصاءات الدقيقة والعلمية هي العمود الفقري لوضع خطط تنموية مبنية على أسس سليمة تشكل رافعة لقضايا التنمية وتحقيق الأهداف المعلنة عليها.

لقد أبدى المجتمع الدولي اهتماماً بالغاً بهذا المشروع التنموي وعبر عن اهتمامه من خلال الدعم المادي والفني الذي قدمته بعض الدول الصديقة والمنظمات الدولية. فقد كان لصندوق الأمم المتحدة للسكان مساهمة مادية وفنية جادة، وكذلك صندوق أوبك للتنمية الدولية، وحكومات النرويج وهولندا وسويسرا وأستراليا، والمملكة العربية السعودية ومنظمة الأمم المتحدة للطفولة "اليونيسيف".

إننا إذ نهدي هذا الإنجاز التاريخي الى كل فلسطيني، فإننا نعبر عن تقديرنا وشكرنا لأسرة الجهاز المركزي للإحصاء الفلسطيني والفريق الوطني للتعداد على إصرارهم وعطائهم وتفانيهم في تحقيق هذا الإنجاز.

رام الله: 2008/5/22

محمود عباس

رئيس اللجنة التنفيذية لمنظمة التحرير الفلسطينية

رئيس السلطة الوطنية الفلسطينية



## شكر وتقدير

التعداد العام للسكان والمساكن والمنشآت 2007 هو التعداد الفلسطيني الثاني منذ تأسيس السلطة الوطنية الفلسطينية، وقد جرى في ظروف بالغة التعقيد على المستوى السياسي والإداري والمالي والتنظيمي، وكان من المحال إنجازَه دون المشاركة الفاعلة والمساهمة المهمة لعدد من الدول والمنظمات الدولية الصديقة والمؤسسات والشخصيات الوطنية والدولية.

تنفيذ التعداد تحقق بتمويل مشترك من السلطة الوطنية الفلسطينية، وصندوق الأمم المتحدة للسكان (UNFPA)، صندوق أوبك للتنمية الدولية (OFID)، الحكومية الأسترالية، والحكومية النرويجية، والحكومة الهولندية، وكالة التعاون السويسرية، ومنظمة الأمم المتحدة للطفولة (UNICEF)، والاتحاد الأوروبي (EU).

التعداد العام للسكان والمساكن والمنشآت 2007 مشروع طموح قاده الجهاز المركزي للإحصاء الفلسطيني، وتحمل أعباءه عدد كبير من المؤسسات الوطنية عبر اللجنة الوطنية العليا واللجان الفرعية والإعلامية واللجان الرسمية والشعبية المساندة في مختلف المحافظات، ولم يكن هذا المشروع لينجح في هذا الظرف المعقد لولا الجهد والمثابرة من جميع هذه اللجان.

لإنجاز هذا المشروع الضخم، بذل الفريق الوطني للتعداد جهدا حثيثا واستثنائيا في التخطيط والإدارة والتنظيم والمتابعة والتنفيذ. ولا بد من استنكار المجهودات المميزة التي بذلها المدير الوطني والمدير التنفيذي ومساعدوهم ومدراء التعداد في المحافظات ومساعدوهم، والمنسقون الإعلاميون ومساعدوهم والمشرفون الميدانيون والمراقبون والعدادون وبقية أفراد الفريق الوطني للتعداد.

تم تمويل طباعة هذه الوثيقة من الاتحاد الأوروبي. تجدر الإشارة إلى أن محتويات هذه الوثيقة من مسؤولية الجهاز المركزي للإحصاء الفلسطيني.

إلى كل هؤلاء نتقدم بخالص الشكر ونسجل اعتزازنا واعترافنا بجهودهم الخيرة لإنجاح التعداد الفلسطيني الثاني لعام 2007.



## فريق العمل

- إعداد التقرير  
رَبى القبج
  - تصميم الخرائط  
أمل جبر
  - تصميم جرافيكى  
أحمد سوالمة
  - تدقيق معايير النشر  
حنان جناجره
  - المراجعة الأولية  
محمود عبد الرحمن
  - المراجعة النهائية والإشراف العام  
محمود جرادات  
علا عوض
- القائم بأعمال رئيس الجهاز



## تقديم

التعداد العام للسكان والمساكن والمنشآت هو أحد أهم أركان عملية البناء الوطني، وهو متطلب أساسي لعمليات التخطيط الاجتماعي والاقتصادي، كما يمثل شكلاً من أشكال ممارسة السيادة الوطنية على الأرض. وتتفد معظم الدول تعدادات للسكان بصورة دورية كل عشر سنوات، بما يواكب درجة الاستقرار السكاني وحجم التغيرات في الخصائص المختلفة للسكان، ومدى توفر الإمكانيات المادية.

وإدراكاً لأهمية جسر الهوة القائمة بين متطلبات المجتمع المدني من البيانات السكانية والاجتماعية وبين الواقع القائم في الأراضي الفلسطينية، قام الجهاز بتنفيذ التعداد الثاني عام 2007 كاستحقاق قانوني وتنموي وإحصائي بعد تنفيذ التعداد الأول عام 1997، وذلك بفضل الجهود الجبارة لأعضاء الفريق الوطني، والدعم المتواصل الذي قدمته القيادة الفلسطينية.

يهدف التعداد العام للسكان والمساكن والمنشآت 2007 بصورة أساسية إلى إنجاز منظومة من البيانات ذات الجودة العالية والحديثة حول السكان والمساكن والمنشآت الاقتصادية والحيازات الزراعية، لاستخدامها لأغراض التخطيط واتخاذ القرارات التي تساهم في تحقيق التنمية المتوازنة والشاملة في كافة القطاعات التنموية.

وقد تم الالتزام في عمليات التخطيط والتنفيذ بتوفير الاحتياجات الوطنية، وبالتوصيات الدولية وتوصيات الأمم المتحدة حول المحتوى المعياري للتعداد. وقد توخينا في تنفيذ التعداد توفير بيانات كاملة حول حجم وتركيب وتوزيع وخصائص السكان الديمغرافية والاقتصادية والاجتماعية، وخصائص المساكن، وحجم وخصائص المنشآت الاقتصادية، وتوفير إطار للحيازات الزراعية في الأراضي الفلسطينية.

من شأن الحصول على هذه البيانات دعم وتقوية وتعزيز دور وفاعلية التخطيط على المستويات كافة. إضافة إلى تطوير وبناء المعايير الخاصة بالإحصاءات الاقتصادية والاجتماعية والسكانية، وتوحيد المفاهيم المتعلقة بهذه الخصائص.

وسعيًا من الجهاز لتوفير نتائج التعداد في أسرع وقت ممكن للمستخدمين، فقد بذل الفريق الوطني للتعداد كل جهد ممكن من أجل ذلك، حيث تمكنا من نشر النتائج الأولية للتعداد بعد خمس أسابيع من انتهاء الفعاليات الميدانية للتعداد وهذا يعتبر وقتاً قياسيًّا مقارنة بالدول الأخرى، كما تم إصدار التقرير التفصيلي حول المساكن وظروف السكن على مستوى الضفة الغربية، واستمراراً لهذا النهج يأتي هذا التقرير ضمن التقارير التفصيلية حول المساكن وظروف السكن على مستوى المحافظة.

يسر الجهاز والفريق الوطني للتعداد أن يقدم هذا التقرير والذي يتضمن النتائج النهائية لتعداد المساكن 2007 في محافظة الخليل. آمليْن أن يكون مرجعاً لكافة المخططين ومتخذي القرارات ورسمي السياسات في القطاعين العام والخاص ومؤسسات المجتمع المدني.

والله نسال أن يوفقنا لخدمة هذا الوطن

محمود جرادات  
المدير التنفيذي للتعداد

آب، 2009



## تنويه للمستخدمين

1. للحصول على معلومات حول المنهجية وجودة البيانات يمكن الرجوع إلى تقرير النتائج النهائية للتعداد- تقرير المساكن- الضفة الغربية والموجود على الرابط التالي:  
<http://www.pcbs.gov.ps/Census2007/DesktopDefault.aspx?tabID=4181&lang=ar-JO>
2. تستند بيانات السكان والمساكن إلى عدد السكان الذين تم عددهم فعلاً، والمقيمين في مساكن مأهولة بأسر خاصة ولا يشمل المساكن العامة والأفراد القاطنين فيها.
3. مجموع النسب المئوية في بعض الجداول قد لا يساوي 100% نتيجة التقريب.
4. تم استخدام رموز خاصة في جداول هذا التقرير، حيث ندرج دلالة هذه الرموز كآتي:  
(-) لا يوجد  
(0) اقل من 0.05%.





## قائمة المحتويات

الصفحة	الموضوع	
	شكر وتقدير	
	تقديم	
	تنويه للمستخدمين	
	قائمة المحتويات	
	قائمة الجداول	
	قائمة الأشكال البيانية	
<b>25</b>	<b>المفاهيم والمصطلحات</b>	<b>الفصل الأول:</b>
25	1.2 التقسيمات الجغرافية والإدارية والإحصائية	
26	2.2 تعاريف عامة	
27	3.2 التعاريف الأساسية لخصائص السكان	
30	4.2 التعاريف الأساسية لخصائص المساكن	
<b>35</b>	<b>النتائج الرئيسية</b>	<b>الفصل الثاني:</b>
35	1.3 عدد الغرف في المسكن	
35	2.3 المساكن المأهولة حسب نوع المسكن	
36	3.3 المساكن المأهولة حسب حيازة المسكن	
37	4.3 كثافة السكن	
37	5.3 المساكن المأهولة حسب المصدر الرئيسي للمياه	
37	6.3 المساكن المأهولة حسب الاتصال بالكهرباء	
37	7.3 المساكن المأهولة حسب الاتصال بالصرف الصحي	
38	8.3 المساكن المأهولة حسب المصدر الرئيسي للطاقة المستخدمة في الطبخ	
38	9.3 المساكن المأهولة حسب المصدر الرئيسي للطاقة المستخدمة في التدفئة	
39	10.3 توفر السلع المعمرة	
<b>41</b>	<b>الجداول</b>	



## قائمة الجداول

الصفحة	الجدول
43	جدول 1: مؤشرات مختارة لظروف السكن في محافظة الخليل حسب نوع التجمع 1997، 2007
44	جدول 2: المساكن المأهولة في محافظة الخليل حسب نوع التجمع وعدد الغرف في المسكن، 2007
45	جدول 3: المساكن المأهولة والأفراد في محافظة الخليل حسب نوع المسكن وعدد الغرف في المسكن ونوع التجمع، 2007
47	جدول 4: المساكن المأهولة والأفراد في محافظة الخليل حسب التجمع السكاني وعدد الغرف في المسكن، 2007
55	جدول 5: المساكن المأهولة والأفراد في محافظة الخليل حسب نوع التجمع وعدد الغرف المخصصة للنوم في المسكن، 2007
56	جدول 6: المساكن المأهولة والأفراد في محافظة الخليل حسب نوع المسكن والمصدر الرئيسي للمياه ونوع التجمع، 2007
58	جدول 7: المساكن المأهولة والأفراد في محافظة الخليل حسب التجمع السكاني والمصدر الرئيسي للمياه، 2007
66	جدول 8: المساكن المأهولة والأفراد في محافظة الخليل حسب نوع المسكن واتصال المسكن بالكهرباء ونوع التجمع، 2007
68	جدول 9: المساكن المأهولة والأفراد في محافظة الخليل حسب التجمع السكاني واتصال المسكن بالكهرباء، 2007
76	جدول 10: المساكن المأهولة والأفراد في محافظة الخليل حسب نوع المسكن واتصال المسكن بالصرف الصحي ونوع التجمع، 2007
78	جدول 11: المساكن المأهولة والأفراد في محافظة الخليل حسب التجمع السكاني واتصال المسكن بالصرف الصحي، 2007
86	جدول 12: المساكن المأهولة والأفراد في محافظة الخليل حسب نوع المسكن وتوفر مطبخ بالمسكن ونوع التجمع، 2007
88	جدول 13: المساكن المأهولة والأفراد في محافظة الخليل حسب التجمع السكاني وتوفر المطبخ بالمسكن، 2007
96	جدول 14: المساكن المأهولة والأفراد في محافظة الخليل حسب نوع المسكن وتوفر حمام بالمسكن ونوع التجمع، 2007
98	جدول 15: المساكن المأهولة والأفراد في محافظة الخليل حسب التجمع السكاني وتوفر حمام بالمسكن، 2007

الصفحة	الجدول
106	جدول 16: المساكن المأهولة والأفراد في محافظة الخليل حسب نوع المسكن وتوفر مرحاض بالمسكن ونوع التجمع، 2007
108	جدول 17: المساكن المأهولة والأفراد في محافظة الخليل حسب التجمع السكاني وتوفر مرحاض بالمسكن، 2007
116	جدول 18: المساكن المأهولة والأفراد في محافظة الخليل حسب نوع المسكن وحياسة المسكن ونوع التجمع، 2007
118	جدول 19: المساكن المأهولة والأفراد في محافظة الخليل حسب التجمع السكاني وحياسة المسكن، 2007
126	جدول 20: الأسر في محافظة الخليل حسب نوع المسكن ونوع الأسرة ونوع التجمع، 2007
128	جدول 21: الأسر في محافظة الخليل حسب عمر وجنس رب الأسرة ونوع المسكن ونوع التجمع، 2007
130	جدول 22: الأسر في محافظة الخليل حسب نوع المسكن والعلاقة بقوة العمل والجنس لرب الأسرة ونوع التجمع، 2007
132	جدول 23: الأسر في محافظة الخليل حسب المهنة والجنس لرب الأسرة ونوع المسكن، 2007
134	جدول 24: الأسر في محافظة الخليل حسب نوع المسكن وعدد الغرف في المسكن وحجم الأسرة، 2007
136	جدول 25: الأسر في محافظة الخليل حسب نوع المسكن وحياسة المسكن والمصدر الرئيسي للمياه واتصال المسكن بالصرف الصحي، 2007
138	جدول 26: الأسر والأفراد في محافظة الخليل حسب توفر السلع المعمرة لدى الأسرة وحجم الأسرة ونوع التجمع، 2007
146	جدول 27: الأسر الفلسطينية والأفراد في محافظة الخليل حسب حالة اللجوء لرب الأسرة وعدد الغرف في المسكن، 2007
147	جدول 28: الأسر في محافظة الخليل حسب كثافة السكن وعدد الغرف في المسكن ونوع التجمع، 2007
148	جدول 29: الأسر في محافظة الخليل حسب توفر السلع المعمرة وعدد الغرف في المسكن ونوع التجمع، 2007
150	جدول 30: الأسر في محافظة الخليل حسب كثافة السكن ونوع التجمع، 2007
151	جدول 31: الأسر في محافظة الخليل حسب توفر السلع المعمرة وكثافة السكن ونوع التجمع، 2007
153	جدول 32: الأسر في محافظة الخليل حسب حياسة المسكن وكثافة السكن ونوع التجمع، 2007
155	جدول 33: الأسر في محافظة الخليل حسب نوع المسكن وكثافة السكن ونوع التجمع، 2007
157	جدول 34: الأسر في محافظة الخليل حسب الحالة التعليمية لرب الأسرة وكثافة السكن ونوع التجمع، 2007

الصفحة	الجدول
159	جدول 35: الأسر في محافظة الخليل حسب المصدر الرئيسي للطاقة المستخدمة في الطبخ ونوع التجمع، 2007
160	جدول 36: الأسر في محافظة الخليل حسب المصدر الرئيسي للطاقة المستخدمة في التدفئة ونوع التجمع، 2007
161	جدول 37: الأسر في محافظة الخليل حسب توفر السلع المعمرة ونوع التجمع، 2007
162	جدول 38: الأسر في محافظة الخليل حسب نوع المسكن وتوفر السلع المعمرة ونوع التجمع، 2007
166	جدول 39: الأسر في محافظة الخليل حسب حيازة المسكن وتوفر السلع المعمرة ونوع التجمع، 2007
170	جدول 40: المساكن المأهولة في محافظة الخليل حسب الطريقة المستخدمة للتخلص من النفايات المنزلية ونوع التجمع، 2007
171	جدول 41: الأسر في محافظة الخليل حسب الحالة التعليمية لرب الأسرة ونوع المسكن ونوع التجمع، 2007
173	جدول 42: المساكن المأهولة في محافظة الخليل حسب نوع المسكن والطريقة المستخدمة للتخلص من النفايات المنزلية ونوع التجمع، 2007
174	جدول 43: المساكن المأهولة في محافظة الخليل حسب الحالة التعليمية لرب الأسرة والطريقة المستخدمة للتخلص من النفايات المنزلية ونوع التجمع، 2007
176	جدول 44: الأسر في محافظة الخليل حسب الطريقة المستخدمة للتخلص من النفايات المنزلية والعلاقة بقوة العمل والجنس لرب الأسرة ونوع التجمع، 2007
177	جدول 45: الأسر في محافظة الخليل حسب عدد وسائل تكنولوجيا المعلومات المتوفرة ونوع المسكن ونوع التجمع، 2007
181	جدول 46: الأسر في محافظة الخليل حسب عدد وسائل تكنولوجيا المعلومات المتوفرة وكثافة السكن ونوع التجمع، 2007



## قائمة الأشكال البيانية

الصفحة	الشكل
35	شكل 1: عدد المساكن المأهولة والأفراد في محافظة الخليل حسب السنة 1997، 2007 (بالألف)
36	شكل 2: التوزيع النسبي للمساكن المأهولة في محافظة الخليل حسب نوع المسكن، 2007
36	شكل 3: التوزيع النسبي للمساكن المأهولة في محافظة الخليل حسب حيازة المسكن، 2007
37	شكل 4: التوزيع النسبي للمساكن المأهولة في محافظة الخليل حسب الاتصال بالصرف الصحي، 2007
38	شكل 5: عدد المساكن المأهولة في محافظة الخليل حسب المصدر الرئيسي للطاقة المستخدمة في التدفئة، 2007
39	شكل 6: عدد الأسر في محافظة الخليل حسب توفر السلع المعمرة لدى الأسرة، 2007





## الفصل الأول

### المفاهيم والمصطلحات

استند التعداد الثاني لعام 2007 إلى مفهوم العد الواقعي (Defacto) وفقاً لتوصيات الأمم المتحدة، وذلك من أجل الاتساق مع التعداد الأول وضمان قابلية المقارنة، آخذين بعين الاعتبار نتائج المشاورات التي تمت مع المستخدمين الرئيسيين للبيانات. وتم تصميم تعريف محدد لكل متغير من المتغيرات التي تم الحصول على بياناتها من خلال هذا التعداد، بحيث كان التعريف متفقاً إلى حد ما مع التوصيات الدولية، مع الأخذ بالاعتبار تلبية الحاجات الخاصة بالمجتمع الفلسطيني. وفيما يلي أهم المصطلحات والمفاهيم المتعلقة بالبنود التي سيشار إليها في النتائج الأولية:

#### التعداد:

هو العملية الكلية لجمع وتصنيف ومعالجة وتحليل وتقييم ونشر وتوفير البيانات الإحصائية عن أعداد السكان وتوزيعهم حسب الخصائص الديمغرافية والاجتماعية والاقتصادية الأساسية في فترة مرجعية محددة، ولجميع الأشخاص داخل حدود الدولة وللمواطنين المتواجدين خارج حدود الدولة بصفة مؤقتة.

#### 1.2 التقسيمات الجغرافية والإدارية والإحصائية

تنقسم الأراضي الفلسطينية إدارياً إلى (16) محافظة، وتعتبر المحافظة أعلى مستوى في الهيكل الإداري من التقسيمات الإدارية في الأراضي الفلسطينية، بحيث تضم المحافظة الواحدة العديد من التجمعات السكانية، ويبلغ عددها 11 محافظة في الضفة الغربية و5 محافظات في قطاع غزة وهي كما يلي:

1. الضفة الغربية: وتشمل محافظات جنين وطوباس وطولكرم ونابلس وقلقيلية وسلفيت ورام الله والبيرة وأريحا والأغوار والقدس وبيت لحم والخليل.
2. قطاع غزة: ويشمل محافظات شمال غزة وغزة ودير البلح وخانيونس ورفح.

#### وفيما يلي أهم التعاريف للتقسيمات الإدارية والجغرافية والإحصائية

##### التجمع السكاني:

مساحة (مكان) من سطح الأرض مأهولة بالسكان بشكل دائم ولها سلطة إدارية رسمية، أو أي مساحة (مكان) من سطح الأرض مأهولة بالسكان بشكل دائم ومنفصلة جغرافياً عن أي تجمع مجاور لها ومُعترف بها عرفياً وليس لها سلطة إدارية مستقلة.

##### نوع التجمع:

صنفت التجمعات السكانية إلى ثلاثة أصناف وهي: حضر، ريف، مخيمات

**الحضر:** هو كل تجمع يبلغ عدد سكانه 10,000 نسمة أو أكثر، وجميع مراكز المحافظات بغض النظر عن حجمها، وجميع التجمعات التي يبلغ عدد سكانها ما بين 4,000 – 9,999 نسمة شريطة أن يتوفر فيها أربعة عناصر من العناصر التالية على الأقل: (شبكة كهرباء عامة، وشبكة مياه عامة، ومكتب بريد، ومركز صحي بدوام كامل لطبيب طيلة أيام الأسبوع، ومدرسة ثانوية تمنح شهادة الثانوية العامة).

**الريف:** وهو كل تجمع يقل عدد سكانه عن 4,000 نسمة، وكل تجمع يبلغ عدد سكانه ما بين 4,000-9,999 نسمة دون أن تتوفر فيه أربعة عناصر من الخدمات المذكورة أعلاه.  
**المخيم:** وهو كافة التجمعات التي يطلق عليها اسم مخيم، ويدار من قبل وكالة الغوث الدولية.

#### **منطقة العد:**

منطقة العد هي المنطقة الجغرافية المحددة على الخرائط، والتي يتم تحديدها على الطبيعة بحدود واضحة المعالم (شوارع، طرق، ممرات، حدود إدارية) لتكون مجال عمل عداد واحد عادة، وقد تكون تجمعا صغيرا أو جزءاً من تجمع سكاني كبير. وتضم كل منطقة حوالي 150 وحدة سكنية باستثناء التجمعات الصغيرة والتي تضم أقل من 150 وحدة سكنية، فقد اعتبرت منطقة عد، بغض النظر عن عدد الوحدات السكنية.

## **2.2 تعاريف عامة**

### **تعداد المساكن:**

هو العملية الكلية لجمع وتصنيف ومعالجة وتحليل وتقييم ونشر وتوفير البيانات الإحصائية عن أعداد المساكن وتوزيعها حسب خصائص المساكن في فترة مرجعية معينة لجميع الوحدات السكنية داخل الدولة.

### **الوحدة السكنية:**

هو مبنى أو جزء من مبنى معد لسكن أسرة واحدة، وله باب أو مدخل مستقل أو أكثر من مدخل يؤدي إلى الطريق أو الممر العام دون المرور في وحدة سكنية أخرى.

### **المسكن العام:**

هو مكان مخصص لإقامة مجموعة من الأفراد يتواجدون به للانفتاح بخدمة يقدمها المسكن العام أو لأسباب أخرى. وقد يشغل المسكن العام مبنى أو أكثر أو وحدة سكنية أو أكثر داخل مبنى، ويدخل ضمن المساكن العامة الفنادق والبنسيونات، دور العجزة والأيتام، ومصحات الأمراض النفسية، ومساكن الطلبة الجماعية، سجون الدولة، أماكن إقامة الراهبات والرهبان في الأديرة والكنائس (الذين ليس لهم أسر يقيمون معها عادة).

### **الأسرة:**

فرد أو مجموعة أفراد تربطهم أو لا تربطهم صلة قرابة، ويقومون في مسكن واحد، ويشتركون في المأكل أو في أي وجه متعلق بترتيبات المعيشة.

### **وتقسم الأسر التي تم عدّها إلى:**

1. أسرة خاصة: هي الأسرة التي ينطبق عليها تعريف الأسرة السابق الذكر.
2. مسكن عام (أسرة جماعية): وهي الأسر التي تم عدّها في الأماكن التي ينطبق عليها تعريف المسكن العام السابق الذكر وتسمى أيضا أسر المؤسسات.

### **الأسرة الفلسطينية:**

هي الأسرة الخاصة التي تكون فيها جنسية رب الأسرة فلسطيني. أما الأسرة غير الفلسطينية فهي الأسرة التي تكون فيها جنسية رب الأسرة غير فلسطيني بغض النظر عن جنسية باقي الأفراد.

## أنواع الأسر الخاصة:

تقسم الأسر الخاصة (المعيشية) حسب تركيبها الأسري إلى الأنواع التالية:

1. أسرة من فرد واحد: وهي الأسرة التي تتكون من شخص واحد فقط.
2. أسرة نووية (الأسرة النووية): وهي الأسر المعيشية التي تتكون كافةً من نواة أسرية واحدة، وتتشكل من أسرة مؤلفة من زوجين فقط أو من زوجين مع ابن أو ابنة (بالدم فقط وليس بالتبني) أو أكثر أو أب (رب الأسرة) لديه ابن أو ابنة أو أكثر أو أم (رب الأسرة) لديها ابن أو ابنة أو أكثر، مع عدم وجود أي شخص من الأقرباء الآخرين أو من غيرهم.
3. أسرة ممتدة: هي الأسر المكونة من أسره نووية أو أكثر مع وجود أفراد آخرين يعيشون معهم وتربطهم علاقة بتلك الأسرة.
4. أسرة مركبة: هي الأسرة المكونة من أسرة نووية أو أكثر مع وجود فرد أو أفراد يعيشون معها ولا تربطهم علاقة قرابة بهذه الأسرة.

## رب الأسرة

هو الشخص المقيم إقامة معتادة مع الأسرة، والذي عرف بأنه يحمل هذه الصفة من قبل باقي أفراد الأسرة، وعادة ما يكون هذا الشخص صاحب السلطة والمسؤول عن تدبير الشؤون الاقتصادية للأسرة وقد يشاركه الآخرون في ذلك، وقد يكون رب الأسرة ذكراً أو أنثى.

## 3.2 التعاريف الأساسية لخصائص السكان

### حالة اللجوء:

حالة اللجوء خاصة بالفلسطينيين الذين هجروا من الأراضي الفلسطينية التي احتلتها إسرائيل عام 1948 وتشمل أبناء الذكور منهم وأحفادهم.

تصنف إلى:

1. لاجئ مسجل: إذا كان الفرد لاجئاً وله اسم مسجل في بطاقة التسجيل (المؤن) الصادرة عن وكالة الغوث.
2. لاجئ غير مسجل: إذا كان الفرد لاجئاً إلا أنه غير مسجل في بطاقة وكالة الغوث (المؤن) لأي سبب كان.
3. ليس لاجئاً: هو كل فلسطيني ليس لاجئاً مسجلاً أو لاجئاً غير مسجل.

### الجنس:

ويصنف الجنس إلى ذكر أو أنثى.

### العمر بالسنوات الكاملة:

يعرف العمر على أنه الفترة الزمنية بين تاريخ الميلاد ولحظة الإسناد الزمني للتعداد معبراً عنه بالسنوات الكاملة.

### المشتغل:

هو الفرد الذي يباشر شغلاً أو عملاً معيناً منتجاً ولو لساعة واحدة خلال فترة الإسناد الزمني سواء كان لحسابه أو لحساب الغير بأجر أو دون أجر أو في مصلحة العائلة. ويصنف المشتغلون حسب عدد ساعات العمل الأسبوعية إلى مشتغلون من (1-14) ساعة، ومشتغلون (15-34) ساعة، ومشتغلون 35 ساعة فأكثر.

## العلاقة بقوة العمل:

هي حالة الفرد العملية من حيث كونه داخل أو خارج القوة العاملة وتصنف كالتالي:

1. **مشتغل من 1-14 ساعة:** هو الفرد الذي عمره (7 سنوات فأكثر) وينطبق عليه مفهوم العمل ويعمل عادة من 1-14 ساعة في الأسبوع.
2. **مشتغل من 15-34 ساعة:** هو الفرد الذي عمره (7 سنوات فأكثر) وينطبق عليه مفهوم العمل ويعمل عادة من 15-34 ساعة في الأسبوع.
3. **مشتغل 35 ساعة فأكثر:** هو الفرد الذي عمره (7 سنوات أكثر) وينطبق عليه مفهوم العمل ويعمل عادة 35 ساعة فأكثر في الأسبوع.

## لا يعمل ويريد العمل - سبق له العمل:

4. **بحث عن عمل الأسبوع الماضي:** الفرد الذي عمره (7 سنوات فأكثر) ولديه الرغبة في العمل أو الحاجة له وبحث عنه في الأسبوع الماضي بشكل جاد باتباعه أحد طرق البحث عن العمل وهي التسجيل في مكاتب الاستخدام، أو التسجيل في نقابة العاملين، أو مراجعة الأصدقاء أو الأقارب، أو مراجعة شخصية لاماكن العمل، أو قراءة الجريدة بهدف الحصول على فرصة عمل، أو بحث عن مبنى أو ارض أو آلات أو أجهزة بغرض إنشاء مشروع خاص، أو تدبير موارد مالية. مع ملاحظة أن هذه الفئة هي الفئة التي عملت في السابق لمدة أسبوعين بشكل متواصل.

5. **لم يبحث عن عمل بسبب اليأس:** هو الفرد الذي عمره (7 سنوات فأكثر) وكان يعمل في السابق ولكنه خلال أسبوع الإسناد الزمني لم يعمل ولو لساعة واحدة ولم يبحث عن عمل ولديه الرغبة في العمل أو الحاجة له وبحث عنه سابقا ولكنه لم يستطع إيجاده وليس له إيراد ولهذا لم يستمر في البحث عن عمل خلال فترة الإسناد بسبب يأسه من إيجاد عمل.

## لا يعمل ويريد العمل - لم يسبق له العمل:

6. **بحث عن عمل في الأسبوع الماضي:** هو الفرد الذي عمره (7 سنوات فأكثر) لم يسبق له العمل خلال أي فترة سابقة ولم يعمل ولو لساعة واحدة خلال فترة الإسناد ولديه الرغبة في العمل أو الحاجة له وبحث عنه في الأسبوع الماضي بشكل جاد باتباعه أحد طرق البحث عن العمل وهي التسجيل في مكاتب الاستخدام، أو التسجيل في نقابة العاملين، أو مراجعة الأصدقاء أو الأقارب، أو مراجعة شخصية لاماكن العمل، أو قراءة الجريدة بهدف الحصول على فرصة عمل، أو بحث عن مبنى أو ارض أو آلات أو أجهزة بغرض إنشاء مشروع خاص، أو تدبير موارد مالية.

7. **لم يبحث عن عمل بسبب اليأس:** هو الفرد الذي عمره (7 سنوات فأكثر) الذي لم يعمل طوال حياته بأي نوع من العمل، ولم يعمل ولو لساعة واحدة خلال فترة الإسناد الزمني ولم يبحث عن عمل، لديه الرغبة في العمل أو الحاجة له وبحث عنه سابقا ولكنه لم يستطع إيجاده وليس له إيراد ولهذا لم يستمر في البحث عن عمل خلال فترة الإسناد بسبب يأسه من إيجاد عمل.

## لا يعمل ولا يريد العمل:

الأفراد الذي أعمارهم (7 سنوات فأكثر) ولا ينطبق عليهم مفهوم العاملين أو العاطلين عن العمل، ويتم تصنيفهم خارج القوى العاملة، بمعنى أن هذا الفرد لم يعمل ولو لساعة واحدة خلال فترة الإسناد الزمني، ولم يبحث عن عمل ولا يرغب في العمل ويندرج تحت هذا التعريف:

8. التفرغ للدراسة/التدريب: هو الفرد الذي عمره (7 سنوات فأكثر) والذي يواظب على دراسة منتظمة بهدف الحصول على مؤهل علمي وغير مرتبط بعمل معين خلال فترة الإسناد، وتجدر الإشارة هنا إلى أن الأعمال المنزلية والهوايات لا تدخل ضمن العمل.

9. التفرغ لأعمال المنزل: هو الفرد (ذكر أو أنثى) الذي عمره (7 سنوات فأكثر) غير المشتغل والقادر على العمل ولا يبحث عنه وغير المنتظم في دراسة معينة ويقوم بأعمال المنزل بهدف خدمة الأسرة ولا يشمل ذلك خدمة بيوت الغير مقابل أجر نقدي أو عيني إذ أن هذا النوع من الخدمة يعتبر ضمن العمل.

10. العجز/كبر السن/مرض: هو الفرد الذي عمره (7 سنوات فأكثر) والذي لا يمكنه مباشرة أي نوع من العمل بسبب إصابته بمرض مزمن أو بسبب أية إعاقة، وتشمل هذه الفئة أيضاً جميع الأفراد غير القادرين على العمل بسبب تقدمهم في السن.

11. وجود إيراد/المتقاعد: إذا كان الفرد قادراً على العمل ولكنه لا يعمل ولا يرغب في العمل ولا يبحث عنه وذلك لوجود إيراد له من عقارات، أو من التقاعد.....الخ.

12. أخرى: تشمل أي فرد لم ينطبق عليه جميع ما ذكر سابقاً مثل، المسجون، أو الفرد القادر على العمل إلا أنه لا يرغب به ولا يبحث عنه وليس له إيراد من جهة أخرى مثل الأبناء والبنات غير الملتحقين بالمدارس ولا تنطبق عليهم أي حالة مما سبق.

## المهنة الرئيسية:

المقصود بالمهنة الرئيسية هي الحرفة أو نوع العمل الذي يباشره الفرد إذا كان مشغولاً أو الذي باشره سابقاً إذا كان متعطلاً سبق له العمل، والمقصود بالمهنة الرئيسية هي المهنة التي يقضي فيها المشتغل أكثر من نصف وقت العمل أو الأكثر تكراراً والأكثر ثباتاً خلال الأشهر الثلاثة السابقة لليلة العد.

## المستوى التعليمي:

هو أعلى مؤهل أتمه الفرد بنجاح. ويستوفى هذا السؤال للأفراد الذين أعمارهم 10 سنوات فأكثر. ويصنفون كالتالي: أمي: إذا كان الفرد لا يستطيع القراءة والكتابة معاً بأي لغة كانت ولم يحصل على أي شهادة من التعليم النظامي. ملم: إذا كان الفرد يستطيع القراءة والكتابة دون إنهاء أي مرحلة من المراحل التعليمية المذكورة بحيث يمكنه قراءة وكتابة جملة بسيطة.

أعلى مؤهل أتمه الفرد بنجاح: إذا كان الفرد حاصلاً على مؤهل دراسي مثل الابتدائية، الإعدادية، ثانوي، دبلوم متوسط، بكالوريوس، دبلوم عالي، ماجستير، دكتوراه، بشرط أن يكون قد أتمها بنجاح. ويعتبر مؤهل كل من أنهى الصف السادس بنجاح من المرحلة الأساسية (ابتدائي) وكل من أنهى الصف التاسع بنجاح من المرحلة الأساسية (إعدادي) وكل من أنهى امتحان الثانوية العامة (التوجيهي) بنجاح من المرحلة الثانوية (ثانوي) وإذا كان الفرد ملتحقاً حالياً في المرحلة الابتدائية وعمره (10) سنوات فأكثر يعتبر (ملم).

## 4.2 التعاريف الأساسية لخصائص المساكن

### نوع المسكن:

يقصد بنوع المسكن الشكل الهندسي أو المعماري للمسكن. والذي قد يكون فيلا، أو دار، أو شقة، أو غرفة مستقلة، أو أي شكل آخر. مثل (براكية أو خيمة...الخ).

1. **فيلا:** مبنى قائم بذاته مشيد من الحجر النظيف عادة، ومعد أصلاً لسكن أسرة واحدة عادة، ويتكون من طابق واحد بجناحين أو من طابقين أو أكثر، يصل بينهما درج داخلي، ويخصص أحد الأجنحة في حالة الطابق الواحد أو الطابق الثاني للنوم، والجناح الآخر أو الطابق الأرضي للاستقبال والمطبخ والخدمات بمختلف أنواعها، كما يتوفر في الغالب للفيلا حديقة تحيط بها بغض النظر عن مساحتها بالإضافة إلى سور يحيط بها من الخارج، وكراج للسيارة كما يغطي السطح العلوي للفيلا بمادة القرميد على الأغلب، ويمكن أن يوجد ضمن حدود الفيلا أحد المباني أو الملاحق ويكون من مكوناتها.

2. **دار:** مبنى معد أصلاً لسكن أسرة واحدة، ويمثل البناء التقليدي في فلسطين، وقد تتكون الدار من طابق واحد أو طابقين تستغلها أسرة واحدة.

3. **شقة:** هي جزء من دار أو عمارة تتكون من غرفة أو أكثر مع المرافق من مطبخ وحمام ومرحاض، ويقفل عليها جميعاً باب خارجي وهي معدة لسكن أسرة واحدة، ويمكن الوصول إليها عن طريق درج أو ممر يؤدي إلى الطريق العام.

4. **غرفة مستقلة:** هي غرفة قائمة بذاتها ليس بها مرافق بل تشترك عادة مع غيرها من الغرف في المرافق (مطبخ، حمام، مرحاض) وهي معدة أصلاً للسكن. وتوجد عادة على أسطح المباني أو بالفناء، وتكون جزءاً من دار أو فوق أسطح العمارات.

5. **خيمة:** مبنى قائم بذاته مصنوع من القماش أو الوبر أو الشعر وعادة ما توجد في التجمعات البدوية.

6. **براكية:** هي مبنى قائم بذاته، تتكون من غرفة واحدة أو أكثر وتكون المادة الغالبة للجدران الخارجية والسطح من الزنك (الصاج) أو التلك أو الاسبست ولا يتم حصرها إلا إذا كانت مشغولة.

7. **أخرى:** وحدات سكنية لا يمكن تصنيفها كأحد الأنواع السابقة، مثل الأكواخ والكهوف والمغارات والأكشاك بشرط أن تكون مشغولة بسكن أو عمل وقت التعداد.

### حيازة المسكن:

يمثل كيفية حيازة الأسرة للمسكن وتكون إحدى الحالات الآتية:

1. **ملك:** إذا كان المسكن ملكاً للأسرة أو لأحد أفرادها الذين يقيمون بالمسكن عادة.
2. **مستأجر غير مفروش:** إذا كان المسكن مستأجراً دون أثاث مقابل إيجار يتم دفعه شهرياً أو كل مدة معينة.
3. **مستأجر مفروش:** إذا كان المسكن مستأجراً مع الأثاث والتجهيزات.
4. **دون مقابل:** في حالة حيازة المسكن دون دفع أي مبالغ كأن يكون المالك أب أو أم أو أحد أقارب رب الأسرة أو أحد أفرادها الذين لا يقيمون بالمسكن أو مقدماً من جهة أخرى دون مقابل.
5. **مقابل عمل:** إذا كان المسكن مقدماً للأسرة نتيجة علاقة عمل تربط أحد أفراد الأسرة بجهة العمل دون دفع إيجار، وسواء كانت هذه الجهة تملك المسكن أو تقوم هي بدفع الإيجار للمالك الأصلي.
6. **أخرى:** في حالة حيازة الأسرة للمسكن بأي وسيلة أخرى غير الحالات السابقة.

### الغرفة:

هي أية مساحة تساوي أو تزيد عن (4) م<sup>2</sup> (أربعة أمتار مربعة فأكثر) محاطة بجدران وسقف يسهل عزل المستخدمين لها عن الآخرين، وتعتبر الشرفات (الفرندات) المقززة غرفة إذا كانت مساحتها مساوية أو تزيد عن أربعة أمتار مربعة ومستخدمة لأي غرض من الأغراض المعيشية، وتعتبر الصالة غرفة، ولا يعتبر من ضمن الغرف كل من المطبخ والحمام والمرحاض والممرات. كما لا يعتبر من الغرف تلك المخصصة للحيوانات والدواجن وكذلك الغرف المستخدمة للعمل فقط.

### غرفة النوم:

هي أي مساحة تساوي أو تزيد عن (4) م<sup>2</sup> (أربعة أمتار مربعة فأكثر)، محاطة بجدران وسقف ويسهل عزل المستخدمين لها عن الآخرين، مستخدمة لنوم شخص واحد أو أكثر من أفراد الأسرة. وتعتبر الشرفات (الفرندات) المقززة غرف نوم إذا كانت مساحتها مساوية أو تزيد عن أربعة أمتار مربعة، ومستخدمة لغرض النوم.

### المصدر الرئيسي للمياه:

وهو المصدر الأكثر استخداماً من قبل الأسرة للأغراض المختلفة، وتكون إحدى الحالات الآتية:

1. شبكة مياه عامة محلية: هي شبكة من الأنابيب الرئيسية والفرعية تنتشر في التجمع السكاني لغرض توزيع وتوصيل المياه الصالحة للشرب إلى التجمع، وتشرف عليها سلطة محلية فلسطينية.
2. شركة مياه إسرائيلية (ميكروت): هي شبكة من الأنابيب الرئيسية والفرعية تنتشر في التجمع السكاني لغرض توزيع وتوصيل المياه الصالحة للشرب إلى التجمع، وتشرف عليها سلطة إسرائيلية.
3. آبار جمع مياه الأمطار: هي الآبار التي يتم حفرها وتبطينها بغرض تجميع وتخزين مياه الأمطار فيها.
4. ينابيع: الينابيع هو ماء متدفق من أحد مسارب المياه الجوفية عند التقاء الطبقة الحاملة للماء مع سطح الأرض، وهناك ينابيع دائمة التدفق يستمر تدفقها على مدار السنة، وأخرى موسمية حيث تنفجر في فصل الشتاء فقط.
5. صهاريج (تنكات): استخدام المياه من خلال سيارات نقل المياه.
6. أخرى: إذا كان المصدر الرئيسي للمياه غير ما ذكر أعلاه.

### الاتصال بالكهرباء:

يوضح مدى اتصال المسكن بالكهرباء وقد صنفت على النحو الآتي:

1. شبكة عامة: وهي عبارة عن التمديدات والتوصيلات الكهربائية والتي تنتشر في التجمعات السكانية وتغطي كل أو غالبية مساكن التجمع وهي خاصة بشركات الكهرباء أو السلطات المحلية (البلدية أو القروية).
2. مولد خاص: جهاز يستخدم لتوليد الطاقة الكهربائية وتزويد المساكن بها ويكون مملوك لصاحب المسكن أو مجموعة من الأفراد.
3. لا يوجد: في حالة عدم توفر الوسائل السابقة الذكر للكهرباء.

## الاتصال بالصرف الصحي:

يوضح مدى اتصال المسكن بالشبكة العامة للصرف الصحي، ويكون إحدى الحالات الآتية:

1. **شبكة عامة:** الشبكة العامة للصرف الصحي التابعة لمجالس البلديات أو أي هيئة أخرى وهو نظام من أجهزة الجمع وخطوط الأنابيب والموصلات والمضخات يستخدم لإخلاء المياه المستعملة (مياه الأمطار، المياه المنزلية، وغيرها من المياه المستعملة) ونقلها من مواقع إنتاجها إما إلى محطة بلدية لمعالجة مياه المجاري أو إلى موقع حيث يتم تصريف المياه المستعملة إلى مياه سطحية.
2. **حفرة امتصاصية:** هي بئر أو حفرة يخزن بها الغائط البشري أو قاذورات أخرى، وتعتبر صماء فإذا كانت دون جدران أو بجران مسامية (امتصاصية)، بمعنى أن المياه العادمة تتسرب إلى جوف الأرض سواء من الجوانب أو من قاع الحفرة أو من كليهما فتدعى في هذه الحالة حفرة امتصاصية.
3. **حفرة صماء:** هي بئر أو حفرة يخزن بها الغائط البشري أو قاذورات أخرى، فإذا كانت الحفرة ذات جدران إسمنتية أو أية مادة أخرى عازلة تماما، ولا تسمح بنفاذ المياه العادمة من أي جهة.
4. **لا يوجد:** في حالة عدم توفر الوسائل السابقة الذكر للصرف الصحي.

## توفر مطبخ:

المطبخ هو غرفة مخصصة لإعداد الطعام ولها أربعة جدران وسقف، ويصنف إلى:

1. **مطبخ متصل بالمياه:** وذلك في حالة وجود حنفية للمياه داخل المطبخ.
2. **مطبخ غير متصل بالمياه:** وذلك في حالة عدم وجود حنفية للمياه داخل المطبخ.
3. **لا يوجد:** وذلك في حالة عدم وجود مطبخ بالمسكن.

## توفر حمام:

الحمام هو غرفة مخصصة للاستحمام ولها باب يمكن إغلاقه، ويكون إحدى الحالات التالية:

1. **حمام متصل بالمياه:** وذلك في حالة وجود حمام متصل بالمياه، أو وجود حنفية للمياه داخل الحمام.
2. **حمام غير متصل بالمياه:** وذلك في حالة وجود حمام إلا أنه غير متصل بالمياه.
3. **لا يوجد:** وذلك في حالة عدم وجود حمام بالمسكن.

## توفر مرحاض:

المرحاض هو مكان مخصص لقضاء الحاجة وله باب يمكن إغلاقه، ويكون إحدى الحالات التالية:

1. **مرحاض متصل بالمياه:** وذلك في حالة وجود مرحاض متصل بالمياه، أو وجود حنفية للمياه داخل المرحاض.
2. **مرحاض غير متصل بالمياه:** وذلك في حالة وجود مرحاض إلا أنه غير متصل بالمياه.
3. **لا يوجد:** وذلك في حالة عدم وجود مرحاض مستقل بالمسكن.

## المصدر الرئيسي للطاقة المستخدمة في الطبخ:

هي الطاقة المستخدمة من قبل السكان للأغراض المنزلية في عملية الطبخ، وفي حالة استخدام أكثر من مصدر تم اختيار المصدر الأكثر استخداماً.

وقد يكون مصدر الطاقة المستخدمة في الطبخ كالتالي: (1) غاز، (2) كاز، (3) كهرباء، (4) حطب، (5) أخرى.



### المصدر الرئيسي للطاقة المستخدمة في التدفئة:

هي الطاقة المستهلكة من قبل السكان للأغراض المنزلية في عملية التدفئة، وفي حالة استخدام أكثر من مصدر تم اختيار المصدر الأكثر استخداماً.

وقد يكون مصدر الطاقة المستخدمة في التدفئة كالتالي: في حالة عدم استخدام التدفئة في الأسرة يوضع الرقم (0) لا يوجد، (1) غاز، (2) كاز، (3) كهرباء، (4) حطب، (5) فحم، (6) سولار، (7) أخرى.

### كثافة السكن (عدد الأفراد في الغرفة):

وهي عدد الأفراد في الغرفة، وتحسب بقسمة عدد أفراد الأسرة الذين يسكنون في الوحدة السكنية على عدد الغرف التي يسكن فيها أفراد الأسرة.

### متوسط كثافة السكن:

يمثل متوسط عدد الأفراد للغرفة الواحدة، ويحسب بقسمة مجموع الأفراد لفئة معينة على مجموع عدد الغرف التي يشغلها الأفراد في هذه الأسر ويعتبر هذا المتوسط أحد مقاييس الكثافة السكنية.

### التخلص من النفايات الصلبة:

التخلص أو الإلقاء النهائي للقمامة التي لا تستخلص أو لا يعاد تدويرها.

### توفر السلع المعمرة لدى الأسرة:

وهو توفر بعض السلع التي تدوم طويلاً لدى الأسرة وهي:

سيارة خصوصية وهي السيارات المخصصة للاستخدام الخاص للأسرة، وثلاجة كهربائية، وسخان شمسي، وتدفئة مركزية، ومكتبة منزلية (توفر 10 كتب غير مدرسية على الأقل تستخدم لتنمية الجوانب الثقافية أو الدينية...الخ)، وطباخ غاز، وغسالة ملابس، وتلفزيون، وفيديو، وكمبيوتر، وصحن لاقط (ستلايت)...الخ.

### تكنولوجيا المعلومات والاتصالات:

وصف أدوات وطرق التنفيذ لوسائل تكنولوجيا المعلومات، والقيام بعمليات استرجاع البيانات، وتخزينها، وتنظيمها، وأساليب معالجتها وإنتاجها. كذلك وصف وسائل عرض المعلومات وتبادلها من خلال الطرق الإلكترونية واليدوية.

### الإنترنت:

الشبكة العالمية التي تربط عدة آلاف من الشبكات وملايين أجهزة الحاسوب المختلفة الأنواع والأحجام في العالم، وهي وسيلة للتواصل وتبادل المعلومات بين مختلف الأفراد والمؤسسات. ويمكن النفاذ لخدمة الإنترنت بعدة طرق منها الاتصال الهاتفي، والنطاق العريض والخط الرقمي والبريد الإلكتروني.

### استخدام الإنترنت:

عرف استخدام الإنترنت لأغراض التعداد بأنه القيام بالاستخدامات الأساسية مثل: الدخول إلى المواقع، قراءة الصحف، تنزيل الملفات أو البرامج من الشبكة. على أن يكون الاستخدام للإنترنت خلال الثلاث أشهر الأخيرة، سواء خارج البيت أو داخله.



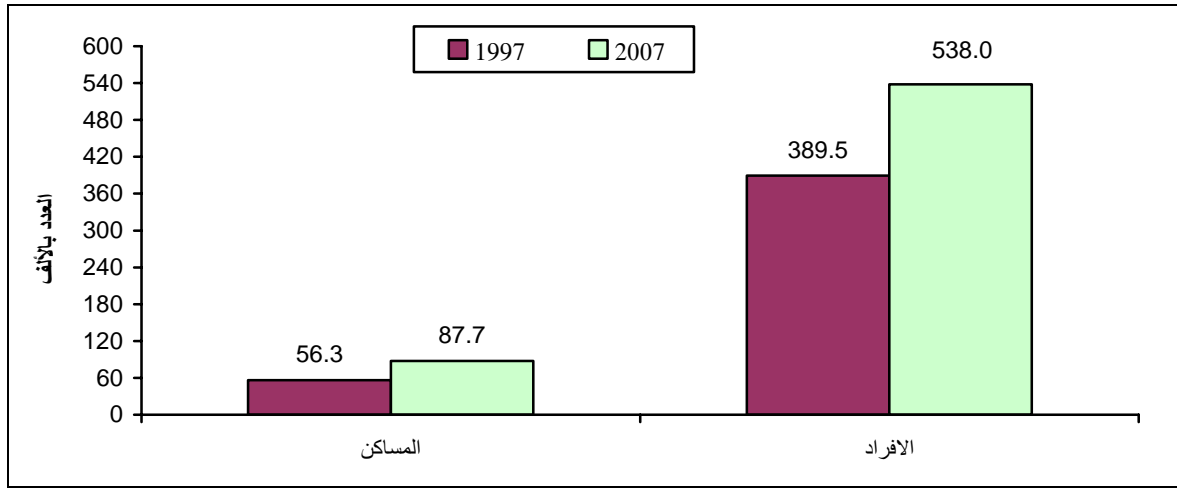
## الفصل الثاني

### النتائج الرئيسية

تشير النتائج النهائية للتعداد العام للسكان والمساكن في محافظة الخليل والذي تم خلال الفترة 1/12/2007 - 16/12/2007 إلى أن عدد المساكن المأهولة في محافظة الخليل قد بلغ 87,645 مسكناً، بما نسبته 21.2% من المساكن المأهولة في الضفة الغربية، وبنسبة 55.7% عن تعداد عام 1997.

من ناحية أخرى بينت نتائج التعداد أن عدد الأفراد في مساكن محافظة الخليل بلغ 538,004 فرداً، بزيادة مقدارها 38.1% عن تعداد عام 1997.

شكل 1: عدد المساكن المأهولة والأفراد في محافظة الخليل حسب السنة 1997، 2007 (بالآلاف)



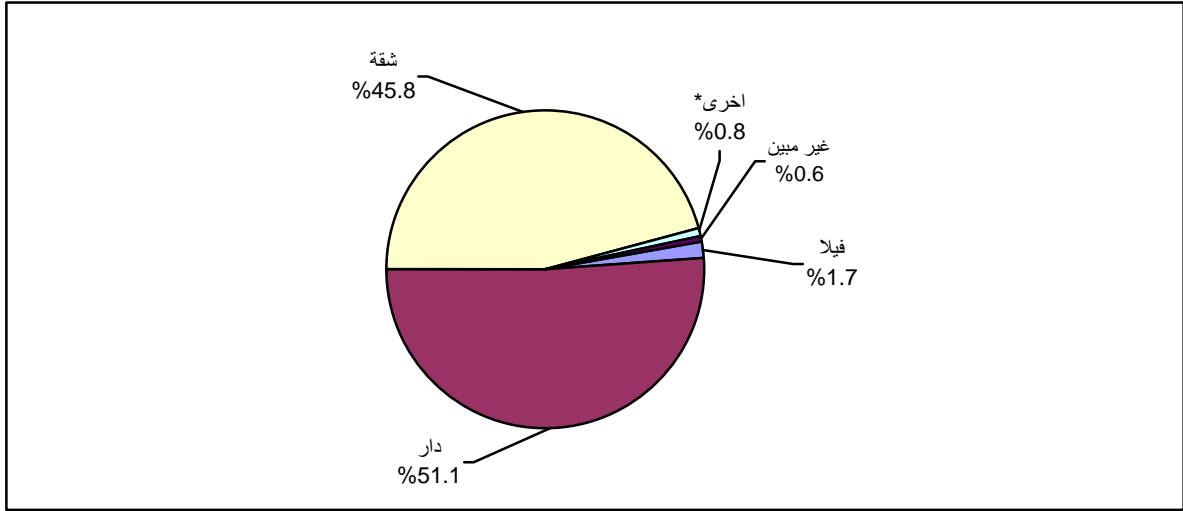
### 1.3 عدد الغرف في المسكن

تشير النتائج النهائية إلى أن متوسط عدد الغرف في المسكن في محافظة الخليل هو 3.4 غرفة، حيث يتوزع هذا المعدل بواقع 3.4 غرفة في حضر ومخيمات المحافظة، وينخفض إلى 3.2 غرفة في الريف، وتشير بيانات التعداد إلى أن 22.8% من مساكن محافظة الخليل تحتوي على 1-2 غرفة، حيث تتوزع هذه النسبة بواقع 21.8% في حضر المحافظة، وترتفع إلى 22.5% في المخيمات وإلى 30.3% في الريف.

### 2.3 المساكن المأهولة حسب نوع المسكن

أظهرت النتائج أن 51.1% من إجمالي المساكن المأهولة في محافظة الخليل هي على شكل دار، و45.8% من إجمالي المساكن المأهولة في المحافظة نوعه شقة، و1.7% من مساكن المحافظة فيلا، وعلى مستوى نوع التجمع أشارت بيانات التعداد إلى أن نسبة المساكن المأهولة على شكل دار في حضر المحافظة 49.7% مقابل 65.5% في الريف وتنخفض إلى 37.9% في المخيمات، بينما نسبة المساكن على شكل شقة بلغت أعلى نسبة في مخيمات المحافظة حيث بلغت 59.8% مقابل 47.6% في الحضر، وفي ريف المحافظة بلغت نسبة الشقة 28.7% من المساكن المأهولة.

شكل 2: التوزيع النسبي للمساكن المأهولة في محافظة الخليل حسب نوع المسكن، 2007

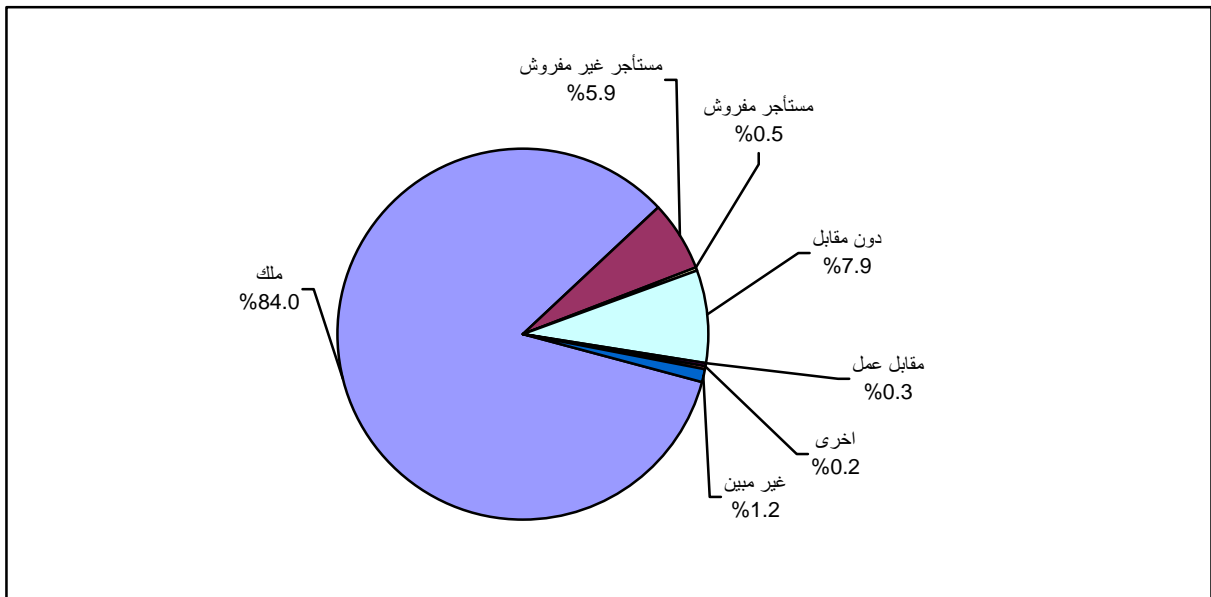


\*أخرى تشمل (غرفة مستقلة، خيمة، براكية، أخرى)

### 3.3 المساكن المأهولة حسب حيازة المسكن

أظهرت نتائج التعداد أن النسبة الغالبة من المساكن المأهولة في محافظة الخليل هي مساكن تعود ملكيتها لأحد أفراد الأسرة حيث بلغ عددها 73,613 مسكناً وتشكل ما نسبته 84.0% من إجمالي عدد المساكن المأهولة، وعدد المساكن المأهولة التي حيازتها مستأجرة غير مفروشة بلغت 5,185 مسكناً أي ما نسبته 5.9%، وعدد المساكن المأهولة والتي حيازتها مستأجرة مفروشة بلغت 466 مسكناً بما نسبته 0.5%، والمساكن المأهولة والتي حيازتها دون مقابل 6,919 مسكناً وبنسبة مقدارها 7.9%، والمساكن المأهولة والتي حيازتها مقابل عمل 301 مسكناً وبنسبة 0.3% من إجمالي المساكن المأهولة.

شكل 3: التوزيع النسبي للمساكن المأهولة في محافظة الخليل حسب حيازة المسكن، 2007



### 4.3 كثافة السكن

أظهرت النتائج أن متوسط كثافة السكن (عدد الأفراد في الغرفة) في محافظة الخليل بلغ 1.8 فرد للغرفة، وعلى مستوى نوع التجمع يبلغ أعلى متوسط في ريف المحافظة حيث يبلغ 2.1 فرد للغرفة وفي حضر ومخيمات المحافظة بلغ 1.8 فرد للغرفة، وتشير البيانات إلى أن حوالي 17.3% من الأسر في المحافظة تسكن وحدات سكنية ذات كثافة سكنية 3 أفراد أو أكثر للغرفة، وبلغت أعلى نسبة في ريف المحافظة 26.6%، مقابل 16.1% في الحضر وتخفض إلى 13.9% في المخيمات.

### 5.3 المساكن المأهولة حسب المصدر الرئيسي للمياه

تشير النتائج إلى أن شبكة المياه العامة هي المصدر الرئيسي الغالب في مختلف المساكن المأهولة في محافظة الخليل وذلك بنسبة 67.9%، فيما تشكل الصهاريج (التنكات) المصدر الرئيسي الثاني للمياه بما نسبته 16.7% من المساكن المأهولة، أما المساكن المأهولة والتي المصدر الرئيسي للمياه فيها أبار جمع مياه أمطار فتشكل ما نسبته 14.1%، والمساكن المأهولة التي تشكل المصادر الأخرى مصدراً رئيسياً للمياه فيها فتبلغ نسبتها 0.9%، من إجمالي المساكن المأهولة.

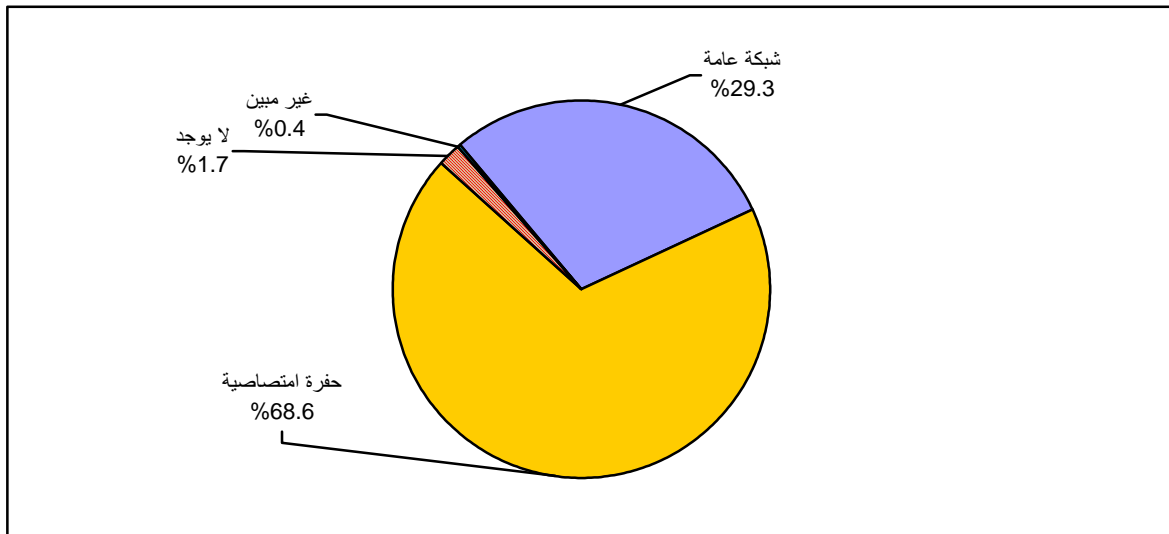
### 6.3 المساكن المأهولة حسب الاتصال بالكهرباء

بينت نتائج التعداد أن النسبة العظمى من المساكن المأهولة في محافظة الخليل مزودة بالكهرباء عن طريق الشبكة العامة، حيث شكلت ما نسبته 97.5% من المساكن المأهولة وقد بلغ عدد هذه المساكن 85,420 مسكناً، فيما بلغت نسبة المساكن التي تستخدم المولد الخاص للتزود بالكهرباء 1.2% وبعدها بلغ 1,011 مسكناً، أما المساكن المأهولة غير المتصلة بالكهرباء فشكلت ما نسبته 1.0% وبلغ عددها 919 مسكناً من إجمالي المساكن المأهولة.

### 7.3 المساكن المأهولة حسب الاتصال بالصرف الصحي

أظهرت النتائج أن غالبية المساكن المأهولة متصلة بالصرف الصحي عن طريق الحفرة الامتصاصية حيث بلغت 68.6% من المساكن المأهولة في المحافظة، أما الاتصال بالصرف الصحي بالشبكة العامة في محافظة الخليل فقد بلغت 29.3% من المساكن المأهولة، فيما بلغت نسبة المساكن المأهولة التي لا يوجد فيها أي وسيلة للصرف الصحي حوالي 1.7%.

شكل 4: التوزيع النسبي للمساكن المأهولة في محافظة الخليل حسب الاتصال بالصرف الصحي، 2007



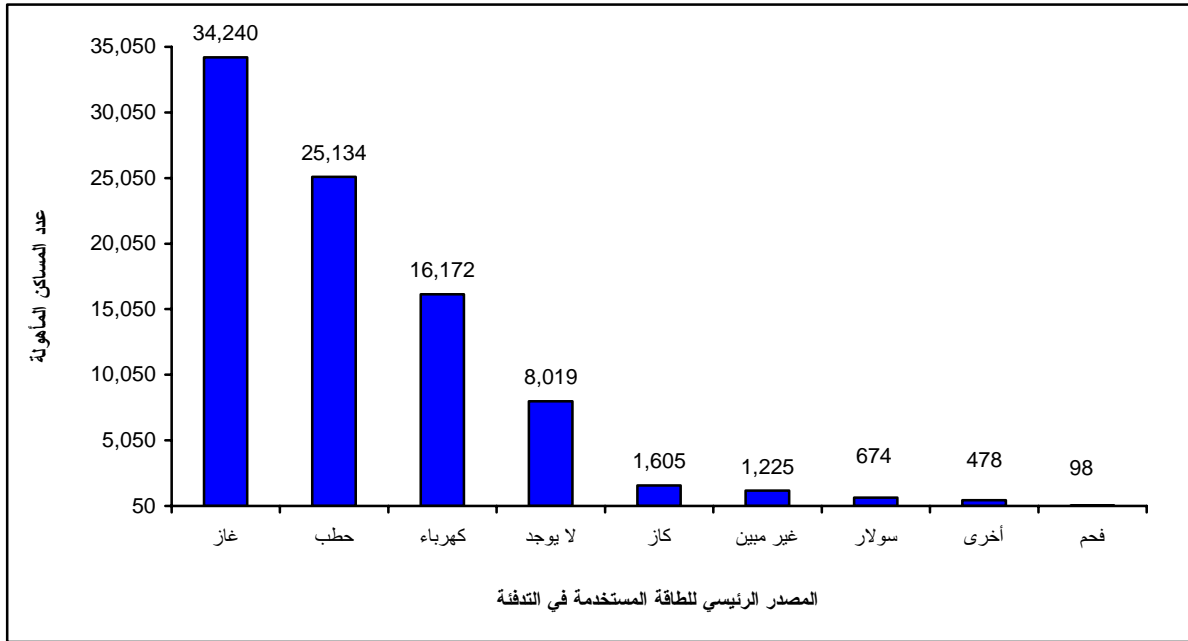
### 8.3 المساكن المأهولة حسب المصدر الرئيسي للطاقة المستخدمة في الطبخ

تظهر النتائج أن غالبية الأسر في المساكن المأهولة في محافظة الخليل تستخدم الغاز بنسبة 96.2% كمصدر رئيسي للطاقة المستخدمة في الطبخ، يلي ذلك الحطب بنسبة 2.1%، كما تبين النتائج أن 97.2% من الأسر في الحضر تستخدم الغاز كمصدر رئيسي للطبخ، ثم يأتي بعد ذلك استخدام الحطب حيث بلغت نسبته 1.2%، أما في الريف فقد أظهرت النتائج أن 88.2% من الأسر تستخدم الغاز كمصدر رئيسي للطبخ، بعد ذلك يأتي استخدام الحطب بنسبة تبلغ 9.5%، بينما بلغت نسبة الأسر التي تستخدم الغاز في المخيمات كمصدر رئيسي للطبخ 98.7% أما الكاز فحوالي 0.2% من الأسر في مخيمات المحافظة تستخدمهما كمصدر رئيسي للطبخ.

### 9.3 المساكن المأهولة حسب المصدر الرئيسي للطاقة المستخدمة في التدفئة

تشير النتائج إلى أن غالبية الأسر في المساكن المأهولة في محافظة الخليل تستخدم الغاز بنسبة 39.1% كمصدر رئيسي للتدفئة، يلي ذلك الحطب بنسبة 28.7%، وهناك ما نسبته 18.5% من هذه الأسر تستخدم الكهرباء في التدفئة، كما تظهر النتائج أن 41.8% من الأسر في الحضر تستخدم الغاز كمصدر رئيسي للتدفئة، ثم يأتي بعد ذلك استخدام الحطب حيث بلغت نسبته 26.8%، في حين أن استخدام الكهرباء يشكل ما نسبته 17.6% من الأسر كمصدر للتدفئة في الحضر، أما في الريف فقد أظهرت النتائج أن 47.7% من الأسر تستخدم الحطب كمصدر رئيسي للتدفئة، بعد ذلك يأتي استخدام الكهرباء بنسبة تبلغ 19.4%، وأن 18.0% من هذه الأسر تستخدم الغاز في التدفئة، بينما في المخيمات بلغت نسبة الأسر التي تستخدم الكهرباء كمصدر رئيسي للتدفئة 41.2% في حين أن ما نسبته 39.9% من الأسر في المخيمات تستخدم الغاز للتدفئة، أما نسبة الأسر التي تستخدم الحطب في المخيمات للتدفئة فقد بلغت 9.1%.

شكل 5: عدد المساكن المأهولة في محافظة الخليل حسب المصدر الرئيسي للطاقة المستخدمة في التدفئة، 2007



### 10.3 توفر السلع المعمرة

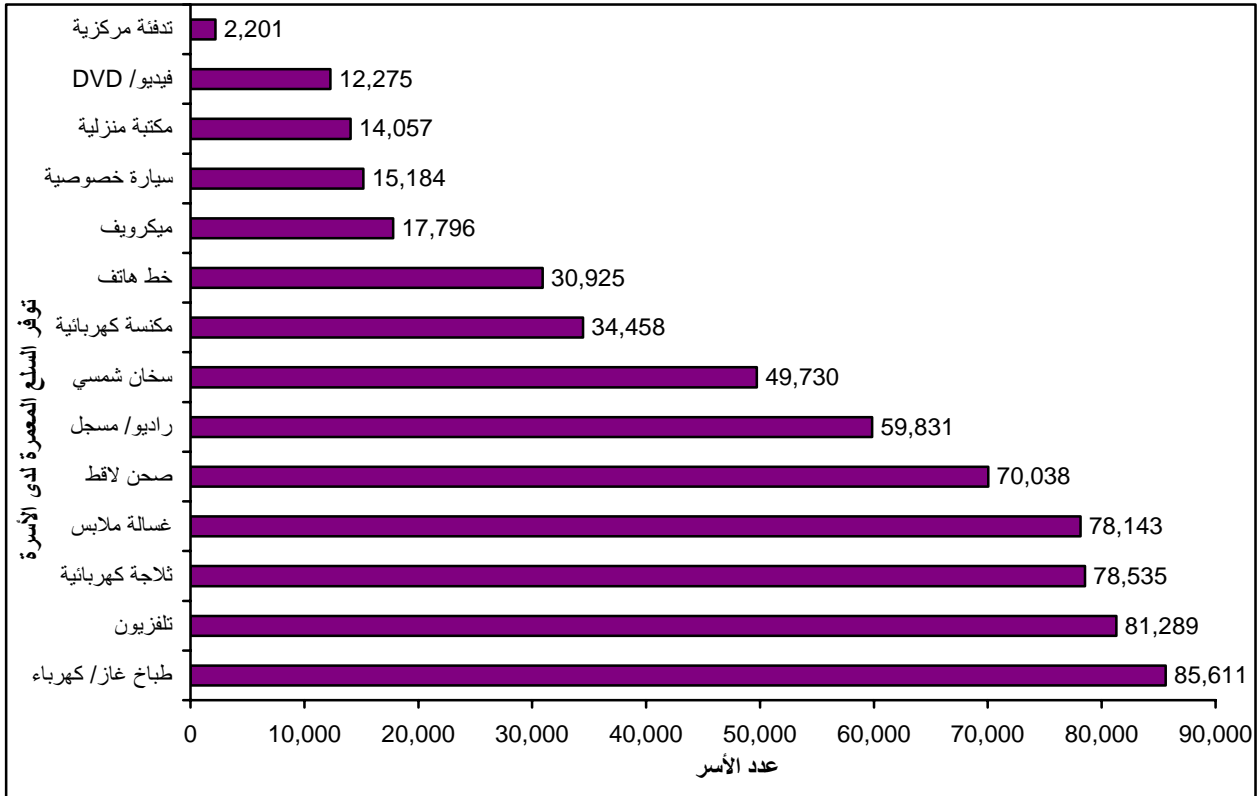
وفقاً لنتائج التعداد فان طباخ غاز/كهرباء والتلفزيون والثلاجة والغسالة والصحن اللاقط متوفرة لغالبية اسر محافظة الخليل بنسبة 97.7% و 92.7% و 89.6% و 89.2% و 79.9% على التوالي وبقية السلع متوفرة بنسب متفاوتة.

أما على مستوى الحضر فنجد أن اكثر السلع المعمرة المتوفرة هي طباخ الغاز/الكهرباء والتلفزيون والثلاجة والغسالة والصحن اللاقط بنسبة 98.3% و 94.1% و 91.2% و 90.8% و 81.9% على التوالي.

في الريف نجد أن اكثر السلع المعمرة المتوفرة هي طباخ الغاز/الكهرباء بنسبة 92.7% والتلفزيون بنسبة 82.5% والثلاجة الكهربائية بنسبة 77.0%، أما نسبة توفر الغسالة فبلغت 76.5% والراديو/ مسجل بنسبة 64.0%.

أما اكثر السلع المعمرة المتوفرة للأسر في المخيمات فكانت طباخ الغاز/الكهرباء والتلفزيون والثلاجة والغسالة والصحن اللاقط بنسبة 99.1% و 93.8%، و 92.0%، و 89.4%، و 88.6% على التوالي.

شكل 6: عدد الأسر في محافظة الخليل حسب توفر السلع المعمرة لدى الأسرة، 2007







الجدول

**Tables**



جدول 1: مؤشرات مختارة لظروف السكن في محافظة الخليل حسب نوع التجمع 1997، 2007

Table 1: Selected Main Indicators for Housing Conditions in Hebron Governorate by Type of Locality 1997, 2007

Indicator	Type of Locality and Year						نوع التجمع والسنة		المؤشر
	مخيمات		ريف		حضر		محافظة الخليل		
	Camps		Rural		Urban		Hebron Governorate		
	2007	1997	2007	1997	2007	1997	2007	1997	
Percentage of Households Living in A House	37.9	54.9	65.5	74.7	49.7	51.5	51.1	58.3	نسبة الأسر التي تسكن في دار
Percentage of Households Living in Apartment	59.8	44.0	28.7	20.1	47.6	46.5	45.8	38.7	نسبة الأسر التي تسكن في شقة
Percentage of Households Living in Villa	1.8	0.3	1.0	0.3	1.8	0.8	1.7	0.6	نسبة الأسر التي تسكن في فيلا
Percentage of Households Living in Owned Housing Units	93.4	88.6	90.7	88.8	82.8	78.9	84.0	82.1	نسبة الأسر التي تسكن في مساكن ملك
Percentage of Households Living in Rented Housing Units	2.6	1.4	2.5	2.8	7.1	8.7	6.4	6.8	نسبة الأسر التي تسكن في مساكن مستأجرة
Average Number of Rooms in the Housing Unit	3.4	3.1	3.2	3.3	3.4	3.4	3.4	3.4	متوسط عدد الغرف في المسكن
Percentage of Households Living in Housing Unit with 1-2 Room	22.5	35.8	30.3	40.2	21.8	30.4	22.8	33.5	نسبة الأسر التي تسكن في مساكن حجمها 1-2 غرفة
Average Housing Density (Number of Persons Per Room)	1.8	2.1	2.1	2.4	1.8	2.1	1.8	2.2	متوسط كثافة السكن (عدد الأفراد للغرفة)
Percentage of Households Living in Housing Unit with 3 Persons or mor per room	13.9	29.1	26.6	37.1	16.1	29.4	17.3	31.7	نسبة الأسر التي تسكن في مساكن كثافة السكن فيها 3 افراد او اكثر للغرفة
Percentage of Households who have A kitchen	98.8	95.5	94.9	86.3	97.4	94.8	97.1	92.4	نسبة الأسر التي لديها مطبخ
Percentage of Households who have A Bathroom	99.0	94.3	89.4	71.0	96.1	89.7	95.5	84.4	نسبة الأسر التي لديها حمام
Percentage of Households Living in Housing Unit Connection to Public Electricity Network	99.6	98.3	87.0	83.8	98.7	97.5	97.4	93.5	نسبة الاسر التي تسكن في مساكن متصلة بشبكة الكهرباء العامة
Percentage of Households Living in Housing Unit Connection to Public Sewage Network	98.6	35.3	3.6	-	30.5	25.8	29.3	18.5	نسبة الاسر التي تسكن في مساكن متصلة بشبكة الصرف الصحي العامة
Percentage of Households by Availability of Private Car	7.2	11.7	9.7	17.4	18.6	22.2	17.3	20.5	نسبة الاسر حسب توفر سيارة خاصة
Percentage of Households by Availability of Home Library	16.0	8.9	9.8	8.1	16.9	11.0	16.0	10.1	نسبة الاسر حسب توفر مكتبة منزلية
Percentage of Households by Availability of Computer	47.1	2.9	26.6	1.6	40.0	3.7	38.7	3.1	نسبة الاسر حسب توفر كمبيوتر

جدول 2: المساكن المأهولة في محافظة الخليل حسب نوع التجمع وعدد الغرف في المسكن، 2007

Table 2: Occupied Housing Units in Hebron Governorate by Type of Locality and Number of Rooms in Housing Unit, 2007

Type of Locality	متوسط عدد الغرف Average Number of Rooms	المجموع Total		عدد الغرف في المسكن														نوع التجمع
				غير مبين Not Stated		+6		5		4		3		2		1		
		نسبة %	عدد No.	نسبة %	عدد No.	نسبة %	عدد No.	نسبة %	عدد No.	نسبة %	عدد No.	نسبة %	عدد No.	نسبة %	عدد No.	نسبة %	عدد No.	
<b>Hebron Governorate</b>	<b>3.4</b>	<b>100</b>	<b>87,645</b>	<b>1.4</b>	<b>1,259</b>	<b>4.7</b>	<b>4,108</b>	<b>9.8</b>	<b>8,581</b>	<b>28.1</b>	<b>24,596</b>	<b>33.2</b>	<b>29,135</b>	<b>18.5</b>	<b>16,212</b>	<b>4.3</b>	<b>3,754</b>	محافظة الخليل
Urban	3.4	100	75,497	1.5	1,133	4.8	3,604	10.0	7,535	28.4	21,460	33.5	25,298	18.0	13,595	3.8	2,872	حضر
Rural	3.2	100	9,821	1.0	95	4.0	393	8.0	787	26.0	2,552	30.7	3,019	22.3	2,190	8.0	785	ريف
Camps	3.4	100	2,327	1.3	31	4.8	111	11.1	259	25.1	584	35.2	818	18.3	427	4.2	97	مخيمات

جدول 3: المساكن المأهولة والأفراد في محافظة الخليل حسب نوع المسكن وعدد الغرف في المسكن ونوع التجمع، 2007

Table 3: Occupied Housing Units and Persons in Hebron Governorate by Type of Housing Unit, Number of Rooms in Housing Unit and Type of Locality, 2007

Type of Locality and Type of Housing Unit		المجموع Total	عدد الغرف في المسكن						نوع التجمع ونوع المسكن			
			غير مبين Not Stated	+6	5	4	3	2			1	
<b>Hebron Governorate</b>												محافظة الخليل
Villa	Housing Units	1,474	11	500	304	368	291	-	-	مسكن	فيلا	
	Persons	10,321	68	3,693	2,131	2,497	1,932	-	-	أفراد		
House	Housing Units	44,810	246	2,579	4,878	13,781	14,389	7,612	1,325	مسكن	دار	
	Persons	302,051	1,492	23,667	37,537	99,830	92,723	41,388	5,414	أفراد		
Apartment	Housing Units	40,180	537	1,024	3,389	10,425	14,401	8,503	1,901	مسكن	شقة	
	Persons	219,480	2,665	7,625	22,073	63,497	77,545	38,982	7,093	أفراد		
Separate Room	Housing Units	195	-	-	-	-	-	-	195	مسكن	غرفة مستقلة	
	Persons	476	-	-	-	-	-	-	476	أفراد		
Tent	Housing Units	251	-	-	-	-	-	-	251	مسكن	خيمة	
	Persons	1,399	-	-	-	-	-	-	1,399	أفراد		
Marginal	Housing Units	174	1	2	6	13	42	77	33	مسكن	براكية	
	Persons	1,253	12	29	80	127	345	481	179	أفراد		
Others	Housing Units	75	-	-	3	2	7	15	48	مسكن	أخرى	
	Persons	478	-	-	41	20	57	102	258	أفراد		
Not Stated	Housing Units	486	464	3	1	7	5	5	1	مسكن	غير مبين	
	Persons	2,546	2,427	11	7	58	15	24	4	أفراد		
<b>Total</b>	<b>Housing Units</b>	<b>87,645</b>	<b>1,259</b>	<b>4,108</b>	<b>8,581</b>	<b>24,596</b>	<b>29,135</b>	<b>16,212</b>	<b>3,754</b>	مسكن	المجموع	
	<b>Persons</b>	<b>538,004</b>	<b>6,664</b>	<b>35,025</b>	<b>61,869</b>	<b>166,029</b>	<b>172,617</b>	<b>80,977</b>	<b>14,823</b>	أفراد		
<b>Urban</b>												حضر
Villa	Housing Units	1,335	9	471	278	316	261	-	-	مسكن	فيلا	
	Persons	9,261	56	3,446	1,913	2,128	1,718	-	-	أفراد		
House	Housing Units	37,490	200	2,194	4,195	11,642	12,039	6,169	1,051	مسكن	دار	
	Persons	250,563	1,239	19,728	31,925	83,111	76,897	33,425	4,238	أفراد		
Apartment	Housing Units	35,967	505	936	3,058	9,493	12,981	7,396	1,598	مسكن	شقة	
	Persons	195,882	2,503	6,859	19,678	57,397	69,635	33,910	5,900	أفراد		
Separate Room	Housing Units	151	-	-	-	-	-	-	151	مسكن	غرفة مستقلة	
	Persons	342	-	-	-	-	-	-	342	أفراد		
Tent	Housing Units	39	-	-	-	-	-	-	39	مسكن	خيمة	
	Persons	243	-	-	-	-	-	-	243	أفراد		
Marginal	Housing Units	44	1	-	1	1	7	22	12	مسكن	براكية	
	Persons	291	12	-	2	4	58	155	60	أفراد		
Others	Housing Units	33	-	-	3	2	5	3	20	مسكن	أخرى	
	Persons	216	-	-	41	20	36	21	98	أفراد		
Not Stated	Housing Units	438	418	3	-	6	5	5	1	مسكن	غير مبين	
	Persons	2,243	2,142	11	-	47	15	24	4	أفراد		
<b>Total</b>	<b>Housing Units</b>	<b>75,497</b>	<b>1,133</b>	<b>3,604</b>	<b>7,535</b>	<b>21,460</b>	<b>25,298</b>	<b>13,595</b>	<b>2,872</b>	مسكن	المجموع	
	<b>Persons</b>	<b>459,041</b>	<b>5,952</b>	<b>30,044</b>	<b>53,559</b>	<b>142,707</b>	<b>148,359</b>	<b>67,535</b>	<b>10,885</b>	أفراد		

جدول 3 (تابع): المساكن المأهولة والأفراد في محافظة الخليل حسب نوع المسكن وعدد الغرف في المسكن ونوع التجمع، 2007

Table 3 (Cont.): Occupied Housing Units and Persons in Hebron Governorate by Type of Housing Unit, Number of Rooms in Housing Unit and Type of Locality, 2007

Type of Locality and Type of Housing Unit		المجموع Total	عدد الغرف في المسكن						نوع التجمع ونوع المسكن			
			غير مبين Not Stated	+6	5	4	3	2			1	
<b>Rural</b>												
	Villa	Housing Units	96	1	24	14	41	16	-	-	مسكن	ريف
	Persons	724	7	210	120	273	114	-	-	أفراد	فيلا	
House	Housing Units	6,437	35	316	569	1,903	2,070	1,299	245	مسكن	دار	
	Persons	45,546	190	3,286	4,673	14,948	14,098	7,279	1,072	أفراد		
Apartment	Housing Units	2,821	20	51	198	595	896	824	237	مسكن	شقة	
	Persons	15,804	111	476	1,411	3,906	5,076	3,847	977	أفراد		
Separate Room	Housing Units	42	-	-	-	-	-	-	42	مسكن	غرفة مستقلة	
	Persons	132	-	-	-	-	-	-	132	أفراد		
Tent	Housing Units	212	-	-	-	-	-	-	212	مسكن	خيمة	
	Persons	1,156	-	-	-	-	-	-	1,156	أفراد		
Marginal	Housing Units	130	-	2	5	12	35	55	21	مسكن	براكية	
	Persons	962	-	29	78	123	287	326	119	أفراد		
Others	Housing Units	42	-	-	-	-	2	12	28	مسكن	أخرى	
	Persons	262	-	-	-	-	21	81	160	أفراد		
Not Stated	Housing Units	41	39	-	1	1	-	-	-	مسكن	غير مبين	
	Persons	256	238	-	7	11	-	-	-	أفراد		
<b>Total</b>	<b>Housing Units</b>	<b>9,821</b>	<b>95</b>	<b>393</b>	<b>787</b>	<b>2,552</b>	<b>3,019</b>	<b>2,190</b>	<b>785</b>	مسكن	المجموع	
	<b>Persons</b>	<b>64,842</b>	<b>546</b>	<b>4,001</b>	<b>6,289</b>	<b>19,261</b>	<b>19,596</b>	<b>11,533</b>	<b>3,616</b>	أفراد		
<b>Camps</b>												<b>مخيمات</b>
Villa	Housing Units	43	1	5	12	11	14	-	-	مسكن	فيلا	
	Persons	336	5	37	98	96	100	-	-	أفراد		
House	Housing Units	883	11	69	114	236	280	144	29	مسكن	دار	
	Persons	5,942	63	653	939	1,771	1,728	684	104	أفراد		
Apartment	Housing Units	1,392	12	37	133	337	524	283	66	مسكن	شقة	
	Persons	7,794	51	290	984	2,194	2,834	1,225	216	أفراد		
Separate Room	Housing Units	2	-	-	-	-	-	-	2	مسكن	غرفة مستقلة	
	Persons	2	-	-	-	-	-	-	2	أفراد		
Tent	Housing Units	-	-	-	-	-	-	-	-	مسكن	خيمة	
	Persons	-	-	-	-	-	-	-	-	أفراد		
Marginal	Housing Units	-	-	-	-	-	-	-	-	مسكن	براكية	
	Persons	-	-	-	-	-	-	-	-	أفراد		
Others	Housing Units	-	-	-	-	-	-	-	-	مسكن	أخرى	
	Persons	-	-	-	-	-	-	-	-	أفراد		
Not Stated	Housing Units	7	7	-	-	-	-	-	-	مسكن	غير مبين	
	Persons	47	47	-	-	-	-	-	-	أفراد		
<b>Total</b>	<b>Housing Units</b>	<b>2,327</b>	<b>31</b>	<b>111</b>	<b>259</b>	<b>584</b>	<b>818</b>	<b>427</b>	<b>97</b>	مسكن	المجموع	
	<b>Persons</b>	<b>14,121</b>	<b>166</b>	<b>980</b>	<b>2,021</b>	<b>4,061</b>	<b>4,662</b>	<b>1,909</b>	<b>322</b>	أفراد		

جدول 4: المساكن المأهولة والأفراد في محافظة الخليل حسب التجمع السكاني وعدد الغرف في المسكن، 2007

Table 4: Occupied Housing Units and Persons in Hebron Governorate by Locality and Number of Rooms in Housing Unit, 2007

Locality	المجموع Total	عدد الغرف في المسكن							التجمع		
		غير مبين Not Stated	+6	5	4	3	2	1			
<b>Hebron Governorate</b>	<b>Housing Units</b>	<b>87,645</b>	<b>1,259</b>	<b>4,108</b>	<b>8,581</b>	<b>24,596</b>	<b>29,135</b>	<b>16,212</b>	<b>3,754</b>	مساكن	محافظة الخليل
	<b>Persons</b>	<b>538,004</b>	<b>6,664</b>	<b>35,025</b>	<b>61,869</b>	<b>166,029</b>	<b>172,617</b>	<b>80,977</b>	<b>14,823</b>	أفراد	
Khirbet ad Deir	Housing Units	46	-	8	16	8	3	9	2	مساكن	خربة الدير
	Persons	257	-	70	88	48	16	29	6	أفراد	
Surif	Housing Units	2,097	20	178	258	575	596	374	96	مساكن	صوريف
	Persons	13,028	127	1,538	1,900	3,892	3,521	1,710	340	أفراد	
Al 'Arrub Camp	Housing Units	1,324	22	67	155	320	457	252	51	مساكن	مخيم العروب
	Persons	7,741	114	553	1,186	2,130	2,496	1,090	172	أفراد	
Beit Ummar	Housing Units	2,248	22	146	405	726	571	316	62	مساكن	بيت أومر
	Persons	13,207	115	1,167	2,615	4,485	3,152	1,454	219	أفراد	
Jala	Housing Units	39	-	2	3	7	4	15	8	مساكن	جالا
	Persons	243	-	13	19	52	27	96	36	أفراد	
Hitta	Housing Units	111	-	9	6	40	37	16	3	مساكن	حيتا
	Persons	869	-	116	56	333	235	110	19	أفراد	
Shuyukh al 'Arrub	Housing Units	250	1	23	75	99	39	10	3	مساكن	شيوخ العروب
	Persons	1,512	2	206	490	571	198	42	3	أفراد	
Kharas	Housing Units	1,016	21	95	150	335	226	157	32	مساكن	خاراس
	Persons	6,488	137	842	1,148	2,234	1,290	725	112	أفراد	
Umm al Butm	Housing Units	11	-	1	2	1	1	6	-	مساكن	أم البطم
	Persons	69	-	10	11	8	9	31	-	أفراد	
Hamrush	Housing Units	7	-	-	2	-	2	1	2	مساكن	حمروش
	Persons	52	-	-	11	-	18	6	17	أفراد	
Nuba	Housing Units	712	9	39	107	238	203	107	9	مساكن	نوبا
	Persons	4,227	58	298	818	1,594	996	439	24	أفراد	

جدول 4 (تابع): المساكن المأهولة والأفراد في محافظة الخليل حسب التجمع السكاني وعدد الغرف في المسكن، 2007

Table 4 (Cont.): Occupied Housing Units and Persons in Hebron Governorate by Locality and Number of Rooms in Housing Unit, 2007

Locality	المجموع Total	عدد الغرف في المسكن							التجمع		
		غير مبين Not Stated	+6	5	4	3	2	1			
Beit Ula	Housing Units	1,669	32	104	177	474	498	335	49	مسكن	بيت أولا
	Persons	10,611	142	888	1,377	3,336	3,082	1,651	135	أفراد	
Sa'ir	Housing Units	2,631	21	172	314	698	753	585	88	مسكن	سعير
	Persons	17,590	132	1,549	2,494	5,161	4,718	3,214	322	أفراد	
Sa'ir	Housing Units	3,861	38	183	495	1,330	1,253	485	77	مسكن	حلحول
	Persons	21,571	200	1,228	3,157	7,991	6,663	2,119	213	أفراد	
Ash Shuyukh	Housing Units	1,402	7	75	167	523	394	194	42	مسكن	الشيوخ
	Persons	8,590	42	616	1,194	3,406	2,309	908	115	أفراد	
Tarqumiya	Housing Units	2,226	3	129	265	682	714	371	62	مسكن	ترقوميا
	Persons	13,996	17	1,079	1,998	4,777	4,287	1,614	224	أفراد	
Beit Kahil	Housing Units	924	8	51	121	290	244	181	29	مسكن	بيت كاحل
	Persons	6,361	52	452	994	2,205	1,567	973	118	أفراد	
Beit 'Einun	Housing Units	275	1	14	22	94	94	45	5	مسكن	بيت عينون
	Persons	1,764	6	116	168	651	559	247	17	أفراد	
Qla'a Zeta	Housing Units	154	2	1	9	45	68	26	3	مسكن	قلاع زيتا
	Persons	881	14	5	63	276	399	116	8	أفراد	
Idhna	Housing Units	3,039	30	230	274	880	1,034	483	108	مسكن	إدنا
	Persons	18,533	150	1,965	2,042	6,023	5,885	2,158	310	أفراد	
Taffuh	Housing Units	1,715	12	44	196	507	596	322	38	مسكن	تفوح
	Persons	10,330	70	382	1,411	3,420	3,567	1,392	88	أفراد	
Beit Maqdam	Housing Units	421	4	10	42	113	121	116	15	مسكن	بيت مقدوم
	Persons	2,503	18	82	307	788	727	548	33	أفراد	
Al Baqa	Housing Units	188	14	11	9	46	63	41	4	مسكن	البقعه
	Persons	1,188	111	114	73	288	375	205	22	أفراد	



جدول 4 (تابع): المساكن المأهولة والأفراد في محافظة الخليل حسب التجمع السكاني وعدد الغرف في المسكن، 2007

Table 4 (Cont.): Occupied Housing Units and Persons in Hebron Governorate by Locality and Number of Rooms in Housing Unit, 2007

Locality	المجموع Total	عدد الغرف في المسكن							التجمع		
		غير مبين Not Stated	+6	5	4	3	2	1			
Hebron (Al Khalil)	Housing Units	27,835	670	978	2,544	7,844	10,414	4,678	707	مساكن	الخليل
	Persons	158,864	3,273	7,173	16,669	48,445	58,067	22,528	2,709	أفراد	
Al Bowereh (Aqabat Injeleh)	Housing Units	103	2	4	11	22	43	19	2	مساكن	البويره (عقبة انجيله)
	Persons	676	7	51	86	156	277	93	6	أفراد	
Khallet Edar	Housing Units	308	7	15	18	63	116	74	15	مساكن	خلة الدار
	Persons	2,131	49	167	174	488	803	397	53	أفراد	
Deir Samit	Housing Units	1,030	9	13	30	114	298	404	162	مساكن	دير ساميت
	Persons	6,080	27	99	243	875	2,029	2,130	677	أفراد	
Bani Na'im	Housing Units	2,990	24	142	292	866	980	589	97	مساكن	بني نعيم
	Persons	19,578	117	1,327	2,299	6,273	6,052	3,134	376	أفراد	
Khallet Al Masafer	Housing Units	38	-	-	-	-	-	-	38	مساكن	خلة المسافرين
	Persons	212	-	-	-	-	-	-	212	أفراد	
Beit 'Awwa	Housing Units	1,262	12	42	108	298	397	302	103	مساكن	بيت عوا
	Persons	7,861	86	376	776	2,066	2,567	1,620	370	أفراد	
Beit Dajan	Housing Units	4,710	23	283	490	1,312	1,611	856	135	مساكن	دورا
	Persons	27,556	112	2,140	3,335	8,601	9,139	3,809	420	أفراد	
Qalqas	Housing Units	155	3	9	15	44	52	28	4	مساكن	قلقس
	Persons	1,120	14	110	118	368	341	149	20	أفراد	
Sikka	Housing Units	145	-	1	6	28	48	47	15	مساكن	سكة
	Persons	833	-	8	37	222	292	229	45	أفراد	
Khirbet Salama	Housing Units	62	-	3	7	17	27	8	-	مساكن	خربة سلامة
	Persons	361	-	22	49	116	147	27	-	أفراد	
Wadi 'Ubeid	Housing Units	20	-	1	2	4	7	5	1	مساكن	وادي عبيد
	Persons	126	-	7	14	27	51	24	3	أفراد	

جدول 4 (تابع): المساكن المأهولة والأفراد في محافظة الخليل حسب التجمع السكاني وعدد الغرف في المسكن، 2007

Table 4 (Cont.): Occupied Housing Units and Persons in Hebron Governorate by Locality and Number of Rooms in Housing Unit, 2007

Locality		المجموع Total	عدد الغرف في المسكن						التجمع		
			غير مبين Not Stated	+6	5	4	3	2		1	
Fuqeiqis	Housing Units	41	-	1	3	12	14	7	4	مساكن	فُقَيْقِيس
	Persons	265	-	12	27	93	86	35	12	أفراد	
Khursa	Housing Units	540	1	25	43	139	180	114	38	مساكن	خُرْسَا
	Persons	3,353	2	193	329	1,007	1,100	588	134	أفراد	
Tarrama	Housing Units	103	4	1	3	27	43	22	3	مساكن	طَرَامَة
	Persons	615	20	5	16	189	285	89	11	أفراد	
Al Fawwar Camp	Housing Units	1,003	9	44	104	264	361	175	46	مساكن	مُخَيِّمُ الْفَوَّارِ
	Persons	6,380	52	427	835	1,931	2,166	819	150	أفراد	
Al Majd	Housing Units	307	-	12	20	57	114	80	24	مساكن	المَجْد
	Persons	1,877	-	107	174	401	704	411	80	أفراد	
Marah al Baqqar	Housing Units	39	-	2	-	12	19	2	4	مساكن	مَرَاحُ الْبَقَّارِ
	Persons	209	-	16	-	73	98	11	11	أفراد	
Hadab al Fawwar	Housing Units	300	5	12	47	77	85	65	9	مساكن	حَدَبُ الْفَوَّارِ
	Persons	1,870	26	111	354	488	530	331	30	أفراد	
Deir al 'Asal at Tahta	Housing Units	87	-	1	11	15	33	24	3	مساكن	دَيْرُ الْعَسَلِ التَّحْتَا
	Persons	541	-	2	91	104	218	113	13	أفراد	
Al Heila	Housing Units	165	-	4	4	47	59	46	5	مساكن	الْحَيْلَة
	Persons	1,245	-	69	28	421	415	296	16	أفراد	
Wadi ash Shajina	Housing Units	118	1	1	7	25	33	41	10	مساكن	وَادِي الشَّاجِنَة
	Persons	697	5	7	53	172	220	207	33	أفراد	
As Sura	Housing Units	285	-	8	17	65	100	80	15	مساكن	الصُرَّة
	Persons	1,876	-	74	138	570	672	361	61	أفراد	
Deir Razih	Housing Units	42	-	3	9	13	11	6	-	مساكن	دَيْرُ رَازِح
	Persons	262	-	26	74	81	62	19	-	أفراد	

جدول 4 (تابع): المساكن المأهولة والأفراد في محافظة الخليل حسب التجمع السكاني وعدد الغرف في المسكن، 2007

Table 4 (Cont.): Occupied Housing Units and Persons in Hebron Governorate by Locality and Number of Rooms in Housing Unit, 2007

Locality	المجموع Total	عدد الغرف في المسكن							التجمع		
		غير مبيّن Not Stated	+6	5	4	3	2	1			
Ar Rihya	Housing Units	498	2	17	35	118	147	111	68	مساكن	الريحيّة
	Persons	3,850	12	231	351	1,101	1,138	659	358	أفراد	
Zif	Housing Units	96	-	7	10	40	29	8	2	مساكن	زيف
	Persons	826	-	90	119	368	205	36	8	أفراد	
Deir al 'Asal al Fauqa	Housing Units	238	2	1	12	54	69	87	13	مساكن	دير العسل الفوقا
	Persons	1,557	6	12	103	503	477	404	52	أفراد	
Khallet al 'Aqed	Housing Units	41	-	1	2	14	13	9	2	مساكن	حلة العقد
	Persons	265	-	8	13	109	81	46	8	أفراد	
Imreish	Housing Units	274	1	21	27	78	72	70	5	مساكن	إمريش
	Persons	1,623	9	178	193	530	396	296	21	أفراد	
Al Buweib	Housing Units	74	-	1	2	43	6	15	7	مساكن	البويب
	Persons	592	-	21	35	359	44	94	39	أفراد	
Beit ar Rush at Tahta	Housing Units	60	-	2	1	10	26	19	2	مساكن	بيت الروش التحتا
	Persons	363	-	17	2	72	168	97	7	أفراد	
Hadab al 'Alaqa	Housing Units	108	-	6	6	31	42	16	7	مساكن	حدب العلقه
	Persons	625	-	53	51	225	217	59	20	أفراد	
Beit Mirsim	Housing Units	57	-	2	1	7	15	25	7	مساكن	بيت مرسيم
	Persons	310	-	11	7	62	104	110	16	أفراد	
Beit ar Rush al Fauqa	Housing Units	147	2	1	7	33	60	35	9	مساكن	بيت الروش الفوقا
	Persons	954	8	9	61	243	425	183	25	أفراد	
Karma	Housing Units	233	1	10	15	53	63	74	17	مساكن	كرمة
	Persons	1,351	2	59	85	330	379	415	81	أفراد	
Beit 'Amra	Housing Units	282	1	17	14	75	87	62	26	مساكن	بيت عمرة
	Persons	2,111	6	214	138	662	623	351	117	أفراد	

جدول 4 (تابع): المساكن المأهولة والأفراد في محافظة الخليل حسب التجمع السكاني وعدد الغرف في المسكن، 2007

Table 4 (Cont.): Occupied Housing Units and Persons in Hebron Governorate by Locality and Number of Rooms in Housing Unit, 2007

Locality	المجموع Total	عدد الغرف في المسكن							التجمع		
		غير مبيّن Not Stated	+6	5	4	3	2	1			
Om Adaraj (Arab Al Ka'abneh)	Housing Units	74	2	10	8	29	14	9	2	مساكن	أم الدرج (عرب الكعابنه)
	Persons	792	24	147	102	294	153	63	9	أفراد	
Wadi al Kilab	Housing Units	6	-	-	-	-	2	4	-	مساكن	وادي الكلاب
	Persons	45	-	-	-	-	16	29	-	أفراد	
Om Ashoqhan	Housing Units	40	-	4	5	4	11	14	2	مساكن	أم الشقحان
	Persons	288	-	28	52	30	71	92	15	أفراد	
Khallet al Maiyya	Housing Units	182	1	6	8	39	52	56	20	مساكن	حلّة الميّة
	Persons	1,377	6	70	76	340	414	372	99	أفراد	
Kheroshewesh Wal Hadedeyah	Housing Units	57	-	1	2	22	16	12	4	مساكن	خير وشيوش والحديدية
	Persons	370	-	15	12	156	95	71	21	أفراد	
Om Al Amad (Sahel Wadi Elma)	Housing Units	28	-	-	1	15	9	3	-	مساكن	أم العمد (سهل واد الماء)
	Persons	148	-	-	7	79	48	14	-	أفراد	
Yatta	Housing Units	6,899	80	359	459	1,738	2,225	1,514	524	مساكن	يَطّا
	Persons	47,446	539	3,781	3,934	13,466	14,882	8,648	2,196	أفراد	
Ad Deirat	Housing Units	96	-	3	2	19	32	31	9	مساكن	الديرَات
	Persons	775	-	70	18	188	263	184	52	أفراد	
Khashem Adaraj (Al-Hathaleen)	Housing Units	91	-	2	1	10	21	42	15	مساكن	خَشَمُ الدرج (الهذالين)
	Persons	591	-	29	12	94	156	228	72	أفراد	
Kurza	Housing Units	134	-	7	31	37	41	12	6	مساكن	كُرْزَة
	Persons	751	-	63	202	241	192	43	10	أفراد	
Rabud	Housing Units	363	3	5	43	108	113	64	27	مساكن	رَابُود
	Persons	2,205	12	36	337	762	661	282	115	أفراد	
Umm Lasafa	Housing Units	107	-	6	8	29	32	25	7	مساكن	أم لَصَفَا
	Persons	832	-	71	78	254	226	163	40	أفراد	

جدول 4 (تابع): المساكن المأهولة والأفراد في محافظة الخليل حسب التجمع السكاني وعدد الغرف في المسكن، 2007

Table 4 (Cont.): Occupied Housing Units and Persons in Hebron Governorate by Locality and Number of Rooms in Housing Unit, 2007

Locality	المجموع Total	عدد الغرف في المسكن							التجمع		
		غير مبيّن Not Stated	+6	5	4	3	2	1			
Al Burj	Housing Units	407	6	12	25	90	141	112	21	مساكن	الْبُرْج
	Persons	2,513	18	92	181	623	908	613	78	أفراد	
Um Al-Khair	Housing Units	67	2	3	6	11	21	18	6	مساكن	ام الخير
	Persons	503	11	36	57	89	160	129	21	أفراد	
Al Karmil	Housing Units	538	6	31	34	158	176	105	28	مساكن	الكَرْمِل
	Persons	3,647	34	313	274	1,152	1,175	570	129	أفراد	
Khallet Salih	Housing Units	162	-	9	15	45	48	39	6	مساكن	حَلَّة صَالِح
	Persons	1,066	-	96	110	323	317	189	31	أفراد	
Adh Dhahiriya	Housing Units	4,355	61	244	468	1,283	1,390	716	193	مساكن	الظَاهِرِيَّة
	Persons	27,970	325	2,258	3,374	8,888	8,595	3,756	774	أفراد	
At Tuwani	Housing Units	51	3	-	3	-	5	6	34	مساكن	التَّوَانِي
	Persons	318	21	-	51	-	51	34	161	أفراد	
Ma'in	Housing Units	57	-	1	14	17	18	7	-	مساكن	مَعِين
	Persons	447	-	12	109	151	127	48	-	أفراد	
An Najada	Housing Units	50	-	6	4	12	17	9	2	مساكن	النَّجَادَة
	Persons	403	-	65	30	102	134	64	8	أفراد	
'Anab al Kabir	Housing Units	49	2	2	-	8	3	15	19	مساكن	عَنَاب الكَبِير
	Persons	327	9	17	-	84	23	101	93	أفراد	
Khirbet Asafi	Housing Units	10	-	-	-	-	2	4	4	مساكن	خِرْبَة اصْفِي
	Persons	93	-	-	-	-	27	35	31	أفراد	
Mantiqat Shi'b al Batin	Housing Units	22	-	-	-	-	1	1	20	مساكن	مَنْطِقَة شَيْب البَطْن
	Persons	133	-	-	-	-	12	3	118	أفراد	
As Samu'	Housing Units	2,876	31	97	215	747	901	626	259	مساكن	السَّمُوع
	Persons	19,154	231	886	1,781	5,569	5,991	3,553	1,143	أفراد	

جدول 4 (تابع): المساكن المأهولة والأفراد في محافظة الخليل حسب التجمع السكاني وعدد الغرف في المسكن، 2007

Table 4 (Cont.): Occupied Housing Units and Persons in Hebron Governorate by Locality and Number of Rooms in Housing Unit, 2007

Locality	المجموع Total	عدد الغرف في المسكن							التجمع		
		غير مبين Not Stated	+6	5	4	3	2	1			
Wadi Al Amayer	Housing Units	57	-	4	4	17	19	10	3	مساكن	وادي العماير
	Persons	469	-	57	38	139	154	51	30	أفراد	
Khirbet Tawil ash Shih	Housing Units	23	-	-	1	-	6	14	2	مساكن	خربة طویل الشیح
	Persons	177	-	-	20	-	55	94	8	أفراد	
Ar Ramadin	Housing Units	475	15	9	21	186	153	70	21	مساكن	الرماضین
	Persons	3,198	85	105	219	1,444	882	358	105	أفراد	
Maghayir al 'Abeed	Housing Units	1	-	-	-	-	-	-	1	مساكن	مغایر العبیید
	Persons	4	-	-	-	-	-	-	4	أفراد	
Khirbet al Fakheit	Housing Units	40	-	-	-	-	-	4	36	مساكن	خربة الفخیت
	Persons	225	-	-	-	-	-	27	198	أفراد	
Khirbet Bir al 'Idd	Housing Units	22	-	-	-	-	1	1	20	مساكن	خربة بئر العد
	Persons	116	-	-	-	-	8	2	106	أفراد	
Khirbet Zanuta	Housing Units	13	-	-	-	-	-	-	13	مساكن	خربة زنوتة
	Persons	58	-	-	-	-	-	-	58	أفراد	
Imneizil	Housing Units	48	1	2	4	2	7	8	24	مساكن	إمניزل
	Persons	380	9	35	45	18	48	45	180	أفراد	
'Arab al Fureijat	Housing Units	83	-	2	6	18	13	11	33	مساكن	عرب الفریجات
	Persons	557	-	22	53	143	99	69	171	أفراد	

جدول 5: المساكن المأهولة والأفراد في محافظة الخليل حسب نوع التجمع وعدد الغرف المخصصة للنوم في المسكن، 2007

Table 5: Occupied Housing Units and Persons in Hebron Governorate by Type of Locality and Number of Rooms for Sleeping in Housing Unit, 2007

Type of Locality		متوسط عدد الغرف المخصصة للنوم في المسكن Average Number of Rooms for sleeping in Housing Unit	المجموع Total	عدد الغرف المخصصة للنوم Number of Rooms for sleeping							نوع التجمع	
				غير مبين Not Stated	+6	5	4	3	2	1		
Hebron Governorate	Housing Units	2.0	87,645	1,265	273	477	2,852	18,969	37,850	25,959	مساكن	محافظة الخليل
	Persons		538,004	6,712	3,340	5,139	26,291	145,184	242,697	108,641	أفراد	
Urban	Housing Units	2.0	75,497	1,143	231	407	2,398	16,664	33,033	21,621	مساكن	حضر
	Persons		459,041	6,019	2,716	4,216	21,693	125,560	209,214	89,623	أفراد	
Rural	Housing Units	1.9	9,821	91	34	55	355	1,734	3,875	3,677	مساكن	ريف
	Persons		64,842	525	504	778	3,687	15,034	27,538	16,776	أفراد	
Camps	Housing Units	2.1	2,327	31	8	15	99	571	942	661	مساكن	مخيمات
	Persons		14,121	168	120	145	911	4,590	5,945	2,242	أفراد	

جدول 6: المساكن المأهولة والأفراد في محافظة الخليل حسب نوع المسكن والمصدر الرئيسي للمياه ونوع التجمع، 2007

Table 6: Occupied Housing Units and Persons in Hebron Governorate by Type of Housing Unit, Main Source of Water in Housing Unit and Type of Locality, 2007

Type of Locality and Type of Housing Unit		المجموع Total	المصدر الرئيسي للمياه Main Source of Water					نوع التجمع ونوع المسكن			
			غير مبين Not Stated	أخرى Other	صهاريج (تتكات) Water Tanks	ينابيع Springs	آبار جمع مياه الامطار Well (to Gather Rain Water)			شبكة مياه عامة Public Network	
<b>Hebron Governorate</b>											
Villa	Housing Units	1,474	3	4	184	7	184	1,092	مساكن	محافظة الخليل فيلا	
	Persons	10,321	15	20	1,333	56	1,274	7,623	أفراد		
House	Housing Units	44,810	34	289	9,175	207	7,775	27,330	مساكن	دار	
	Persons	302,051	179	1,601	62,906	1,379	53,367	182,619	أفراد		
Apartment	Housing Units	40,180	126	109	4,943	104	4,209	30,689	مساكن	شقة	
	Persons	219,480	594	528	27,323	595	23,256	167,184	أفراد		
Separate Room	Housing Units	195	-	22	46	2	42	83	مساكن	غرفة مستقلة	
	Persons	476	-	48	123	4	110	191	أفراد		
Tent	Housing Units	251	1	6	164	4	63	13	مساكن	خيمة	
	Persons	1,399	3	48	880	29	372	67	أفراد		
Marginal	Housing Units	174	-	21	67	6	18	62	مساكن	براكية	
	Persons	1,253	-	152	520	35	134	412	أفراد		
Others	Housing Units	75	-	4	22	3	36	10	مساكن	أخرى	
	Persons	478	-	7	141	23	249	58	أفراد		
Not Stated	Housing Units	486	214	-	23	-	22	227	مساكن	غير مبين	
	Persons	2,546	1,146	-	119	-	148	1,133	أفراد		
<b>Total</b>	<b>Housing Units</b>	<b>87,645</b>	<b>378</b>	<b>455</b>	<b>14,624</b>	<b>333</b>	<b>12,349</b>	<b>59,506</b>	<b>مساكن</b>	<b>المجموع</b>	
	<b>Persons</b>	<b>538,004</b>	<b>1,937</b>	<b>2,404</b>	<b>93,345</b>	<b>2,121</b>	<b>78,910</b>	<b>359,287</b>	<b>أفراد</b>		
<b>Urban</b>											<b>حضر</b>
Villa	Housing Units	1,335	2	4	150	6	168	1,005	مساكن	فيلا	
	Persons	9,261	8	20	1,115	47	1,145	6,926	أفراد		
House	Housing Units	37,490	26	257	6,169	149	6,223	24,666	مساكن	دار	
	Persons	250,563	137	1,449	42,282	975	42,358	163,362	أفراد		
Apartment	Housing Units	35,967	118	101	3,660	89	3,669	28,330	مساكن	شقة	
	Persons	195,882	568	493	20,384	496	20,379	153,562	أفراد		
Separate Room	Housing Units	151	-	17	31	-	32	71	مساكن	غرفة مستقلة	
	Persons	342	-	31	71	-	83	157	أفراد		
Tent	Housing Units	39	-	-	12	2	21	4	مساكن	خيمة	
	Persons	243	-	-	64	7	153	19	أفراد		
Marginal	Housing Units	44	-	1	9	6	8	20	مساكن	براكية	
	Persons	291	-	4	80	35	61	111	أفراد		
Others	Housing Units	33	-	2	1	2	18	10	مساكن	أخرى	
	Persons	216	-	3	12	5	138	58	أفراد		
Not Stated	Housing Units	438	189	-	8	-	20	221	مساكن	غير مبين	
	Persons	2,243	992	-	32	-	128	1,091	أفراد		
<b>Total</b>	<b>Housing Units</b>	<b>75,497</b>	<b>335</b>	<b>382</b>	<b>10,040</b>	<b>254</b>	<b>10,159</b>	<b>54,327</b>	<b>مساكن</b>	<b>المجموع</b>	
	<b>Persons</b>	<b>459,041</b>	<b>1,705</b>	<b>2,000</b>	<b>64,040</b>	<b>1,565</b>	<b>64,445</b>	<b>325,286</b>	<b>أفراد</b>		



جدول 6 (تابع): المساكن المأهولة والأفراد في محافظة الخليل حسب نوع المسكن والمصدر الرئيسي للمياه ونوع التجمع، 2007

Table 6 (Cont.): Occupied Housing Units and Persons in the Hebron Governorate by Type of Housing Unit, Main Source of Water in Housing Unit and Type of Locality, 2007

Type of Locality and Type of Housing Unit		المجموع Total	المصدر الرئيسي للمياه					نوع التجمع ونوع المسكن	
			Main Source of Water						
			غير مبين Not Stated	أخرى Other	صهاريج (تنتكات) Water Tanks	ينابيع Springs	آبار جمع مياه الامطار Well (to Gather Rain Water)	شبكة مياه عامة Public Network	
<b>Rural</b>									ريف
Villa	Housing Units	96	1	-	34	1	16	44	مسكن فيلا
	Persons	724	7	-	218	9	129	361	أفراد
House	Housing Units	6,437	7	29	3,005	58	1,549	1,789	مسكن دار
	Persons	45,546	41	136	20,613	404	10,995	13,357	أفراد
Apartment	Housing Units	2,821	3	8	1,283	15	540	972	مسكن شقة
	Persons	15,804	17	35	6,939	99	2,877	5,837	أفراد
Separate Room	Housing Units	42	-	4	15	2	10	11	مسكن غرفة مستقلة
	Persons	132	-	16	52	4	27	33	أفراد
Tent	Housing Units	212	1	6	152	2	42	9	مسكن خيمة
	Persons	1,156	3	48	816	22	219	48	أفراد
Marginal	Housing Units	130	-	20	58	-	10	42	مسكن براكية
	Persons	962	-	148	440	-	73	301	أفراد
Others	Housing Units	42	-	2	21	1	18	-	مسكن أخرى
	Persons	262	-	4	129	18	111	-	أفراد
Not Stated	Housing Units	41	24	-	15	-	2	-	مسكن غير مبين
	Persons	256	149	-	87	-	20	-	أفراد
<b>Total</b>	<b>Housing Units</b>	<b>9,821</b>	<b>36</b>	<b>69</b>	<b>4,583</b>	<b>79</b>	<b>2,187</b>	<b>2,867</b>	مسكن المجموع
	<b>Persons</b>	<b>64,842</b>	<b>217</b>	<b>387</b>	<b>29,294</b>	<b>556</b>	<b>14,451</b>	<b>19,937</b>	أفراد
<b>Camps</b>									مخيمات
Villa	Housing Units	43	-	-	-	-	-	43	مسكن فيلا
	Persons	336	-	-	-	-	-	336	أفراد
House	Housing Units	883	1	3	1	-	3	875	مسكن دار
	Persons	5,942	1	16	11	-	14	5,900	أفراد
Apartment	Housing Units	1,392	5	-	-	-	-	1,387	مسكن شقة
	Persons	7,794	9	-	-	-	-	7,785	أفراد
Separate Room	Housing Units	2	-	1	-	-	-	1	مسكن غرفة مستقلة
	Persons	2	-	1	-	-	-	1	أفراد
Tent	Housing Units	-	-	-	-	-	-	-	مسكن خيمة
	Persons	-	-	-	-	-	-	-	أفراد
Marginal	Housing Units	-	-	-	-	-	-	-	مسكن براكية
	Persons	-	-	-	-	-	-	-	أفراد
Others	Housing Units	-	-	-	-	-	-	-	مسكن أخرى
	Persons	-	-	-	-	-	-	-	أفراد
Not Stated	Housing Units	7	1	-	-	-	-	6	مسكن غير مبين
	Persons	47	5	-	-	-	-	42	أفراد
<b>Total</b>	<b>Housing Units</b>	<b>2,327</b>	<b>7</b>	<b>4</b>	<b>1</b>	<b>-</b>	<b>3</b>	<b>2,312</b>	مسكن المجموع
	<b>Persons</b>	<b>14,121</b>	<b>15</b>	<b>17</b>	<b>11</b>	<b>-</b>	<b>14</b>	<b>14,064</b>	أفراد

جدول 7: المساكن المأهولة والأفراد في محافظة الخليل حسب التجمع السكاني والمصدر الرئيسي للمياه، 2007

Table 7: Occupied Housing Units and Persons in Hebron Governorate by Locality and Main Source of Water, 2007

Locality	المجموع Total	المصدر الرئيسي للمياه						التجمع		
		Main Source of Water								
		غير مبين Not Stated	أخرى Other	صهاريج (تتكات) Water Tanks	ينابيع Springs	آبار جمع مياه الامطار Well (to Gather Rain Water)	شبكة مياه عامة Public Network			
<b>Hebron Governorate</b>	<b>Housing Units</b>	<b>87,645</b>	<b>378</b>	<b>455</b>	<b>14,624</b>	<b>333</b>	<b>12,349</b>	<b>59,506</b>	مساكن	محافظة الخليل
	<b>Persons</b>	<b>538,004</b>	<b>1,937</b>	<b>2,404</b>	<b>93,345</b>	<b>2,121</b>	<b>78,910</b>	<b>359,287</b>	أفراد	
Khirbet ad Deir	Housing Units	46	-	-	-	-	-	46	مساكن	خربة الديبر
	Persons	257	-	-	-	-	-	257	أفراد	
Surif	Housing Units	2,097	3	14	6	-	19	2,055	مساكن	صوريف
	Persons	13,028	17	61	21	-	93	12,836	أفراد	
Al 'Arrub Camp	Housing Units	1,324	3	4	-	-	1	1,316	مساكن	مخيم العروب
	Persons	7,741	9	17	-	-	7	7,708	أفراد	
Beit Ummar	Housing Units	2,248	-	4	2	-	11	2,231	مساكن	بيت أومر
	Persons	13,207	-	29	3	-	58	13,117	أفراد	
Jala	Housing Units	39	-	-	-	-	-	39	مساكن	جالا
	Persons	243	-	-	-	-	-	243	أفراد	
Hitta	Housing Units	111	-	-	-	-	-	111	مساكن	حتا
	Persons	869	-	-	-	-	-	869	أفراد	
Shuyukh al 'Arrub	Housing Units	250	-	-	1	-	-	249	مساكن	شيوخ العروب
	Persons	1,512	-	-	7	-	-	1,505	أفراد	
Kharas	Housing Units	1,016	1	7	-	-	7	1,001	مساكن	خاراس
	Persons	6,488	7	28	-	-	46	6,407	أفراد	
Umm al Butm	Housing Units	11	-	-	-	-	10	1	مساكن	أم البطم
	Persons	69	-	-	-	-	59	10	أفراد	
Hamrush	Housing Units	7	-	-	-	-	7	-	مساكن	حمروش
	Persons	52	-	-	-	-	52	-	أفراد	
Nuba	Housing Units	712	-	-	-	-	1	711	مساكن	نوبا
	Persons	4,227	-	-	-	-	12	4,215	أفراد	

جدول 7 (تابع): المساكن المأهولة والأفراد في محافظة الخليل حسب التجمع السكاني والمصدر الرئيسي للمياه، 2007

Table 7 (Cont.): Occupied Housing Units and Persons in Hebron Governorate by Locality and Main Source of water, 2007

Locality		المجموع Total	المصدر الرئيسي للمياه					التجمع		
			Main Source of Water							
			غير مبين Not Stated	أخرى Other	صهاريج (تنكات) Water Tanks	ينابيع Springs	أبار جمع مياه الامطار Well (to Gather Rain Water)		شبكة مياه عامة Public Network	
Beit Ula	Housing Units	1,669	16	4	296	5	148	1,200	مساكن	بيت أولا
	Persons	10,611	81	9	1,990	25	934	7,572	أفراد	
Sa'ir	Housing Units	2,631	2	17	87	1	115	2,409	مساكن	سعير
	Persons	17,590	7	77	536	6	733	16,231	أفراد	
Sa'ir	Housing Units	3,861	3	-	4	1	8	3,845	مساكن	حأحول
	Persons	21,571	8	-	21	2	43	21,497	أفراد	
Ash Shuyukh	Housing Units	1,402	-	4	1	1	13	1,383	مساكن	الشيوخ
	Persons	8,590	-	11	9	7	75	8,488	أفراد	
Tarqumiya	Housing Units	2,226	2	12	50	-	50	2,112	مساكن	ترقوميا
	Persons	13,996	11	61	265	-	289	13,370	أفراد	
Beit Kahil	Housing Units	924	-	3	47	4	458	412	مساكن	بيت كاحل
	Persons	6,361	-	12	285	15	3,209	2,840	أفراد	
Beit 'Einun	Housing Units	275	-	-	-	-	-	275	مساكن	بيت عينون
	Persons	1,764	-	-	-	-	-	1,764	أفراد	
Qla'a Zeta	Housing Units	154	-	-	13	-	71	70	مساكن	قلاع زيتا
	Persons	881	-	-	73	-	411	397	أفراد	
Idhna	Housing Units	3,039	8	17	185	15	94	2,720	مساكن	إدنا
	Persons	18,533	30	57	1,104	94	498	16,750	أفراد	
Taffuh	Housing Units	1,715	1	7	30	20	691	966	مساكن	تفوح
	Persons	10,330	5	37	181	124	4,157	5,826	أفراد	
Beit Maqdam	Housing Units	421	-	-	11	-	9	401	مساكن	بيت مقدوم
	Persons	2,503	-	-	41	-	42	2,420	أفراد	
Al Baqa	Housing Units	188	13	1	22	2	102	48	مساكن	البقة
	Persons	1,188	100	2	123	6	642	315	أفراد	

جدول 7 (تابع): المساكن المأهولة والأفراد في محافظة الخليل حسب التجمع السكاني والمصدر الرئيسي للمياه، 2007

Table 7 (Cont.): Occupied Housing Units and Persons in Hebron Governorate by Locality and Main Source of water, 2007

Locality		المجموع Total	المصدر الرئيسي للمياه					التجمع		
			Main Source of Water							
			غير مبين Not Stated	أخرى Other	صهاريج (تنكات) Water Tanks	ينابيع Springs	أبار جمع مياه الامطار Well (to Gather Rain Water)		شبكة مياه عامة Public Network	
Hebron (Al Khalil)	Housing Units	27,835	190	52	1,030	67	3,301	23,195	مساكن	الخليل
	Persons	158,864	913	275	6,494	388	20,084	130,710	أفراد	
Al Bowereh (Aqabat Injeleh)	Housing Units	103	2	-	41	-	59	1	مساكن	البويره (عقبه انجيله)
	Persons	676	7	-	291	-	370	8	أفراد	
Khallet Edar	Housing Units	308	2	-	2	2	43	259	مساكن	خلة الدار
	Persons	2,131	13	-	21	12	272	1,813	أفراد	
Deir Samit	Housing Units	1,030	2	6	167	2	12	841	مساكن	دير سامت
	Persons	6,080	7	30	880	14	78	5,071	أفراد	
Bani Na'im	Housing Units	2,990	7	25	221	2	662	2,073	مساكن	بني نعيم
	Persons	19,578	22	121	1,409	20	4,081	13,925	أفراد	
Khallet Al Masafer	Housing Units	38	-	-	38	-	-	-	مساكن	خلة المسافرين
	Persons	212	-	-	212	-	-	-	أفراد	
Beit 'Awwa	Housing Units	1,262	-	2	1,220	4	14	22	مساكن	بيت عوا
	Persons	7,861	-	3	7,614	24	77	143	أفراد	
Beit Dajan	Housing Units	4,710	8	11	1,921	93	804	1,873	مساكن	دورا
	Persons	27,556	38	39	11,395	603	4,822	10,659	أفراد	
Qalqas	Housing Units	155	2	-	50	2	42	59	مساكن	قلقس
	Persons	1,120	10	-	373	12	278	447	أفراد	
Sikka	Housing Units	145	-	2	13	-	121	9	مساكن	سكة
	Persons	833	-	6	56	-	707	64	أفراد	
Khirbet Salama	Housing Units	62	-	-	46	-	16	-	مساكن	خربة سلامة
	Persons	361	-	-	264	-	97	-	أفراد	
Wadi 'Ubeid	Housing Units	20	-	-	14	-	6	-	مساكن	وادي عبيد
	Persons	126	-	-	94	-	32	-	أفراد	

جدول 7 (تابع): المساكن المأهولة والأفراد في محافظة الخليل حسب التجمع السكاني والمصدر الرئيسي للمياه، 2007

Table 7 (Cont.): Occupied Housing Units and Persons in Hebron Governorate by Locality and Main Source of water, 2007

Locality		المجموع Total	المصدر الرئيسي للمياه					التجمع		
			Main Source of Water							
			غير مبين Not Stated	أخرى Other	صهاريج (تنكات) Water Tanks	ينابيع Springs	أبار جمع مياه الامطار Well (to Gather Rain Water)		شبكة مياه عامة Public Network	
Fuqeiqis	Housing Units	41	-	1	25	-	15	-	مساكن	فُقَيْقِيس
	Persons	265	-	1	161	-	103	-	أفراد	
Khursa	Housing Units	540	-	1	470	4	64	1	مساكن	خُرْسَا
	Persons	3,353	-	5	2,956	26	363	3	أفراد	
Tarrama	Housing Units	103	-	-	88	-	2	13	مساكن	طَرَّامَة
	Persons	615	-	-	542	-	7	66	أفراد	
Al Fawwar Camp	Housing Units	1,003	4	-	1	-	2	996	مساكن	مُخَيِّمُ الْفَوَّارِ
	Persons	6,380	6	-	11	-	7	6,356	أفراد	
Al Majd	Housing Units	307	-	-	121	-	165	21	مساكن	المَجْد
	Persons	1,877	-	-	696	-	1,037	144	أفراد	
Marah al Baqqar	Housing Units	39	-	-	1	-	36	2	مساكن	مَرَّاحُ الْبَقَّارِ
	Persons	209	-	-	6	-	198	5	أفراد	
Hadab al Fawwar	Housing Units	300	1	1	129	4	49	116	مساكن	حَدَبُ الْفَوَّارِ
	Persons	1,870	2	7	807	20	285	749	أفراد	
Deir al 'Asal at Tahta	Housing Units	87	-	-	56	-	4	27	مساكن	دَيْرُ الْعَسَلِ التَّحْتَا
	Persons	541	-	-	333	-	27	181	أفراد	
Al Heila	Housing Units	165	-	-	23	-	142	-	مساكن	الْحَيْلَة
	Persons	1,245	-	-	175	-	1,070	-	أفراد	
Wadi ash Shajina	Housing Units	118	-	2	113	-	2	1	مساكن	وادي الشَّاجِنَة
	Persons	697	-	2	680	-	11	4	أفراد	
As Sura	Housing Units	285	-	-	255	1	25	4	مساكن	الصُّرَة
	Persons	1,876	-	-	1,680	5	169	22	أفراد	
Deir Razih	Housing Units	42	-	-	41	1	-	-	مساكن	دَيْرُ رَاذِحِ
	Persons	262	-	-	251	11	-	-	أفراد	

جدول 7 (تابع): المساكن المأهولة والأفراد في محافظة الخليل حسب التجمع السكاني والمصدر الرئيسي للمياه، 2007

Table 7 (Cont.): Occupied Housing Units and Persons in Hebron Governorate by Locality and Main Source of water, 2007

Locality		المجموع Total	المصدر الرئيسي للمياه					التجمع		
			Main Source of Water							
			غير مبين Not Stated	أخرى Other	صهاريج (تنكات) Water Tanks	ينابيع Springs	أبار جمع مياه الامطار Well (to Gather Rain Water)		شبكة مياه عامة Public Network	
Ar Rihya	Housing Units	498	-	-	-	-	4	494	مساكن	الريحيّة
	Persons	3,850	-	-	-	-	47	3,803	أفراد	
Zif	Housing Units	96	-	2	-	-	44	50	مساكن	زيف
	Persons	826	-	8	-	-	409	409	أفراد	
Deir al 'Asal al Fauqa	Housing Units	238	-	1	146	-	88	3	مساكن	دير العسل الفوقا
	Persons	1,557	-	1	923	-	613	20	أفراد	
Khallet al 'Aqed	Housing Units	41	-	1	14	-	26	-	مساكن	خلّة العقّد
	Persons	265	-	1	98	-	166	-	أفراد	
Imreish	Housing Units	274	-	-	116	18	139	1	مساكن	إمريش
	Persons	1,623	-	-	658	134	819	12	أفراد	
Al Buweib	Housing Units	74	-	-	5	-	69	-	مساكن	البويّب
	Persons	592	-	-	36	-	556	-	أفراد	
Beit ar Rush at Tahta	Housing Units	60	-	-	31	-	1	28	مساكن	بيت الروش التحتا
	Persons	363	-	-	196	-	3	164	أفراد	
Hadab al 'Alaqa	Housing Units	108	-	3	17	-	87	1	مساكن	حدب العلقّة
	Persons	625	-	14	116	-	489	6	أفراد	
Beit Mirsim	Housing Units	57	-	-	11	-	46	-	مساكن	بيت مرسيم
	Persons	310	-	-	56	-	254	-	أفراد	
Beit ar Rush al Fauqa	Housing Units	147	1	-	143	-	3	-	مساكن	بيت الروش الفوقا
	Persons	954	6	-	938	-	10	-	أفراد	
Karma	Housing Units	233	1	1	231	-	-	-	مساكن	كرمة
	Persons	1,351	2	4	1,345	-	-	-	أفراد	
Beit 'Amra	Housing Units	282	1	-	17	2	20	242	مساكن	بيت عمرة
	Persons	2,111	2	-	126	12	125	1,846	أفراد	

جدول 7 (تابع): المساكن المأهولة والأفراد في محافظة الخليل حسب التجمع السكاني والمصدر الرئيسي للمياه، 2007

Table 7 (Cont.): Occupied Housing Units and Persons in Hebron Governorate by Locality and Main Source of water, 2007

Locality		المجموع Total	المصدر الرئيسي للمياه					التجمع		
			Main Source of Water							
			غير مبين Not Stated	أخرى Other	صهاريج (تنكات) Water Tanks	ينابيع Springs	أبار جمع مياه الامطار Well (to Gather Rain Water)		شبكة مياه عامة Public Network	
Om Adaraj (Arab Al Ka'abneh)	Housing Units	74	-	-	4	-	1	69	مسكن	أم الدرج (عرب الكعابنه)
	Persons	792	-	-	39	-	13	740	أفراد	
Wadi al Kilab	Housing Units	6	-	-	6	-	-	-	مسكن	وادي الكلاب
	Persons	45	-	-	45	-	-	-	أفراد	
Om Ashoqhan	Housing Units	40	-	-	21	-	19	-	مسكن	أم الشقحان
	Persons	288	-	-	151	-	137	-	أفراد	
Khallet al Maiyya	Housing Units	182	-	7	48	2	125	-	مسكن	خَلَّة الميَّة
	Persons	1,377	-	41	329	11	996	-	أفراد	
Kheroshewesh Wal Hadedeyah	Housing Units	57	-	2	12	-	43	-	مسكن	خيروشوش والحديدية
	Persons	370	-	7	95	-	268	-	أفراد	
Om Al Amad (Sahel Wadi Elma)	Housing Units	28	-	-	28	-	-	-	مسكن	أم العمدة (سهل واد الماء)
	Persons	148	-	-	148	-	-	-	أفراد	
Yatta	Housing Units	6,899	42	113	1,399	28	1,936	3,381	مسكن	يَطَّا
	Persons	47,446	266	678	9,691	181	13,278	23,352	أفراد	
Ad Deirat	Housing Units	96	-	1	43	30	22	-	مسكن	الديرَات
	Persons	775	-	7	341	222	205	-	أفراد	
Khashem Adaraj (Al-Hathaleen)	Housing Units	91	-	23	41	1	1	25	مسكن	خَشَم الدرج (الهذالين)
	Persons	591	-	168	256	8	5	154	أفراد	
Kurza	Housing Units	134	-	1	129	-	2	2	مسكن	كُرَزَة
	Persons	751	-	1	726	-	6	18	أفراد	
Rabud	Housing Units	363	-	-	351	2	3	7	مسكن	رَابُود
	Persons	2,205	-	-	2,140	12	19	34	أفراد	
Umm Lasafa	Housing Units	107	-	-	77	2	22	6	مسكن	أُمُّ لَصَفَا
	Persons	832	-	-	630	12	148	42	أفراد	

جدول 7 (تابع): المساكن المأهولة والأفراد في محافظة الخليل حسب التجمع السكاني والمصدر الرئيسي للمياه، 2007

Table 7 (Cont.): Occupied Housing Units and Persons in Hebron Governorate by Locality and Main Source of water, 2007

Locality		المجموع Total	المصدر الرئيسي للمياه					التجمع		
			Main Source of Water							
			غير مبين Not Stated	أخرى Other	صهاريج (تنكات) Water Tanks	ينابيع Springs	أبار جمع مياه الامطار Well (to Gather Rain Water)		شبكة مياه عامة Public Network	
Al Burj	Housing Units	407	2	1	391	-	11	2	مسكن	الْبُرْج
	Persons	2,513	9	1	2,426	-	63	14	أفراد	
Um Al-Khair	Housing Units	67	2	1	-	-	-	64	مسكن	ام الخير
	Persons	503	11	7	-	-	-	485	أفراد	
Al Karmil	Housing Units	538	-	2	398	3	122	13	مسكن	الكَرْمَل
	Persons	3,647	-	13	2,670	22	859	83	أفراد	
Khallet Salih	Housing Units	162	-	6	37	-	112	7	مسكن	خَلَّةُ صَالِح
	Persons	1,066	-	27	241	-	750	48	أفراد	
Adh Dhahiriya	Housing Units	4,355	38	72	2,179	7	1,579	480	مسكن	الظَاهِرِيَّة
	Persons	27,970	205	439	13,916	37	10,334	3,039	أفراد	
At Tuwani	Housing Units	51	3	-	36	-	12	-	مسكن	التَوَانِي
	Persons	318	21	-	220	-	77	-	أفراد	
Ma'in	Housing Units	57	-	-	7	-	50	-	مسكن	مَعِين
	Persons	447	-	-	54	-	393	-	أفراد	
An Najada	Housing Units	50	-	-	-	-	1	49	مسكن	النَّجَادَة
	Persons	403	-	-	-	-	9	394	أفراد	
'Anab al Kabir	Housing Units	49	-	-	44	-	3	2	مسكن	عَنَابُ الْكَبِير
	Persons	327	-	-	295	-	20	12	أفراد	
Khirbet Asafi	Housing Units	10	-	-	1	1	8	-	مسكن	خِرْبَة اصْفِي
	Persons	93	-	-	2	18	73	-	أفراد	
Mantiqat Shi'b al Batin	Housing Units	22	-	6	11	-	-	5	مسكن	مَنْطَقَة شَيْبِ الْبَطْن
	Persons	133	-	50	53	-	-	30	أفراد	
As Samu'	Housing Units	2,876	12	12	1,195	4	236	1,417	مسكن	السَّمُوع
	Persons	19,154	88	33	8,226	25	1,544	9,238	أفراد	



جدول 7 (تابع): المساكن المأهولة والأفراد في محافظة الخليل حسب التجمع السكاني والمصدر الرئيسي للمياه، 2007

Table 7 (Cont.): Occupied Housing Units and Persons in Hebron Governorate by Locality and Main Source of water, 2007

Locality		المجموع Total	المصدر الرئيسي للمياه					التجمع		
			Main Source of Water							
			غير مبين Not Stated	أخرى Other	صهاريج (تنكات) Water Tanks	ينابيع Springs	أبار جمع مياه الامطار Well (to Gather Rain Water)		شبكة مياه عامة Public Network	
Wadi Al Amayer	Housing Units	57	-	-	37	-	18	2	مسكن	وادي العمائر
	Persons	469	-	-	311	-	126	32	أفراد	
Khirbet Tawil ash Shih	Housing Units	23	-	-	-	-	1	22	مسكن	خربة طویل الشیح
	Persons	177	-	-	-	-	10	167	أفراد	
Ar Ramadin	Housing Units	475	4	-	419	2	30	20	مسكن	الرمادين
	Persons	3,198	22	-	2,853	13	172	138	أفراد	
Maghayir al 'Abeed	Housing Units	1	-	-	-	-	1	-	مسكن	مغایر العبيد
	Persons	4	-	-	-	-	4	-	أفراد	
Khirbet al Fakheit	Housing Units	40	-	1	36	-	3	-	مسكن	خربة الفخيت
	Persons	225	-	3	208	-	14	-	أفراد	
Khirbet Bir al 'Idd	Housing Units	22	-	-	7	-	15	-	مسكن	خربة بئر العید
	Persons	116	-	-	36	-	80	-	أفراد	
Khirbet Zanuta	Housing Units	13	-	-	10	-	3	-	مسكن	خربة زنونة
	Persons	58	-	-	37	-	21	-	أفراد	
Imneizil	Housing Units	48	1	2	30	-	15	-	مسكن	إمئزیل
	Persons	380	9	11	240	-	120	-	أفراد	
'Arab al Fureijat	Housing Units	83	1	-	55	-	27	-	مسكن	عرب الفريجات
	Persons	557	3	-	414	-	140	-	أفراد	

جدول 8: المساكن المأهولة والأفراد في محافظة الخليل حسب نوع المسكن واتصال المسكن بالكهرباء ونوع التجمع، 2007

Table 8: Occupied Housing Units and Persons in Hebron Governorate by Type of Housing Unit, Connection to Electricity in Housing Unit and Type of Locality, 2007

Type of Locality and Type of Housing Unit		المجموع Total	الاتصال بالكهرباء				نوع التجمع ونوع المسكن	
			غير مبين Not Stated	لا يوجد No Electricity	مولد خاص Private Generator	شبكة عامة Public Network		
<b>Hebron Governorate</b>								محافظة الخليل
Villa	Housing Units	1,474	2	-	39	1,433	مساكن	فيلا
	Persons	10,321	9	-	294	10,018	أفراد	
House	Housing Units	44,810	9	447	688	43,666	مساكن	دار
	Persons	302,051	38	3,019	5,063	293,931	أفراد	
Apartment	Housing Units	40,180	90	71	231	39,788	مساكن	شقة
	Persons	219,480	411	483	1,203	217,383	أفراد	
Separate Room	Housing Units	195	-	22	1	172	مساكن	غرفة مستقلة
	Persons	476	-	52	6	418	أفراد	
Tent	Housing Units	251	1	220	21	9	مساكن	خيمة
	Persons	1,399	2	1,229	127	41	أفراد	
Marginal	Housing Units	174	-	118	13	43	مساكن	براكية
	Persons	1,253	-	849	92	312	أفراد	
Others	Housing Units	75	-	39	16	20	مساكن	أخرى
	Persons	478	-	260	89	129	أفراد	
Not Stated	Housing Units	486	193	2	2	289	مساكن	غير مبين
	Persons	2,546	1,025	16	18	1,487	أفراد	
<b>Total</b>	<b>Housing Units</b>	<b>87,645</b>	<b>295</b>	<b>919</b>	<b>1,011</b>	<b>85,420</b>	مساكن	المجموع
	<b>Persons</b>	<b>538,004</b>	<b>1,485</b>	<b>5,908</b>	<b>6,892</b>	<b>523,719</b>	أفراد	
<b>Urban</b>								حضر
Villa	Housing Units	1,335	1	-	32	1,302	مساكن	فيلا
	Persons	9,261	2	-	242	9,017	أفراد	
House	Housing Units	37,490	7	153	276	37,054	مساكن	دار
	Persons	250,563	31	926	1,859	247,747	أفراد	
Apartment	Housing Units	35,967	83	21	126	35,737	مساكن	شقة
	Persons	195,882	393	107	649	194,733	أفراد	
Separate Room	Housing Units	151	-	11	-	140	مساكن	غرفة مستقلة
	Persons	342	-	25	-	317	أفراد	
Tent	Housing Units	39	1	32	-	6	مساكن	خيمة
	Persons	243	2	212	-	29	أفراد	
Marginal	Housing Units	44	-	8	6	30	مساكن	براكية
	Persons	291	-	62	35	194	أفراد	
Others	Housing Units	33	-	14	-	19	مساكن	أخرى
	Persons	216	-	88	-	128	أفراد	
Not Stated	Housing Units	438	170	-	2	266	مساكن	غير مبين
	Persons	2,243	879	-	18	1,346	أفراد	
<b>Total</b>	<b>Housing Units</b>	<b>75,497</b>	<b>262</b>	<b>239</b>	<b>442</b>	<b>74,554</b>	مساكن	المجموع
	<b>Persons</b>	<b>459,041</b>	<b>1,307</b>	<b>1,420</b>	<b>2,803</b>	<b>453,511</b>	أفراد	

جدول 8 (تابع): المساكن المأهولة والأفراد في محافظة الخليل حسب نوع المسكن واتصال المسكن بالكهرباء ونوع التجمع، 2007

Table 8 (Cont.): Occupied Housing Units and Persons in Hebron Governorate by Type of Housing Unit, Connection to Electricity in Housing Unit and Type of Locality, 2007

Type of Locality and Type of Housing Unit		المجموع Total	الاتصال بالكهرباء				نوع التجمع ونوع المسكن	
			غير مبين Not Stated	لا يوجد No Electricity	مولد خاص Private Generator	شبكة عامة Public Network		
<b>Rural</b>								ريف
Villa	Housing Units	96	1	-	7	88	مساكن	فيلا
	Persons	724	7	-	52	665	أفراد	
House	Housing Units	6,437	1	293	412	5,731	مساكن	دار
	Persons	45,546	6	2,092	3,204	40,244	أفراد	
Apartment	Housing Units	2,821	2	50	105	2,664	مساكن	شقة
	Persons	15,804	9	376	554	14,865	أفراد	
Separate Room	Housing Units	42	-	10	1	31	مساكن	غرفة مستقلة
	Persons	132	-	26	6	100	أفراد	
Tent	Housing Units	212	-	188	21	3	مساكن	خيمة
	Persons	1,156	-	1,017	127	12	أفراد	
Marginal	Housing Units	130	-	110	7	13	مساكن	براكية
	Persons	962	-	787	57	118	أفراد	
Others	Housing Units	42	-	25	16	1	مساكن	أخرى
	Persons	262	-	172	89	1	أفراد	
Not Stated	Housing Units	41	22	2	-	17	مساكن	غير مبين
	Persons	256	141	16	-	99	أفراد	
<b>Total</b>	<b>Housing Units</b>	<b>9,821</b>	<b>26</b>	<b>678</b>	<b>569</b>	<b>8,548</b>	<b>مساكن</b>	<b>المجموع</b>
	<b>Persons</b>	<b>64,842</b>	<b>163</b>	<b>4,486</b>	<b>4,089</b>	<b>56,104</b>	<b>أفراد</b>	
<b>Camps</b>								مخيمات
Villa	Housing Units	43	-	-	-	43	مساكن	فيلا
	Persons	336	-	-	-	336	أفراد	
House	Housing Units	883	1	1	-	881	مساكن	دار
	Persons	5,942	1	1	-	5,940	أفراد	
Apartment	Housing Units	1,392	5	-	-	1,387	مساكن	شقة
	Persons	7,794	9	-	-	7,785	أفراد	
Separate Room	Housing Units	2	-	1	-	1	مساكن	غرفة مستقلة
	Persons	2	-	1	-	1	أفراد	
Tent	Housing Units	-	-	-	-	-	مساكن	خيمة
	Persons	-	-	-	-	-	أفراد	
Marginal	Housing Units	-	-	-	-	-	مساكن	براكية
	Persons	-	-	-	-	-	أفراد	
Others	Housing Units	-	-	-	-	-	مساكن	أخرى
	Persons	-	-	-	-	-	أفراد	
Not Stated	Housing Units	7	1	-	-	6	مساكن	غير مبين
	Persons	47	5	-	-	42	أفراد	
<b>Total</b>	<b>Housing Units</b>	<b>2,327</b>	<b>7</b>	<b>2</b>	<b>-</b>	<b>2,318</b>	<b>مساكن</b>	<b>المجموع</b>
	<b>Persons</b>	<b>14,121</b>	<b>15</b>	<b>2</b>	<b>-</b>	<b>14,104</b>	<b>أفراد</b>	

جدول 9: المساكن المأهولة والأفراد في محافظة الخليل حسب التجمع السكاني واتصال المسكن بالكهرباء، 2007

Table 9: Occupied Housing Units and Persons in Hebron Governorate by Locality and Connection to Electricity in Housing Unit, 2007

Locality	المجموع Total	الاتصال بالكهرباء				التجمع		
		غير مبين Not Stated	لا يوجد No Electricity	مولد خاص Private Generator	شبكة عامة Public Network			
<b>Hebron Governorate</b>	<b>Housing Units</b>	<b>87,645</b>	<b>295</b>	<b>919</b>	<b>1,011</b>	<b>85,420</b>	مساكن	محافظة الخليل
	<b>Persons</b>	<b>538,004</b>	<b>1,485</b>	<b>5,908</b>	<b>6,892</b>	<b>523,719</b>	أفراد	
Khirbet ad Deir	Housing Units	46	-	-	-	46	مساكن	خربة الدير
	Persons	257	-	-	-	257	أفراد	
Surif	Housing Units	2,097	2	2	26	2,067	مساكن	صوريف
	Persons	13,028	10	11	175	12,832	أفراد	
Al 'Arrub Camp	Housing Units	1,324	3	1	-	1,320	مساكن	مخيم العروب
	Persons	7,741	9	1	-	7,731	أفراد	
Beit Ummar	Housing Units	2,248	-	-	14	2,234	مساكن	بيت أومر
	Persons	13,207	-	-	71	13,136	أفراد	
Jala	Housing Units	39	-	36	3	-	مساكن	جالا
	Persons	243	-	224	19	-	أفراد	
Hitta	Housing Units	111	-	-	-	111	مساكن	حتا
	Persons	869	-	-	-	869	أفراد	
Shuyukh al 'Arrub	Housing Units	250	-	-	-	250	مساكن	شيوخ العروب
	Persons	1,512	-	-	-	1,512	أفراد	
Kharas	Housing Units	1,016	1	7	2	1,006	مساكن	خاراس
	Persons	6,488	7	43	20	6,418	أفراد	
Umm al Butm	Housing Units	11	-	-	11	-	مساكن	أم البطم
	Persons	69	-	-	69	-	أفراد	
Hamrush	Housing Units	7	-	7	-	-	مساكن	حمروش
	Persons	52	-	52	-	-	أفراد	
Nuba	Housing Units	712	-	-	5	707	مساكن	نوبا
	Persons	4,227	-	-	21	4,206	أفراد	

جدول 9 (تابع): المساكن المأهولة والأفراد في محافظة الخليل حسب التجمع السكاني واتصال المسكن بالكهرباء، 2007

Table 9 (Cont.): Occupied Housing Units and Persons in Hebron Governorate by Locality and Connection to Electricity in Housing Unit, 2007

Locality		المجموع Total	الاتصال بالكهرباء Connection to Electricity				التجمع
			غير مبين Not Stated	لا يوجد No Electricity	مولد خاص Private Generator	شبكة عامة Public Network	
Beit Ula	Housing Units	1,669	11	2	8	1,648	مساكن بيت أولا
	Persons	10,611	55	3	58	10,495	أفراد
Sa'ir	Housing Units	2,631	2	22	30	2,577	مساكن سَعِير
	Persons	17,590	7	127	199	17,257	أفراد
Sa'ir	Housing Units	3,861	2	3	13	3,843	مساكن حَلْحُول
	Persons	21,571	2	7	70	21,492	أفراد
Ash Shuyukh	Housing Units	1,402	-	-	19	1,383	مساكن الشُّيُوخ
	Persons	8,590	-	-	131	8,459	أفراد
Tarqumiya	Housing Units	2,226	2	-	13	2,211	مساكن تَرْقُومِيَا
	Persons	13,996	11	-	79	13,906	أفراد
Beit Kahil	Housing Units	924	-	1	6	917	مساكن بَيْت كاحِل
	Persons	6,361	-	1	40	6,320	أفراد
Beit 'Einun	Housing Units	275	-	-	9	266	مساكن بَيْت عَيْنُون'
	Persons	1,764	-	-	49	1,715	أفراد
Qla'a Zeta	Housing Units	154	-	-	2	152	مساكن قِلاَع زَيْتَا
	Persons	881	-	-	15	866	أفراد
Idhna	Housing Units	3,039	8	3	24	3,004	مساكن إِدْنَا
	Persons	18,533	26	6	143	18,358	أفراد
Taffuh	Housing Units	1,715	-	1	24	1,690	مساكن تَفُّوح
	Persons	10,330	-	7	148	10,175	أفراد
Beit Maqdum	Housing Units	421	-	1	2	418	مساكن بَيْت مَقْدُوم
	Persons	2,503	-	1	12	2,490	أفراد
Al Baqa	Housing Units	188	13	-	2	173	مساكن البقعه
	Persons	1,188	100	-	13	1,075	أفراد

جدول 9 (تابع): المساكن المأهولة والأفراد في محافظة الخليل حسب التجمع السكاني واتصال المسكن بالكهرباء، 2007

Table 9 (Cont.): Occupied Housing Units and Persons in Hebron Governorate by Locality and Connection to Electricity in Housing Unit, 2007

Locality		المجموع Total	الاتصال بالكهرباء Connection to Electricity				التجمع
			غير مبين Not Stated	لا يوجد No Electricity	مولد خاص Private Generator	شبكة عامة Public Network	
Hebron (Al Khalil)	Housing Units	27,835	154	24	57	27,600	مساكن الخليل
	Persons	158,864	727	135	359	157,643	أفراد
Al Bowereh (Aqabat Injeleh)	Housing Units	103	-	-	1	102	مساكن البويره (عقبة انجيله)
	Persons	676	-	-	8	668	أفراد
Khallet Edar	Housing Units	308	-	7	4	297	مساكن خلة الدار
	Persons	2,131	-	26	25	2,080	أفراد
Deir Samit	Housing Units	1,030	2	-	10	1,018	مساكن دير سامت
	Persons	6,080	7	-	62	6,011	أفراد
Bani Na'im	Housing Units	2,990	5	13	33	2,939	مساكن بني نعيم
	Persons	19,578	18	65	224	19,271	أفراد
Khallet Al Masafer	Housing Units	38	-	34	4	-	مساكن خلة المسافرين
	Persons	212	-	187	25	-	أفراد
Beit 'Awwa	Housing Units	1,262	-	-	11	1,251	مساكن بيت عوا
	Persons	7,861	-	-	62	7,799	أفراد
Beit Dajan	Housing Units	4,710	3	3	26	4,678	مساكن دورا
	Persons	27,556	12	6	171	27,367	أفراد
Qalqas	Housing Units	155	-	-	3	152	مساكن قلقس
	Persons	1,120	-	-	27	1,093	أفراد
Sikka	Housing Units	145	-	-	124	21	مساكن سكة
	Persons	833	-	-	709	124	أفراد
Khirbet Salama	Housing Units	62	-	-	-	62	مساكن خربة سلامة
	Persons	361	-	-	-	361	أفراد
Wadi 'Ubeid	Housing Units	20	-	-	-	20	مساكن وادي عبيد
	Persons	126	-	-	-	126	أفراد

جدول 9 (تابع): المساكن المأهولة والأفراد في محافظة الخليل حسب التجمع السكاني واتصال المسكن بالكهرباء، 2007

Table 9 (Cont.): Occupied Housing Units and Persons in Hebron Governorate by Locality and Connection to Electricity in Housing Unit, 2007

Locality		المجموع Total	الاتصال بالكهرباء Connection to Electricity				التجمع	
			غير مبين Not Stated	لا يوجد No Electricity	مولد خاص Private Generator	شبكة عامة Public Network		
Fuqeiqis	Housing Units	41	-	2	1	38	مساكن	فُقَيْقِيس
	Persons	265	-	19	7	239	أفراد	
Khursa	Housing Units	540	-	-	2	538	مساكن	خُرْسَا
	Persons	3,353	-	-	13	3,340	أفراد	
Tarrama	Housing Units	103	-	-	3	100	مساكن	طَرَامَة
	Persons	615	-	-	17	598	أفراد	
Al Fawwar Camp	Housing Units	1,003	4	1	-	998	مساكن	مُخَيْمُ الْفَوَّار
	Persons	6,380	6	1	-	6,373	أفراد	
Al Majd	Housing Units	307	-	-	1	306	مساكن	الْمَجْد
	Persons	1,877	-	-	8	1,869	أفراد	
Marah al Baqqar	Housing Units	39	-	1	-	38	مساكن	مَرَاحِ الْبَقَّار
	Persons	209	-	4	-	205	أفراد	
Hadab al Fawwar	Housing Units	300	1	1	-	298	مساكن	حَدَبُ الْفَوَّار
	Persons	1,870	2	1	-	1,867	أفراد	
Deir al 'Asal at Tahta	Housing Units	87	-	-	-	87	مساكن	دَيْرِ الْعَسَلِ التَّحْتَا
	Persons	541	-	-	-	541	أفراد	
Al Heila	Housing Units	165	-	2	-	163	مساكن	الْحَيْلَة
	Persons	1,245	-	7	-	1,238	أفراد	
Wadi ash Shajina	Housing Units	118	-	2	-	116	مساكن	وَادِي الشَّاجِنَة
	Persons	697	-	6	-	691	أفراد	
As Sura	Housing Units	285	-	1	-	284	مساكن	الصُّرَة
	Persons	1,876	-	9	-	1,867	أفراد	
Deir Razih	Housing Units	42	-	-	-	42	مساكن	دَيْرِ رَاذِيح
	Persons	262	-	-	-	262	أفراد	

جدول 9 (تابع): المساكن المأهولة والأفراد في محافظة الخليل حسب التجمع السكاني واتصال المسكن بالكهرباء، 2007

Table 9 (Cont.): Occupied Housing Units and Persons in Hebron Governorate by Locality and Connection to Electricity in Housing Unit, 2007

Locality		المجموع Total	الاتصال بالكهرباء Connection to Electricity				التجمع
			غير مبين Not Stated	لا يوجد No Electricity	مولد خاص Private Generator	شبكة عامة Public Network	
Ar Rihya	Housing Units	498	-	-	5	493	الريحية
	Persons	3,850	-	-	36	3,814	مساكن أفراد
Zif	Housing Units	96	-	-	4	92	زيف
	Persons	826	-	-	54	772	مساكن أفراد
Deir al 'Asal al Fauqa	Housing Units	238	-	-	-	238	دير العسل الفوقا
	Persons	1,557	-	-	-	1,557	مساكن أفراد
Khallet al 'Aqed	Housing Units	41	-	-	4	37	خلة العقد
	Persons	265	-	-	23	242	مساكن أفراد
Imreish	Housing Units	274	-	-	1	273	إمريش
	Persons	1,623	-	-	12	1,611	مساكن أفراد
Al Buweib	Housing Units	74	-	16	55	3	البويب
	Persons	592	-	96	466	30	مساكن أفراد
Beit ar Rush at Tahta	Housing Units	60	-	-	-	60	بيت الروش التحتا
	Persons	363	-	-	-	363	مساكن أفراد
Hadab al 'Alaqa	Housing Units	108	-	-	1	107	حدب العلقه
	Persons	625	-	-	12	613	مساكن أفراد
Beit Mirsim	Housing Units	57	-	43	12	2	بيت مرسيم
	Persons	310	-	208	96	6	مساكن أفراد
Beit ar Rush al Fauqa	Housing Units	147	1	-	-	146	بيت الروش الفوقا
	Persons	954	6	-	-	948	مساكن أفراد
Karma	Housing Units	233	1	-	1	231	كرمة
	Persons	1,351	2	-	11	1,338	مساكن أفراد
Beit 'Amra	Housing Units	282	1	1	29	251	بيت عمرة
	Persons	2,111	2	5	192	1,912	مساكن أفراد



جدول 9 (تابع): المساكن المأهولة والأفراد في محافظة الخليل حسب التجمع السكاني واتصال المسكن بالكهرباء، 2007

Table 9 (Cont.): Occupied Housing Units and Persons in Hebron Governorate by Locality and Connection to Electricity in Housing Unit, 2007

Locality	المجموع Total	الاتصال بالكهرباء Connection to Electricity				التجمع	
		غير مبين Not Stated	لا يوجد No Electricity	مولد خاص Private Generator	شبكة عامة Public Network		
Om Adaraj (Arab Al Ka'abneh)	Housing Units	74	-	67	5	2	مساكن أم الدرج (عرب الكعابنه)
	Persons	792	-	693	69	30	أفراد
Wadi al Kilab	Housing Units	6	-	5	1	-	مساكن وادي الكلاب
	Persons	45	-	39	6	-	أفراد
Om Ashoqhan	Housing Units	40	-	1	1	38	مساكن أم الشقحان
	Persons	288	-	7	9	272	أفراد
Khallet al Maiyya	Housing Units	182	-	8	3	171	مساكن خَلَّة الميَّة
	Persons	1,377	-	72	22	1,283	أفراد
Kheroshewesh Wal Hadedeyah	Housing Units	57	-	36	21	-	مساكن خيروشوش والحديدية
	Persons	370	-	219	151	-	أفراد
Om Al Amad (Sahel Wadi Elma)	Housing Units	28	-	-	-	28	مساكن أم العمد (سهل واد الماء)
	Persons	148	-	-	-	148	أفراد
Yatta	Housing Units	6,899	29	55	61	6,754	مساكن يَطَّا
	Persons	47,446	193	347	381	46,525	أفراد
Ad Deirat	Housing Units	96	-	4	55	37	مساكن الديرَات
	Persons	775	-	36	441	298	أفراد
Khashem Adaraj (Al-Hathaleen)	Housing Units	91	-	80	11	-	مساكن خَشَم الدرج (الهذالين)
	Persons	591	-	518	73	-	أفراد
Kurza	Housing Units	134	-	-	-	134	مساكن كُرزَة
	Persons	751	-	-	-	751	أفراد
Rabud	Housing Units	363	-	2	1	360	مساكن رَابُود
	Persons	2,205	-	9	2	2,194	أفراد
Umm Lasafa	Housing Units	107	-	2	25	80	مساكن أم لَصَفَا
	Persons	832	-	10	195	627	أفراد

جدول 9 (تابع): المساكن المأهولة والأفراد في محافظة الخليل حسب التجمع السكاني واتصال المسكن بالكهرباء، 2007

Table 9 (Cont.): Occupied Housing Units and Persons in Hebron Governorate by Locality and Connection to Electricity in Housing Unit, 2007

Locality		المجموع Total	الاتصال بالكهرباء Connection to Electricity				التجمع
			غير مبين Not Stated	لا يوجد No Electricity	مولد خاص Private Generator	شبكة عامة Public Network	
Al Burj	Housing Units	407	2	-	3	402	مساكن النُرج
	Persons	2,513	9	-	19	2,485	أفراد
Um Al-Khair	Housing Units	67	2	35	30	-	مساكن ام الخير
	Persons	503	11	258	234	-	أفراد
Al Karmil	Housing Units	538	-	7	2	529	مساكن الكرمل
	Persons	3,647	-	44	14	3,589	أفراد
Khallet Salih	Housing Units	162	-	10	-	152	مساكن خلة صالح
	Persons	1,066	-	62	-	1,004	أفراد
Adh Dhahiriya	Housing Units	4,355	33	58	32	4,232	مساكن الظاهريّة
	Persons	27,970	174	367	234	27,195	أفراد
At Tuwani	Housing Units	51	-	30	21	-	مساكن التواني
	Persons	318	-	134	184	-	أفراد
Ma'in	Housing Units	57	-	-	-	57	مساكن معين
	Persons	447	-	-	-	447	أفراد
An Najada	Housing Units	50	-	8	40	2	مساكن النجادة
	Persons	403	-	75	301	27	أفراد
'Anab al Kabir	Housing Units	49	-	35	10	4	مساكن عنان الكبير
	Persons	327	-	220	85	22	أفراد
Khirbet Asafi	Housing Units	10	-	10	-	-	مساكن خربة اصفي
	Persons	93	-	93	-	-	أفراد
Mantiqat Shi'b al Batin	Housing Units	22	-	20	2	-	مساكن منطقة شعب البطين
	Persons	133	-	121	12	-	أفراد
As Samu'	Housing Units	2,876	8	45	28	2,795	مساكن السموع
	Persons	19,154	58	295	155	18,646	أفراد

جدول 9 (تابع): المساكن المأهولة والأفراد في محافظة الخليل حسب التجمع السكاني واتصال المسكن بالكهرباء، 2007

Table 9 (Cont.): Occupied Housing Units and Persons in Hebron Governorate by Locality and Connection to Electricity in Housing Unit, 2007

Locality		المجموع Total	الاتصال بالكهرباء Connection to Electricity				التجمع	
			غير مبين Not Stated	لا يوجد No Electricity	مولد خاص Private Generator	شبكة عامة Public Network		
Wadi Al Amayer	Housing Units	57	-	-	-	57	مسكن	وادي العماير
	Persons	469	-	-	-	469	أفراد	
Khirbet Tawil ash Shih	Housing Units	23	-	22	1	-	مسكن	خربة طویل الشیح
	Persons	177	-	165	12	-	أفراد	
Ar Ramadin	Housing Units	475	4	13	4	454	مسكن	الرماضین
	Persons	3,198	22	73	15	3,088	أفراد	
Maghayir al 'Abeed	Housing Units	1	-	-	1	-	مسكن	مغایر العبید
	Persons	4	-	-	4	-	أفراد	
Khirbet al Fakheit	Housing Units	40	-	40	-	-	مسكن	خربة الفحیت
	Persons	225	-	225	-	-	أفراد	
Khirbet Bir al 'Idd	Housing Units	22	-	5	15	2	مسكن	خربة بئر العید
	Persons	116	-	27	79	10	أفراد	
Khirbet Zanuta	Housing Units	13	-	13	-	-	مسكن	خربة زنوتة
	Persons	58	-	58	-	-	أفراد	
Imneizil	Housing Units	48	1	46	1	-	مسكن	إمئیزل
	Persons	380	9	361	10	-	أفراد	
'Arab al Fureijat	Housing Units	83	-	25	32	26	مسكن	عرب الفریجات
	Persons	557	-	122	234	201	أفراد	

جدول 10: المساكن المأهولة والأفراد في محافظة الخليل حسب نوع المسكن واتصال المسكن بالصرف الصحي ونوع التجمع، 2007

Table 10: Occupied Housing Units and Persons in Hebron Governorate by Type of Housing Unit, Connection to Sewage System in Housing Unit and Type of Locality, 2007

Type of Locality and Type of Housing Unit		المجموع Total	الاتصال بالصرف الصحي				نوع التجمع ونوع المسكن	
			Connection to Sewage System					
			غير مبين Not Stated	لا يوجد No Sewage	حفرة امتصاصية Cesspool	شبكة عامة Public Sewage		
<b>Hebron Governorate</b>								محافظة الخليل
Villa	Housing Units	1,474	3	4	1,060	407	مساكن	فيلا
	Persons	10,321	16	36	7,588	2,681	أفراد	
House	Housing Units	44,810	33	1,058	37,606	6,113	مساكن	دار
	Persons	302,051	148	6,039	256,674	39,190	أفراد	
Apartment	Housing Units	40,180	127	204	20,863	18,986	مساكن	شقة
	Persons	219,480	593	1,111	113,948	103,828	أفراد	
Separate Room	Housing Units	195	-	59	130	6	مساكن	غرفة مستقلة
	Persons	476	-	112	353	11	أفراد	
Tent	Housing Units	251	1	114	135	1	مساكن	خيمة
	Persons	1,399	3	639	754	3	أفراد	
Marginal	Housing Units	174	-	25	143	6	مساكن	براكية
	Persons	1,253	-	175	1,038	40	أفراد	
Others	Housing Units	75	-	20	53	2	مساكن	أخرى
	Persons	478	-	118	347	13	أفراد	
Not Stated	Housing Units	486	244	2	109	131	مساكن	غير مبين
	Persons	2,546	1,280	17	596	653	أفراد	
<b>Total</b>	<b>Housing Units</b>	<b>87,645</b>	<b>408</b>	<b>1,486</b>	<b>60,099</b>	<b>25,652</b>	<b>مساكن</b>	<b>المجموع</b>
	<b>Persons</b>	<b>538,004</b>	<b>2,040</b>	<b>8,247</b>	<b>381,298</b>	<b>146,419</b>	<b>أفراد</b>	
<b>Urban</b>								حضر
Villa	Housing Units	1,335	2	4	976	353	مساكن	فيلا
	Persons	9,261	9	36	6,969	2,247	أفراد	
House	Housing Units	37,490	26	762	31,630	5,072	مساكن	دار
	Persons	250,563	115	4,321	213,989	32,138	أفراد	
Apartment	Housing Units	35,967	118	135	18,278	17,436	مساكن	شقة
	Persons	195,882	569	705	99,481	95,127	أفراد	
Separate Room	Housing Units	151	-	46	100	5	مساكن	غرفة مستقلة
	Persons	342	-	76	256	10	أفراد	
Tent	Housing Units	39	-	26	12	1	مساكن	خيمة
	Persons	243	-	163	77	3	أفراد	
Marginal	Housing Units	44	-	16	22	6	مساكن	براكية
	Persons	291	-	116	135	40	أفراد	
Others	Housing Units	33	-	15	16	2	مساكن	أخرى
	Persons	216	-	96	107	13	أفراد	
Not Stated	Housing Units	438	219	1	93	125	مساكن	غير مبين
	Persons	2,243	1,126	6	500	611	أفراد	
<b>Total</b>	<b>Housing Units</b>	<b>75,497</b>	<b>365</b>	<b>1,005</b>	<b>51,127</b>	<b>23,000</b>	<b>مساكن</b>	<b>المجموع</b>
	<b>Persons</b>	<b>459,041</b>	<b>1,819</b>	<b>5,519</b>	<b>321,514</b>	<b>130,189</b>	<b>أفراد</b>	

جدول 10 (تابع): المساكن المأهولة والأفراد في محافظة الخليل حسب نوع المسكن واتصال المسكن بالصرف الصحي ونوع التجمع، 2007

Table 10 (Cont.): Occupied Housing Units and Persons in Hebron Governorate by Type of Housing Unit, Connection to Sewage System in Housing Unit and Type of Locality, 2007

Type of Locality and Type of Housing Unit		المجموع Total	الاتصال بالصرف الصحي				نوع التجمع ونوع المسكن	
			Connection to Sewage System					
			غير مبين Not Stated	لا يوجد No Sewage	حفرة امتصاصية Cesspool	شبكة عامة Public Sewage		
<b>Rural</b>								ريف
Villa	Housing Units	96	1	-	84	11		مسكن فيلا
	Persons	724	7	-	619	98		أفراد
House	Housing Units	6,437	6	295	5,957	179		مسكن دار
	Persons	45,546	32	1,717	42,571	1,226		أفراد
Apartment	Housing Units	2,821	4	69	2,580	168		مسكن شقة
	Persons	15,804	15	406	14,436	947		أفراد
Separate Room	Housing Units	42	-	12	30	-		مسكن غرفة مستقلة
	Persons	132	-	35	97	-		أفراد
Tent	Housing Units	212	1	88	123	-		مسكن خيمة
	Persons	1,156	3	476	677	-		أفراد
Marginal	Housing Units	130	-	9	121	-		مسكن براكية
	Persons	962	-	59	903	-		أفراد
Others	Housing Units	42	-	5	37	-		مسكن أخرى
	Persons	262	-	22	240	-		أفراد
Not Stated	Housing Units	41	24	1	16	-		مسكن غير مبين
	Persons	256	149	11	96	-		أفراد
<b>Total</b>	<b>Housing Units</b>	<b>9,821</b>	<b>36</b>	<b>479</b>	<b>8,948</b>	<b>358</b>		<b>مسكن المجموع</b>
	<b>Persons</b>	<b>64,842</b>	<b>206</b>	<b>2,726</b>	<b>59,639</b>	<b>2,271</b>		<b>أفراد</b>
<b>Camps</b>								<b>مخيمات</b>
Villa	Housing Units	43	-	-	-	43		مسكن فيلا
	Persons	336	-	-	-	336		أفراد
House	Housing Units	883	1	1	19	862		مسكن دار
	Persons	5,942	1	1	114	5,826		أفراد
Apartment	Housing Units	1,392	5	-	5	1,382		مسكن شقة
	Persons	7,794	9	-	31	7,754		أفراد
Separate Room	Housing Units	2	-	1	-	1		مسكن غرفة مستقلة
	Persons	2	-	1	-	1		أفراد
Tent	Housing Units	-	-	-	-	-		مسكن خيمة
	Persons	-	-	-	-	-		أفراد
Marginal	Housing Units	-	-	-	-	-		مسكن براكية
	Persons	-	-	-	-	-		أفراد
Others	Housing Units	-	-	-	-	-		مسكن أخرى
	Persons	-	-	-	-	-		أفراد
Not Stated	Housing Units	7	1	-	-	6		مسكن غير مبين
	Persons	47	5	-	-	42		أفراد
<b>Total</b>	<b>Housing Units</b>	<b>2,327</b>	<b>7</b>	<b>2</b>	<b>24</b>	<b>2,294</b>		<b>مسكن المجموع</b>
	<b>Persons</b>	<b>14,121</b>	<b>15</b>	<b>2</b>	<b>145</b>	<b>13,959</b>		<b>أفراد</b>

جدول 11: المساكن المأهولة والأفراد في محافظة الخليل حسب التجمع السكاني واتصال المسكن بالصرف الصحي، 2007

Table 11: Occupied Housing Units and Persons in Hebron Governorate by Locality and Connection to Sewage System in Housing Unit, 2007

Locality	المجموع Total	الاتصال بالصرف الصحي Connection to Sewage System				التجمع		
		غير مبين Not Stated	لا يوجد No Sewage	حفرة امتصاصية Cesspool	شبكة عامة Public Sewage			
<b>Hebron Governorate</b>	<b>Housing Units</b>	<b>87,645</b>	<b>408</b>	<b>1,486</b>	<b>60,099</b>	<b>25,652</b>	مساكن	محافظة الخليل
	<b>Persons</b>	<b>538,004</b>	<b>2,040</b>	<b>8,247</b>	<b>381,298</b>	<b>146,419</b>	أفراد	
Khirbet ad Deir	Housing Units	46	-	1	45	-	مساكن	خربة الدير
	Persons	257	-	8	249	-	أفراد	
Surif	Housing Units	2,097	4	23	2,070	-	مساكن	صوريف
	Persons	13,028	20	132	12,876	-	أفراد	
Al 'Arrub Camp	Housing Units	1,324	3	1	14	1,306	مساكن	مخيم العروب
	Persons	7,741	9	1	81	7,650	أفراد	
Beit Ummar	Housing Units	2,248	-	16	2,232	-	مساكن	بيت أومر
	Persons	13,207	-	98	13,109	-	أفراد	
Jala	Housing Units	39	-	1	38	-	مساكن	جالا
	Persons	243	-	3	240	-	أفراد	
Hitta	Housing Units	111	-	-	111	-	مساكن	حتا
	Persons	869	-	-	869	-	أفراد	
Shuyukh al 'Arrub	Housing Units	250	-	-	31	219	مساكن	شيوخ العروب
	Persons	1,512	-	-	180	1,332	أفراد	
Kharas	Housing Units	1,016	4	2	861	149	مساكن	خاراس
	Persons	6,488	28	8	5,487	965	أفراد	
Umm al Butm	Housing Units	11	-	-	11	-	مساكن	أم البطم
	Persons	69	-	-	69	-	أفراد	
Hamrush	Housing Units	7	-	-	7	-	مساكن	حمروش
	Persons	52	-	-	52	-	أفراد	
Nuba	Housing Units	712	-	-	712	-	مساكن	نوبا
	Persons	4,227	-	-	4,227	-	أفراد	

جدول 11 (تابع): المساكن المأهولة والأفراد في محافظة الخليل حسب التجمع السكاني واتصال المسكن بالصرف الصحي، 2007

Table 11 (Cont.): Occupied Housing Units and Persons in Hebron Governorate by Locality and Connection to Sewage System in Housing Unit, 2007

Locality	المجموع Total	الاتصال بالصرف الصحي Connection to Sewage System				التجمع		
		غير مبين Not Stated	لا يوجد No Sewage	حفرة امتصاصية Cesspool	شبكة عامة Public Sewage			
Beit Ula	Housing Units	1,669	20	6	1,643	-	مسكن	بيت أولا
	Persons	10,611	92	35	10,484	-	أفراد	
Sa'ir	Housing Units	2,631	9	104	2,518	-	مسكن	سَعِير
	Persons	17,590	46	587	16,957	-	أفراد	
Sa'ir	Housing Units	3,861	5	14	3,842	-	مسكن	حَلْحُول
	Persons	21,571	8	45	21,518	-	أفراد	
Ash Shuyukh	Housing Units	1,402	-	13	1,389	-	مسكن	الشُّيُوخ
	Persons	8,590	-	54	8,536	-	أفراد	
Tarqumiya	Housing Units	2,226	2	3	2,221	-	مسكن	تَرْقُومِيَا
	Persons	13,996	11	14	13,971	-	أفراد	
Beit Kahil	Housing Units	924	2	9	913	-	مسكن	بيت كاحل
	Persons	6,361	10	56	6,295	-	أفراد	
Beit 'Einun	Housing Units	275	-	2	273	-	مسكن	بيت عينون
	Persons	1,764	-	6	1,758	-	أفراد	
Qla'a Zeta	Housing Units	154	-	4	150	-	مسكن	قلاع زيتا
	Persons	881	-	23	858	-	أفراد	
Idhna	Housing Units	3,039	10	39	2,990	-	مسكن	إدنا
	Persons	18,533	34	147	18,352	-	أفراد	
Taffuh	Housing Units	1,715	-	28	1,687	-	مسكن	تَفُّوح
	Persons	10,330	-	147	10,183	-	أفراد	
Beit Maqdam	Housing Units	421	-	5	416	-	مسكن	بيت مقدوم
	Persons	2,503	-	26	2,477	-	أفراد	
Al Baqa	Housing Units	188	13	22	153	-	مسكن	البيعه
	Persons	1,188	100	145	943	-	أفراد	

جدول 11 (تابع): المساكن المأهولة والأفراد في محافظة الخليل حسب التجمع السكاني واتصال المسكن بالصرف الصحي، 2007

Table 11 (Cont.): Occupied Housing Units and Persons in Hebron Governorate by Locality and Connection to Sewage System in Housing Unit, 2007

Locality	المجموع Total	الاتصال بالصرف الصحي Connection to Sewage System				التجمع	
		غير مبين Not Stated	لا يوجد No Sewage	حفرة امتصاصية Cesspool	شبكة عامة Public Sewage		
Hebron (Al Khalil)	Housing Units	27,835	196	33	4,755	22,851	مساكن الخليل
	Persons	158,864	930	198	28,512	129,224	أفراد
Al Bowereh (Aqabat Injeleh)	Housing Units	103	2	5	96	-	مساكن البويره (عقبة انجيله)
	Persons	676	7	36	633	-	أفراد
Khallet Edar	Housing Units	308	-	8	195	105	مساكن خلّة الدار
	Persons	2,131	-	46	1,371	714	أفراد
Deir Samit	Housing Units	1,030	4	24	1,002	-	مساكن دير سامت
	Persons	6,080	12	128	5,940	-	أفراد
Bani Na'im	Housing Units	2,990	7	55	2,928	-	مساكن بني نعيم
	Persons	19,578	24	257	19,297	-	أفراد
Khallet Al Masafer	Housing Units	38	-	38	-	-	مساكن خلّة المسافر
	Persons	212	-	212	-	-	أفراد
Beit 'Awwa	Housing Units	1,262	-	5	1,257	-	مساكن بيت عوّا
	Persons	7,861	-	13	7,848	-	أفراد
Beit Dajan	Housing Units	4,710	9	56	4,645	-	مساكن دُورا
	Persons	27,556	33	320	27,203	-	أفراد
Qalqas	Housing Units	155	1	1	153	-	مساكن قلقس
	Persons	1,120	2	5	1,113	-	أفراد
Sikka	Housing Units	145	-	1	144	-	مساكن سكة
	Persons	833	-	1	832	-	أفراد
Khirbet Salama	Housing Units	62	-	1	61	-	مساكن خربة سلامة
	Persons	361	-	10	351	-	أفراد
Wadi 'Ubeid	Housing Units	20	-	-	20	-	مساكن وادي عبّيد
	Persons	126	-	-	126	-	أفراد



جدول 11 (تابع): المساكن المأهولة والأفراد في محافظة الخليل حسب التجمع السكاني واتصال المسكن بالصرف الصحي، 2007

Table 11 (Cont.): Occupied Housing Units and Persons in Hebron Governorate by Locality and Connection to Sewage System in Housing Unit, 2007

Locality	المجموع Total	الاتصال بالصرف الصحي Connection to Sewage System				التجمع		
		غير مبين Not Stated	لا يوجد No Sewage	حفرة امتصاصية Cesspool	شبكة عامة Public Sewage			
Fuqeiqis	Housing Units	41	-	3	38	-	مساكن	فُقَيْقِيس
	Persons	265	-	15	250	-	أفراد	
Khursa	Housing Units	540	-	28	512	-	مساكن	خُرْسَا
	Persons	3,353	-	141	3,212	-	أفراد	
Tarrama	Housing Units	103	-	-	103	-	مساكن	طَرَّامَة
	Persons	615	-	-	615	-	أفراد	
Al Fawwar Camp	Housing Units	1,003	4	1	10	988	مساكن	مُخَيِّمُ الْفَوَّارِ
	Persons	6,380	6	1	64	6,309	أفراد	
Al Majd	Housing Units	307	-	-	307	-	مساكن	المَجْد
	Persons	1,877	-	-	1,877	-	أفراد	
Marah al Baqqar	Housing Units	39	-	2	37	-	مساكن	مَرَّاحُ البَقَّارِ
	Persons	209	-	6	203	-	أفراد	
Hadab al Fawwar	Housing Units	300	2	14	250	34	مساكن	حَدَبُ الْفَوَّارِ
	Persons	1,870	7	74	1,564	225	أفراد	
Deir al 'Asal at Tahta	Housing Units	87	-	-	87	-	مساكن	دَيْرُ العَسَلِ التَّحْتَا
	Persons	541	-	-	541	-	أفراد	
Al Heila	Housing Units	165	-	4	161	-	مساكن	الحَيْلَة
	Persons	1,245	-	21	1,224	-	أفراد	
Wadi ash Shajina	Housing Units	118	-	4	114	-	مساكن	وادي الشَّاجِنَة
	Persons	697	-	14	683	-	أفراد	
As Sura	Housing Units	285	-	3	282	-	مساكن	الصُّرَة
	Persons	1,876	-	17	1,859	-	أفراد	
Deir Razih	Housing Units	42	-	5	37	-	مساكن	دَيْرُ رَاذِح
	Persons	262	-	37	225	-	أفراد	

جدول 11 (تابع): المساكن المأهولة والأفراد في محافظة الخليل حسب التجمع السكاني واتصال المسكن بالصرف الصحي، 2007

Table 11 (Cont.): Occupied Housing Units and Persons in Hebron Governorate by Locality and Connection to Sewage System in Housing Unit, 2007

Locality	المجموع Total	الاتصال بالصرف الصحي Connection to Sewage System				التجمع	
		غير مبين Not Stated	لا يوجد No Sewage	حفرة امتصاصية Cesspool	شبكة عامة Public Sewage		
Ar Rihya	Housing Units	498	1	1	496	-	الريحية
	Persons	3,850	11	5	3,834	-	أفراد
Zif	Housing Units	96	-	1	95	-	زيف
	Persons	826	-	7	819	-	أفراد
Deir al 'Asal al Fauqa	Housing Units	238	1	29	208	-	دير العسل الفوقا
	Persons	1,557	4	161	1,392	-	أفراد
Khallet al 'Aqed	Housing Units	41	-	14	27	-	خلّة العقد
	Persons	265	-	92	173	-	أفراد
Imreish	Housing Units	274	-	3	271	-	إمريش
	Persons	1,623	-	7	1,616	-	أفراد
Al Buweib	Housing Units	74	-	3	71	-	البويب
	Persons	592	-	23	569	-	أفراد
Beit ar Rush at Tahta	Housing Units	60	-	1	59	-	بيت الروش التحتا
	Persons	363	-	4	359	-	أفراد
Hadab al 'Alaqa	Housing Units	108	-	3	105	-	حدب العلقة
	Persons	625	-	20	605	-	أفراد
Beit Mirsim	Housing Units	57	-	14	43	-	بيت مرسيم
	Persons	310	-	43	267	-	أفراد
Beit ar Rush al Fauqa	Housing Units	147	1	21	125	-	بيت الروش الفوقا
	Persons	954	6	108	840	-	أفراد
Karma	Housing Units	233	1	-	232	-	كرمة
	Persons	1,351	2	-	1,349	-	أفراد
Beit 'Amra	Housing Units	282	1	4	277	-	بيت عمرة
	Persons	2,111	2	27	2,082	-	أفراد

جدول 11 (تابع): المساكن المأهولة والأفراد في محافظة الخليل حسب التجمع السكاني واتصال المسكن بالصرف الصحي، 2007

Table 11 (Cont.): Occupied Housing Units and Persons in Hebron Governorate by Locality and Connection to Sewage System in Housing Unit, 2007

Locality	المجموع Total	الاتصال بالصرف الصحي				التجمع		
		غير مبين Not Stated	لا يوجد No Sewage	حفرة امتصاصية Cesspool	شبكة عامة Public Sewage			
Om Adaraj (Arab Al Ka'abneh)	Housing Units	74	-	1	73	-	مسكن	أم الدرج (عرب الكعابنه)
	Persons	792	-	8	784	-	أفراد	
Wadi al Kilab	Housing Units	6	-	-	6	-	مسكن	وادي الكلاب
	Persons	45	-	-	45	-	أفراد	
Om Ashoqhan	Housing Units	40	-	1	39	-	مسكن	أم الشقحان
	Persons	288	-	4	284	-	أفراد	
Khallet al Maiyya	Housing Units	182	1	31	150	-	مسكن	خَلَّة الميَّة
	Persons	1,377	1	212	1,164	-	أفراد	
Kheroshewesh Wal Hadedeyah	Housing Units	57	-	10	47	-	مسكن	خيروشيوش والحديبية
	Persons	370	-	48	322	-	أفراد	
Om Al Amad (Sahel Wadi Elma)	Housing Units	28	-	3	25	-	مسكن	أم العمد (سهل واد الماء)
	Persons	148	-	13	135	-	أفراد	
Yatta	Housing Units	6,899	44	244	6,611	-	مسكن	يَطَّا
	Persons	47,446	296	1,338	45,812	-	أفراد	
Ad Deirat	Housing Units	96	-	26	70	-	مسكن	الديرات
	Persons	775	-	163	612	-	أفراد	
Khashem Adaraj (Al-Hathaleen)	Housing Units	91	-	1	90	-	مسكن	خَشَم الدرج (الهذالين)
	Persons	591	-	1	590	-	أفراد	
Kurza	Housing Units	134	-	-	134	-	مسكن	كُرزَة
	Persons	751	-	-	751	-	أفراد	
Rabud	Housing Units	363	-	1	362	-	مسكن	رأبود
	Persons	2,205	-	2	2,203	-	أفراد	
Umm Lasafa	Housing Units	107	-	11	96	-	مسكن	أم لصفًا
	Persons	832	-	67	765	-	أفراد	

جدول 11 (تابع): المساكن المأهولة والأفراد في محافظة الخليل حسب التجمع السكاني واتصال المسكن بالصرف الصحي، 2007

Table 11 (Cont.): Occupied Housing Units and Persons in Hebron Governorate by Locality and Connection to Sewage System in Housing Unit, 2007

Locality	المجموع Total	الاتصال بالصرف الصحي				التجمع		
		غير مبين Not Stated	لا يوجد No Sewage	حفرة امتصاصية Cesspool	شبكة عامة Public Sewage			
Al Burj	Housing Units	407	2	3	402	-	مسكن	الْبُرْج
	Persons	2,513	9	18	2,486	-	أفراد	
Um Al-Khair	Housing Units	67	2	14	51	-	مسكن	ام الخير
	Persons	503	11	91	401	-	أفراد	
Al Karmil	Housing Units	538	2	21	515	-	مسكن	الْكَرْمِل
	Persons	3,647	10	122	3,515	-	أفراد	
Khallet Salih	Housing Units	162	-	16	146	-	مسكن	خَلَّةُ صَالِح
	Persons	1,066	-	68	998	-	أفراد	
Adh Dhahiriya	Housing Units	4,355	36	236	4,083	-	مسكن	الظَاهِرِيَّة
	Persons	27,970	191	1,429	26,350	-	أفراد	
At Tuwani	Housing Units	51	-	9	42	-	مسكن	التَوَانِي
	Persons	318	-	42	276	-	أفراد	
Ma'in	Housing Units	57	-	-	57	-	مسكن	مَعِين
	Persons	447	-	-	447	-	أفراد	
An Najada	Housing Units	50	-	-	50	-	مسكن	النَّجَادَة
	Persons	403	-	-	403	-	أفراد	
'Anab al Kabir	Housing Units	49	-	-	49	-	مسكن	عَنَابِ الْكَبِير
	Persons	327	-	-	327	-	أفراد	
Khirbet Asafi	Housing Units	10	-	-	10	-	مسكن	خَرْبَة اصْفِي
	Persons	93	-	-	93	-	أفراد	
Mantiqat Shi'b al Batin	Housing Units	22	-	6	16	-	مسكن	مَنْطِقَة شَيْبِ الْبَطْن
	Persons	133	-	38	95	-	أفراد	
As Samu'	Housing Units	2,876	13	95	2,768	-	مسكن	السَّمُوع
	Persons	19,154	84	513	18,557	-	أفراد	

جدول 11 (تابع): المساكن المأهولة والأفراد في محافظة الخليل حسب التجمع السكاني واتصال المسكن بالصرف الصحي، 2007

Table 11 (Cont.): Occupied Housing Units and Persons in Hebron Governorate by Locality and Connection to Sewage System in Housing Unit, 2007

Locality	المجموع Total	الاتصال بالصرف الصحي Connection to Sewage System				التجمع	
		غير مبين Not Stated	لا يوجد No Sewage	حفرة امتصاصية Cesspool	شبكة عامة Public Sewage		
Wadi Al Amayer	Housing Units	57	-	2	55	مسكن	وادي العمائر
	Persons	469	-	13	456	أفراد	
Khirbet Tawil ash Shih	Housing Units	23	-	-	23	مسكن	خربة طول الشيخ
	Persons	177	-	-	177	أفراد	
Ar Ramadin	Housing Units	475	4	29	442	مسكن	الرمادين
	Persons	3,198	22	175	3,001	أفراد	
Maghayir al 'Abeed	Housing Units	1	-	1	-	مسكن	مغائر العبيد
	Persons	4	-	4	-	أفراد	
Khirbet al Fakheit	Housing Units	40	-	3	37	مسكن	خربة الفخيت
	Persons	225	-	12	213	أفراد	
Khirbet Bir al 'Idd	Housing Units	22	-	10	12	مسكن	خربة بير العبد
	Persons	116	-	60	56	أفراد	
Khirbet Zanuta	Housing Units	13	-	12	1	مسكن	خربة زنوتة
	Persons	58	-	53	5	أفراد	
Imneizil	Housing Units	48	1	18	29	مسكن	إمئيزل
	Persons	380	9	144	227	أفراد	
'Arab al Fureijat	Housing Units	83	1	4	78	مسكن	عرب الفريجات
	Persons	557	3	25	529	أفراد	

جدول 12: المساكن المأهولة والأفراد في محافظة الخليل حسب نوع المسكن وتوفر مطبخ بالمسكن ونوع التجمع، 2007

Table 12: Occupied Housing Units and Persons in Hebron Governorate by Type of Housing Unit and Availability of Kitchen in Housing Unit and Type of Locality, 2007

Type of Locality and Type of Housing Unit		المجموع Total	توفر المطبخ				نوع التجمع ونوع المسكن	
			Availability of Kitchen					
			غير مبين Not Stated	لا يوجد No Kitchen	مطبخ غير متصل بالمياه Kitchen Without Piped Water	مطبخ متصل بالمياه Kitchen With Piped Water		
<b>Hebron Governorate</b>								محافظة الخليل
Villa	Housing Units	1,474	5	-	-	1,469	مسكن	فيلا
	Persons	10,321	23	-	-	10,298	أفراد	
House	Housing Units	44,810	110	823	5,477	38,400	مسكن	دار
	Persons	302,051	567	4,438	38,335	258,711	أفراد	
Apartment	Housing Units	40,180	314	491	1,952	37,423	مسكن	شقة
	Persons	219,480	1,508	2,062	11,133	204,777	أفراد	
Separate Room	Housing Units	195	-	194	1	-	مسكن	غرفة مستقلة
	Persons	476	-	472	4	-	أفراد	
Tent	Housing Units	251	1	129	109	12	مسكن	خيمة
	Persons	1,399	3	770	564	62	أفراد	
Marginal	Housing Units	174	-	34	118	22	مسكن	براكية
	Persons	1,253	-	242	874	137	أفراد	
Others	Housing Units	75	-	35	29	11	مسكن	أخرى
	Persons	478	-	219	159	100	أفراد	
Not Stated	Housing Units	486	389	2	5	90	مسكن	غير مبين
	Persons	2,546	1,995	13	36	502	أفراد	
<b>Total</b>	<b>Housing Units</b>	<b>87,645</b>	<b>819</b>	<b>1,708</b>	<b>7,691</b>	<b>77,427</b>	مسكن	المجموع
	<b>Persons</b>	<b>538,004</b>	<b>4,096</b>	<b>8,216</b>	<b>51,105</b>	<b>474,587</b>	أفراد	
<b>Urban</b>								حضر
Villa	Housing Units	1,335	3	-	-	1,332	مسكن	فيلا
	Persons	9,261	11	-	-	9,250	أفراد	
House	Housing Units	37,490	93	614	3,620	33,163	مسكن	دار
	Persons	250,563	469	3,140	24,874	222,080	أفراد	
Apartment	Housing Units	35,967	301	406	1,435	33,825	مسكن	شقة
	Persons	195,882	1,463	1,620	8,055	184,744	أفراد	
Separate Room	Housing Units	151	-	151	-	-	مسكن	غرفة مستقلة
	Persons	342	-	342	-	-	أفراد	
Tent	Housing Units	39	-	30	6	3	مسكن	خيمة
	Persons	243	-	200	32	11	أفراد	
Marginal	Housing Units	44	-	19	12	13	مسكن	براكية
	Persons	291	-	124	87	80	أفراد	
Others	Housing Units	33	-	18	4	11	مسكن	أخرى
	Persons	216	-	94	22	100	أفراد	
Not Stated	Housing Units	438	358	1	4	75	مسكن	غير مبين
	Persons	2,243	1,799	2	31	411	أفراد	
<b>Total</b>	<b>Housing Units</b>	<b>75,497</b>	<b>755</b>	<b>1,239</b>	<b>5,081</b>	<b>68,422</b>	مسكن	المجموع
	<b>Persons</b>	<b>459,041</b>	<b>3,742</b>	<b>5,522</b>	<b>33,101</b>	<b>416,676</b>	أفراد	

جدول 12 (تابع): المساكن المأهولة والأفراد في محافظة الخليل حسب نوع المسكن وتوفر مطبخ بالمسكن ونوع التجمع، 2007

Table 12 (Cont.): Occupied Housing Units and Persons in Hebron Governorate by Type of Housing Unit and Availability of Kitchen in Housing Unit and Type of Locality, 2007

Type of Locality and Type of Housing Unit		المجموع Total	توفر المطبخ				نوع التجمع ونوع المسكن	
			Availability of Kitchen					
			غير مبين Not Stated	لا يوجد No Kitchen	مطبخ غير متصل بالمياه Kitchen Without Piped Water	مطبخ متصل بالمياه Kitchen With Piped Water		
<b>Rural</b>								ريف
Villa	Housing Units	96	1	-	-	95	مسكن	فيلا
	Persons	724	7	-	-	717	أفراد	
House	Housing Units	6,437	14	205	1,844	4,374	مسكن	دار
	Persons	45,546	89	1,292	13,411	30,754	أفراد	
Apartment	Housing Units	2,821	6	77	508	2,230	مسكن	شقة
	Persons	15,804	24	418	3,032	12,330	أفراد	
Separate Room	Housing Units	42	-	41	1	-	مسكن	غرفة مستقلة
	Persons	132	-	128	4	-	أفراد	
Tent	Housing Units	212	1	99	103	9	مسكن	خيمة
	Persons	1,156	3	570	532	51	أفراد	
Marginal	Housing Units	130	-	15	106	9	مسكن	براكية
	Persons	962	-	118	787	57	أفراد	
Others	Housing Units	42	-	17	25	-	مسكن	أخرى
	Persons	262	-	125	137	-	أفراد	
Not Stated	Housing Units	41	28	1	1	11	مسكن	غير مبين
	Persons	256	173	11	5	67	أفراد	
<b>Total</b>	<b>Housing Units</b>	<b>9,821</b>	<b>50</b>	<b>455</b>	<b>2,588</b>	<b>6,728</b>	<b>مسكن</b>	<b>المجموع</b>
	<b>Persons</b>	<b>64,842</b>	<b>296</b>	<b>2,662</b>	<b>17,908</b>	<b>43,976</b>	<b>أفراد</b>	
<b>Camps</b>								مخيمات
Villa	Housing Units	43	1	-	-	42	مسكن	فيلا
	Persons	336	5	-	-	331	أفراد	
House	Housing Units	883	3	4	13	863	مسكن	دار
	Persons	5,942	9	6	50	5,877	أفراد	
Apartment	Housing Units	1,392	7	8	9	1,368	مسكن	شقة
	Persons	7,794	21	24	46	7,703	أفراد	
Separate Room	Housing Units	2	-	2	-	-	مسكن	غرفة مستقلة
	Persons	2	-	2	-	-	أفراد	
Tent	Housing Units	-	-	-	-	-	مسكن	خيمة
	Persons	-	-	-	-	-	أفراد	
Marginal	Housing Units	-	-	-	-	-	مسكن	براكية
	Persons	-	-	-	-	-	أفراد	
Others	Housing Units	-	-	-	-	-	مسكن	أخرى
	Persons	-	-	-	-	-	أفراد	
Not Stated	Housing Units	7	3	-	-	4	مسكن	غير مبين
	Persons	47	23	-	-	24	أفراد	
<b>Total</b>	<b>Housing Units</b>	<b>2,327</b>	<b>14</b>	<b>14</b>	<b>22</b>	<b>2,277</b>	<b>مسكن</b>	<b>المجموع</b>
	<b>Persons</b>	<b>14,121</b>	<b>58</b>	<b>32</b>	<b>96</b>	<b>13,935</b>	<b>أفراد</b>	

جدول 13: المساكن المأهولة والأفراد في محافظة الخليل حسب التجمع السكاني وتوفر مطبخ بالمسكن، 2007

Table 13: Occupied Housing Units and Persons in Hebron Governorate by Locality and Availability of Kitchen in Housing Unit, 2007

Locality	المجموع Total	توفر مطبخ				التجمع		
		غير مبين Not Stated	لا يوجد No Kitchen	مطبخ غير متصل بالمياه Kitchen Without Piped Water	مطبخ متصل بالمياه Kitchen With Piped Water			
<b>Hebron Governorate</b>	<b>Housing Units</b>	<b>87,645</b>	<b>819</b>	<b>1,708</b>	<b>7,691</b>	<b>77,427</b>	مساكن	محافظة الخليل
	<b>Persons</b>	<b>538,004</b>	<b>4,096</b>	<b>8,216</b>	<b>51,105</b>	<b>474,587</b>	أفراد	
Khirbet ad Deir	Housing Units	46	-	1	4	41	مساكن	خربة الدير
	Persons	257	-	1	19	237	أفراد	
Surif	Housing Units	2,097	11	64	78	1,944	مساكن	صُوريف
	Persons	13,028	73	246	398	12,311	أفراد	
Al 'Arrub Camp	Housing Units	1,324	10	7	9	1,298	مساكن	مُخَيَّم العَرُوب
	Persons	7,741	52	15	45	7,629	أفراد	
Beit Ummar	Housing Units	2,248	6	40	19	2,183	مساكن	بيت أومر
	Persons	13,207	32	163	97	12,915	أفراد	
Jala	Housing Units	39	-	12	15	12	مساكن	جالا
	Persons	243	-	76	93	74	أفراد	
Hitta	Housing Units	111	-	6	9	96	مساكن	حِثَّا
	Persons	869	-	47	52	770	أفراد	
Shuyukh al 'Arrub	Housing Units	250	-	-	2	248	مساكن	شُيُوكْ العَرُوب
	Persons	1,512	-	-	4	1,508	أفراد	
Kharas	Housing Units	1,016	8	20	13	975	مساكن	خاراس
	Persons	6,488	47	68	83	6,290	أفراد	
Umm al Butm	Housing Units	11	-	-	5	6	مساكن	أم البُطم
	Persons	69	-	-	22	47	أفراد	
Hamrush	Housing Units	7	-	-	7	-	مساكن	حَمْرُوش
	Persons	52	-	-	52	-	أفراد	
Nuba	Housing Units	712	1	1	5	705	مساكن	نُوبَا
	Persons	4,227	9	1	27	4,190	أفراد	



جدول 13 (تابع): المساكن المأهولة والأفراد في محافظة الخليل حسب التجمع السكاني وتوفر مطبخ بالمسكن، 2007

Table 13 (Cont.): Occupied Housing Units and Persons in Hebron Governorate by Locality and Availability of Kitchen in Housing Unit, 2007

Locality		المجموع Total	توفر مطبخ				التجمع
			Availability of Kitchen				
			غير مبين Not Stated	لا يوجد No Kitchen	مطبخ غير متصل بالمياه Kitchen Without Piped Water	مطبخ متصل بالمياه Kitchen With Piped Water	
Beit Ula	Housing Units	1,669	26	36	143	1,464	مساكن بيت أولا
	Persons	10,611	103	184	977	9,347	أفراد
Sa'ir	Housing Units	2,631	13	58	163	2,397	مساكن سَعِير
	Persons	17,590	70	308	1,031	16,181	أفراد
Sa'ir	Housing Units	3,861	20	27	16	3,798	مساكن حَلْحُول
	Persons	21,571	78	49	68	21,376	أفراد
Ash Shuyukh	Housing Units	1,402	2	18	19	1,363	مساكن الشُّيُوخ
	Persons	8,590	12	39	103	8,436	أفراد
Tarqumiya	Housing Units	2,226	3	24	85	2,114	مساكن تَرْقُومِيَا
	Persons	13,996	17	100	456	13,423	أفراد
Beit Kahil	Housing Units	924	2	13	104	805	مساكن بيت كاحل
	Persons	6,361	10	60	688	5,603	أفراد
Beit 'Einun	Housing Units	275	-	3	-	272	مساكن بيت عِينُون'
	Persons	1,764	-	12	-	1,752	أفراد
Qla'a Zeta	Housing Units	154	-	2	-	152	مساكن قلاع زيتا
	Persons	881	-	3	-	878	أفراد
Idhna	Housing Units	3,039	22	64	219	2,734	مساكن إِدْنَا
	Persons	18,533	88	184	1,256	17,005	أفراد
Taffuh	Housing Units	1,715	6	16	59	1,634	مساكن تَفُّوح
	Persons	10,330	22	62	319	9,927	أفراد
Beit Maqdam	Housing Units	421	-	12	33	376	مساكن بيت مَقْدُوم
	Persons	2,503	-	51	209	2,243	أفراد
Al Baqa	Housing Units	188	14	1	1	172	مساكن البقعه
	Persons	1,188	111	5	2	1,070	أفراد

جدول 13 (تابع): المساكن المأهولة والأفراد في محافظة الخليل حسب التجمع السكاني وتوفر مطبخ بالمسكن، 2007

Table 13 (Cont.): Occupied Housing Units and Persons in Hebron Governorate by Locality and Availability of Kitchen in Housing Unit, 2007

Locality	المجموع Total	توفر مطبخ				التجمع	
		غير مبيّن Not Stated	لا يوجد No Kitchen	مطبخ غير متصل بالمياه Kitchen Without Piped Water	مطبخ متصل بالمياه Kitchen With Piped Water		
Hebron (Al Khalil)	Housing Units	27,835	460	125	262	26,988	مساكن الخليل
	Persons	158,864	2,206	564	1,576	154,518	أفراد
Al Bowerh (Aqabat Injeleh)	Housing Units	103	2	1	7	93	مساكن البويره (عقبة انجيله)
	Persons	676	7	9	37	623	أفراد
Khallet Edar	Housing Units	308	-	3	8	297	مساكن خلّة الدار
	Persons	2,131	-	23	44	2,064	أفراد
Deir Samit	Housing Units	1,030	6	43	116	865	مساكن دير ساميت
	Persons	6,080	23	170	655	5,232	أفراد
Bani Na'im	Housing Units	2,990	15	41	293	2,641	مساكن بني نعيم
	Persons	19,578	59	178	1,777	17,564	أفراد
Khallet Al Masafer	Housing Units	38	-	38	-	-	مساكن خلّة المسافرين
	Persons	212	-	212	-	-	أفراد
Beit 'Awwa	Housing Units	1,262	-	47	166	1,049	مساكن بيت عوّا
	Persons	7,861	-	205	945	6,711	أفراد
Beit Dajan	Housing Units	4,710	16	54	204	4,436	مساكن دورا
	Persons	27,556	67	221	1,099	26,169	أفراد
Qalqas	Housing Units	155	1	8	20	126	مساكن قلقس
	Persons	1,120	2	53	172	893	أفراد
Sikka	Housing Units	145	-	7	3	135	مساكن سكة
	Persons	833	-	27	20	786	أفراد
Khirbet Salama	Housing Units	62	-	-	5	57	مساكن خربة سلامة
	Persons	361	-	-	29	332	أفراد
Wadi 'Ubeid	Housing Units	20	-	1	5	14	مساكن وادي عبّيد
	Persons	126	-	2	32	92	أفراد

جدول 13 (تابع): المساكن المأهولة والأفراد في محافظة الخليل حسب التجمع السكاني وتوفر مطبخ بالمسكن، 2007

Table 13 (Cont.): Occupied Housing Units and Persons in Hebron Governorate by Locality and Availability of Kitchen in Housing Unit, 2007

Locality		المجموع Total	توفر مطبخ				التجمع	
			توفر مطبخ مطبخ متصل بالمياه Kitchen With Piped Water	مطبخ غير متصل بالمياه Kitchen Without Piped Water	لا يوجد No Kitchen	غير مبين Not Stated		
Fuqeiqis	Housing Units	41	-	2	12	27	مساكن	فُقَيْقِيس
	Persons	265	-	3	82	180	أفراد	
Khursa	Housing Units	540	-	18	85	437	مساكن	خُرْسَا
	Persons	3,353	-	84	539	2,730	أفراد	
Tarrama	Housing Units	103	-	1	13	89	مساكن	طَرَّامَة
	Persons	615	-	4	77	534	أفراد	
Al Fawwar Camp	Housing Units	1,003	4	7	13	979	مساكن	مُخَيِّمُ الْفَوَّارِ
	Persons	6,380	6	17	51	6,306	أفراد	
Al Majd	Housing Units	307	-	9	23	275	مساكن	المَجْد
	Persons	1,877	-	20	147	1,710	أفراد	
Marah al Baqqar	Housing Units	39	-	-	6	33	مساكن	مَرَّاحُ الْبَقَّارِ
	Persons	209	-	-	25	184	أفراد	
Hadab al Fawwar	Housing Units	300	3	3	40	254	مساكن	حَدَّابُ الْفَوَّارِ
	Persons	1,870	14	17	250	1,589	أفراد	
Deir al 'Asal at Tahta	Housing Units	87	-	2	13	72	مساكن	دَيْرُ الْعَسَلِ التَّحْتَا
	Persons	541	-	12	96	433	أفراد	
Al Heila	Housing Units	165	1	4	66	94	مساكن	الحَيْلَة
	Persons	1,245	11	26	492	716	أفراد	
Wadi ash Shajina	Housing Units	118	-	4	12	102	مساكن	وادي الشَّجِينَة
	Persons	697	-	12	63	622	أفراد	
As Sura	Housing Units	285	-	3	72	210	مساكن	الصُّرَة
	Persons	1,876	-	11	527	1,338	أفراد	
Deir Razih	Housing Units	42	-	-	5	37	مساكن	دَيْرُ رَاذِح
	Persons	262	-	-	31	231	أفراد	

جدول 13 (تابع): المساكن المأهولة والأفراد في محافظة الخليل حسب التجمع السكاني وتوفر مطبخ بالمسكن، 2007

Table 13 (Cont.): Occupied Housing Units and Persons in Hebron Governorate by Locality and Availability of Kitchen in Housing Unit, 2007

Locality		المجموع Total	توفر مطبخ				التجمع
			Availability of Kitchen				
			غير مبين Not Stated	لا يوجد No Kitchen	مطبخ غير متصل بالمياه Kitchen Without Piped Water	مطبخ متصل بالمياه Kitchen With Piped Water	
Ar Rihya	Housing Units	498	2	21	77	398	مساكن
	Persons	3,850	14	112	575	3,149	أفراد
Zif	Housing Units	96	-	6	12	78	مساكن
	Persons	826	-	42	95	689	أفراد
Deir al 'Asal al Fauqa	Housing Units	238	-	20	118	100	مساكن
	Persons	1,557	-	69	800	688	أفراد
Khallet al 'Aqed	Housing Units	41	-	-	13	28	مساكن
	Persons	265	-	-	104	161	أفراد
Imreish	Housing Units	274	1	2	19	252	مساكن
	Persons	1,623	9	6	104	1,504	أفراد
Al Buweib	Housing Units	74	-	9	4	61	مساكن
	Persons	592	-	65	31	496	أفراد
Beit ar Rush at Tahta	Housing Units	60	-	-	10	50	مساكن
	Persons	363	-	-	64	299	أفراد
Hadab al 'Alaqa	Housing Units	108	-	2	31	75	مساكن
	Persons	625	-	5	204	416	أفراد
Beit Mirsim	Housing Units	57	-	8	30	19	مساكن
	Persons	310	-	27	174	109	أفراد
Beit ar Rush al Fauqa	Housing Units	147	2	4	33	108	مساكن
	Persons	954	8	14	209	723	أفراد
Karma	Housing Units	233	1	2	67	163	مساكن
	Persons	1,351	2	14	398	937	أفراد
Beit 'Amra	Housing Units	282	1	17	98	166	مساكن
	Persons	2,111	2	107	706	1,296	أفراد

جدول 13 (تابع): المساكن المأهولة والأفراد في محافظة الخليل حسب التجمع السكاني وتوفر مطبخ بالمسكن، 2007

Table 13 (Cont.): Occupied Housing Units and Persons in Hebron Governorate by Locality and Availability of Kitchen in Housing Unit, 2007

Locality		المجموع Total	توفر مطبخ				التجمع
			Availability of Kitchen				
			غير مبين Not Stated	لا يوجد No Kitchen	مطبخ غير متصل بالمياه Kitchen Without Piped Water	مطبخ متصل بالمياه Kitchen With Piped Water	
Om Adaraj (Arab Al Ka'abneh)	Housing Units	74	-	10	60	4	مسكن أم الدرج (عرب الكعابنه)
	Persons	792	-	96	661	35	أفراد
Wadi al Kilab	Housing Units	6	-	-	6	-	مسكن وادي الكلاب
	Persons	45	-	-	45	-	أفراد
Om Ashoqhan	Housing Units	40	-	1	21	18	مسكن أم الشقحان
	Persons	288	-	3	158	127	أفراد
Khallet al Maiyya	Housing Units	182	3	13	110	56	مسكن خلة المية
	Persons	1,377	12	96	855	414	أفراد
Kheroshewesh Wal Hadedeyah	Housing Units	57	-	2	38	17	مسكن خير وشيوش والحديدية
	Persons	370	-	12	252	106	أفراد
Om Al Amad (Sahel Wadi Elma)	Housing Units	28	-	-	7	21	مسكن أم العمدة (سهل وادي الماء)
	Persons	148	-	-	35	113	أفراد
Yatta	Housing Units	6,899	78	273	1,883	4,665	مسكن يثا
	Persons	47,446	492	1,223	13,104	32,627	أفراد
Ad Deirat	Housing Units	96	1	8	73	14	مسكن الديرات
	Persons	775	9	49	607	110	أفراد
Khashem Adaraj (Al-Hathaleen)	Housing Units	91	-	9	82	-	مسكن خشم الدرج (الهذالين)
	Persons	591	-	51	540	-	أفراد
Kurza	Housing Units	134	-	1	6	127	مسكن كرزة
	Persons	751	-	1	19	731	أفراد
Rabud	Housing Units	363	1	3	90	269	مسكن رابود
	Persons	2,205	3	15	484	1,703	أفراد
Umm Lasafa	Housing Units	107	-	13	60	34	مسكن أم لصفا
	Persons	832	-	106	497	229	أفراد

جدول 13 (تابع): المساكن المأهولة والأفراد في محافظة الخليل حسب التجمع السكاني وتوفر مطبخ بالمسكن، 2007

Table 13 (Cont.): Occupied Housing Units and Persons in Hebron Governorate by Locality and Availability of Kitchen in Housing Unit, 2007

Locality	المجموع Total	توفر مطبخ Availability of Kitchen				التجمع		
		غير مبين Not Stated	لا يوجد No Kitchen	مطبخ غير متصل بالمياه Kitchen Without Piped Water	مطبخ متصل بالمياه Kitchen With Piped Water			
Al Burj	Housing Units	407	5	9	92	301	مساكن	الْبُرْج
	Persons	2,513	16	43	609	1,845	أفراد	
Um Al-Khair	Housing Units	67	2	3	53	9	مساكن	ام الخير
	Persons	503	11	18	431	43	أفراد	
Al Karmil	Housing Units	538	3	14	317	204	مساكن	الْكَرْمِل
	Persons	3,647	25	75	2,153	1,394	أفراد	
Khallet Salih	Housing Units	162	1	6	103	52	مساكن	خَلَّة صَالِح
	Persons	1,066	6	22	663	375	أفراد	
Adh Dhahiriya	Housing Units	4,355	44	127	576	3,608	مساكن	الظَاهِرِيَّة
	Persons	27,970	225	681	3,861	23,203	أفراد	
At Tuwani	Housing Units	51	-	1	49	1	مساكن	التَوَانِي
	Persons	318	-	2	306	10	أفراد	
Ma'in	Housing Units	57	-	-	49	8	مساكن	مَعِين
	Persons	447	-	-	387	60	أفراد	
An Najada	Housing Units	50	-	1	45	4	مساكن	النَّجَادَة
	Persons	403	-	6	367	30	أفراد	
'Anab al Kabir	Housing Units	49	-	-	9	40	مساكن	عَنَاب الكَبِير
	Persons	327	-	-	48	279	أفراد	
Khirbet Asafi	Housing Units	10	-	10	-	-	مساكن	خِرْبَة اصْفِي
	Persons	93	-	93	-	-	أفراد	
Mantiqat Shi'b al Batin	Housing Units	22	-	7	15	-	مساكن	مَنْطِقَة شَيْب البَطِين
	Persons	133	-	39	94	-	أفراد	
As Samu'	Housing Units	2,876	16	148	658	2,054	مساكن	السَّمُوع
	Persons	19,154	109	816	4,581	13,648	أفراد	

جدول 13 (تابع): المساكن المأهولة والأفراد في محافظة الخليل حسب التجمع السكاني وتوفر مطبخ بالمسكن، 2007

Table 13 (Cont.): Occupied Housing Units and Persons in Hebron Governorate by Locality and Availability of Kitchen in Housing Unit, 2007

Locality		المجموع Total	توفر مطبخ				التجمع
			Availability of Kitchen				
			غير مبين Not Stated	لا يوجد No Kitchen	مطبخ غير متصل بالمياه Kitchen Without Piped Water	مطبخ متصل بالمياه Kitchen With Piped Water	
Wadi Al Amayer	Housing Units	57	-	3	31	23	مساكن وادي العماير
	Persons	469	-	24	264	181	أفراد
Khirbet Tawil ash Shih	Housing Units	23	-	-	23	-	مساكن خربة طویل الشیح
	Persons	177	-	-	177	-	أفراد
Ar Ramadin	Housing Units	475	4	36	154	281	مساكن الرماضین
	Persons	3,198	22	252	986	1,938	أفراد
Maghayir al 'Abeed	Housing Units	1	-	-	1	-	مساكن مغایر العبید
	Persons	4	-	-	4	-	أفراد
Khirbet al Fakheit	Housing Units	40	-	6	34	-	مساكن خربة الفخيت
	Persons	225	-	28	197	-	أفراد
Khirbet Bir al 'Idd	Housing Units	22	-	5	17	-	مساكن خربة بئر العد
	Persons	116	-	20	96	-	أفراد
Khirbet Zanuta	Housing Units	13	-	13	-	-	مساكن خربة زنوتة
	Persons	58	-	58	-	-	أفراد
Imneizil	Housing Units	48	1	35	12	-	مساكن إمניزل
	Persons	380	9	292	79	-	أفراد
'Arab al Fureijat	Housing Units	83	1	14	48	20	مساكن عرب الفريجات
	Persons	557	3	90	314	150	أفراد

جدول 14: المساكن المأهولة والأفراد في محافظة الخليل حسب نوع المسكن وتوفر حمام بالمسكن ونوع التجمع، 2007

Table 14: Occupied Housing Units and Persons in Hebron Governorate by Type of Housing Unit, Availability of Bathroom in Housing Unit and Type of Locality, 2007

Type of Locality and Type of Housing Unit		المجموع Total	توفر حمام Availability of Bathroom				نوع التجمع ونوع المسكن	
			غير مبيّن Not Stated	لا يوجد No Bathroom	حمام غير متصل بالمياه Bathroom Without Piped Water	حمام متصل بالمياه Bathroom With Piped Water		
<b>Hebron Governorate</b>								محافظة الخليل
Villa	Housing Units	1,474	-	-	-	1,474	مساكن	فيلا
	Persons	10,321	-	-	-	10,321	أفراد	
House	Housing Units	44,810	98	1,794	4,622	38,296	مساكن	دار
	Persons	302,051	504	10,935	31,644	258,968	أفراد	
Apartment	Housing Units	40,180	306	919	1,592	37,363	مساكن	شقة
	Persons	219,480	1,472	4,774	8,896	204,338	أفراد	
Separate Room	Housing Units	195	1	194	-	-	مساكن	غرفة مستقلة
	Persons	476	1	475	-	-	أفراد	
Tent	Housing Units	251	1	192	45	13	مساكن	خيمة
	Persons	1,399	3	1,085	234	77	أفراد	
Marginal	Housing Units	174	-	40	114	20	مساكن	براكية
	Persons	1,253	-	266	869	118	أفراد	
Others	Housing Units	75	-	50	10	15	مساكن	أخرى
	Persons	478	-	313	52	113	أفراد	
Not Stated	Housing Units	486	388	2	4	92	مساكن	غير مبيّن
	Persons	2,546	1,991	13	31	511	أفراد	
<b>Total</b>	<b>Housing Units</b>	<b>87,645</b>	<b>794</b>	<b>3,191</b>	<b>6,387</b>	<b>77,273</b>	<b>مساكن</b>	<b>المجموع</b>
	<b>Persons</b>	<b>538,004</b>	<b>3,971</b>	<b>17,861</b>	<b>41,726</b>	<b>474,446</b>	<b>أفراد</b>	
<b>Urban</b>								<b>حضر</b>
Villa	Housing Units	1,335	-	-	-	1,335	مساكن	فيلا
	Persons	9,261	-	-	-	9,261	أفراد	
House	Housing Units	37,490	77	1,274	3,122	33,017	مساكن	دار
	Persons	250,563	379	7,481	21,085	221,618	أفراد	
Apartment	Housing Units	35,967	293	701	1,156	33,817	مساكن	شقة
	Persons	195,882	1,427	3,484	6,430	184,541	أفراد	
Separate Room	Housing Units	151	1	150	-	-	مساكن	غرفة مستقلة
	Persons	342	1	341	-	-	أفراد	
Tent	Housing Units	39	-	32	4	3	مساكن	خيمة
	Persons	243	-	214	18	11	أفراد	
Marginal	Housing Units	44	-	21	12	11	مساكن	براكية
	Persons	291	-	130	100	61	أفراد	
Others	Housing Units	33	-	15	5	13	مساكن	أخرى
	Persons	216	-	85	25	106	أفراد	
Not Stated	Housing Units	438	357	1	4	76	مساكن	غير مبيّن
	Persons	2,243	1,795	2	31	415	أفراد	
<b>Total</b>	<b>Housing Units</b>	<b>75,497</b>	<b>728</b>	<b>2,194</b>	<b>4,303</b>	<b>68,272</b>	<b>مساكن</b>	<b>المجموع</b>
	<b>Persons</b>	<b>459,041</b>	<b>3,602</b>	<b>11,737</b>	<b>27,689</b>	<b>416,013</b>	<b>أفراد</b>	



جدول 14 (تابع): المساكن المأهولة والأفراد في محافظة الخليل حسب نوع المسكن وتوفر حمام بالمسكن ونوع التجمع، 2007

Table 14 (Cont.): Occupied Housing Units and Persons in Hebron Governorate by Type of Housing Unit, Availability of Bathroom in Housing Unit and Type of Locality, 2007

Type of Locality and Type of Housing Unit		المجموع Total	توفر حمام				نوع التجمع ونوع المسكن
			Availability of Bathroom				
			غير مبين Not Stated	لا يوجد No Bathroom	حمام غير متصل بالمياه Bathroom Without Piped Water	حمام متصل بالمياه Bathroom With Piped Water	
<b>Rural</b>							ريف
Villa	Housing Units	96	-	-	-	96	مسكن فيلا
	Persons	724	-	-	-	724	أفراد
House	Housing Units	6,437	18	515	1,493	4,411	مسكن دار
	Persons	45,546	116	3,434	10,516	31,480	أفراد
Apartment	Housing Units	2,821	6	214	433	2,168	مسكن شقة
	Persons	15,804	24	1,273	2,463	12,044	أفراد
Separate Room	Housing Units	42	-	42	-	-	مسكن غرفة مستقلة
	Persons	132	-	132	-	-	أفراد
Tent	Housing Units	212	1	160	41	10	مسكن خيمة
	Persons	1,156	3	871	216	66	أفراد
Marginal	Housing Units	130	-	19	102	9	مسكن برلكية
	Persons	962	-	136	769	57	أفراد
Others	Housing Units	42	-	35	5	2	مسكن أخرى
	Persons	262	-	228	27	7	أفراد
Not Stated	Housing Units	41	28	1	-	12	مسكن غير مبين
	Persons	256	173	11	-	72	أفراد
<b>Total</b>	<b>Housing Units</b>	<b>9,821</b>	<b>53</b>	<b>986</b>	<b>2,074</b>	<b>6,708</b>	<b>مسكن المجموع</b>
	<b>Persons</b>	<b>64,842</b>	<b>316</b>	<b>6,085</b>	<b>13,991</b>	<b>44,450</b>	<b>أفراد</b>
<b>Camps</b>							مخيمات
Villa	Housing Units	43	-	-	-	43	مسكن فيلا
	Persons	336	-	-	-	336	أفراد
House	Housing Units	883	3	5	7	868	مسكن دار
	Persons	5,942	9	20	43	5,870	أفراد
Apartment	Housing Units	1,392	7	4	3	1,378	مسكن شقة
	Persons	7,794	21	17	3	7,753	أفراد
Separate Room	Housing Units	2	-	2	-	-	مسكن غرفة مستقلة
	Persons	2	-	2	-	-	أفراد
Tent	Housing Units	-	-	-	-	-	مسكن خيمة
	Persons	-	-	-	-	-	أفراد
Marginal	Housing Units	-	-	-	-	-	مسكن برلكية
	Persons	-	-	-	-	-	أفراد
Others	Housing Units	-	-	-	-	-	مسكن أخرى
	Persons	-	-	-	-	-	أفراد
Not Stated	Housing Units	7	3	-	-	4	مسكن غير مبين
	Persons	47	23	-	-	24	أفراد
<b>Total</b>	<b>Housing Units</b>	<b>2,327</b>	<b>13</b>	<b>11</b>	<b>10</b>	<b>2,293</b>	<b>مسكن المجموع</b>
	<b>Persons</b>	<b>14,121</b>	<b>53</b>	<b>39</b>	<b>46</b>	<b>13,983</b>	<b>أفراد</b>

جدول 15: المساكن المأهولة والأفراد في محافظة الخليل حسب التجمع السكاني وتوفر حمام بالمسكن، 2007

Table 15: Occupied Housing Units and Persons in Hebron Governorate by Locality and Availability of Bathroom in Housing Unit, 2007

Locality		المجموع Total	توفر حمام Availability of Bathroom				التجمع	
			غير مبين Not Stated	لا يوجد No Bathroom	حمام غير متصل بالمياه Bathroom Without Piped Water	حمام متصل بالمياه Bathroom With Piped Water		
			Hebron Governorate	Housing Units	87,645	794		3,191
	Persons	538,004	3,971	17,861	41,726	474,446	أفراد	
Khirbet ad Deir	Housing Units	46	-	1	3	42	مساكن	خربة الدير
	Persons	257	-	6	14	237	أفراد	
Surif	Housing Units	2,097	12	59	68	1,958	مساكن	صُوريف
	Persons	13,028	77	256	318	12,377	أفراد	
Al 'Arrub Camp	Housing Units	1,324	9	7	6	1,302	مساكن	مُخَيَّم العَرُوب
	Persons	7,741	47	27	33	7,634	أفراد	
Beit Ummar	Housing Units	2,248	4	154	26	2,064	مساكن	بيت أومر
	Persons	13,207	16	794	136	12,261	أفراد	
Jala	Housing Units	39	-	16	6	17	مساكن	جَالا
	Persons	243	-	95	35	113	أفراد	
Hitta	Housing Units	111	-	6	6	99	مساكن	حَتَّا
	Persons	869	-	39	39	791	أفراد	
Shuyukh al 'Arrub	Housing Units	250	-	-	2	248	مساكن	شُيُوخُ العَرُوب
	Persons	1,512	-	-	4	1,508	أفراد	
Kharas	Housing Units	1,016	8	136	8	864	مساكن	خَارَاس
	Persons	6,488	47	751	51	5,639	أفراد	
Umm al Butm	Housing Units	11	-	-	4	7	مساكن	أم البُطْم
	Persons	69	-	-	20	49	أفراد	
Hamrush	Housing Units	7	-	-	7	-	مساكن	حَمْرُوش
	Persons	52	-	-	52	-	أفراد	
Nuba	Housing Units	712	2	2	2	706	مساكن	نُوبَا
	Persons	4,227	19	2	10	4,196	أفراد	

جدول 15 (تابع): المساكن المأهولة والأفراد في محافظة الخليل حسب التجمع السكاني وتوفر حمام بالمسكن، 2007

Table 15 (Cont.): Occupied Housing Units and Persons in Hebron Governorate by Locality and Availability of Bathroom in Housing Unit, 2007

Locality		المجموع Total	توفر حمام				التجمع
			Availability of Bathroom				
			غير مبين Not Stated	لا يوجد No Bathroom	حمام غير متصل بالمياه Bathroom Without Piped Water	حمام متصل بالمياه Bathroom With Piped Water	
Beit Ula	Housing Units	1,669	26	34	123	1,486	مساكن بيت أولا
	Persons	10,611	110	205	815	9,481	أفراد
Sa'ir	Housing Units	2,631	13	111	197	2,310	مساكن سَعِير
	Persons	17,590	69	615	1,251	15,655	أفراد
Sa'ir	Housing Units	3,861	17	30	16	3,798	مساكن حَلْحُول
	Persons	21,571	59	81	65	21,366	أفراد
Ash Shuyukh	Housing Units	1,402	2	44	16	1,340	مساكن الشُّيُوكْ
	Persons	8,590	12	192	88	8,298	أفراد
Tarqumiya	Housing Units	2,226	3	26	73	2,124	مساكن تَرْقُومِيَا
	Persons	13,996	17	102	405	13,472	أفراد
Beit Kahil	Housing Units	924	3	19	92	810	مساكن بيت كاحل
	Persons	6,361	16	100	613	5,632	أفراد
Beit 'Einun	Housing Units	275	-	1	1	273	مساكن بيت عِينُون
	Persons	1,764	-	2	8	1,754	أفراد
Qla'a Zeta	Housing Units	154	-	1	-	153	مساكن قلاع زيتا
	Persons	881	-	1	-	880	أفراد
Idhna	Housing Units	3,039	19	100	171	2,749	مساكن إِدْنَا
	Persons	18,533	76	394	949	17,114	أفراد
Taffuh	Housing Units	1,715	5	15	77	1,618	مساكن تَفُّوح
	Persons	10,330	20	60	444	9,806	أفراد
Beit Maqdam	Housing Units	421	1	38	16	366	مساكن بيت مَقْدُوم
	Persons	2,503	7	217	93	2,186	أفراد
Al Baqa	Housing Units	188	14	1	1	172	مساكن البقعة
	Persons	1,188	111	5	4	1,068	أفراد

جدول 15 (تابع): المساكن المأهولة والأفراد في محافظة الخليل حسب التجمع السكاني وتوفر حمام بالمسكن، 2007

Table 15 (Cont.): Occupied Housing Units and Persons in Hebron Governorate by Locality and Availability of Bathroom in Housing Unit, 2007

Locality		المجموع Total	توفر حمام				التجمع
			Availability of Bathroom				
			غير مبين Not Stated	لا يوجد No Bathroom	حمام غير متصل بالمياه Bathroom Without Piped Water	حمام متصل بالمياه Bathroom With Piped Water	
Hebron (Al Khalil)	Housing Units	27,835	451	179	174	27,031	مساكن الخليل
	Persons	158,864	2,152	1,002	1,013	154,697	أفراد
Al Bowereh (Aqabat Injeleh)	Housing Units	103	2	1	5	95	مساكن البويره (عقبة انجيله)
	Persons	676	7	9	29	631	أفراد
Khallet Edar	Housing Units	308	-	3	7	298	مساكن خلّة الدار
	Persons	2,131	-	19	39	2,073	أفراد
Deir Samit	Housing Units	1,030	5	56	109	860	مساكن دير ساميت
	Persons	6,080	16	244	604	5,216	أفراد
Bani Na'im	Housing Units	2,990	12	108	263	2,607	مساكن بني نعيم
	Persons	19,578	46	557	1,628	17,347	أفراد
Khallet Al Masafer	Housing Units	38	-	38	-	-	مساكن خلّة المسافرين
	Persons	212	-	212	-	-	أفراد
Beit 'Awwa	Housing Units	1,262	-	73	114	1,075	مساكن بيت عوّا
	Persons	7,861	-	393	632	6,836	أفراد
Beit Dajan	Housing Units	4,710	14	157	183	4,356	مساكن دُورا
	Persons	27,556	55	822	984	25,695	أفراد
Qalqas	Housing Units	155	1	3	12	139	مساكن قلّقس
	Persons	1,120	2	15	96	1,007	أفراد
Sikka	Housing Units	145	1	24	2	118	مساكن سكة
	Persons	833	9	107	12	705	أفراد
Khirbet Salama	Housing Units	62	-	-	4	58	مساكن خربة سلامة
	Persons	361	-	-	21	340	أفراد
Wadi 'Ubeid	Housing Units	20	1	2	3	14	مساكن وادي عبيد
	Persons	126	10	5	19	92	أفراد

جدول 15 (تابع): المساكن المأهولة والأفراد في محافظة الخليل حسب التجمع السكاني وتوفر حمام بالمسكن، 2007

Table 15 (Cont.): Occupied Housing Units and Persons in Hebron Governorate by Locality and Availability of Bathroom in Housing Unit, 2007

Locality		المجموع Total	توفر حمام				التجمع
			Availability of Bathroom				
			غير مبين Not Stated	لا يوجد No Bathroom	حمام غير متصل بالمياه Bathroom Without Piped Water	حمام متصل بالمياه Bathroom With Piped Water	
Fuqeiqis	Housing Units	41	-	6	9	26	مساكن فُقَيْقِيس
	Persons	265	-	31	59	175	أفراد
Khursa	Housing Units	540	-	36	85	419	مساكن خُرْسَا
	Persons	3,353	-	192	536	2,625	أفراد
Tarrama	Housing Units	103	-	20	2	81	مساكن طَرَّامَة
	Persons	615	-	108	12	495	أفراد
Al Fawwar Camp	Housing Units	1,003	4	4	4	991	مساكن مُحَيِّمُ الْفَوَّارِ
	Persons	6,380	6	12	13	6,349	أفراد
Al Majd	Housing Units	307	-	115	17	175	مساكن المَجْد
	Persons	1,877	-	695	82	1,100	أفراد
Marah al Baqqar	Housing Units	39	-	-	8	31	مساكن مَرَّاحُ الْبَقَّارِ
	Persons	209	-	-	37	172	أفراد
Hadab al Fawwar	Housing Units	300	3	4	34	259	مساكن حَدَبُ الْفَوَّارِ
	Persons	1,870	14	7	216	1,633	أفراد
Deir al 'Asal at Tahta	Housing Units	87	-	2	11	74	مساكن دَيْرُ الْعَسَلِ التَّحْتَا
	Persons	541	-	12	69	460	أفراد
Al Heila	Housing Units	165	-	8	40	117	مساكن الحَيْلَة
	Persons	1,245	-	55	290	900	أفراد
Wadi ash Shajina	Housing Units	118	-	18	2	98	مساكن وادي الشَّجِينَة
	Persons	697	-	93	7	597	أفراد
As Sura	Housing Units	285	-	-	73	212	مساكن الصُّرَة
	Persons	1,876	-	-	515	1,361	أفراد
Deir Razih	Housing Units	42	-	2	3	37	مساكن دَيْرُ رَاذِح
	Persons	262	-	7	24	231	أفراد

جدول 15 (تابع): المساكن المأهولة والأفراد في محافظة الخليل حسب التجمع السكاني وتوفر حمام بالمسكن، 2007

Table 15 (Cont.): Occupied Housing Units and Persons in Hebron Governorate by Locality and Availability of Bathroom in Housing Unit, 2007

Locality		المجموع Total	توفر حمام				التجمع	
			Availability of Bathroom					
			غير مبين Not Stated	لا يوجد No Bathroom	حمام غير متصل بالمياه Bathroom Without Piped Water	حمام متصل بالمياه Bathroom With Piped Water		
Ar Rihya	Housing Units	498	2	36	55	405	مساكن	الرِيحِيَّة
	Persons	3,850	14	199	403	3,234	أفراد	
Zif	Housing Units	96	-	5	11	80	مساكن	زَيْفُ
	Persons	826	-	21	90	715	أفراد	
Deir al 'Asal al Fauqa	Housing Units	238	-	11	109	118	مساكن	دَيْرِ الْعَسَلِ الْفَوْقَا
	Persons	1,557	-	42	710	805	أفراد	
Khallet al 'Aqed	Housing Units	41	-	3	8	30	مساكن	خَلَّةُ الْعَقْدُ
	Persons	265	-	22	67	176	أفراد	
Imreish	Housing Units	274	1	15	16	242	مساكن	إِمْرِيشُ
	Persons	1,623	9	72	105	1,437	أفراد	
Al Buweib	Housing Units	74	-	24	4	46	مساكن	الْبُوَيْبِ
	Persons	592	-	172	31	389	أفراد	
Beit ar Rush at Tahta	Housing Units	60	-	-	10	50	مساكن	بَيْتِ الرَّوْشِ التَّحْتَا
	Persons	363	-	-	70	293	أفراد	
Hadab al 'Alaqa	Housing Units	108	-	28	50	30	مساكن	حَدْبُ الْعَلَقَا
	Persons	625	-	169	276	180	أفراد	
Beit Mirsim	Housing Units	57	-	30	9	18	مساكن	بَيْتِ مِرْسِمِ
	Persons	310	-	149	46	115	أفراد	
Beit ar Rush al Fauqa	Housing Units	147	2	3	22	120	مساكن	بَيْتِ الرَّوْشِ الْفَوْقَا
	Persons	954	8	13	117	816	أفراد	
Karma	Housing Units	233	1	3	63	166	مساكن	كَرْمَة
	Persons	1,351	2	16	365	968	أفراد	
Beit 'Amra	Housing Units	282	1	17	78	186	مساكن	بَيْتِ عَمْرَة
	Persons	2,111	2	107	539	1,463	أفراد	

جدول 15 (تابع): المساكن المأهولة والأفراد في محافظة الخليل حسب التجمع السكاني وتوفر حمام بالمسكن، 2007

Table 15 (Cont.): Occupied Housing Units and Persons in Hebron Governorate by Locality and Availability of Bathroom in Housing Unit, 2007

Locality		المجموع Total	توفر حمام				التجمع
			Availability of Bathroom				
			غير مبين Not Stated	لا يوجد No Bathroom	حمام غير متصل بالمياه Bathroom Without Piped Water	حمام متصل بالمياه Bathroom With Piped Water	
Om Adaraj (Arab Al Ka'abneh)	Housing Units	74	-	46	23	5	مساكن أم الدرج (عرب الكعابنه)
	Persons	792	-	499	250	43	أفراد
Wadi al Kilab	Housing Units	6	-	6	-	-	مساكن وادي الكلاب
	Persons	45	-	45	-	-	أفراد
Om Ashoqhan	Housing Units	40	-	1	25	14	مساكن أم الشقحان
	Persons	288	-	4	191	93	أفراد
Khallet al Maiyya	Housing Units	182	4	27	92	59	مساكن خَلَّة الميَّة
	Persons	1,377	16	188	693	480	أفراد
Kheroshewesh Wal Hadedeyah	Housing Units	57	-	1	26	30	مساكن خيروشوش والحديدية
	Persons	370	-	3	164	203	أفراد
Om Al Amad (Sahel Wadi Elma)	Housing Units	28	-	2	11	15	مساكن أم العمد (سهل واد الماء)
	Persons	148	-	10	59	79	أفراد
Yatta	Housing Units	6,899	71	544	1,543	4,741	مساكن يَطَّا
	Persons	47,446	442	3,151	10,613	33,240	أفراد
Ad Deirat	Housing Units	96	1	9	70	16	مساكن الديرَات
	Persons	775	9	59	563	144	أفراد
Khashem Adaraj (Al-Hathaleen)	Housing Units	91	-	9	82	-	مساكن خَشَمُ الدرج (الهذالين)
	Persons	591	-	51	540	-	أفراد
Kurza	Housing Units	134	-	-	8	126	مساكن كُرَزَة
	Persons	751	-	-	24	727	أفراد
Rabud	Housing Units	363	1	6	89	267	مساكن رَابُود
	Persons	2,205	3	29	461	1,712	أفراد
Umm Lasafa	Housing Units	107	-	4	46	57	مساكن أم لَصَفَا
	Persons	832	-	40	367	425	أفراد

جدول 15 (تابع): المساكن المأهولة والأفراد في محافظة الخليل حسب التجمع السكاني وتوفر حمام بالمسكن، 2007

Table 15 (Cont.): Occupied Housing Units and Persons in Hebron Governorate by Locality and Availability of Bathroom in Housing Unit, 2007

Locality		المجموع Total	توفر حمام				التجمع
			Availability of Bathroom				
			غير مبين Not Stated	لا يوجد No Bathroom	حمام غير متصل بالمياه Bathroom Without Piped Water	حمام متصل بالمياه Bathroom With Piped Water	
Al Burj	Housing Units	407	4	33	81	289	مساكن الْبُرْج
	Persons	2,513	9	204	480	1,820	أفراد
Um Al-Khair	Housing Units	67	2	44	13	8	مساكن ام الخير
	Persons	503	11	331	117	44	أفراد
Al Karmil	Housing Units	538	3	22	282	231	مساكن الْكَرْمِل
	Persons	3,647	25	129	1,886	1,607	أفراد
Khallet Salih	Housing Units	162	-	7	82	73	مساكن خَلَّة صَالِح
	Persons	1,066	-	38	507	521	أفراد
Adh Dhahiriya	Housing Units	4,355	42	172	509	3,632	مساكن الظَاهِرِيَّة
	Persons	27,970	222	959	3,377	23,412	أفراد
At Tuwani	Housing Units	51	-	39	10	2	مساكن التَوَانِي
	Persons	318	-	201	101	16	أفراد
Ma'in	Housing Units	57	-	-	48	9	مساكن مَعِين
	Persons	447	-	-	380	67	أفراد
An Najada	Housing Units	50	-	1	44	5	مساكن النَّجَادَة
	Persons	403	-	6	357	40	أفراد
'Anab al Kabir	Housing Units	49	-	-	6	43	مساكن عُنَاب الْكَبِير
	Persons	327	-	-	34	293	أفراد
Khirbet Asafi	Housing Units	10	-	10	-	-	مساكن خِرْبَة اصْفِي
	Persons	93	-	93	-	-	أفراد
Mantiqat Shi'b al Batin	Housing Units	22	-	9	13	-	مساكن مَنْطِقَة شَيْب الْبَطِين
	Persons	133	-	50	83	-	أفراد
As Samu'	Housing Units	2,876	19	175	539	2,143	مساكن السَّمُوع
	Persons	19,154	131	1,057	3,693	14,273	أفراد



جدول 15 (تابع): المساكن المأهولة والأفراد في محافظة الخليل حسب التجمع السكاني وتوفر حمام بالمسكن، 2007

Table 15 (Cont.): Occupied Housing Units and Persons in Hebron Governorate by Locality and Availability of Bathroom in Housing Unit, 2007

Locality		المجموع Total	توفر حمام				التجمع
			Availability of Bathroom				
			غير مبين Not Stated	لا يوجد No Bathroom	حمام غير متصل بالمياه Bathroom Without Piped Water	حمام متصل بالمياه Bathroom With Piped Water	
Wadi Al Amayer	Housing Units	57	-	4	31	22	مساكن وادي العمائر
	Persons	469	-	34	260	175	أفراد
Khirbet Tawil ash Shih	Housing Units	23	-	-	23	-	مساكن خربة طویل الشيخ
	Persons	177	-	-	177	-	أفراد
Ar Ramadin	Housing Units	475	6	59	116	294	مساكن الرمادين
	Persons	3,198	36	362	798	2,002	أفراد
Maghayir al 'Abeed	Housing Units	1	-	1	-	-	مساكن مغائر العبيد
	Persons	4	-	4	-	-	أفراد
Khirbet al Fakheit	Housing Units	40	-	40	-	-	مساكن خربة الفخيت
	Persons	225	-	225	-	-	أفراد
Khirbet Bir al 'Idd	Housing Units	22	-	18	4	-	مساكن خربة بئر العد
	Persons	116	-	98	18	-	أفراد
Khirbet Zanuta	Housing Units	13	-	12	1	-	مساكن خربة زنوتة
	Persons	58	-	52	6	-	أفراد
Imneizil	Housing Units	48	1	46	1	-	مساكن إمئيزيل
	Persons	380	9	361	10	-	أفراد
'Arab al Fureijat	Housing Units	83	1	9	49	24	مساكن عرب الفريجات
	Persons	557	3	55	314	185	أفراد

جدول 16: المساكن المأهولة والأفراد في محافظة الخليل حسب نوع المسكن وتوفر مراحض بالمسكن ونوع التجمع، 2007

Table 16: Occupied Housing Units and Persons in Hebron Governorate by Type of Housing Unit, Availability of Toilet and Type of Locality, 2007

Type of Locality and Type of Housing Unit		المجموع Total	توفر مراحض Availability of Toilet				نوع التجمع ونوع المسكن	
			غير مبين Not Stated	لا يوجد No Toilet	مرحاض غير متصل بالمياه Toilet Without Piped Water	مرحاض متصل بالمياه Toilet With Piped Water		
<b>Hebron Governorate</b>								محافظة الخليل
Villa	Housing Units	1,474	-	-	-	1,474	مسكن	فيلا
	Persons	10,321	-	-	-	10,321	أفراد	
House	Housing Units	44,810	94	1,093	5,885	37,738	مسكن	دار
	Persons	302,051	483	6,799	40,637	254,132	أفراد	
Apartment	Housing Units	40,180	312	452	2,168	37,248	مسكن	شقة
	Persons	219,480	1,490	2,239	12,241	203,510	أفراد	
Separate Room	Housing Units	195	1	193	1	-	مسكن	غرفة مستقلة
	Persons	476	1	471	4	-	أفراد	
Tent	Housing Units	251	2	127	110	12	مسكن	خيمة
	Persons	1,399	5	744	584	66	أفراد	
Marginal	Housing Units	174	-	29	118	27	مسكن	براكية
	Persons	1,253	-	192	893	168	أفراد	
Others	Housing Units	75	-	24	38	13	مسكن	أخرى
	Persons	478	-	124	242	112	أفراد	
Not Stated	Housing Units	486	391	1	3	91	مسكن	غير مبين
	Persons	2,546	2,013	11	22	500	أفراد	
<b>Total</b>	<b>Housing Units</b>	<b>87,645</b>	<b>800</b>	<b>1,919</b>	<b>8,323</b>	<b>76,603</b>	<b>مسكن</b>	<b>المجموع</b>
	<b>Persons</b>	<b>538,004</b>	<b>3,992</b>	<b>10,580</b>	<b>54,623</b>	<b>468,809</b>	<b>أفراد</b>	
<b>Urban</b>								<b>حضر</b>
Villa	Housing Units	1,335	-	-	-	1,335	مسكن	فيلا
	Persons	9,261	-	-	-	9,261	أفراد	
House	Housing Units	37,490	77	845	4,091	32,477	مسكن	دار
	Persons	250,563	388	5,250	27,875	217,050	أفراد	
Apartment	Housing Units	35,967	297	361	1,648	33,661	مسكن	شقة
	Persons	195,882	1,441	1,780	9,173	183,488	أفراد	
Separate Room	Housing Units	151	1	149	1	-	مسكن	غرفة مستقلة
	Persons	342	1	337	4	-	أفراد	
Tent	Housing Units	39	-	28	8	3	مسكن	خيمة
	Persons	243	-	183	49	11	أفراد	
Marginal	Housing Units	44	-	18	11	15	مسكن	براكية
	Persons	291	-	132	75	84	أفراد	
Others	Housing Units	33	-	18	5	10	مسكن	أخرى
	Persons	216	-	97	24	95	أفراد	
Not Stated	Housing Units	438	360	-	3	75	مسكن	غير مبين
	Persons	2,243	1,817	-	22	404	أفراد	
<b>Total</b>	<b>Housing Units</b>	<b>75,497</b>	<b>735</b>	<b>1,419</b>	<b>5,767</b>	<b>67,576</b>	<b>مسكن</b>	<b>المجموع</b>
	<b>Persons</b>	<b>459,041</b>	<b>3,647</b>	<b>7,779</b>	<b>37,222</b>	<b>410,393</b>	<b>أفراد</b>	

جدول 16 (تابع): المساكن المأهولة والأفراد في محافظة الخليل حسب نوع المسكن وتوفر مرافق بالمسكن ونوع التجمع، 2007

Table 16 (Cont.): Occupied Housing Units and Persons in Hebron Governorate by Type of Housing Unit, Availability of Toilet and Type of Locality, 2007

Type of Locality and Type of Housing Unit		المجموع Total	توفر مرافق				نوع التجمع ونوع المسكن	
			Availability of Toilet					
			غير مبين Not Stated	لا يوجد No Toilet	مرافق غير متصل بالمياه Toilet Without Piped Water	مرافق متصل بالمياه Toilet With Piped Water		
<b>Rural</b>								ريف
Villa	Housing Units	96	-	-	-	96	مسكن	فيلا
	Persons	724	-	-	-	724	أفراد	
House	Housing Units	6,437	14	246	1,785	4,392	مسكن	دار
	Persons	45,546	86	1,541	12,712	31,207	أفراد	
Apartment	Housing Units	2,821	7	89	517	2,208	مسكن	شقة
	Persons	15,804	25	450	3,065	12,264	أفراد	
Separate Room	Housing Units	42	-	42	-	-	مسكن	غرفة مستقلة
	Persons	132	-	132	-	-	أفراد	
Tent	Housing Units	212	2	99	102	9	مسكن	خيمة
	Persons	1,156	5	561	535	55	أفراد	
Marginal	Housing Units	130	-	11	107	12	مسكن	براكية
	Persons	962	-	60	818	84	أفراد	
Others	Housing Units	42	-	6	33	3	مسكن	أخرى
	Persons	262	-	27	218	17	أفراد	
Not Stated	Housing Units	41	28	1	-	12	مسكن	غير مبين
	Persons	256	173	11	-	72	أفراد	
<b>Total</b>	<b>Housing Units</b>	<b>9,821</b>	<b>51</b>	<b>494</b>	<b>2,544</b>	<b>6,732</b>	<b>مسكن</b>	<b>المجموع</b>
	<b>Persons</b>	<b>64,842</b>	<b>289</b>	<b>2,782</b>	<b>17,348</b>	<b>44,423</b>	<b>أفراد</b>	
<b>Camps</b>								مخيمات
Villa	Housing Units	43	-	-	-	43	مسكن	فيلا
	Persons	336	-	-	-	336	أفراد	
House	Housing Units	883	3	2	9	869	مسكن	دار
	Persons	5,942	9	8	50	5,875	أفراد	
Apartment	Housing Units	1,392	8	2	3	1,379	مسكن	شقة
	Persons	7,794	24	9	3	7,758	أفراد	
Separate Room	Housing Units	2	-	2	-	-	مسكن	غرفة مستقلة
	Persons	2	-	2	-	-	أفراد	
Tent	Housing Units	-	-	-	-	-	مسكن	خيمة
	Persons	-	-	-	-	-	أفراد	
Marginal	Housing Units	-	-	-	-	-	مسكن	براكية
	Persons	-	-	-	-	-	أفراد	
Others	Housing Units	-	-	-	-	-	مسكن	أخرى
	Persons	-	-	-	-	-	أفراد	
Not Stated	Housing Units	7	3	-	-	4	مسكن	غير مبين
	Persons	47	23	-	-	24	أفراد	
<b>Total</b>	<b>Housing Units</b>	<b>2,327</b>	<b>14</b>	<b>6</b>	<b>12</b>	<b>2,295</b>	<b>مسكن</b>	<b>المجموع</b>
	<b>Persons</b>	<b>14,121</b>	<b>56</b>	<b>19</b>	<b>53</b>	<b>13,993</b>	<b>أفراد</b>	

جدول 17: المساكن المأهولة والأفراد في محافظة الخليل حسب التجمع السكاني وتوفر مرحاض بالمسكن، 2007

Table 17: Occupied Housing Units and Persons in Hebron Governorate by Locality and Availability of Toilet in Housing Unit, 2007

Locality	المجموع Total	توفر مرحاض				التجمع		
		Availability of Toilet						
		غير مبين Not Stated	لا يوجد No Toilet	مرحاض غير متصل بالمياه Toilet Without Piped Water	مرحاض متصل بالمياه Toilet With Piped Water			
Hebron Governorate	Housing Units	87,645	800	1,919	8,323	76,603	مساكن	محافظة الخليل
	Persons	538,004	3,992	10,580	54,623	468,809	أفراد	
Khirbet ad Deir	Housing Units	46	-	-	6	40	مساكن	خربة الدير
	Persons	257	-	-	26	231	أفراد	
Surif	Housing Units	2,097	11	32	121	1,933	مساكن	صوريف
	Persons	13,028	69	136	594	12,229	أفراد	
Al 'Arrub Camp	Housing Units	1,324	9	4	6	1,305	مساكن	مخيم العروب
	Persons	7,741	47	11	28	7,655	أفراد	
Beit Ummar	Housing Units	2,248	4	33	28	2,183	مساكن	بيت أومر
	Persons	13,207	22	166	136	12,883	أفراد	
Jala	Housing Units	39	-	12	10	17	مساكن	جالا
	Persons	243	-	68	60	115	أفراد	
Hitta	Housing Units	111	1	8	5	97	مساكن	حتا
	Persons	869	10	51	41	767	أفراد	
Shuyukh al 'Arrub	Housing Units	250	-	32	23	195	مساكن	شيوخ العروب
	Persons	1,512	-	166	112	1,234	أفراد	
Kharas	Housing Units	1,016	8	22	12	974	مساكن	خاراس
	Persons	6,488	47	96	44	6,301	أفراد	
Umm al Butm	Housing Units	11	-	-	5	6	مساكن	أم البطم
	Persons	69	-	-	22	47	أفراد	
Hamrush	Housing Units	7	-	-	7	-	مساكن	حمروش
	Persons	52	-	-	52	-	أفراد	
Nuba	Housing Units	712	2	1	4	705	مساكن	نوبا
	Persons	4,227	19	1	18	4,189	أفراد	

جدول 17 (تابع): المساكن المأهولة والأفراد في محافظة الخليل حسب التجمع السكاني وتوفر مرحاض بالمسكن، 2007

Table 17 (Cont.): Occupied Housing Units and Persons in Hebron Governorate by Locality and Availability of Toilet in Housing Unit, 2007

Locality		المجموع Total	توفر مرحاض				التجمع
			Availability of Toilet				
			غير مبيّن Not Stated	لا يوجد No Toilet	مرحاض غير متصل بالمياه Toilet Without Piped Water	مرحاض متصل بالمياه Toilet With Piped Water	
Beit Ula	Housing Units	1,669	27	114	165	1,363	مساكن بيت أولا
	Persons	10,611	116	717	1,101	8,677	أفراد
Sa'ir	Housing Units	2,631	13	47	258	2,313	مساكن سَعِير
	Persons	17,590	76	270	1,624	15,620	أفراد
Sa'ir	Housing Units	3,861	17	21	23	3,800	مساكن حَلْحُول
	Persons	21,571	59	58	89	21,365	أفراد
Ash Shuyukh	Housing Units	1,402	2	37	29	1,334	مساكن الشُّيُوكْ
	Persons	8,590	12	164	141	8,273	أفراد
Tarqumiya	Housing Units	2,226	4	13	79	2,130	مساكن تَرْقُومِيَا
	Persons	13,996	21	59	436	13,480	أفراد
Beit Kahil	Housing Units	924	2	44	95	783	مساكن بيت كاحل
	Persons	6,361	10	252	623	5,476	أفراد
Beit 'Einun	Housing Units	275	-	1	1	273	مساكن بيت عِينُون
	Persons	1,764	-	2	8	1,754	أفراد
Qla'a Zeta	Housing Units	154	-	4	-	150	مساكن قلاع زينا
	Persons	881	-	13	-	868	أفراد
Idhna	Housing Units	3,039	21	72	226	2,720	مساكن إذنا
	Persons	18,533	91	336	1,188	16,918	أفراد
Taffuh	Housing Units	1,715	5	9	86	1,615	مساكن تَفُّوح
	Persons	10,330	20	27	490	9,793	أفراد
Beit Maqdum	Housing Units	421	-	5	37	379	مساكن بيت مقدوم
	Persons	2,503	-	17	242	2,244	أفراد
Al Baqa	Housing Units	188	14	1	2	171	مساكن البقعه
	Persons	1,188	111	5	6	1,066	أفراد

جدول 17 (تابع): المساكن المأهولة والأفراد في محافظة الخليل حسب التجمع السكاني وتوفر مرحاض بالمسكن، 2007

Table 17 (Cont.): Occupied Housing Units and Persons in Hebron Governorate by Locality and Availability of Toilet in Housing Unit, 2007

Locality		المجموع Total	توفر مرحاض				التجمع
			توفر مرحاض متصل بالمياه Toilet With Piped Water	مرحاض غير متصل بالمياه Toilet Without Piped Water	لا يوجد No Toilet	غير مبين Not Stated	
Hebron (Al Khalil)	Housing Units	27,835	27,021	293	63	458	مساكن الخليل
	Persons	158,864	154,559	1,809	307	2,189	أفراد
Al Bowereh (Aqabat Injeleh)	Housing Units	103	94	6	1	2	مساكن البويره (عقبة انجيله)
	Persons	676	628	32	9	7	أفراد
Khallet Edar	Housing Units	308	299	8	1	-	مساكن خلة الدار
	Persons	2,131	2,081	41	9	-	أفراد
Deir Samit	Housing Units	1,030	857	134	34	5	مساكن دير سامت
	Persons	6,080	5,175	734	155	16	أفراد
Bani Na'im	Housing Units	2,990	2,567	313	96	14	مساكن بني نعيم
	Persons	19,578	17,075	1,950	493	60	أفراد
Khallet Al Masafer	Housing Units	38	-	-	38	-	مساكن خلة المسافرين
	Persons	212	-	-	212	-	أفراد
Beit 'Awwa	Housing Units	1,262	1,077	173	12	-	مساكن بيت عوا
	Persons	7,861	6,843	989	29	-	أفراد
Beit Dajan	Housing Units	4,710	4,373	227	95	15	مساكن دورا
	Persons	27,556	25,771	1,201	525	59	أفراد
Qalqas	Housing Units	155	137	15	2	1	مساكن قلقس
	Persons	1,120	1,001	107	10	2	أفراد
Sikka	Housing Units	145	139	3	3	-	مساكن سكة
	Persons	833	812	7	14	-	أفراد
Khirbet Salama	Housing Units	62	59	3	-	-	مساكن خربة سلامة
	Persons	361	345	16	-	-	أفراد
Wadi 'Ubeid	Housing Units	20	15	5	-	-	مساكن وادي عبيد
	Persons	126	94	32	-	-	أفراد

جدول 17 (تابع): المساكن المأهولة والأفراد في محافظة الخليل حسب التجمع السكاني وتوفر مرحاض بالمسكن، 2007

Table 17 (Cont.): Occupied Housing Units and Persons in Hebron Governorate by Locality and Availability of Toilet in Housing Unit, 2007

Locality		المجموع Total	توفر مرحاض				التجمع	
			توفر مرحاض متصل بالمياه Toilet With Piped Water	مرحاض غير متصل بالمياه Toilet Without Piped Water	لا يوجد No Toilet	غير مبيّن Not Stated		
Fuqeiqis	Housing Units	41	-	1	13	27	مساكن	فُقَيْقِيس
	Persons	265	-	1	87	177	أفراد	
Khursa	Housing Units	540	-	17	97	426	مساكن	خُرْسَا
	Persons	3,353	-	76	614	2,663	أفراد	
Tarrama	Housing Units	103	-	2	10	91	مساكن	طَرَامَة
	Persons	615	-	12	65	538	أفراد	
Al Fawwar Camp	Housing Units	1,003	5	2	6	990	مساكن	مُخَيِّمُ الْفَوَّارِ
	Persons	6,380	9	8	25	6,338	أفراد	
Al Majd	Housing Units	307	-	-	31	276	مساكن	المَجْد
	Persons	1,877	-	-	152	1,725	أفراد	
Marah al Baqqar	Housing Units	39	-	-	8	31	مساكن	مَرَا حِ الْبَقَّارِ
	Persons	209	-	-	37	172	أفراد	
Hadab al Fawwar	Housing Units	300	3	4	35	258	مساكن	حَدَبُ الْفَوَّارِ
	Persons	1,870	14	7	225	1,624	أفراد	
Deir al 'Asal at Tahta	Housing Units	87	-	2	13	72	مساكن	دَيْرِ الْعَسَلِ التَّحْتَا
	Persons	541	-	12	87	442	أفراد	
Al Heila	Housing Units	165	-	1	9	155	مساكن	الْحَيْلَة
	Persons	1,245	-	1	62	1,182	أفراد	
Wadi ash Shajina	Housing Units	118	-	4	11	103	مساكن	وَادِي الشَّاجِنَة
	Persons	697	-	13	53	631	أفراد	
As Sura	Housing Units	285	-	100	49	136	مساكن	الصُّرَة
	Persons	1,876	-	627	357	892	أفراد	
Deir Razih	Housing Units	42	-	-	5	37	مساكن	دَيْرِ رَاذِحِ
	Persons	262	-	-	31	231	أفراد	

جدول 17 (تابع): المساكن المأهولة والأفراد في محافظة الخليل حسب التجمع السكاني وتوفر مرحاض بالمسكن، 2007

Table 17 (Cont.): Occupied Housing Units and Persons in Hebron Governorate by Locality and Availability of Toilet in Housing Unit, 2007

Locality		المجموع Total	توفر مرحاض				التجمع
			توفر مرحاض متصل بالمياه Toilet With Piped Water	مرحاض غير متصل بالمياه Toilet Without Piped Water	لا يوجد No Toilet	غير مبين Not Stated	
Ar Rihya	Housing Units	498	415	76	5	2	الريحية
	Persons	3,850	3,264	559	13	14	
Zif	Housing Units	96	80	11	5	-	زيف
	Persons	826	715	90	21	-	
Deir al 'Asal al Fauqa	Housing Units	238	113	114	11	-	دير العسل الفوقا
	Persons	1,557	764	758	35	-	
Khallet al 'Aqed	Housing Units	41	30	8	3	-	خلّة العقّد
	Persons	265	176	67	22	-	
Imreish	Housing Units	274	248	23	2	1	إمريش
	Persons	1,623	1,472	126	16	9	
Al Buweib	Housing Units	74	62	4	8	-	البويّب
	Persons	592	514	31	47	-	
Beit ar Rush at Tahta	Housing Units	60	50	10	-	-	بيت الروش التحتا
	Persons	363	293	70	-	-	
Hadab al 'Alaqa	Housing Units	108	77	28	3	-	حدب العلقّة
	Persons	625	426	193	6	-	
Beit Mirsim	Housing Units	57	30	23	4	-	بيت مرسيم
	Persons	310	161	128	21	-	
Beit ar Rush al Fauqa	Housing Units	147	117	25	3	2	بيت الروش الفوقا
	Persons	954	796	137	13	8	
Karma	Housing Units	233	165	65	2	1	كرمة
	Persons	1,351	961	379	9	2	
Beit 'Amra	Housing Units	282	175	102	4	1	بيت عمرة
	Persons	2,111	1,386	701	22	2	



جدول 17 (تابع): المساكن المأهولة والأفراد في محافظة الخليل حسب التجمع السكاني وتوفر مرحاض بالمسكن، 2007

Table 17 (Cont.): Occupied Housing Units and Persons in Hebron Governorate by Locality and Availability of Toilet in Housing Unit, 2007

Locality		المجموع Total	توفر مرحاض				التجمع
			توفر مرحاض متصل بالمياه Toilet With Piped Water	مرحاض غير متصل بالمياه Toilet Without Piped Water	لا يوجد No Toilet	غير مبين Not Stated	
Om Adaraj (Arab Al Ka'abneh)	Housing Units	74	5	1	63	5	مساكن أم الدرج (عرب الكعابنه)
	Persons	792	67	8	670	47	أفراد
Wadi al Kilab	Housing Units	6	-	-	6	-	مساكن وادي الكلاب
	Persons	45	-	-	45	-	أفراد
Om Ashoqhan	Housing Units	40	1	-	21	18	مساكن أم الشقحان
	Persons	288	4	-	155	129	أفراد
Khallet al Maiyya	Housing Units	182	24	4	94	60	مساكن خَلَّة الميَّة
	Persons	1,377	153	11	754	459	أفراد
Kheroshewesh Wal Hadedeyah	Housing Units	57	2	-	26	29	مساكن خيروشبوش والحديدية
	Persons	370	9	-	166	195	أفراد
Om Al Amad (Sahel Wadi Elma)	Housing Units	28	-	-	12	16	مساكن أم العمد (سهل واد الماء)
	Persons	148	-	-	66	82	أفراد
Yatta	Housing Units	6,899	360	69	2,038	4,432	مساكن يَطَّا
	Persons	47,446	2,237	433	14,089	30,687	أفراد
Ad Deirat	Housing Units	96	6	1	79	10	مساكن الديرَات
	Persons	775	36	9	646	84	أفراد
Khashem Adaraj (Al-Hathaleen)	Housing Units	91	9	-	82	-	مساكن خَشَم الدرج (الهذالين)
	Persons	591	51	-	540	-	أفراد
Kurza	Housing Units	134	-	-	8	126	مساكن كُرَزَة
	Persons	751	-	-	24	727	أفراد
Rabud	Housing Units	363	13	2	101	247	مساكن رَابُود
	Persons	2,205	58	4	546	1,597	أفراد
Umm Lasafa	Housing Units	107	4	-	63	40	مساكن أم لَصَفَا
	Persons	832	40	-	508	284	أفراد

جدول 17 (تابع): المساكن المأهولة والأفراد في محافظة الخليل حسب التجمع السكاني وتوفر مرحاض بالمسكن، 2007

Table 17 (Cont.): Occupied Housing Units and Persons in Hebron Governorate by Locality and Availability of Toilet in Housing Unit, 2007

Locality		المجموع Total	توفر مرحاض				التجمع	
			Availability of Toilet					
			غير مبين Not Stated	لا يوجد No Toilet	مرحاض غير متصل بالمياه Toilet Without Piped Water	مرحاض متصل بالمياه Toilet With Piped Water		
Al Burj	Housing Units	407	4	4	104	295	مساكن	الْبُرْج
	Persons	2,513	9	27	640	1,837	أفراد	
Um Al-Khair	Housing Units	67	2	16	43	6	مساكن	ام الخير
	Persons	503	11	90	369	33	أفراد	
Al Karmil	Housing Units	538	1	20	321	196	مساكن	الْكَرْمِل
	Persons	3,647	10	108	2,182	1,347	أفراد	
Khallet Salih	Housing Units	162	-	5	105	52	مساكن	خَلَّة صَالِح
	Persons	1,066	-	22	679	365	أفراد	
Adh Dhahiriya	Housing Units	4,355	41	243	744	3,327	مساكن	الظَاهِرِيَّة
	Persons	27,970	212	1,353	5,015	21,390	أفراد	
At Tuwani	Housing Units	51	-	1	46	4	مساكن	التَّوَانِي
	Persons	318	-	3	272	43	أفراد	
Ma'in	Housing Units	57	-	-	49	8	مساكن	مَعِين
	Persons	447	-	-	393	54	أفراد	
An Najada	Housing Units	50	-	1	44	5	مساكن	النَّجَادَة
	Persons	403	-	6	357	40	أفراد	
'Anab al Kabir	Housing Units	49	-	-	5	44	مساكن	عَنَاب الكَبِير
	Persons	327	-	-	26	301	أفراد	
Khirbet Asafi	Housing Units	10	-	1	9	-	مساكن	خَرْبَة اصْفِي
	Persons	93	-	2	91	-	أفراد	
Mantiqat Shi'b al Batin	Housing Units	22	-	6	16	-	مساكن	مَنْطَقَة شَيْب البَطْن
	Persons	133	-	32	101	-	أفراد	
As Samu'	Housing Units	2,876	17	71	719	2,069	مساكن	السَّمُوع
	Persons	19,154	116	398	4,951	13,689	أفراد	

جدول 17 (تابع): المساكن المأهولة والأفراد في محافظة الخليل حسب التجمع السكاني وتوفر مرحاض بالمسكن، 2007

Table 17 (Cont.): Occupied Housing Units and Persons in Hebron Governorate by Locality and Availability of Toilet in Housing Unit, 2007

Locality		المجموع Total	توفر مرحاض				التجمع
			توفر مرحاض متصل بالمياه Toilet With Piped Water	مرحاض غير متصل بالمياه Toilet Without Piped Water	لا يوجد No Toilet	غير مبين Not Stated	
Wadi Al Amayer	Housing Units	57	21	35	1	-	مسكن وادي العمائر
	Persons	469	164	296	9	-	أفراد
Khirbet Tawil ash Shih	Housing Units	23	-	23	-	-	مسكن خربة طویل الشيخ
	Persons	177	-	177	-	-	أفراد
Ar Ramadin	Housing Units	475	283	157	29	6	مسكن الرماضين
	Persons	3,198	1,964	1,050	148	36	أفراد
Maghayir al 'Abeed	Housing Units	1	-	-	1	-	مسكن مغاير العبيد
	Persons	4	-	-	4	-	أفراد
Khirbet al Fakheit	Housing Units	40	-	36	4	-	مسكن خربة الفخيت
	Persons	225	-	209	16	-	أفراد
Khirbet Bir al 'Idd	Housing Units	22	-	12	10	-	مسكن خربة بير العِد
	Persons	116	-	63	53	-	أفراد
Khirbet Zanuta	Housing Units	13	-	1	12	-	مسكن خربة زنونة
	Persons	58	-	10	48	-	أفراد
Imneizil	Housing Units	48	-	20	27	1	مسكن إمنيزيل
	Persons	380	-	143	228	9	أفراد
'Arab al Fureijat	Housing Units	83	22	57	3	1	مسكن عرب الفريجات
	Persons	557	179	357	18	3	أفراد

جدول 18: المساكن المأهولة والأفراد في محافظة الخليل حسب نوع المسكن وحياسة المسكن ونوع التجمع، 2007

Table 18: Occupied Housing Units and Persons in Hebron Governorate by Type of Housing Unit, Tenure of Housing Unit and Type of Locality, 2007

Type of Locality and Type of Housing Unit		المجموع Total	حياسة المسكن						نوع التجمع ونوع المسكن		
			Tenure of Housing Unit								
			غير مبين Not Stated	أخرى Others	مقابل عمل For Work	دون مقابل Without Payment	مستأجر مفروش Rented Furnished	مستأجر غير مفروش Rented Unfurnished		ملك Owned	
<b>Hebron Governorate</b>											محافظة الخليل
Villa	Housing Units	1,474	8	4	17	48	24	57	1,316	مساكن	فيلا
	Persons	10,321	40	30	107	337	152	343	9,312	أفراد	
House	Housing Units	44,810	117	45	93	1,905	173	1,793	40,684	مساكن	دار
	Persons	302,051	630	259	545	9,725	979	10,013	279,900	أفراد	
Apartment	Housing Units	40,180	457	55	184	4,885	266	3,328	31,005	مساكن	شقة
	Persons	219,480	2,216	284	832	23,310	1,316	15,768	175,754	أفراد	
Separate Room	Housing Units	195	-	-	2	59	2	5	127	مساكن	غرفة مستقلة
	Persons	476	-	-	7	140	4	19	306	أفراد	
Tent	Housing Units	251	2	2	2	10	-	-	235	مساكن	خيمة
	Persons	1,399	6	15	5	67	-	-	1,306	أفراد	
Marginal	Housing Units	174	-	-	2	3	-	-	169	مساكن	براكية
	Persons	1,253	-	-	14	24	-	-	1,215	أفراد	
Others	Housing Units	75	-	-	-	7	-	-	68	مساكن	أخرى
	Persons	478	-	-	-	31	-	-	447	أفراد	
Not Stated	Housing Units	486	471	-	1	2	1	2	9	مساكن	غير مبين
	Persons	2,546	2,456	-	1	13	5	14	57	أفراد	
<b>Total</b>	<b>Housing Units</b>	<b>87,645</b>	<b>1,055</b>	<b>106</b>	<b>301</b>	<b>6,919</b>	<b>466</b>	<b>5,185</b>	<b>73,613</b>	مساكن	المجموع
	<b>Persons</b>	<b>538,004</b>	<b>5,348</b>	<b>588</b>	<b>1,511</b>	<b>33,647</b>	<b>2,456</b>	<b>26,157</b>	<b>468,297</b>	أفراد	
<b>Urban</b>											حضر
Villa	Housing Units	1,335	7	4	17	40	23	51	1,193	مساكن	فيلا
	Persons	9,261	33	30	107	291	146	288	8,366	أفراد	
House	Housing Units	37,490	97	35	85	1,699	159	1,633	33,782	مساكن	دار
	Persons	250,563	524	208	468	8,694	896	9,055	230,718	أفراد	
Apartment	Housing Units	35,967	428	48	165	4,497	239	3,230	27,360	مساكن	شقة
	Persons	195,882	2,064	250	762	21,668	1,186	15,317	154,635	أفراد	
Separate Room	Housing Units	151	-	-	2	51	2	4	92	مساكن	غرفة مستقلة
	Persons	342	-	-	7	120	4	12	199	أفراد	
Tent	Housing Units	39	1	1	1	6	-	-	30	مساكن	خيمة
	Persons	243	3	10	3	42	-	-	185	أفراد	
Marginal	Housing Units	44	-	-	2	2	-	-	40	مساكن	براكية
	Persons	291	-	-	14	18	-	-	259	أفراد	
Others	Housing Units	33	-	-	-	5	-	-	28	مساكن	أخرى
	Persons	216	-	-	-	22	-	-	194	أفراد	
Not Stated	Housing Units	438	425	-	1	2	1	2	7	مساكن	غير مبين
	Persons	2,243	2,171	-	1	13	5	14	39	أفراد	
<b>Total</b>	<b>Housing Units</b>	<b>75,497</b>	<b>958</b>	<b>88</b>	<b>273</b>	<b>6,302</b>	<b>424</b>	<b>4,920</b>	<b>62,532</b>	مساكن	المجموع
	<b>Persons</b>	<b>459,041</b>	<b>4,795</b>	<b>498</b>	<b>1,362</b>	<b>30,868</b>	<b>2,237</b>	<b>24,686</b>	<b>394,595</b>	أفراد	

جدول 18 (تابع): المساكن المأهولة والأفراد في محافظة الخليل حسب نوع المسكن وحياسة المسكن ونوع التجمع، 2007

Table 18 (Cont.): Occupied Housing Units and Persons in Hebron Governorate by Type of Housing Unit, Tenure of Housing Unit and Type of Locality, 2007

Type of Locality and Type of Housing Unit		المجموع Total	حياسة المسكن Tenure of Housing Unit						نوع التجمع ونوع المسكن		
			غير مبين Not Stated	أخرى Others	مقابل عمل For Work	دون مقابل Without Payment	مستأجر مفروش Rented Furnished	مستأجر غير مفروش Rented Unfurnished			ملك Owned
			<b>Rural</b>								
Villa	Housing Units	96	1	-	-	6	-	5	84	مسكن	ريف
	Persons	724	7	-	-	36	-	45	636	أفراد	فيلا
House	Housing Units	6,437	15	10	8	185	14	141	6,064	مسكن	دار
	Persons	45,546	81	51	77	939	83	861	43,454	أفراد	
Apartment	Housing Units	2,821	17	7	19	343	25	61	2,349	مسكن	شقة
	Persons	15,804	97	34	70	1,477	113	290	13,723	أفراد	
Separate Room	Housing Units	42	-	-	-	7	-	1	34	مسكن	غرفة مستقلة
	Persons	132	-	-	-	19	-	7	106	أفراد	
Tent	Housing Units	212	1	1	1	4	-	-	205	مسكن	خيمة
	Persons	1,156	3	5	2	25	-	-	1,121	أفراد	
Marginal	Housing Units	130	-	-	-	1	-	-	129	مسكن	براكية
	Persons	962	-	-	-	6	-	-	956	أفراد	
Others	Housing Units	42	-	-	-	2	-	-	40	مسكن	أخرى
	Persons	262	-	-	-	9	-	-	253	أفراد	
Not Stated	Housing Units	41	39	-	-	-	-	-	2	مسكن	غير مبين
	Persons	256	238	-	-	-	-	-	18	أفراد	
<b>Total</b>	<b>Housing Units</b>	<b>9,821</b>	<b>73</b>	<b>18</b>	<b>28</b>	<b>548</b>	<b>39</b>	<b>208</b>	<b>8,907</b>	مسكن	المجموع
	<b>Persons</b>	<b>64,842</b>	<b>426</b>	<b>90</b>	<b>149</b>	<b>2,511</b>	<b>196</b>	<b>1,203</b>	<b>60,267</b>	أفراد	
<b>Camps</b>											مخيمات
Villa	Housing Units	43	-	-	-	2	1	1	39	مسكن	فيلا
	Persons	336	-	-	-	10	6	10	310	أفراد	
House	Housing Units	883	5	-	-	21	-	19	838	مسكن	دار
	Persons	5,942	25	-	-	92	-	97	5,728	أفراد	
Apartment	Housing Units	1,392	12	-	-	45	2	37	1,296	مسكن	شقة
	Persons	7,794	55	-	-	165	17	161	7,396	أفراد	
Separate Room	Housing Units	2	-	-	-	1	-	-	1	مسكن	غرفة مستقلة
	Persons	2	-	-	-	1	-	-	1	أفراد	
Tent	Housing Units	-	-	-	-	-	-	-	-	مسكن	خيمة
	Persons	-	-	-	-	-	-	-	-	أفراد	
Marginal	Housing Units	-	-	-	-	-	-	-	-	مسكن	براكية
	Persons	-	-	-	-	-	-	-	-	أفراد	
Others	Housing Units	-	-	-	-	-	-	-	-	مسكن	أخرى
	Persons	-	-	-	-	-	-	-	-	أفراد	
Not Stated	Housing Units	7	7	-	-	-	-	-	-	مسكن	غير مبين
	Persons	47	47	-	-	-	-	-	-	أفراد	
<b>Total</b>	<b>Housing Units</b>	<b>2,327</b>	<b>24</b>	<b>-</b>	<b>-</b>	<b>69</b>	<b>3</b>	<b>57</b>	<b>2,174</b>	مسكن	المجموع
	<b>Persons</b>	<b>14,121</b>	<b>127</b>	<b>-</b>	<b>-</b>	<b>268</b>	<b>23</b>	<b>268</b>	<b>13,435</b>	أفراد	

جدول 19: المساكن المأهولة والأفراد في محافظة الخليل حسب التجمع السكاني وحياسة المسكن، 2007

Table 19: Occupied Housing Units and Persons in Hebron Governorate by Locality and Tenure of Housing Unit, 2007

Locality		المجموع Total	Tenure of Housing Unit						حياسة المسكن		التجمع
			غير مبيّن	أخرى	مقابل عمل	دون مقابل	مستأجر مفروش	مستأجر غير مفروش	ملك		
			Not Stated	Others	For Work	Without Payment	Rented Furnished	Rented Unfurnished	Owned		
Hebron Governorate	Housing Units	87,645	1,055	106	301	6,919	466	5,185	73,613	مساكن	محافظة الخليل
	Persons	538,004	5,348	588	1,511	33,647	2,456	26,157	468,297	أفراد	
Khirbet ad Deir	Housing Units	46	-	-	-	3	-	-	43	مساكن	خربة الدير
	Persons	257	-	-	-	7	-	-	250	أفراد	
Surif	Housing Units	2,097	14	4	9	124	10	108	1,828	مساكن	صوريف
	Persons	13,028	92	29	60	524	59	489	11,775	أفراد	
Al 'Arrub Camp	Housing Units	1,324	15	-	-	24	2	32	1,251	مساكن	مخيم العروب
	Persons	7,741	77	-	-	84	13	152	7,415	أفراد	
Beit Ummar	Housing Units	2,248	10	8	3	212	4	90	1,921	مساكن	بيت أومر
	Persons	13,207	46	29	14	977	13	443	11,685	أفراد	
Jala	Housing Units	39	-	-	-	-	-	2	37	مساكن	جالا
	Persons	243	-	-	-	-	-	17	226	أفراد	
Hitta	Housing Units	111	-	-	-	2	4	-	105	مساكن	حتا
	Persons	869	-	-	-	4	13	-	852	أفراد	
Shuyukh al 'Arrub	Housing Units	250	3	-	-	4	1	5	237	مساكن	شيوخ العروب
	Persons	1,512	21	-	-	16	3	23	1,449	أفراد	
Kharas	Housing Units	1,016	18	1	1	96	9	57	834	مساكن	خاراس
	Persons	6,488	111	8	1	414	41	267	5,646	أفراد	
Umm al Butm	Housing Units	11	-	-	-	-	-	-	11	مساكن	أم البطم
	Persons	69	-	-	-	-	-	-	69	أفراد	
Hamrush	Housing Units	7	-	-	-	-	-	-	7	مساكن	حمروش
	Persons	52	-	-	-	-	-	-	52	أفراد	
Nuba	Housing Units	712	1	-	-	83	2	35	591	مساكن	نوبا
	Persons	4,227	9	-	-	335	12	169	3,702	أفراد	

جدول 19 (تابع): المساكن المأهولة والأفراد في محافظة الخليل حسب التجمع السكاني وحياسة المسكن، 2007

Table 19 (Cont.): Occupied Housing Units and Persons in Hebron Governorate by Locality and Tenure of Housing Unit, 2007

Locality		المجموع Total	Tenure of Housing Unit						حياسة المسكن			التجمع
			غير مبيّن	أخرى	مقابل عمل	دون مقابل	مستأجر مفروش	مستأجر غير مفروش	ملك	مساكن	أفراد	
			Not Stated	Others	For Work	Without Payment	Rented Furnished	Rented Unfurnished	Owned			
Beit Ula	Housing Units	1,669	29	-	2	129	7	57	1,445	مساكن	بيت أولّا	
	Persons	10,611	127	-	18	586	34	318	9,528	أفراد		
Sa'ir	Housing Units	2,631	15	1	5	167	3	138	2,302	مساكن	سَعِير	
	Persons	17,590	88	8	26	831	13	655	15,969	أفراد		
Sa'ir	Housing Units	3,861	31	6	3	211	22	272	3,316	مساكن	حَلْحُول	
	Persons	21,571	144	33	13	958	99	1,207	19,117	أفراد		
Ash Shuyukh	Housing Units	1,402	3	2	1	152	11	93	1,140	مساكن	الشُّيُوكْ	
	Persons	8,590	11	8	6	687	75	430	7,373	أفراد		
Tarqumiya	Housing Units	2,226	4	-	2	178	7	52	1,983	مساكن	تَرْقُومِيَا	
	Persons	13,996	24	-	11	759	39	233	12,930	أفراد		
Beit Kahil	Housing Units	924	1	1	3	70	3	19	827	مساكن	بيت كاحِل	
	Persons	6,361	9	6	12	282	17	87	5,948	أفراد		
Beit 'Einun	Housing Units	275	-	-	5	28	2	14	226	مساكن	بيت عِينُون	
	Persons	1,764	-	-	21	126	14	84	1,519	أفراد		
Qla'a Zeta	Housing Units	154	1	-	-	13	3	6	131	مساكن	قِلاَع زَيْتَا	
	Persons	881	6	-	-	46	17	37	775	أفراد		
Idhna	Housing Units	3,039	27	3	6	179	19	82	2,723	مساكن	إِدْنَا	
	Persons	18,533	107	13	29	720	83	355	17,226	أفراد		
Taffuh	Housing Units	1,715	8	2	6	264	15	97	1,323	مساكن	تَفُّوح	
	Persons	10,330	33	16	36	1,141	67	438	8,599	أفراد		
Beit Maqdam	Housing Units	421	1	-	5	30	6	7	372	مساكن	بيت مَقْدُوم	
	Persons	2,503	1	-	15	116	40	34	2,297	أفراد		
Al Baqa	Housing Units	188	14	-	-	22	-	5	147	مساكن	البِقْعَة	
	Persons	1,188	111	-	-	124	-	20	933	أفراد		

جدول 19 (تابع): المساكن المأهولة والأفراد في محافظة الخليل حسب التجمع السكاني وحياسة المسكن، 2007

Table 19 (Cont.): Occupied Housing Units and Persons in Hebron Governorate by Locality and Tenure of Housing Unit, 2007

Locality		المجموع Total	Tenure of Housing Unit						حياسة المسكن			التجمع
			غير مبين	أخرى	مقابل عمل	دون مقابل	مستأجر مفروش	مستأجر غير مفروش	ملك			
			Not Stated	Others	For Work	Without Payment	Rented Furnished	Rented Unfurnished	Owned			
Hebron (Al Khalil)	Housing Units	27,835	610	38	112	2,588	223	2,770	21,494	مساكن	الخليل	
	Persons	158,864	2,946	208	573	13,881	1,194	14,371	125,691	أفراد		
Al Bowerh (Aqabat Injeleh)	Housing Units	103	2	-	-	-	-	5	96	مساكن	البويره (عقبة انجيله)	
	Persons	676	7	-	-	-	-	38	631	أفراد		
Khallet Edar	Housing Units	308	5	-	-	21	8	9	265	مساكن	خلّة الدار	
	Persons	2,131	40	-	-	91	45	47	1,908	أفراد		
Deir Samit	Housing Units	1,030	5	-	4	132	6	24	859	مساكن	دير ساميت	
	Persons	6,080	14	-	13	522	34	105	5,392	أفراد		
Bani Na'im	Housing Units	2,990	21	2	15	200	9	108	2,635	مساكن	بني نعيم	
	Persons	19,578	107	14	72	988	47	593	17,757	أفراد		
Khallet Al Masafer	Housing Units	38	-	-	1	-	-	-	37	مساكن	خلّة المسافر	
	Persons	212	-	-	2	-	-	-	210	أفراد		
Beit 'Awwa	Housing Units	1,262	2	-	1	74	6	58	1,121	مساكن	بيت عوّا	
	Persons	7,861	13	-	6	323	32	256	7,231	أفراد		
Beit Dajan	Housing Units	4,710	17	5	31	473	24	442	3,718	مساكن	دورا	
	Persons	27,556	73	22	143	2,217	114	2,070	22,917	أفراد		
Qalqas	Housing Units	155	2	-	1	4	1	5	142	مساكن	قلّس	
	Persons	1,120	10	-	8	20	7	28	1,047	أفراد		
Sikka	Housing Units	145	-	-	-	-	-	5	140	مساكن	سكة	
	Persons	833	-	-	-	-	-	28	805	أفراد		
Khirbet Salama	Housing Units	62	-	-	-	3	-	1	58	مساكن	خربة سلامة	
	Persons	361	-	-	-	9	-	5	347	أفراد		
Wadi 'Ubeid	Housing Units	20	-	-	-	1	-	-	19	مساكن	وادي عبّيد	
	Persons	126	-	-	-	3	-	-	123	أفراد		



جدول 19 (تابع): المساكن المأهولة والأفراد في محافظة الخليل حسب التجمع السكاني وحياسة المسكن، 2007

Table 19 (Cont.): Occupied Housing Units and Persons in Hebron Governorate by Locality and Tenure of Housing Unit, 2007

Locality		المجموع Total	Tenure of Housing Unit						حياسة المسكن			التجمع
			غير مبين	أخرى	مقابل عمل	دون مقابل	مستأجر مفروش	مستأجر غير مفروش	ملك	مسكن	أفراد	
			Not Stated	Others	For Work	Without Payment	Rented Furnished	Rented Unfurnished	Owned			
Fuqeiqs	Housing Units	41	-	-	-	7	-	-	34	مسكن	فُقَيْقِس	
	Persons	265	-	-	-	34	-	-	231	أفراد		
Khursa	Housing Units	540	-	-	2	61	2	25	450	مسكن	خُرْسَا	
	Persons	3,353	-	-	8	266	6	126	2,947	أفراد		
Tarrama	Housing Units	103	-	-	-	7	-	2	94	مسكن	طَرَّامَة	
	Persons	615	-	-	-	35	-	4	576	أفراد		
Al Fawwar Camp	Housing Units	1,003	9	-	-	45	1	25	923	مسكن	مُحَيِّمُ الْفَوَّار	
	Persons	6,380	50	-	-	184	10	116	6,020	أفراد		
Al Majd	Housing Units	307	-	2	-	9	-	12	284	مسكن	المَجْد	
	Persons	1,877	-	5	-	43	-	58	1,771	أفراد		
Marah al Baqqar	Housing Units	39	-	1	-	1	-	1	36	مسكن	مَرَّاحُ الْبَقَّار	
	Persons	209	-	4	-	3	-	6	196	أفراد		
Hadab al Fawwar	Housing Units	300	4	-	-	9	2	8	277	مسكن	حَدَبُ الْفَوَّار	
	Persons	1,870	17	-	-	56	13	35	1,749	أفراد		
Deir al 'Asal at Tahta	Housing Units	87	-	1	-	7	-	1	78	مسكن	دَيْرُ الْعَسَلِ التَّحْتَا	
	Persons	541	-	2	-	27	-	4	508	أفراد		
Al Heila	Housing Units	165	-	-	1	7	-	2	155	مسكن	الْحَيْلَة	
	Persons	1,245	-	-	2	47	-	16	1,180	أفراد		
Wadi ash Shajina	Housing Units	118	-	-	2	9	-	1	106	مسكن	وادي الشَّجِينَة	
	Persons	697	-	-	7	38	-	6	646	أفراد		
As Sura	Housing Units	285	-	2	1	14	2	2	264	مسكن	الصُّرَة	
	Persons	1,876	-	12	6	54	11	12	1,781	أفراد		
Deir Razih	Housing Units	42	-	-	-	3	-	1	38	مسكن	دَيْرُ رَاذِح	
	Persons	262	-	-	-	14	-	4	244	أفراد		

جدول 19 (تابع): المساكن المأهولة والأفراد في محافظة الخليل حسب التجمع السكاني وحياسة المسكن، 2007

Table 19 (Cont.): Occupied Housing Units and Persons in Hebron Governorate by Locality and Tenure of Housing Unit, 2007

Locality		المجموع Total	Tenure of Housing Unit						حياسة المسكن			التجمع
			غير مبين	أخرى	مقابل عمل	دون مقابل	مستأجر مفروش	مستأجر غير مفروش	ملك	مسكن	أفراد	
			Not Stated	Others	For Work	Without Payment	Rented Furnished	Rented Unfurnished	Owned			
Ar Rihya	Housing Units	498	-	-	2	19	1	6	470	مسكن	الرَّيْحِيَّة	
	Persons	3,850	-	-	20	110	4	51	3,665	أفراد		
Zif	Housing Units	96	-	-	-	-	-	4	92	مسكن	زَيْف	
	Persons	826	-	-	-	-	-	34	792	أفراد		
Deir al 'Asal al Fauqa	Housing Units	238	-	-	3	27	2	3	203	مسكن	دَيْرِ الْعَسَلِ الْفَوْقَا	
	Persons	1,557	-	-	12	117	6	16	1,406	أفراد		
Khallet al 'Aqed	Housing Units	41	-	-	-	-	-	-	41	مسكن	خَلَّةُ الْعَقْدِ	
	Persons	265	-	-	-	-	-	-	265	أفراد		
Imreish	Housing Units	274	1	-	1	26	-	-	246	مسكن	إِمْرِيش	
	Persons	1,623	9	-	12	106	-	-	1,496	أفراد		
Al Buweib	Housing Units	74	-	-	-	-	-	2	72	مسكن	الْبُوَيْبِ	
	Persons	592	-	-	-	-	-	6	586	أفراد		
Beit ar Rush at Tahta	Housing Units	60	-	-	-	7	-	2	51	مسكن	بَيْتِ الرَّوْشِ التَّحْتَا	
	Persons	363	-	-	-	33	-	11	319	أفراد		
Hadab al 'Alaqa	Housing Units	108	-	-	-	4	-	3	101	مسكن	حَدَبِ الْعَلَقَةِ	
	Persons	625	-	-	-	16	-	21	588	أفراد		
Beit Mirsim	Housing Units	57	-	-	-	8	-	5	44	مسكن	بَيْتِ مِرْسِمِ	
	Persons	310	-	-	-	27	-	22	261	أفراد		
Beit ar Rush al Fauqa	Housing Units	147	2	-	-	13	-	3	129	مسكن	بَيْتِ الرَّوْشِ الْفَوْقَا	
	Persons	954	8	-	-	48	-	19	879	أفراد		
Karma	Housing Units	233	1	-	-	6	-	-	226	مسكن	كَرْمَةَ	
	Persons	1,351	2	-	-	21	-	-	1,328	أفراد		
Beit 'Amra	Housing Units	282	-	-	-	4	-	8	270	مسكن	بَيْتِ عَمْرَةَ	
	Persons	2,111	-	-	-	21	-	58	2,032	أفراد		

جدول 19 (تابع): المساكن المأهولة والأفراد في محافظة الخليل حسب التجمع السكاني وحياسة المسكن، 2007

Table 19 (Cont.): Occupied Housing Units and Persons in Hebron Governorate by Locality and Tenure of Housing Unit, 2007

Locality		المجموع Total	Tenure of Housing Unit						حياسة المسكن		التجمع
			غير مبين	أخرى	مقابل عمل	دون مقابل	مستأجر مفروش	مستأجر غير مفروش	ملك		
			Not Stated	Others	For Work	Without Payment	Rented Furnished	Rented Unfurnished	Owned		
Om Adaraj (Arab Al Ka'abneh)	Housing Units	74	-	-	-	5	-	-	69	مساكن	أم الدرج (عرب الكعابنه)
	Persons	792	-	-	-	32	-	-	760	أفراد	
Wadi al Kilab	Housing Units	6	-	-	-	-	-	-	6	مساكن	وادي الكلاب
	Persons	45	-	-	-	-	-	-	45	أفراد	
Om Ashoqhan	Housing Units	40	-	-	1	4	-	3	32	مساكن	أم الشقحان
	Persons	288	-	-	11	18	-	18	241	أفراد	
Khallet al Maiyya	Housing Units	182	-	3	-	16	1	4	158	مساكن	خَلَّة الميَّة
	Persons	1,377	-	10	-	84	2	32	1,249	أفراد	
Kheroshewesh Wal Hadedeyah	Housing Units	57	-	-	-	-	-	1	56	مساكن	خيروشيوش والحديبية
	Persons	370	-	-	-	-	-	3	367	أفراد	
Om Al Amad (Sahel Wadi Elma)	Housing Units	28	-	-	-	2	-	3	23	مساكن	أم العمد (سهل واد الماء)
	Persons	148	-	-	-	7	-	18	123	أفراد	
Yatta	Housing Units	6,899	72	5	30	490	21	182	6,099	مساكن	يَطَّا
	Persons	47,446	447	29	140	2,409	147	979	43,295	أفراد	
Ad Deirat	Housing Units	96	-	-	-	6	-	2	88	مساكن	الديرات
	Persons	775	-	-	-	33	-	12	730	أفراد	
Khashem Adaraj (Al-Hathaleen)	Housing Units	91	-	-	-	-	-	1	90	مساكن	خَشَم الدرج (الهذالين)
	Persons	591	-	-	-	-	-	5	586	أفراد	
Kurza	Housing Units	134	-	-	-	1	1	-	132	مساكن	كُرزَة
	Persons	751	-	-	-	10	2	-	739	أفراد	
Rabud	Housing Units	363	2	-	-	15	-	2	344	مساكن	رأبود
	Persons	2,205	13	-	-	68	-	7	2,117	أفراد	
Umm Lasafa	Housing Units	107	-	-	-	-	-	1	106	مساكن	أم لصفَّا
	Persons	832	-	-	-	-	-	9	823	أفراد	

جدول 19 (تابع): المساكن المأهولة والأفراد في محافظة الخليل حسب التجمع السكاني وحياسة المسكن، 2007

Table 19 (Cont.): Occupied Housing Units and Persons in Hebron Governorate by Locality and Tenure of Housing Unit, 2007

Locality		المجموع Total	Tenure of Housing Unit						حياسة المسكن			التجمع
			غير مبيّن	أخرى	مقابل عمل	دون مقابل	مستأجر مفروش	مستأجر غير مفروش	ملك			
			Not Stated	Others	For Work	Without Payment	Rented Furnished	Rented Unfurnished	Owned			
Al Burj	Housing Units	407	6	3	1	62	-	8	327	مساكن	البُرْج	
	Persons	2,513	18	10	3	290	-	39	2,153	أفراد		
Um Al-Khair	Housing Units	67	2	-	1	1	-	4	59	مساكن	ام الخير	
	Persons	503	11	-	14	5	-	29	444	أفراد		
Al Karmil	Housing Units	538	6	1	-	35	-	15	481	مساكن	الكَرْمِل	
	Persons	3,647	28	5	-	184	-	96	3,334	أفراد		
Khallet Salih	Housing Units	162	-	-	-	3	1	3	155	مساكن	خَلَّة صَالِح	
	Persons	1,066	-	-	-	15	6	18	1,027	أفراد		
Adh Dhahiriya	Housing Units	4,355	52	9	22	292	11	145	3,824	مساكن	الظَاهِرِيَّة	
	Persons	27,970	277	69	112	1,411	47	714	25,340	أفراد		
At Tuwani	Housing Units	51	3	-	-	2	-	-	46	مساكن	التَوَانِي	
	Persons	318	21	-	-	9	-	-	288	أفراد		
Ma'in	Housing Units	57	-	-	-	-	-	-	57	مساكن	مَعِين	
	Persons	447	-	-	-	-	-	-	447	أفراد		
An Najada	Housing Units	50	-	3	-	8	-	3	36	مساكن	النَّجَادَة	
	Persons	403	-	17	-	29	-	25	332	أفراد		
'Anab al Kabir	Housing Units	49	1	-	-	5	-	-	43	مساكن	عُنَاب الكَبِير	
	Persons	327	5	-	-	33	-	-	289	أفراد		
Khirbet Asafi	Housing Units	10	-	-	-	-	-	-	10	مساكن	خِرْبَة اصْفِي	
	Persons	93	-	-	-	-	-	-	93	أفراد		
Mantiqat Shi'b al Batin	Housing Units	22	-	1	-	-	-	-	21	مساكن	مَنْطِقَة شَعِب البَطِين	
	Persons	133	-	5	-	-	-	-	128	أفراد		
As Samu'	Housing Units	2,876	18	1	17	188	12	91	2,549	مساكن	السَّمُوع	
	Persons	19,154	117	6	77	903	70	507	17,474	أفراد		

جدول 19 (تابع): المساكن المأهولة والأفراد في محافظة الخليل حسب التجمع السكاني وحياسة المسكن، 2007

Table 19 (Cont.): Occupied Housing Units and Persons in Hebron Governorate by Locality and Tenure of Housing Unit, 2007

Locality		المجموع Total	Tenure of Housing Unit						حياسة المسكن		التجمع
			غير مبين	أخرى	مقابل عمل	دون مقابل	مستأجر مفروش	مستأجر غير مفروش	ملك		
			Not Stated	Others	For Work	Without Payment	Rented Furnished	Rented Unfurnished	Owned		
Wadi Al Amayer	Housing Units	57	-	-	-	-	-	-	57	مساكن	وادي العمائر
	Persons	469	-	-	-	-	-	-	469	أفراد	
Khirbet Tawil ash Shih	Housing Units	23	-	-	-	-	-	-	23	مساكن	خربة طویل الشیح
	Persons	177	-	-	-	-	-	-	177	أفراد	
Ar Ramadin	Housing Units	475	15	-	-	4	2	2	452	مساكن	الرماضین
	Persons	3,198	86	-	-	16	7	9	3,080	أفراد	
Maghayir al 'Abeed	Housing Units	1	-	-	-	-	-	-	1	مساكن	مغایر العیید
	Persons	4	-	-	-	-	-	-	4	أفراد	
Khirbet al Fakheit	Housing Units	40	-	-	-	-	-	-	40	مساكن	خربة الفخیت
	Persons	225	-	-	-	-	-	-	225	أفراد	
Khirbet Bir al 'Idd	Housing Units	22	-	-	-	-	-	-	22	مساكن	خربة بیر العید
	Persons	116	-	-	-	-	-	-	116	أفراد	
Khirbet Zanuta	Housing Units	13	-	-	-	-	-	-	13	مساكن	خربة زنوتة
	Persons	58	-	-	-	-	-	-	58	أفراد	
Imneizil	Housing Units	48	1	1	1	-	-	-	45	مساكن	إمניزل
	Persons	380	9	20	8	-	-	-	343	أفراد	
'Arab al Fureijat	Housing Units	83	1	-	-	-	-	1	81	مساكن	عرب الفریجات
	Persons	557	3	-	-	-	-	13	541	أفراد	

جدول 20: الأسر في محافظة الخليل حسب نوع المسكن ونوع الأسرة ونوع التجمع، 2007

Table 20: Households in Hebron Governorate by Type of Housing Unit, Type of Household and Type of Locality, 2007

Type of Locality and Type of Housing Unit	المجموع Total	نوع الأسرة				نوع التجمع ونوع المسكن	
		غير مبين Not Stated	أسرة مركبة Composite Household	أسرة ممتدة Extended Household	أسرة نوية Nuclear Household		أسرة من شخص واحد One Person Household
<b>Hebron Governorate</b>						محافظة الخليل	
Villa	1,474	4	3	249	1,201	17	فيلا
House	44,810	31	98	7,166	36,416	1,099	دار
Apartment	40,180	176	67	3,923	34,849	1,165	شقة
Separate Room	195	-	-	7	86	102	غرفة مستقلة
Tent	251	1	-	30	215	5	خيمة
Marginal	174	-	-	37	130	7	براكبة
Others	75	-	1	13	57	4	أخرى
Not Stated	486	176	-	28	234	48	غير مبين
<b>Total</b>	<b>87,645</b>	<b>388</b>	<b>169</b>	<b>11,453</b>	<b>73,188</b>	<b>2,447</b>	<b>المجموع</b>
<b>Urban</b>							<b>حضر</b>
Villa	1,335	4	3	213	1,100	15	فيلا
House	37,490	29	81	6,097	30,380	903	دار
Apartment	35,967	168	63	3,483	31,231	1,022	شقة
Separate Room	151	-	-	3	63	85	غرفة مستقلة
Tent	39	1	-	9	29	-	خيمة
Marginal	44	-	-	5	36	3	براكبة
Others	33	-	1	5	25	2	أخرى
Not Stated	438	161	-	26	205	46	غير مبين
<b>Total</b>	<b>75,497</b>	<b>363</b>	<b>148</b>	<b>9,841</b>	<b>63,069</b>	<b>2,076</b>	<b>المجموع</b>
<b>Rural</b>							<b>ريف</b>
Villa	96	-	-	25	69	2	فيلا
House	6,437	2	16	957	5,317	145	دار
Apartment	2,821	4	4	295	2,440	78	شقة
Separate Room	42	-	-	4	23	15	غرفة مستقلة
Tent	212	-	-	21	186	5	خيمة
Marginal	130	-	-	32	94	4	براكبة
Others	42	-	-	8	32	2	أخرى
Not Stated	41	14	-	2	23	2	غير مبين
<b>Total</b>	<b>9,821</b>	<b>20</b>	<b>20</b>	<b>1,344</b>	<b>8,184</b>	<b>253</b>	<b>المجموع</b>

جدول 20 (تابع): الأسر في محافظة الخليل حسب نوع المسكن ونوع الأسرة ونوع التجمع، 2007

Table 20 (cont.): Households in Hebron Governorate by Type of Housing Unit, Type of Household and Type of Locality, 2007

Type of Locality and Type of Housing Unit	المجموع Total	نوع الأسرة				نوع التجمع ونوع المسكن	
		غير مبين Not Stated	أسرة مركبة Composite Household	أسرة ممتدة Extended Household	أسرة نووية Nuclear Household		أسرة من شخص واحد One Person Household
<b>Camps</b>						مخيمات	
Villa	43	-	-	11	32	-	فيلا
House	883	-	1	112	719	51	دار
Apartment	1392	4	-	145	1178	65	شقة
Separate Room	2	-	-	-	-	2	غرفة مستقلة
Tent	-	-	-	-	-	-	خيمة
Marginal	-	-	-	-	-	-	براكية
Others	-	-	-	-	-	-	أخرى
Not Stated	7	1	-	-	6	-	غير مبين
<b>Total</b>	<b>2327</b>	<b>5</b>	<b>1</b>	<b>268</b>	<b>1935</b>	<b>118</b>	<b>المجموع</b>

جدول 21: الأسر في محافظة الخليل حسب عمر وجنس رب الأسرة ونوع المسكن ونوع التجمع، 2007

Table 21: Households in Hebron Governorate by Age, Sex of Head of Household, Type of Housing Unit and Type of Locality, 2007

Type of Locality and Age and Sex of Head of Household		المجموع Total	نوع المسكن						نوع التجمع وعمر وجنس رب الأسرة			
			Type of Housing Unit									
			غير مبين Not Stated	أخرى Others	براكية Marginal	خيمة Tent	غرفة مستقلة Separate Room	شقة Apartment	دار House	فيلا Villa		
<b>Hebron Governorate</b>												
Less Than 15	Male	1	-	-	-	-	-	1	-	1	ذكور	محافظة الخليل
	Female	-	-	-	-	-	-	-	-	-	إناث	أقل من 15
15- 24	Male	3,343	-	2	9	26	21	2,094	1,178	13	ذكور	24 - 15
	Female	114	-	-	-	-	-	73	41	-	إناث	
25 - 34	Male	24,810	12	19	45	76	38	13,375	11,019	226	ذكور	34 - 25
	Female	672	-	-	-	1	4	380	282	5	إناث	
35 - 44	Male	24,750	17	11	47	41	8	9,876	14,209	541	ذكور	44 - 35
	Female	1,355	-	-	2	3	1	657	676	16	إناث	
45 - 54	Male	14,073	16	5	29	27	4	5,217	8,368	407	ذكور	54 - 45
	Female	1,538	2	1	6	6	8	681	816	18	إناث	
55 - 64	Male	6,775	3	13	14	26	3	3,083	3,482	151	ذكور	64 - 55
	Female	1,307	1	2	2	7	17	647	625	6	إناث	
65 - 74	Male	3,642	1	12	6	19	7	1,723	1,830	44	ذكور	74 - 65
	Female	1,208	-	3	3	4	30	609	554	5	إناث	
75+	Male	2,119	2	5	5	9	10	937	1,123	28	ذكور	+75
	Female	929	1	2	3	4	43	384	488	4	إناث	
Not Stated	Male	924	392	-	-	2	1	412	108	9	ذكور	غير مبين
	Female	85	39	-	3	-	-	31	11	1	إناث	
<b>Total</b>	<b>Male</b>	<b>80,437</b>	<b>443</b>	<b>67</b>	<b>155</b>	<b>226</b>	<b>92</b>	<b>36,718</b>	<b>41,317</b>	<b>1,419</b>	<b>ذكور</b>	<b>المجموع</b>
	<b>Female</b>	<b>7,208</b>	<b>43</b>	<b>8</b>	<b>19</b>	<b>25</b>	<b>103</b>	<b>3,462</b>	<b>3,493</b>	<b>55</b>	<b>إناث</b>	
<b>Urban</b>												
Less Than 15	Male	1	-	-	-	-	-	1	-	-	ذكور	أقل من 15
	Female	-	-	-	-	-	-	-	-	-	إناث	
15- 24	Male	2,884	-	1	2	2	16	1,900	950	13	ذكور	24 - 15
	Female	100	-	-	-	-	-	66	34	-	إناث	
25 - 34	Male	21,284	12	9	8	10	29	11,923	9,090	203	ذكور	34 - 25
	Female	571	-	-	-	-	3	341	222	5	إناث	
35 - 44	Male	21,277	11	4	9	8	3	8,869	11,881	492	ذكور	44 - 35
	Female	1,172	-	-	1	-	1	583	572	15	إناث	
45 - 54	Male	12,295	12	2	10	4	3	4,742	7,151	371	ذكور	54 - 45
	Female	1,303	2	-	1	2	7	599	675	17	إناث	
55 - 64	Male	5,924	3	5	5	5	3	2,784	2,981	138	ذكور	64 - 55
	Female	1,106	1	1	2	1	11	556	529	5	إناث	
65 - 74	Male	3,073	1	5	1	3	5	1,503	1,518	37	ذكور	74 - 65
	Female	1,000	-	2	2	-	23	522	447	4	إناث	
75+	Male	1,784	1	3	2	1	8	814	932	23	ذكور	+75
	Female	796	1	1	1	1	38	342	408	4	إناث	
Not Stated	Male	850	358	-	-	2	1	393	89	7	ذكور	غير مبين
	Female	77	36	-	-	-	-	29	11	1	إناث	
<b>Total</b>	<b>Male</b>	<b>69,372</b>	<b>398</b>	<b>29</b>	<b>37</b>	<b>35</b>	<b>68</b>	<b>32,929</b>	<b>34,592</b>	<b>1,284</b>	<b>ذكور</b>	<b>المجموع</b>
	<b>Female</b>	<b>6,125</b>	<b>40</b>	<b>4</b>	<b>7</b>	<b>4</b>	<b>83</b>	<b>3,038</b>	<b>2,898</b>	<b>51</b>	<b>إناث</b>	



جدول 21 (تابع): الأسر في محافظة الخليل حسب عمر وجنس رب الأسرة ونوع المسكن ونوع التجمع، 2007

Table 21 (Cont.): Households in Hebron Governorate by by Age, Sex of Head of Household, Type of Housing Unit and Type of Locality, 2007

Type of Locality and Age and Sex of Head of Household		المجموع Total	نوع المسكن							نوع التجمع وعمر وجنس رب الأسرة			
			Type of Housing Unit										
			غير مبين Not Stated	أخرى Others	براكية Marginal	خيمة Tent	غرفة مستقلة Separate Room	شقة Apartment	دار House		فيلا Villa		
<b>Rural</b>													
Less Than 15	Male	-	-	-	-	-	-	-	-	-	-	ذكور	ريف
	Female	-	-	-	-	-	-	-	-	-	-	إناث	أقل من 15
15- 24	Male	419	-	1	7	24	5	164	218	-	-	ذكور	24 - 15
	Female	12	-	-	-	-	-	6	6	-	-	إناث	
25 - 34	Male	2,937	-	10	37	66	9	1,011	1,787	17	-	ذكور	34 - 25
	Female	94	-	-	-	1	1	35	57	-	-	إناث	
35 - 44	Male	2,700	6	7	38	33	5	574	2,001	36	-	ذكور	44 - 35
	Female	151	-	-	1	3	-	58	88	1	-	إناث	
45 - 54	Male	1,392	3	3	19	23	1	309	1,014	20	-	ذكور	54 - 45
	Female	187	-	1	5	4	1	60	116	-	-	إناث	
55 - 64	Male	717	-	8	9	21	-	225	444	10	-	ذكور	64 - 55
	Female	170	-	1	-	6	6	68	88	1	-	إناث	
65 - 74	Male	468	-	7	5	16	1	144	289	6	-	ذكور	74 - 65
	Female	157	-	1	1	4	6	55	90	-	-	إناث	
75+	Male	269	1	2	3	8	2	82	167	4	-	ذكور	+75
	Female	89	-	1	2	3	5	21	57	-	-	إناث	
Not Stated	Male	53	29	-	-	-	-	8	15	1	-	ذكور	غير مبين
	Female	6	2	-	3	-	-	1	-	-	-	إناث	
<b>Total</b>	<b>Male</b>	<b>8,955</b>	<b>39</b>	<b>38</b>	<b>118</b>	<b>191</b>	<b>23</b>	<b>2,517</b>	<b>5,935</b>	<b>94</b>	-	ذكور	المجموع
	<b>Female</b>	<b>866</b>	<b>2</b>	<b>4</b>	<b>12</b>	<b>21</b>	<b>19</b>	<b>304</b>	<b>502</b>	<b>2</b>	-	إناث	
<b>Camps</b>													مخيمات
Less Than 15	Male	-	-	-	-	-	-	-	-	-	-	ذكور	أقل من 15
	Female	-	-	-	-	-	-	-	-	-	-	إناث	
15- 24	Male	40	-	-	-	-	-	30	10	-	-	ذكور	24 - 15
	Female	2	-	-	-	-	-	1	1	-	-	إناث	
25 - 34	Male	589	-	-	-	-	-	441	142	6	-	ذكور	34 - 25
	Female	7	-	-	-	-	-	4	3	-	-	إناث	
35 - 44	Male	773	-	-	-	-	-	433	327	13	-	ذكور	44 - 35
	Female	32	-	-	-	-	-	16	16	-	-	إناث	
45 - 54	Male	386	1	-	-	-	-	166	203	16	-	ذكور	54 - 45
	Female	48	-	-	-	-	-	22	25	1	-	إناث	
55 - 64	Male	134	-	-	-	-	-	74	57	3	-	ذكور	64 - 55
	Female	31	-	-	-	-	-	23	8	-	-	إناث	
65 - 74	Male	101	-	-	-	-	1	76	23	1	-	ذكور	74 - 65
	Female	51	-	-	-	-	1	32	17	1	-	إناث	
75+	Male	66	-	-	-	-	-	41	24	1	-	ذكور	+75
	Female	44	-	-	-	-	-	21	23	-	-	إناث	
Not Stated	Male	21	5	-	-	-	-	11	4	1	-	ذكور	غير مبين
	Female	2	1	-	-	-	-	1	-	-	-	إناث	
<b>Total</b>	<b>Male</b>	<b>2,110</b>	<b>6</b>	-	-	-	<b>1</b>	<b>1,272</b>	<b>790</b>	<b>41</b>	-	ذكور	المجموع
	<b>Female</b>	<b>217</b>	<b>1</b>	-	-	-	<b>1</b>	<b>120</b>	<b>93</b>	<b>2</b>	-	إناث	

جدول 22: الأسر في محافظة الخليل حسب نوع المسكن والعلاقة بقوة العمل والجنس لرب الأسرة ونوع التجمع، 2007

Table 22: Households in Hebron Governorate by Type of Housing Unit, Activity Status and Sex of Head of Household and Type of Locality, 2007

Type of Locality and Type of Housing Unit	المجموع Total		العلاقة بقوة العمل والجنس لرب الأسرة						العلاقة بقوة العمل والجنس لرب الأسرة				نوع التجمع ونوع المسكن
			غير مبين Not Stated		غير نشيطين اقتصادياً Not Economically Active		نشطون اقتصادياً Economically Active						
	إناث Female	ذكور Male	إناث Female	ذكور Male	إناث Female	ذكور Male	متعطّل لم يسبق له العمل Unemployed Never Worked		متعطّل سبق له العمل Unemployed Ever Worked		مشغول Employed		
							إناث Female	ذكور Male	إناث Female	ذكور Male	إناث Female	ذكور Male	
<b>Hebron Governorate</b>													محافظة الخليل
Villa	55	1,419	1	12	43	155	-	23	-	54	11	1,175	فيلا
House	3,493	41,317	15	160	3,117	6,273	17	1,219	12	2,513	332	31,152	دار
Apartment	3,462	36,718	27	446	3,115	5,272	7	769	12	1,679	301	28,552	شقة
Separate Room	103	92	-	-	101	22	-	8	-	11	2	51	غرفة مستقلة
Tent	25	226	-	2	23	57	-	23	-	2	2	142	خيمة
Marginal	19	155	-	-	18	29	-	4	-	8	1	114	براكية
Others	8	67	-	-	8	21	-	9	-	3	-	34	أخرى
Not Stated	43	443	40	409	2	7	-	1	-	2	1	24	غير مبين
<b>Total</b>	<b>7,208</b>	<b>80,437</b>	<b>83</b>	<b>1,029</b>	<b>6,427</b>	<b>11,836</b>	<b>24</b>	<b>2,056</b>	<b>24</b>	<b>4,272</b>	<b>650</b>	<b>61,244</b>	<b>المجموع</b>
<b>Urban</b>													<b>حضر</b>
Villa	51	1,284	1	10	39	134	-	20	-	42	11	1,078	فيلا
House	2,898	34,592	12	115	2,569	5,176	13	908	11	2,060	293	26,333	دار
Apartment	3,038	32,929	25	422	2,735	4,580	6	607	11	1,441	261	25,879	شقة
Separate Room	83	68	-	-	81	15	-	6	-	6	2	41	غرفة مستقلة
Tent	4	35	-	1	4	9	-	2	-	-	-	23	خيمة
Marginal	7	37	-	-	7	5	-	1	-	2	-	29	براكية
Others	4	29	-	-	4	10	-	4	-	3	-	12	أخرى
Not Stated	40	398	37	371	2	5	-	-	-	2	1	20	غير مبين
<b>Total</b>	<b>6,125</b>	<b>69,372</b>	<b>75</b>	<b>919</b>	<b>5,441</b>	<b>9,934</b>	<b>19</b>	<b>1,548</b>	<b>22</b>	<b>3,556</b>	<b>568</b>	<b>53,415</b>	<b>المجموع</b>
<b>Rural</b>													<b>ريف</b>
Villa	2	94	-	1	2	15	-	3	-	10	-	65	فيلا
House	502	5,935	3	41	474	974	2	291	1	403	22	4,226	دار
Apartment	304	2,517	1	13	278	477	1	125	1	169	23	1,733	شقة
Separate Room	19	23	-	-	19	6	-	2	-	5	-	10	غرفة مستقلة
Tent	21	191	-	1	19	48	-	21	-	2	2	119	خيمة
Marginal	12	118	-	-	11	24	-	3	-	6	1	85	براكية
Others	4	38	-	-	4	11	-	5	-	-	-	22	أخرى
Not Stated	2	39	2	33	-	2	-	1	-	-	-	3	غير مبين
<b>Total</b>	<b>866</b>	<b>8,955</b>	<b>6</b>	<b>89</b>	<b>807</b>	<b>1,557</b>	<b>3</b>	<b>451</b>	<b>2</b>	<b>595</b>	<b>48</b>	<b>6,263</b>	<b>المجموع</b>

جدول 22 (تابع): الأسر في محافظة الخليل حسب نوع المسكن والعلاقة بقوة العمل والجنس لرب الأسرة ونوع التجمع، 2007

Table 22 (Cont): Households in Hebron Governorate by Type of Housing Unit, Activity Status and Sex of Head of Household and Type of Locality, 2007

Type of Locality and Type of Housing Unit	المجموع Total		Activity Status and Sex of Head of Household						العلاقة بقوة العمل والجنس لرب الأسرة						نوع التجمع ونوع المسكن
			غير مبين Not Stated		غير نشيطين اقتصادياً Not Economically Active		Economically Active			نشيطون اقتصادياً					
							متعطّل لم يسبق له العمل Unemployed Never Worked		متعطّل سبق له العمل Unemployed Ever Worked		مشتغل Employed				
	إناث Female	ذكور Male	إناث Female	ذكور Male	إناث Female	ذكور Male	إناث Female	ذكور Male	إناث Female	ذكور Male	إناث Female	ذكور Male			
<b>Camps</b>														مخيمات	
Villa	2	41	-	1	2	6	-	-	-	2	-	-	32	فيلا	
House	93	790	-	4	74	123	2	20	-	50	17	-	593	دار	
Apartment	120	1,272	1	11	102	215	-	37	-	69	17	-	940	شقة	
Separate Room	1	1	-	-	1	1	-	-	-	-	-	-	-	غرفة مستقلة	
Tent	-	-	-	-	-	-	-	-	-	-	-	-	-	خيمة	
Marginal	-	-	-	-	-	-	-	-	-	-	-	-	-	براكية	
Others	-	-	-	-	-	-	-	-	-	-	-	-	-	أخرى	
Not Stated	1	6	1	5	-	-	-	-	-	-	-	-	1	غير مبين	
<b>Total</b>	<b>217</b>	<b>2,110</b>	<b>2</b>	<b>21</b>	<b>179</b>	<b>345</b>	<b>2</b>	<b>57</b>	<b>-</b>	<b>121</b>	<b>34</b>	<b>1,566</b>	<b>المجموع</b>		

جدول 23: الأسر في محافظة الخليل حسب المهنة والجنس لرب الأسرة ونوع المسكن، 2007

Table 23: Households in Hebron Governorate by Occupation and Sex of Head of Household and Type of Housing Unit, 2007

Occupation & Sex of Head of Household	نوع المسكن									المهنة والجنس لرب الأسرة
	المجموع Total	غير مبين Not Stated	أخرى Others	براكية Marginal	خيمة Tent	غرفة مستقلة Separate Room	شقة Apartment	دار House	فيلا Villa	
<b>Both Sexes</b>										<b>كلا الجنسين</b>
Legislators and Managers	1,531	1	1	-	1	-	746	649	133	المشروعون وموظفو الإدارة العليا
Professionals	5,722	1	1	1	1	1	2,503	2,996	218	المتخصصون
Technicians and Associate Professionals	3,157	4	1	1	-	1	1,410	1,636	104	الفنيون والمتخصصون المساعدون
Clerks	964	1	-	-	1	-	508	439	15	الكتابة
Services and Sales Workers	12,145	5	2	2	5	9	6,482	5,374	266	العاملون في الخدمات والبيع في المحلات التجارية والأسواق
Skilled Agricultural and Fishery Workers	1,887	1	20	66	79	4	566	1,127	24	العمال المهرة في الزراعة وصيد الأسماك
Crafts and Related Workers	17,827	7	5	10	15	18	8,746	8,791	235	العاملون في الحرف وما إليها من المهن
Plant, Machine Operators and Assemblers	7,213	2	2	7	3	1	3,876	3,223	99	مشغلو الآلات ومجموعها
Elementary Occupations	14,699	5	4	35	40	28	5,307	9,153	127	المهن الأولية
Not Stated	1,045	-	1	1	1	2	400	621	19	غير مبين
<b>Total</b>	<b>66,190</b>	<b>27</b>	<b>37</b>	<b>123</b>	<b>146</b>	<b>64</b>	<b>30,544</b>	<b>34,009</b>	<b>1,240</b>	<b>المجموع</b>

جدول 23 (تابع): الأسر في محافظة الخليل حسب المهنة والجنس لرب الأسرة ونوع المسكن، 2007

Table 23 (Cont.): Households in Hebron Governorate by Occupation and Sex of Head of Household and Type of Housing Unit, 2007

Occupation & Sex of Head of Household	نوع المسكن									المهنة والجنس لرب الأسرة
	المجموع Total	غير مبين Not Stated	أخرى Others	براكية Marginal	خيمة Tent	غرفة مستقلة Separate Room	شقة Apartment	دار House	فيلا Villa	
<b>Male</b>										<b>ذكور</b>
Legislators and Managers	1,498	1	1	-	1	-	729	635	131	المشروع وموظفو الإدارة العليا
Professionals	5,554	1	1	1	1	1	2,424	2,910	215	المتخصصون
Technicians and Associate Professionals	3,040	3	1	1	-	1	1,355	1,576	103	الفنيون والمتخصصون المساعدون
Clerks	933	1	-	-	1	-	490	426	15	الكتابة
Services and Sales Workers	12,046	5	2	2	5	8	6,441	5,317	266	العاملون في الخدمات والبيع في المحلات التجارية والأسواق
Skilled Agricultural and Fishery Workers	1,875	1	20	65	77	4	562	1,123	23	العمال المهرة في الزراعة وصيد الأسماك
Crafts and Related Workers	17,740	7	5	10	15	17	8,699	8,753	234	العاملون في الحرف وما إليها من المهن
Plant, Machine Operators and Assemblers	7,206	2	2	7	3	1	3,873	3,219	99	مشغلو الآلات ومجموعها
Elementary Occupations	14,590	5	4	35	40	28	5,265	9,089	124	المهن الأولية
Not Stated	1,022	-	1	1	1	2	391	608	18	غير مبين
<b>Total</b>	<b>65,504</b>	<b>26</b>	<b>37</b>	<b>122</b>	<b>144</b>	<b>62</b>	<b>30,229</b>	<b>33,656</b>	<b>1,228</b>	<b>المجموع</b>
<b>Female</b>										<b>إناث</b>
Legislators and Managers	33	-	-	-	-	-	17	14	2	المشروع وموظفو الإدارة العليا
Professionals	168	-	-	-	-	-	79	86	3	المتخصصون
Technicians and Associate Professionals	117	1	-	-	-	-	55	60	1	الفنيون والمتخصصون المساعدون
Clerks	31	-	-	-	-	-	18	13	-	الكتابة
Services and Sales Workers	99	-	-	-	-	1	41	57	-	العاملون في الخدمات والبيع في المحلات التجارية والأسواق
Skilled Agricultural and Fishery Workers	12	-	-	1	2	-	4	4	1	العمال المهرة في الزراعة وصيد الأسماك
Crafts and Related Workers	87	-	-	-	-	1	47	38	1	العاملون في الحرف وما إليها من المهن
Plant, Machine Operators and Assemblers	7	-	-	-	-	-	3	4	-	مشغلو الآلات ومجموعها
Elementary Occupations	109	-	-	-	-	-	42	64	3	المهن الأولية
Not Stated	23	-	-	-	-	-	9	13	1	غير مبين
<b>Total</b>	<b>686</b>	<b>1</b>	<b>-</b>	<b>1</b>	<b>2</b>	<b>2</b>	<b>315</b>	<b>353</b>	<b>12</b>	<b>المجموع</b>

جدول 24: الأسر في محافظة الخليل حسب نوع المسكن وعدد الغرف في المسكن وحجم الأسرة، 2007

Table 24: Households in Hebron Governorate by Type of Housing Unit, Number of Rooms in Housing Unit and Household Size, 2007

Type of Housing Unit	Number of Rooms in Housing Unit	المجموع Total	حجم الأسرة											عدد الغرف في المسكن	نوع المسكن	
			+11	10	9	8	7	6	5	4	3	2	1			
Villa	1	-	-	-	-	-	-	-	-	-	-	-	-	-	1	فيلا
	2	-	-	-	-	-	-	-	-	-	-	-	-	-	2	
	3	291	21	19	28	32	51	37	39	28	20	11	5	3		
	4	368	28	23	39	50	58	56	35	32	22	24	1	4		
	5	304	23	13	35	48	70	39	39	14	7	11	5	5		
	6+	500	48	25	60	95	87	83	45	28	13	10	6	+6		
	Not Stated	11	-	1	2	-	2	2	2	-	-	2	-	غير مبيّن		
	<b>Total</b>	<b>1,474</b>	<b>120</b>	<b>81</b>	<b>164</b>	<b>225</b>	<b>268</b>	<b>217</b>	<b>160</b>	<b>102</b>	<b>62</b>	<b>58</b>	<b>17</b>	<b>المجموع</b>		
House	1	1,325	32	24	37	73	95	117	132	162	156	232	265	1	دار	
	2	7,612	299	314	469	689	844	973	1,017	911	717	958	421	2		
	3	14,389	1,049	837	1,294	1,766	2,055	1,979	1,731	1,400	1,045	1,010	223	3		
	4	13,781	1,509	1,073	1,557	2,090	2,126	1,883	1,365	947	579	521	131	4		
	5	4,878	684	435	616	732	751	659	425	247	146	151	32	5		
	6+	2,579	709	259	354	389	322	236	151	72	36	40	11	+6		
	Not Stated	246	17	17	26	24	22	31	23	28	18	24	16	غير مبيّن		
	<b>Total</b>	<b>44,810</b>	<b>4,299</b>	<b>2,959</b>	<b>4,353</b>	<b>5,763</b>	<b>6,215</b>	<b>5,878</b>	<b>4,844</b>	<b>3,767</b>	<b>2,697</b>	<b>2,936</b>	<b>1,099</b>	<b>المجموع</b>		
Apartment	1	1,901	7	19	29	43	85	177	264	311	322	383	261	1	شقة	
	2	8,503	125	127	245	418	728	1,023	1,300	1,439	1,351	1,389	358	2		
	3	14,401	384	407	780	1,250	1,733	2,126	2,121	1,930	1,703	1,648	319	3		
	4	10,425	510	457	831	1,180	1,544	1,557	1,296	1,152	923	826	149	4		
	5	3,389	241	180	318	406	509	478	423	371	239	197	27	5		
	6+	1,024	155	67	93	135	154	144	91	88	44	47	6	+6		
	Not Stated	537	16	23	22	33	57	51	74	68	78	70	45	غير مبيّن		
	<b>Total</b>	<b>40,180</b>	<b>1,438</b>	<b>1,280</b>	<b>2,318</b>	<b>3,465</b>	<b>4,810</b>	<b>5,556</b>	<b>5,569</b>	<b>5,359</b>	<b>4,660</b>	<b>4,560</b>	<b>1,165</b>	<b>المجموع</b>		

جدول 24 (تابع): الأسر في محافظة الخليل حسب نوع المسكن وعدد الغرف في المسكن وحجم الأسرة، 2007

Table 24 (Cont.): Households in Hebron Governorate by Type of Housing Unit, Number of Rooms in Housing Unit and Household Size, 2007

Type of Housing Unit	Number of Rooms in Housing Unit	المجموع Total	Household Size										عدد الغرف في المسكن	نوع المسكن	
			+11	10	9	8	7	6	5	4	3	2			1
Others*	1	527	26	21	15	29	30	42	50	57	58	83	116	1	أخرى*
	2	92	9	4	10	8	10	11	13	10	11	4	2	2	
	3	49	12	5	5	5	5	7	6	3	-	1	-	3	
	4	15	6	4	1	-	-	-	3	1	-	-	-	4	
	5	9	7	-	1	-	-	-	-	-	-	1	-	5	
	6+	2	2	-	-	-	-	-	-	-	-	-	-	+6	
	Not Stated	1	1	-	-	-	-	-	-	-	-	-	-	غير مبيّن	
	<b>Total</b>	<b>695</b>	<b>63</b>	<b>34</b>	<b>32</b>	<b>42</b>	<b>45</b>	<b>60</b>	<b>72</b>	<b>71</b>	<b>69</b>	<b>89</b>	<b>118</b>	<b>المجموع</b>	
Not Stated	1	1	-	-	-	-	-	-	-	1	-	-	-	1	غير مبيّن
	2	5	-	-	1	-	-	2	-	-	-	1	1	2	
	3	5	-	-	-	-	1	-	-	-	1	2	1	3	
	4	7	1	-	3	-	2	1	-	-	-	-	-	4	
	5	1	-	-	-	-	1	-	-	-	-	-	-	5	
	6+	3	-	-	-	1	-	-	-	-	-	1	1	+6	
	Not Stated	464	16	20	26	44	36	53	69	51	46	58	45	غير مبيّن	
	<b>Total</b>	<b>486</b>	<b>17</b>	<b>20</b>	<b>30</b>	<b>45</b>	<b>40</b>	<b>56</b>	<b>69</b>	<b>52</b>	<b>47</b>	<b>62</b>	<b>48</b>	<b>المجموع</b>	
<b>Total</b>	<b>1</b>	<b>3,754</b>	<b>65</b>	<b>64</b>	<b>81</b>	<b>145</b>	<b>210</b>	<b>336</b>	<b>446</b>	<b>531</b>	<b>536</b>	<b>698</b>	<b>642</b>	<b>1</b>	<b>المجموع</b>
	<b>2</b>	<b>16,212</b>	<b>433</b>	<b>445</b>	<b>725</b>	<b>1,115</b>	<b>1,582</b>	<b>2,009</b>	<b>2,330</b>	<b>2,360</b>	<b>2,079</b>	<b>2,352</b>	<b>782</b>	<b>2</b>	
	<b>3</b>	<b>29,135</b>	<b>1,466</b>	<b>1,268</b>	<b>2,107</b>	<b>3,053</b>	<b>3,845</b>	<b>4,149</b>	<b>3,897</b>	<b>3,361</b>	<b>2,769</b>	<b>2,672</b>	<b>548</b>	<b>3</b>	
	<b>4</b>	<b>24,596</b>	<b>2,054</b>	<b>1,557</b>	<b>2,431</b>	<b>3,320</b>	<b>3,730</b>	<b>3,497</b>	<b>2,699</b>	<b>2,132</b>	<b>1,524</b>	<b>1,371</b>	<b>281</b>	<b>4</b>	
	<b>5</b>	<b>8,581</b>	<b>955</b>	<b>628</b>	<b>970</b>	<b>1,186</b>	<b>1,331</b>	<b>1,176</b>	<b>887</b>	<b>632</b>	<b>392</b>	<b>360</b>	<b>64</b>	<b>5</b>	
	<b>6+</b>	<b>4,108</b>	<b>914</b>	<b>351</b>	<b>507</b>	<b>620</b>	<b>563</b>	<b>463</b>	<b>287</b>	<b>188</b>	<b>93</b>	<b>98</b>	<b>24</b>	<b>+6</b>	
	Not Stated	1,259	50	61	76	101	117	137	168	147	142	154	106	غير مبيّن	
	<b>Total</b>	<b>87,645</b>	<b>5,937</b>	<b>4,374</b>	<b>6,897</b>	<b>9,540</b>	<b>11,378</b>	<b>11,767</b>	<b>10,714</b>	<b>9,351</b>	<b>7,535</b>	<b>7,705</b>	<b>2,447</b>	<b>المجموع</b>	

\*Other include (Separate Room, Tent, Marginal and Other)

\*اخرى تشمل (غرفة مستقلة، خيمة، براكية، اخرى)

جدول 25: الأسر في محافظة الخليل حسب نوع المسكن وحياسة المسكن والمصدر الرئيسي للمياه واتصال المسكن بالصرف الصحي، 2007

Table 25: Households in Hebron Governorate by Type of Housing Unit, Tenure of Housing Unit, Main Source of water and Connection to Sewage System in Housing Unit, 2007

Type of Housing Unit	Tenure of Housing Unit	الاتصال بالصرف الصحي					المصدر الرئيسي للمياه							حياسة المسكن	نوع المسكن
		Connection to Sewage System					Main Source of Water								
		المجموع Total	غير مبيّن Not Stated	لا يوجد No Sewage	حفرة امتصاصية Cesspool	شبكة عامة Public Sewage	المجموع Total	غير مبيّن Not Stated	أخرى Other	صهاريج (تنكات) Water Tanks	ينابيع Springs	آبار جمع مياه الأمطار Well (To Gather Rain Water)	شبكة مياه عامة Public Network		
Villa	Owned	1,316	-	4	963	349	1,316	1	4	174	6	169	962	ملك	فيلا
	Rented Unfurnished	57	-	-	41	16	57	-	-	6	1	12	38	مستأجر غير مفروش	
	Rented Furnished	24	-	-	16	8	24	-	-	1	-	-	23	مستأجر مفروش	
	Without Payment	48	-	-	27	21	48	-	-	3	-	1	44	دون مقابل	
	For Work	17	-	-	7	10	17	-	-	-	-	1	16	مقابل عمل	
	Others	4	-	-	3	1	4	-	-	-	-	-	4	أخرى	
	Not Stated	8	3	-	3	2	8	2	-	-	-	1	5	غير مبيّن	
	<b>Total</b>	<b>1,474</b>	<b>3</b>	<b>4</b>	<b>1,060</b>	<b>407</b>	<b>1,474</b>	<b>3</b>	<b>4</b>	<b>184</b>	<b>7</b>	<b>184</b>	<b>1,092</b>	<b>المجموع</b>	
House	Owned	40,684	16	912	34,718	5,038	40,684	14	240	8,452	190	7,217	24,571	ملك	دار
	Rented Unfurnished	1,793	2	58	1,151	582	1,793	1	11	333	6	218	1,224	مستأجر غير مفروش	
	Rented Furnished	173	-	3	132	38	173	-	-	29	-	17	127	مستأجر مفروش	
	Without Payment	1,905	1	75	1,432	397	1,905	-	35	323	11	290	1,246	دون مقابل	
	For Work	93	-	5	73	15	93	1	1	15	-	12	64	مقابل عمل	
	Others	45	-	1	33	11	45	-	2	10	-	8	25	أخرى	
	Not Stated	117	14	4	67	32	117	18	-	13	-	13	73	غير مبيّن	
	<b>Total</b>	<b>44,810</b>	<b>33</b>	<b>1,058</b>	<b>37,606</b>	<b>6,113</b>	<b>44,810</b>	<b>34</b>	<b>289</b>	<b>9,175</b>	<b>207</b>	<b>7,775</b>	<b>27,330</b>	<b>المجموع</b>	
Apartment	Owned	31,005	8	148	16,264	14,585	31,005	12	66	3,859	81	3,391	23,596	ملك	شقة
	Rented Unfurnished	3,328	-	5	1,284	2,039	3,328	1	9	312	8	217	2,781	مستأجر غير مفروش	
	Rented Furnished	266	-	1	108	157	266	-	-	29	-	22	215	مستأجر مفروش	
	Without Payment	4,885	1	49	2,973	1,862	4,885	4	33	670	14	528	3,636	دون مقابل	
	For Work	184	-	1	115	68	184	-	1	41	1	35	106	مقابل عمل	
	Others	55	-	-	33	22	55	-	-	12	-	4	39	أخرى	
	Not Stated	457	118	-	86	253	457	109	-	20	-	12	316	غير مبيّن	
	<b>Total</b>	<b>40,180</b>	<b>127</b>	<b>204</b>	<b>20,863</b>	<b>18,986</b>	<b>40,180</b>	<b>126</b>	<b>109</b>	<b>4,943</b>	<b>104</b>	<b>4,209</b>	<b>30,689</b>	<b>المجموع</b>	



جدول 25 (تابع): الأسر في محافظة الخليل حسب نوع المسكن وحياسة المسكن والمصدر الرئيسي للمياه واتصال المسكن بالصرف الصحي، 2007

Table 25 (Cont.): Households in Hebron Governorate by Type of Housing Unit, Tenure of Housing Unit, Main Source of water and Connection to Sewage System in Housing Unit, 2007

Type of Housing Unit	Tenure of Housing Unit	الاتصال بالصرف الصحي Connection to Sewage System					المصدر الرئيسي للمياه Main Source of Water							حياسة المسكن	نوع المسكن	
		المجموع Total	غير مبيّن Not Stated	لا يوجد No Sewage	حفرة امتصاصية Cesspool	شبكة عامة Public Sewage	المجموع Total	غير مبيّن Not Stated	أخرى Other	صهاريج (تنكات) Water Tanks	ينابيع Springs	آبار جمع مياه الأمطار Well (To Gather Rain Water)	شبكة مياه عامة Public Network			
Others*	Owned	599	-	188	402	9	599	-	44	279	15	137	124	ملك	أخرى*	
	Rented Unfurnished	5	-	1	3	1	5	-	-	1	-	1	3	مستأجر غير مفروش		
	Rented Furnished	2	-	1	1	-	2	-	-	1	-	1	-	مستأجر مفروش		
	Without Payment	79	-	24	51	4	79	-	9	14	-	19	37	دون مقابل		
	For Work	6	-	2	4	-	6	-	-	3	-	1	2	مقابل عمل		
	Others	2	-	2	-	-	2	-	-	1	-	-	1	أخرى		
	Not Stated	2	1	-	-	1	2	1	-	-	-	-	-	1	غير مبيّن	
	<b>Total</b>	<b>695</b>	<b>1</b>	<b>218</b>	<b>461</b>	<b>15</b>	<b>695</b>	<b>1</b>	<b>53</b>	<b>299</b>	<b>15</b>	<b>159</b>	<b>168</b>	<b>المجموع</b>		
Not Stated	Owned	9	-	1	8	-	9	-	-	2	-	1	6	ملك	غير مبيّن	
	Rented Unfurnished	2	-	-	1	1	2	-	-	-	-	-	2	مستأجر غير مفروش		
	Rented Furnished	1	-	-	-	1	1	-	-	-	-	-	1	مستأجر مفروش		
	Without Payment	2	-	-	2	-	2	-	-	-	-	2	-	دون مقابل		
	For Work	1	-	-	-	1	1	-	-	-	-	-	1	مقابل عمل		
	Others	-	-	-	-	-	-	-	-	-	-	-	-	أخرى		
	Not Stated	471	244	1	98	128	471	214	-	21	-	19	217	غير مبيّن		
	<b>Total</b>	<b>486</b>	<b>244</b>	<b>2</b>	<b>109</b>	<b>131</b>	<b>486</b>	<b>214</b>	<b>-</b>	<b>23</b>	<b>-</b>	<b>22</b>	<b>227</b>	<b>المجموع</b>		
<b>Total</b>	Owned	73,613	24	1,253	52,355	19,981	73,613	27	354	12,766	292	10,915	49,259	ملك	المجموع	
	Rented Unfurnished	5,185	2	64	2,480	2,639	5,185	2	20	652	15	448	4,048	مستأجر غير مفروش		
	Rented Furnished	466	-	5	257	204	466	-	-	60	-	40	366	مستأجر مفروش		
	Without Payment	6,919	2	148	4,485	2,284	6,919	4	77	1,010	25	840	4,963	دون مقابل		
	For Work	301	-	8	199	94	301	1	2	59	1	49	189	مقابل عمل		
	Others	106	-	3	69	34	106	-	2	23	-	12	69	أخرى		
	Not Stated	1,055	380	5	254	416	1,055	344	-	54	-	45	612	غير مبيّن		
	<b>Total</b>	<b>87,645</b>	<b>408</b>	<b>1,486</b>	<b>60,099</b>	<b>25,652</b>	<b>87,645</b>	<b>378</b>	<b>455</b>	<b>14,624</b>	<b>333</b>	<b>12,349</b>	<b>59,506</b>	<b>المجموع</b>		

\*Other include(Separate Room, Tent, Marginal and Other)

\*اخرى تشمل (غرفة مستقلة، خيمة، براكية، اخرى)

جدول 26: الأسر والأفراد في محافظة الخليل حسب توفر السلع المعمرة لدى الأسرة وحجم الأسرة ونوع التجمع، 2007

Table 26: Households and Persons in Hebron Governorate by Availability of Durable Goods to the Household, Household Size and Type of Locality, 2007

Type of Locality and Availability of Durable Goods		المجموع Total		حجم الأسرة Household Size										نوع التجمع وتوفر السلع المعمرة			
		أفراد Persons	أسر Household	+ 11	10	9	8	7	6	5	4	3	2			1	
<b>Hebron Governorate</b>																	
Private Car	Available	99,558	15,184	1,017	750	1,268	2,022	2,379	2,421	1,947	1,519	967	804	90	متوفر	سيارة خصوصية	
	Not Available	432,009	71,216	4,873	3,572	5,566	7,417	8,883	9,222	8,585	7,687	6,415	6,749	2,247	غير متوفر		
	Not Stated	6,437	1,245	47	52	63	101	116	124	182	145	153	152	110	غير مبين		
Refrigerator	Available	488,955	78,535	5,256	3,988	6,393	8,867	10,593	10,861	9,690	8,414	6,512	6,378	1,583	متوفر	ثلاجة كهربائية	
	Not Available	43,571	8,015	650	339	450	589	689	794	864	811	885	1,187	757	غير متوفر		
	Not Stated	5,478	1,095	31	47	54	84	96	112	160	126	138	140	107	غير مبين		
Solar Boiler	Available	314,474	49,730	3,404	2,578	4,316	5,909	6,949	6,862	5,941	5,091	3,966	3,859	855	متوفر	سخان شمسي	
	Not Available	217,858	36,795	2,500	1,747	2,522	3,541	4,329	4,791	4,611	4,133	3,431	3,706	1,484	غير متوفر		
	Not Stated	5,672	1,120	33	49	59	90	100	114	162	127	138	140	108	غير مبين		
Central Heating	Available	13,058	2,201	77	69	159	257	373	337	275	239	187	184	44	متوفر	تدفئة مركزية	
	Not Available	519,282	84,329	5,825	4,257	6,678	9,196	10,907	11,318	10,275	8,984	7,212	7,382	2,295	غير متوفر		
	Not Stated	5,664	1,115	35	48	60	87	98	112	164	128	136	139	108	غير مبين		
Vacuumm Cleaner	Available	206,513	34,458	1,367	1,311	2,513	3,993	5,127	5,328	4,707	4,076	2,945	2,625	466	متوفر	مكنسة كهربائية	
	Not Available	325,570	52,024	4,531	3,014	4,323	5,454	6,151	6,318	5,839	5,143	4,447	4,932	1,872	غير متوفر		
	Not Stated	5,921	1,163	39	49	61	93	100	121	168	132	143	148	109	غير مبين		
Gas Cooker/ Electricity	Available	526,284	85,611	5,753	4,273	6,778	9,370	11,198	11,562	10,469	9,150	7,326	7,483	2,249	متوفر	طباخ غاز/ كهرباء	
	Not Available	7,304	1,146	159	62	76	104	108	114	112	98	95	110	108	غير متوفر		
	Not Stated	4,416	888	25	39	43	66	72	91	133	103	114	112	90	غير مبين		
Microwave	Available	107,025	17,796	772	708	1,298	2,021	2,555	2,762	2,432	2,069	1,542	1,441	196	متوفر	ميكرويف	
	Not Available	425,032	68,683	5,126	3,616	5,538	7,427	8,717	8,886	8,116	7,150	5,849	6,117	2,141	غير متوفر		
	Not Stated	5,947	1,166	39	50	61	92	106	119	166	132	144	147	110	غير مبين		

جدول 26 (تابع): الأسر والأفراد في محافظة الخليل حسب توفر السلع المعمرة لدى الأسرة وحجم الأسرة ونوع التجمع، 2007

Table 26 (Cont.): Households and Persons in Hebron Governorate by Availability of Durable Goods to the Household, Household Size and Type of Locality, 2007

Type of Locality and Availability of Durable Goods		المجموع Total		حجم الأسرة Household Size										نوع التجمع وتوفر السلع المعمرة			
		أفراد Persons	أسر Household	+ 11	10	9	8	7	6	5	4	3	2			1	
		<b>Hebron Governorate</b>															
Washing Machine	Available	492,118	78,143	5,333	4,022	6,457	8,948	10,729	10,989	9,813	8,375	6,444	5,959	1,074	متوفر	غسالة ملابس	
	Not Available	40,261	8,380	567	308	385	505	554	659	741	846	953	1,601	1,261	غير متوفر		
	Not Stated	5,625	1,122	37	44	55	87	95	119	160	130	138	145	112	غير مبين		
Home Library	Available	90,237	14,057	825	700	1,267	1,852	2,157	2,101	1,726	1,419	1,013	855	142	متوفر	مكتبة منزلية	
	Not Available	441,638	72,390	5,068	3,624	5,568	7,599	9,111	9,542	8,818	7,796	6,370	6,699	2,195	غير متوفر		
	Not Stated	6,129	1,198	44	50	62	89	110	124	170	136	152	151	110	غير مبين		
Radio/ Recorder	Available	369,696	59,831	4,037	2,922	4,612	6,646	7,971	8,152	7,414	6,596	5,240	5,055	1,186	متوفر	راديو/ مسجل	
	Not Available	162,532	26,670	1,862	1,407	2,225	2,803	3,314	3,491	3,137	2,622	2,155	2,503	1,151	غير متوفر		
	Not Stated	5,776	1,144	38	45	60	91	93	124	163	133	140	147	110	غير مبين		
T.V.	Available	505,971	81,289	5,473	4,117	6,547	9,104	10,925	11,205	10,120	8,794	6,854	6,632	1,518	متوفر	تلفزيون	
	Not Available	26,535	5,256	430	213	295	353	363	443	436	426	543	932	822	غير متوفر		
	Not Stated	5,498	1,100	34	44	55	83	90	119	158	131	138	141	107	غير مبين		
Video/DVD	Available	75,627	12,275	773	577	863	1,347	1,683	1,790	1,617	1,457	1,035	999	134	متوفر	فيديو/ DVD	
	Not Available	456,369	74,191	5,124	3,749	5,972	8,100	9,591	9,858	8,925	7,754	6,355	6,559	2,204	غير متوفر		
	Not Stated	6,008	1,179	40	48	62	93	104	119	172	140	145	147	109	غير مبين		
Satellite/ Dish	Available	437,635	70,038	4,495	3,469	5,688	8,003	9,695	9,964	8,858	7,656	5,854	5,348	1,008	متوفر	صحن لاقط	
	Not Available	94,693	16,476	1,407	859	1,152	1,450	1,590	1,682	1,696	1,555	1,540	2,215	1,330	غير متوفر		
	Not Stated	5,676	1,131	35	46	57	87	93	121	160	140	141	142	109	غير مبين		
Telephon Line	Available	201,228	30,925	2,085	1,731	2,758	3,954	4,842	4,543	3,655	2,935	2,060	1,909	453	متوفر	خط هاتف	
	Not Available	330,688	55,525	3,810	2,593	4,076	5,494	6,436	7,096	6,889	6,275	5,329	5,644	1,883	غير متوفر		
	Not Stated	6,088	1,195	42	50	63	92	100	128	170	141	146	152	111	غير مبين		

جدول 26 (تابع): الأسر والأفراد في محافظة الخليل حسب توفر السلع المعمرة لدى الأسرة وحجم الأسرة ونوع التجمع، 2007

Table 26 (Cont.): Households and Persons in Hebron Governorate by Availability of Durable Goods to the Household, Household Size and Type of Locality, 2007

Type of Locality and Availability of Durable Goods		المجموع Total		حجم الأسرة Household Size										نوع التجمع وتوفر السلع المعمرة				
		أفراد Persons	أسر Household	+ 11	10	9	8	7	6	5	4	3	2			1		
<b>Urban</b>																		<b>حضر</b>
	Private Car	Available	91,436	14,065	872	659	1,151	1,866	2,241	2,295	1,820	1,428	888	763	82	متوفر	سيارة خصوصية	
		Not Available	361,804	60,297	3,706	2,926	4,666	6,315	7,628	7,871	7,397	6,670	5,497	5,727	1,894	غير متوفر		
		Not Stated	5,801	1,135	38	46	55	94	108	106	170	137	141	140	100	غير مبين		
Refrigerator	Available	425,144	68,837	4,238	3,375	5,528	7,804	9,400	9,640	8,631	7,512	5,732	5,608	1,369	متوفر	ثلاجة كهربائية		
	Not Available	28,952	5,664	355	213	296	393	486	537	607	603	669	894	611	غير متوفر			
	Not Stated	4,945	996	23	43	48	78	91	95	149	120	125	128	96	غير مبين			
Solar Boiler	Available	279,941	44,666	2,833	2,221	3,818	5,316	6,292	6,233	5,405	4,678	3,595	3,499	776	متوفر	سخان شمسي		
	Not Available	173,966	29,810	1,757	1,365	2,003	2,876	3,589	3,943	3,831	3,436	2,804	3,002	1,204	غير متوفر			
	Not Stated	5,134	1,021	26	45	51	83	96	96	151	121	127	129	96	غير مبين			
Central Heating	Available	12,496	2,109	69	67	151	247	359	327	270	226	179	176	38	متوفر	تدفئة مركزية		
	Not Available	441,438	72,374	4,520	3,520	5,669	7,946	9,525	9,851	8,965	7,888	6,222	6,327	1,941	غير متوفر			
	Not Stated	5,107	1,014	27	44	52	82	93	94	152	121	125	127	97	غير مبين			
Vacuumm Cleaner	Available	191,934	32,182	1,211	1,188	2,317	3,708	4,815	4,974	4,435	3,853	2,769	2,475	437	متوفر	مكنسة كهربائية		
	Not Available	261,796	42,261	3,376	2,398	3,502	4,480	5,068	5,196	4,796	4,258	3,627	4,019	1,541	غير متوفر			
	Not Stated	5,311	1,054	29	45	53	87	94	102	156	124	130	136	98	غير مبين			
Gas Cooker/ Electricity	Available	452,365	74,198	4,550	3,573	5,800	8,181	9,866	10,156	9,221	8,091	6,385	6,461	1,914	متوفر	طباخ غاز/ كهرباء		
	Not Available	2,687	489	47	23	33	34	43	39	43	43	37	67	80	غير متوفر			
	Not Stated	3,989	810	19	35	39	60	68	77	123	101	104	102	82	غير مبين			
Microwave	Available	99,184	16,557	698	639	1,185	1,869	2,384	2,580	2,285	1,942	1,442	1,349	184	متوفر	ميكرويف		
	Not Available	354,505	57,882	3,887	2,946	4,635	6,319	7,494	7,592	6,949	6,168	4,952	5,146	1,794	غير متوفر			
	Not Stated	5,352	1,058	31	46	52	87	99	100	153	125	132	135	98	غير مبين			

جدول 26 (تابع): الأسر والأفراد في محافظة الخليل حسب توفر السلع المعمرة لدى الأسرة وحجم الأسرة ونوع التجمع، 2007

Table 26 (Cont.): Households and Persons in Hebron Governorate by Availability of Durable Goods to the Household, Household Size and Type of Locality, 2007

Type of Locality and Availability of Durable Goods		المجموع Total		حجم الأسرة Household Size										نوع التجمع وتوفر السلع المعمرة			
		أفراد Persons	أسر Household	+ 11	10	9	8	7	6	5	4	3	2			1	
Urban	Washing Machine	Available	427,691	68,546	4,301	3,407	5,579	7,860	9,495	9,745	8,727	7,499	5,701	5,279	953	متوفر	حضر
		Not Available	26,292	5,935	287	184	244	333	393	428	512	612	699	1,219	1,024	غير متوفر	غسالة ملابس
		Not Stated	5,058	1,016	28	40	49	82	89	99	148	124	126	132	99	غير مبين	
Home Library	Available	81,154	12,724	693	615	1,135	1,666	1,980	1,926	1,591	1,298	912	781	127	متوفر	مكتبة منزلية	
		Not Available	372,395	61,687	3,890	2,970	4,684	6,526	7,893	8,242	7,638	6,808	5,475	5,711	1,850	غير متوفر	
		Not Stated	5,492	1,086	33	46	53	83	104	104	158	129	139	138	99	غير مبين	
Radio/ Recorder	Available	318,263	52,026	3,145	2,444	3,948	5,798	7,077	7,215	6,581	5,848	4,576	4,377	1,017	متوفر	راديو/ مسجل	
		Not Available	135,598	22,435	1,442	1,146	1,873	2,393	2,811	2,954	2,655	2,260	1,821	2,119	961	غير متوفر	
		Not Stated	5,180	1,036	29	41	51	84	89	103	151	127	129	134	98	غير مبين	
T.V.	Available	437,988	71,007	4,389	3,464	5,636	7,975	9,661	9,891	8,979	7,827	6,040	5,826	1,319	متوفر	تلفزيون	
		Not Available	16,101	3,492	201	127	187	223	230	282	262	283	360	676	661	غير متوفر	
		Not Stated	4,952	998	26	40	49	77	86	99	146	125	126	128	96	غير مبين	
Video/DVD	Available	67,950	11,125	653	499	753	1,219	1,541	1,648	1,491	1,350	940	910	121	متوفر	فيديو/ DVD	
		Not Available	385,706	63,304	3,933	3,088	5,066	6,969	8,337	8,525	7,738	6,752	5,453	5,586	1,857	غير متوفر	
		Not Stated	5,385	1,068	30	44	53	87	99	99	158	133	133	134	98	غير مبين	
Satellite/ Dish	Available	383,669	61,820	3,705	2,953	4,949	7,092	8,650	8,872	7,915	6,888	5,196	4,729	871	متوفر	صحن لاقط	
		Not Available	70,256	12,650	884	636	873	1,102	1,238	1,299	1,325	1,213	1,201	1,772	1,107	غير متوفر	
		Not Stated	5,116	1,027	27	42	50	81	89	101	147	134	129	129	98	غير مبين	
Telephon Line	Available	178,617	27,659	1,744	1,487	2,422	3,537	4,370	4,106	3,330	2,684	1,850	1,723	406	متوفر	خط هاتف	
		Not Available	274,989	46,759	2,839	2,099	3,397	4,653	5,512	6,060	5,901	5,417	4,542	4,769	1,570	غير متوفر	
		Not Stated	5,435	1,079	33	45	53	85	95	106	156	134	134	138	100	غير مبين	

جدول 26 (تابع): الأسر والأفراد في محافظة الخليل حسب توفر السلع المعمرة لدى الأسرة وحجم الأسرة ونوع التجمع، 2007

Table 26 (Cont.): Households and Persons in Hebron Governorate by Availability of Durable Goods to the Household, Household Size and Type of Locality, 2007

Type of Locality and Availability of Durable Goods		المجموع Total		حجم الأسرة Household Size										نوع التجمع وتوفر السلع المعمرة				
		أفراد Persons	أسر Household	+ 11	10	9	8	7	6	5	4	3	2			1		
Rural	Private Car	Available	6,975	952	133	75	99	136	115	99	111	75	65	37	7	متوفر	ريف	سيارة خصوصية
	Private Car	Not Available	57,394	8,789	1,026	543	714	886	963	1,100	928	824	722	842	241	غير متوفر		
	Private Car	Not Stated	473	80	6	4	6	7	7	13	7	7	7	11	5	غير مبين		
Refrigerator	Refrigerator	Available	50,503	7,558	874	495	667	835	887	953	802	703	589	611	142	متوفر		ثلاجة كهربائية
	Refrigerator	Not Available	13,926	2,189	286	123	147	188	193	247	237	198	196	268	106	غير متوفر		
	Refrigerator	Not Stated	413	74	5	4	5	6	5	12	7	5	9	11	5	غير مبين		
Solar Boiler	Solar Boiler	Available	25,550	3,687	463	261	357	438	453	470	372	293	259	272	49	متوفر		سخان شمسي
	Solar Boiler	Not Available	38,884	6,062	698	357	456	584	628	729	667	608	528	608	199	غير متوفر		
	Solar Boiler	Not Stated	408	72	4	4	6	7	4	13	7	5	7	10	5	غير مبين		
Central Heating	Central Heating	Available	430	70	8	2	5	8	7	9	3	10	4	8	6	متوفر		تدفئة مركزية
	Central Heating	Not Available	63,989	9,677	1,152	616	808	1,016	1,073	1,190	1,036	890	783	871	242	غير متوفر		
	Central Heating	Not Stated	423	74	5	4	6	5	5	13	7	6	7	11	5	غير مبين		
Vacuumm Cleaner	Vacuumm Cleaner	Available	11,001	1,714	131	91	144	212	212	279	207	158	137	123	20	متوفر		مكنسة كهربائية
	Vacuumm Cleaner	Not Available	53,394	8,029	1,029	527	669	811	867	919	832	742	649	756	228	غير متوفر		
	Vacuumm Cleaner	Not Stated	447	78	5	4	6	6	6	14	7	6	8	11	5	غير مبين		
Gas Cooker/ Electricity	Gas Cooker/ Electricity	Available	59,889	9,106	1,049	579	772	953	1,016	1,127	972	849	730	838	221	متوفر		طباخ غاز / كهرباء
	Gas Cooker/ Electricity	Not Available	4,610	655	112	39	43	70	65	75	68	55	58	42	28	غير متوفر		
	Gas Cooker/ Electricity	Not Stated	343	60	4	4	4	6	4	10	6	2	6	10	4	غير مبين		
Microwave	Microwave	Available	5,294	829	56	46	72	102	106	132	100	81	68	61	5	متوفر		ميكرويف
	Microwave	Not Available	59,087	8,911	1,104	572	740	922	972	1,066	938	819	718	818	242	غير متوفر		
	Microwave	Not Stated	461	81	5	4	7	5	7	14	8	6	8	11	6	غير مبين		

جدول 26 (تابع): الأسر والأفراد في محافظة الخليل حسب توفر السلع المعمرة لدى الأسرة وحجم الأسرة ونوع التجمع، 2007

Table 26 (Cont.): Households and Persons in Hebron Governorate by Availability of Durable Goods to the Household, Household Size and Type of Locality, 2007

Type of Locality and Availability of Durable Goods		المجموع Total		حجم الأسرة Household Size										نوع التجمع وتوفر السلع المعمرة			
		أفراد Persons	أسر Household	+ 11	10	9	8	7	6	5	4	3	2			1	
Rural	Washing Machine	Available	51,196	7,516	889	497	674	861	927	975	828	685	562	547	71	متوفر	ريف
		Not Available	13,207	2,226	271	121	139	163	152	222	211	216	224	331	176	غير متوفر	غسالة ملابس
		Not Stated	439	79	5	4	6	5	6	15	7	5	8	12	6	غير مبين	
Home Library	Available	6,626	960	110	60	97	130	114	131	89	88	72	62	7	متوفر	مكتبة منزلية	
	Not Available	57,735	8,778	1,049	558	715	893	965	1,066	950	812	713	816	241	غير متوفر		
	Not Stated	481	83	6	4	7	6	6	15	7	6	9	12	5	غير مبين		
Radio/ Recorder	Available	42,040	6,282	789	396	522	692	683	752	651	596	521	562	118	متوفر	راديو/ مسجل	
	Not Available	22,369	3,462	372	222	290	330	398	445	388	305	266	316	130	غير متوفر		
	Not Stated	433	77	4	4	7	7	4	15	7	5	7	12	5	غير مبين		
T.V.	Available	54,415	8,100	938	535	709	896	957	1,038	873	762	617	646	129	متوفر	تلفزيون	
	Not Available	10,008	1,645	223	83	104	127	124	159	166	139	169	232	119	غير متوفر		
	Not Stated	419	76	4	4	6	6	4	15	7	5	8	12	5	غير مبين		
Video/DVD	Available	5,805	844	105	60	73	104	93	108	91	72	71	60	7	متوفر	فيديو/ DVD	
	Not Available	58,575	8,896	1,055	558	739	919	987	1,089	947	828	715	818	241	غير متوفر		
	Not Stated	462	81	5	4	7	6	5	15	8	6	8	12	5	غير مبين		
Satellite/ Dish	Available	40,941	6,157	649	402	540	682	745	832	686	580	480	481	80	متوفر	صحن لاقط	
	Not Available	23,468	3,586	512	216	272	341	336	365	352	321	306	397	168	غير متوفر		
	Not Stated	433	78	4	4	7	6	4	15	8	5	8	12	5	غير مبين		
Telephon Line	Available	15,725	2,235	269	179	218	291	290	301	206	168	152	138	23	متوفر	خط هاتف	
	Not Available	48,622	7,500	891	438	593	732	790	894	832	732	634	739	225	غير متوفر		
	Not Stated	495	86	5	5	8	6	5	17	8	6	8	13	5	غير مبين		

جدول 26 (تابع): الأسر والأفراد في محافظة الخليل حسب توفر السلع المعمرة لدى الأسرة وحجم الأسرة ونوع التجمع، 2007

Table 26 (Cont.): Households and Persons in Hebron Governorate by Availability of Durable Goods to the Household, Household Size and Type of Locality, 2007

Type of Locality and Availability of Durable Goods		المجموع Total		حجم الأسرة Household Size										نوع التجمع وتوفر السلع المعمرة				
		أفراد Persons	أسر Household	+ 11	10	9	8	7	6	5	4	3	2			1		
		<b>Camps</b>																
Private Car	Available	1,147	167	12	16	18	20	23	27	16	16	14	4	1	متوفر	سيارة خصوصية		
	Not Available	12,811	2,130	141	103	186	216	292	251	260	193	196	180	112	غير متوفر			
	Not Stated	163	30	3	2	2	-	1	5	5	1	5	1	5	غير مبين			
Refrigerator	Available	13,308	2,140	144	118	198	228	306	268	257	199	191	159	72	متوفر	ثلاجة كهربائية		
	Not Available	693	162	9	3	7	8	10	10	20	10	20	25	40	غير متوفر			
	Not Stated	120	25	3	-	1	-	-	5	4	1	4	1	6	غير مبين			
Solar Boiler	Available	8,983	1,377	108	96	141	155	204	159	164	120	112	88	30	متوفر	سخان شمسي		
	Not Available	5,008	923	45	25	63	81	112	119	113	89	99	96	81	غير متوفر			
	Not Stated	130	27	3	-	2	-	-	5	4	1	4	1	7	غير مبين			
Central Heating	Available	132	22	-	-	3	2	7	1	2	3	4	-	-	متوفر	تدفئة مركزية		
	Not Available	13,855	2,278	153	121	201	234	309	277	274	206	207	184	112	غير متوفر			
	Not Stated	134	27	3	-	2	-	-	5	5	1	4	1	6	غير مبين			
Vacuumm Cleaner	Available	3,578	562	25	32	52	73	100	75	65	65	39	27	9	متوفر	مكنسة كهربائية		
	Not Available	10,380	1,734	126	89	152	163	216	203	211	143	171	157	103	غير متوفر			
	Not Stated	163	31	5	-	2	-	-	5	5	2	5	1	6	غير مبين			
Gas Cooker/ Electricity	Available	14,030	2,307	154	121	206	236	316	279	276	210	211	184	114	متوفر	طباخ غاز/ كهرباء		
	Not Available	7	2	-	-	-	-	-	-	1	-	-	1	-	غير متوفر			
	Not Stated	84	18	2	-	-	-	-	4	4	-	4	-	4	غير مبين			
Microwave	Available	2,547	410	18	23	41	50	65	50	47	46	32	31	7	متوفر	ميكرويف		
	Not Available	11,440	1,890	135	98	163	186	251	228	229	163	179	153	105	غير متوفر			
	Not Stated	134	27	3	-	2	-	-	5	5	1	4	1	6	غير مبين			



جدول 26 (تابع): الأسر والأفراد في محافظة الخليل حسب توفر السلع المعمرة لدى الأسرة وحجم الأسرة ونوع التجمع، 2007

Table 26 (Cont.): Households and Persons in Hebron Governorate by Availability of Durable Goods to the Household, Household Size and Type of Locality, 2007

Type of Locality and Availability of Durable Goods		المجموع Total		حجم الأسرة Household Size										نوع التجمع وتوفر السلع المعمرة			
		أفراد Persons	أسر Household	+ 11	10	9	8	7	6	5	4	3	2			1	
Camps	Washing Machine	Available	13,231	2,081	143	118	204	227	307	269	258	191	181	133	50	متوفر	مخيمات
		Not Available	762	219	9	3	2	9	9	9	18	18	30	51	61	غير متوفر	غسالة ملابس
		Not Stated	128	27	4	-	-	-	-	5	5	1	4	1	7	غير مبين	
Home Library	Available	2,457	373	22	25	35	56	63	44	46	33	29	12	8	متوفر	مكتبة منزلية	
	Not Available	11,508	1,925	129	96	169	180	253	234	230	176	182	172	104	غير متوفر		
	Not Stated	156	29	5	-	2	-	-	5	5	1	4	1	6	غير مبين		
Radio/ Recorder	Available	9,393	1,523	103	82	142	156	211	185	182	152	143	116	51	متوفر	راديو/ مسجل	
	Not Available	4,565	773	48	39	62	80	105	92	94	57	68	68	60	غير متوفر		
	Not Stated	163	31	5	-	2	-	-	6	5	1	4	1	7	غير مبين		
T.V.	Available	13,568	2,182	146	118	202	233	307	276	268	205	197	160	70	متوفر	تلفزيون	
	Not Available	426	119	6	3	4	3	9	2	8	4	14	24	42	غير متوفر		
	Not Stated	127	26	4	-	-	-	-	5	5	1	4	1	6	غير مبين		
Video/DVD	Available	1,872	306	15	18	37	24	49	34	35	35	24	29	6	متوفر	فيديو / DVD	
	Not Available	12,088	1,991	136	103	167	212	267	244	240	174	187	155	106	غير متوفر		
	Not Stated	161	30	5	-	2	-	-	5	6	1	4	1	6	غير مبين		
Satellite/ Dish	Available	13,025	2,061	141	114	199	229	300	260	257	188	178	138	57	متوفر	صحن لاقط	
	Not Available	969	240	11	7	7	7	16	18	19	21	33	46	55	غير متوفر		
	Not Stated	127	26	4	-	-	-	-	5	5	1	4	1	6	غير مبين		
Telephon Line	Available	6,886	1,031	72	65	118	126	182	136	119	83	58	48	24	متوفر	خط هاتف	
	Not Available	7,077	1,266	80	56	86	109	134	142	156	126	153	136	88	غير متوفر		
	Not Stated	158	30	4	-	2	1	-	5	6	1	4	1	6	غير مبين		

جدول 27: الأسر الفلسطينية والأفراد في محافظة الخليل حسب حالة اللجوء لرب الأسرة وعدد الغرف في المسكن، 2007

Table 27: Palestinian Households and Persons in Hebron Governorate by Refugee Status of Head of Household and Number of Rooms in Housing Unit, 2007

Refugee Status of Head of Household	المجموع Total		عدد الغرف في المسكن												حالة اللجوء لرب الأسرة		
			غير مبين		+6		5		4		3		2			1	
	Persons أفراد	Households أسر	Persons أفراد	Households أسر	Persons أفراد	Households أسر	Persons أفراد	Households أسر	Persons أفراد	Households أسر	Persons أفراد	Households أسر	Persons أفراد	Households أسر		Persons أفراد	Households أسر
Registered Refugee	87,811	14,537	394	68	4,961	596	9,960	1,380	27,507	4,109	29,398	5,017	13,352	2,756	2,239	611	لاجئ مسجل
Non-Registered Refugee	7,527	1,309	40	6	370	51	861	121	2,350	360	2,384	423	1,304	287	218	61	لاجئ غير مسجل
Non-Refugee	437,180	70,705	1,652	265	29,592	3,447	50,977	7,066	135,902	20,084	140,504	23,629	66,214	13,140	12,339	3,074	ليس لاجئ
Not Stated	5,397	1,076	4,576	919	89	13	71	14	234	36	308	61	98	27	21	6	غير مبين
<b>Total</b>	<b>537,915</b>	<b>87,627</b>	<b>6,662</b>	<b>1,258</b>	<b>35,012</b>	<b>4,107</b>	<b>61,869</b>	<b>8,581</b>	<b>165,993</b>	<b>24,589</b>	<b>172,594</b>	<b>29,130</b>	<b>80,968</b>	<b>16,210</b>	<b>14,817</b>	<b>3,752</b>	المجموع

جدول 28: الأسر في محافظة الخليل حسب كثافة السكن وعدد الغرف في المسكن ونوع التجمع، 2007

Table 28: Households in Hebron Governorate by Housing Density, Number of Rooms in Housing Unit and Type of Locality, 2007

Type of Locality and Housing Density	عدد الغرف في المسكن													نوع التجمع وكثافة السكن	
	Number of Rooms in Housing Unit														
	المجموع Total		+6		5		4		3		2		1		
نسبة %	عدد No.	نسبة %	عدد No.	نسبة %	عدد No.	نسبة %	عدد No.	نسبة %	عدد No.	نسبة %	عدد No.	نسبة %	عدد No.		
<b>Hebron Governorate</b>														محافظة الخليل	
Less than 1	100	9,691	11.0	1,065	14.9	1,448	32.8	3,176	33.2	3,220	8.1	782	0.0	-	أقل من 1
1.00-1.99	100	35,300	7.3	2,592	15.7	5,550	34.2	12,058	28.4	10,027	12.6	4,431	1.8	642	1.00-1.99
2.00-2.99	100	26,487	1.6	412	5.4	1,434	31.0	8,206	41.7	11,047	17.7	4,690	2.6	698	2.00-2.99
3.00+	100	14,908	0.3	39	1.0	149	7.8	1,156	32.5	4,841	42.3	6,309	16.2	2,414	+3.00
<b>Total</b>	100	86,386	4.8	4,108	9.9	8,581	28.5	24,596	33.7	29,135	18.8	16,212	4.3	3,754	المجموع
<b>Rural</b>														حضر	
Less than 1	100	8,591	11.4	978	15.3	1,316	32.9	2,826	32.7	2,808	7.7	663	0.0	-	أقل من 1
1.00-1.99	100	31,070	7.4	2,290	15.8	4,922	34.7	10,769	28.5	8,856	11.9	3,708	1.7	525	1.00-1.99
2.00-2.99	100	22,701	1.4	315	5.2	1,181	30.8	6,996	42.6	9,664	17.6	3,994	2.4	551	2.00-2.99
3.00+	100	12,002	0.2	21	1.0	116	7.2	869	33.1	3,970	43.6	5,230	15.0	1,796	+3.00
<b>Total</b>	100	74,364	4.8	3,604	10.1	7,535	28.9	21,460	34.0	25,298	18.3	13,595	3.9	2,872	المجموع
<b>Urban</b>	100													ريف	
Less than 1	100	857	8.3	71	12.4	106	32.8	281	36.6	314	9.9	85	0.0	-	أقل من 1
1.00-1.99	100	3,254	6.8	220	14.2	462	31.5	1,026	27.1	881	17.7	577	2.7	88	1.00-1.99
2.00-2.99	100	3,027	2.8	84	6.2	188	32.2	975	35.3	1,069	19.2	581	4.3	130	2.00-2.99
3.00+	100	2,588	0.7	18	1.2	31	10.4	270	29.2	755	36.6	947	21.9	567	+3.00
<b>Total</b>	100	9,726	4.0	393	8.1	787	26.2	2,552	31.0	3,019	22.5	2,190	8.1	785	المجموع
<b>Camps</b>														مخيمات	
Less than 1	100	243	6.6	16	10.7	26	28.4	69	40.3	98	14.0	34	0.0	-	أقل من 1
1.00-1.99	100	976	8.4	82	17.0	166	26.9	263	29.7	290	15.0	146	3.0	29	1.00-1.99
2.00-2.99	100	759	1.7	13	8.6	65	31.0	235	41.4	314	15.2	115	2.2	17	2.00-2.99
3.00+	100	318	0.0	-	0.6	2	5.3	17	36.5	116	41.5	132	16.0	51	+3.00
<b>Total</b>	100	2,296	4.8	111	11.3	259	25.4	584	35.6	818	18.6	427	4.2	97	المجموع

جدول 29: الأسر في محافظة الخليل حسب توفر السلع المعمرة وعدد الغرف في المسكن ونوع التجمع، 2007

Table 29: Households in Hebron Governorate by Availability of Durable Goods, Number of Rooms in Housing Unit and Type of Locality, 2007

Type of Locality and Availability of Durable Goods	عدد الغرف في المسكن														نوع التجمع وتوفر السلع المعمرة		
	Number of Rooms in Housing Unit																
	المجموع Total		غير مبين Not Stated		+6		5		4		3		2			1	
نسبة %	عدد No.	نسبة %	عدد No.	نسبة %	عدد No.	نسبة %	عدد No.	نسبة %	عدد No.	نسبة %	عدد No.	نسبة %	عدد No.	نسبة %	عدد No.		
<b>Hebron Governorate</b>																<b>محافظة الخليل</b>	
Private Car	100	15,184	0.3	52	10.6	1,610	15.7	2,389	34.4	5,230	29.3	4,454	8.5	1,294	1.0	155	سيارة خصوصي
Refrigerator	100	78,535	0.4	275	5.1	3,986	10.6	8,297	29.6	23,263	34.3	26,937	17.3	13,593	2.8	2,184	ثلاجة كهربائية
Solar Boiler	100	49,730	0.4	195	6.8	3,392	13.1	6,493	33.3	16,538	33.2	16,504	11.9	5,916	1.4	692	سخان شمسي
Central Heating	100	2,201	0.6	13	21.0	462	21.0	463	32.1	707	19.8	435	4.8	106	0.7	15	تدفئة مركزية
Vacuumm Cleaner	100	34,458	0.4	124	6.8	2,353	13.4	4,631	32.9	11,320	33.9	11,681	11.5	3,957	1.1	392	مكنسة كهربائية
Gas Cooker/ Electricity	100	85,611	0.5	391	4.8	4,088	10.0	8,543	28.5	24,437	33.7	28,874	18.6	15,896	4.0	3,382	طباخ غاز/ كهرباء
Microwave	100	17,796	0.4	68	9.0	1,605	15.4	2,737	33.6	5,986	30.5	5,430	10.1	1,797	1.0	173	ميكرويف
Washing Machine	100	78,143	0.3	270	5.1	3,975	10.6	8,302	29.8	23,312	34.3	26,840	17.1	13,368	2.7	2,076	غسالة ملابس
Home Library	100	14,057	0.3	47	10.7	1,507	17.3	2,433	35.0	4,925	27.7	3,893	8.0	1,125	0.9	127	مكتبة منزلية
Radio/ Recorder	100	59,831	0.3	200	5.7	3,386	11.2	6,717	30.0	17,958	33.5	20,036	16.3	9,737	3.0	1,797	راديو/ مسجل
T.V.	100	81,289	0.3	278	4.9	4,002	10.3	8,389	29.2	23,771	34.1	27,755	17.8	14,504	3.2	2,590	تلفزيون
Video/DVD	100	12,275	0.4	50	10.0	1,230	15.5	1,904	32.4	3,976	29.5	3,624	10.8	1,329	1.3	162	فيديو/ DVD
Satellite/ Dish	100	70,038	0.4	249	5.4	3,795	11.1	7,761	30.3	21,250	34.0	23,837	16.3	11,437	2.4	1,709	صحن لاقط
Phone Line	100	30,925	0.4	116	8.2	2,523	15.0	4,638	34.2	10,574	31.6	9,771	9.7	2,993	1.0	310	خط هاتف
<b>Urban</b>																<b>حضر</b>	
Private Car	100	14,065	0.3	49	10.6	1,496	15.8	2,218	34.5	4,854	29.5	4,149	8.3	1,164	1.0	135	سيارة خصوصي
Refrigerator	100	68,837	0.4	241	5.1	3,533	10.7	7,336	29.8	20,524	34.4	23,666	17.0	11,678	2.7	1,859	ثلاجة كهربائية
Solar Boiler	100	44,666	0.4	167	6.8	3,045	13.0	5,785	33.3	14,871	33.4	14,913	11.8	5,271	1.4	614	سخان شمسي
Central Heating	100	2,109	0.6	13	21.0	442	21.6	455	32.1	677	19.6	413	4.6	96	0.6	13	تدفئة مركزية
Vacuumm Cleaner	100	32,182	0.4	114	6.8	2,181	13.3	4,284	32.9	10,598	34.1	10,958	11.4	3,684	1.1	363	مكنسة كهربائية
Gas Cooker/ Electricity	100	74,198	0.5	341	4.8	3,598	10.1	7,513	28.8	21,399	33.9	25,167	18.1	13,457	3.7	2,723	طباخ غاز/ كهرباء
Microwave	100	16,557	0.4	60	9.1	1,499	15.4	2,550	33.8	5,601	30.4	5,037	10.0	1,654	0.9	156	ميكرويف
Washing Machine	100	68,546	0.3	233	5.2	3,536	10.7	7,340	30.0	20,563	34.4	23,578	16.8	11,528	2.6	1,768	غسالة ملابس
Home Library	100	12,724	0.3	42	10.8	1,380	17.5	2,232	35.0	4,459	27.6	3,507	7.9	999	0.8	105	مكتبة منزلية
Radio/ Recorder	100	52,026	0.3	166	5.8	3,003	11.4	5,931	30.4	15,797	33.8	17,572	15.7	8,191	2.6	1,366	راديو/ مسجل
T.V.	100	71,007	0.3	242	5.0	3,544	10.4	7,404	29.5	20,926	34.2	24,305	17.5	12,421	3.0	2,165	تلفزيون
Video/DVD	100	11,125	0.4	45	10.2	1,131	15.6	1,740	32.4	3,605	29.5	3,284	10.6	1,181	1.2	139	فيديو/ DVD
Satellite/ Dish	100	61,820	0.4	218	5.5	3,387	11.2	6,894	30.5	18,871	34.1	21,086	16.0	9,892	2.4	1,472	صحن لاقط
Phone Line	100	27,659	0.4	103	8.3	2,290	15.1	4,169	34.5	9,538	31.5	8,716	9.3	2,578	1.0	265	خط هاتف

جدول 29 (تابع): الأسر في محافظة الخليل حسب توفر السلع المعمرة وعدد الغرف في المسكن ونوع التجمع، 2007

Table 29 (Cont.): Households in Hebron Governorate by Availability of Durable Goods, Number of Rooms in Housing Unit and Type of Locality, 2007

Type of Locality and Availability of Durable Goods	عدد الغرف في المسكن																نوع التجمع وتوفر السلع المعمرة
	Number of Rooms in Housing Unit																
	المجموع Total		غير ميين Not Stated		+6		5		4		3		2		1		
نسبة %	عدد No.	نسبة %	عدد No.	نسبة %	عدد No.	نسبة %	عدد No.	نسبة %	عدد No.	نسبة %	عدد No.	نسبة %	عدد No.	نسبة %	عدد No.		
<b>Rural</b>																	ريف
Private Car	100	952	0.3	3	9.9	94	14.3	136	34.1	325	27.7	264	11.8	112	1.9	18	سيارة خصوصي
Refrigerator	100	7,558	0.4	27	4.5	343	9.4	707	28.8	2,174	33.1	2,504	20.4	1,541	3.5	262	ثلاجة كهربائية
Solar Boiler	100	3,687	0.5	20	6.9	255	13.6	500	34.5	1,271	30.1	1,111	12.8	471	1.6	59	سخان شمسي
Central Heating	100	70	0.0	-	20.0	14	8.6	6	34.3	24	22.9	16	12.9	9	1.4	1	تدفئة مركزية
Vacuumm Cleaner	100	1,714	0.4	7	6.9	119	15.4	264	32.0	548	31.3	536	12.5	214	1.5	26	مكنسة كهربائية
Gas Cooker/ Electricity	100	9,106	0.4	37	4.2	379	8.5	771	26.9	2,454	31.7	2,890	22.1	2,012	6.2	563	طباخ غاز/ كهرباء
Microwave	100	829	0.6	5	8.2	68	14.6	121	32.8	272	31.5	261	10.9	90	1.4	12	ميكرويف
Washing Machine	100	7,516	0.4	28	4.4	330	9.5	711	29.1	2,189	33.3	2,504	20.0	1,503	3.3	251	غسالة ملابس
Home Library	100	960	0.5	5	8.5	82	14.4	138	36.5	350	28.6	275	9.9	95	1.6	15	مكتبة منزلية
Radio/ Recorder	100	6,282	0.4	26	4.7	298	9.4	590	28.0	1,758	30.9	1,942	20.4	1,283	6.1	385	راديو/ مسجل
T.V.	100	8,100	0.3	27	4.3	348	9.0	731	28.1	2,274	32.9	2,664	21.0	1,701	4.4	355	تلفزيون
Video/DVD	100	844	0.1	1	7.8	66	14.6	123	33.4	282	29.3	247	13.0	110	1.8	15	فيديو/ DVD
Satellite/ Dish	100	6,157	0.4	22	4.9	300	10.1	620	29.6	1,824	32.6	2,008	19.5	1,200	3.0	183	صحن لاقط
Phone Line	100	2,235	0.4	9	6.5	146	13.7	306	32.1	717	31.9	712	13.9	310	1.6	35	خط هاتف
<b>Camps</b>																	مخيمات
Private Car	100	167	0.0	-	12.0	20	21.0	35	30.5	51	24.6	41	10.8	18	1.2	2	سيارة خصوصي
Refrigerator	100	2,140	0.3	7	5.1	110	11.9	254	26.4	565	35.8	767	17.5	374	2.9	63	ثلاجة كهربائية
Solar Boiler	100	1,377	0.6	8	6.7	92	15.1	208	28.8	396	34.9	480	12.6	174	1.4	19	سخان شمسي
Central Heating	100	22	0.0	-	27.3	6	9.1	2	27.3	6	27.3	6	4.5	1	4.5	1	تدفئة مركزية
Vacuumm Cleaner	100	562	0.5	3	9.4	53	14.8	83	31.0	174	33.3	187	10.5	59	0.5	3	مكنسة كهربائية
Gas Cooker/ Electricity	100	2,307	0.6	13	4.8	111	11.2	259	25.3	584	35.4	817	18.5	427	4.2	96	طباخ غاز/ كهرباء
Microwave	100	410	0.7	3	9.3	38	16.1	66	27.6	113	32.2	132	12.9	53	1.2	5	ميكرويف
Washing Machine	100	2,081	0.4	9	5.2	109	12.1	251	26.9	560	36.4	758	16.2	337	2.7	57	غسالة ملابس
Home Library	100	373	0.0	-	12.1	45	16.9	63	31.1	116	29.8	111	8.3	31	1.9	7	مكتبة منزلية
Radio/ Recorder	100	1,523	0.5	8	5.6	85	12.9	196	26.5	403	34.3	522	17.3	263	3.0	46	راديو/ مسجل
T.V.	100	2,182	0.4	9	5.0	110	11.6	254	26.2	571	36.0	786	17.5	382	3.2	70	تلفزيون
Video/DVD	100	306	1.3	4	10.8	33	13.4	41	29.1	89	30.4	93	12.4	38	2.6	8	فيديو/ DVD
Satellite/ Dish	100	2,061	0.4	9	5.2	108	12.0	247	26.9	555	36.1	743	16.7	345	2.6	54	صحن لاقط
Phone Line	100	1,031	0.4	4	8.4	87	15.8	163	30.9	319	33.3	343	10.2	105	1.0	10	خط هاتف

جدول 30: الأسر في محافظة الخليل حسب كثافة السكن ونوع التجمع، 2007

Table 30: Households in Hebron Governorate by Housing Density and Type of Locality, 2007

Type of Locality	متوسط كثافة السكن Average Housing Density	كثافة السكن Housing Density										نوع التجمع
		المجموع Total		+3		2.99 - 2.00		1.99 - 1.00		اقل من 1 Less Than 1		
		نسبة %	عدد No.	نسبة %	عدد No.	نسبة %	عدد No.	نسبة %	عدد No.	نسبة %	عدد No.	
Hebron Governorate	1.8	100	86,386	17.3	14,908	30.7	26,487	40.9	35,300	11.2	9,691	محافظة الخليل
Urban	1.8	100	74,364	16.1	12,002	30.5	22,701	41.8	31,070	11.6	8,591	حضر
Rural	2.1	100	9,726	26.6	2,588	31.1	3,027	33.5	3,254	8.8	857	ريف
Camps	1.8	100	2,296	13.9	318	33.1	759	42.5	976	10.6	243	مخيمات

جدول 31: الأسر في محافظة الخليل حسب توفر السلع المعمرة وكثافة السكن ونوع التجمع، 2007

Table 31: Households in Hebron Governorate by Availability of Durable Goods, Housing Density and Type of Locality, 2007

Type of Locality and Availability of Durable Goods	كثافة السكن										نوع التجمع وتوفر السلع المعمرة
	المجموع Total		+3		2.99 - 2.00		1.99 - 1.00		اقل من 1 Less Than 1		
	نسبة %	عدد No.	نسبة %	عدد No.	نسبة %	عدد No.	نسبة %	عدد No.	نسبة %	عدد No.	
<b>Hebron Governorate</b>											<b>محافظة الخليل</b>
Private Car	100	15,132	9.9	1,499	30.0	4,539	48.5	7,342	11.6	1,752	سيارة خصوصي
Refrigerator	100	78,260	15.9	12,435	31.2	24,413	41.8	32,708	11.1	8,704	ثلاجة كهربائية
Solar Boiler	100	49,535	12.0	5,920	30.8	15,244	44.8	22,168	12.5	6,203	سخان شمسي
Central Heating	100	2,188	3.9	86	17.3	379	54.6	1,195	24.1	528	تدفئة مركزية
Vacuumm Cleaner	100	34,334	9.2	3,166	29.0	9,956	48.3	16,572	13.5	4,640	مكنسة كهربائية
Gas Cooker/ Electricity	100	85,220	16.8	14,354	30.8	26,211	41.1	35,052	11.3	9,603	طباخ غاز/ كهرباء
Microwave	100	17,728	7.7	1,363	27.2	4,821	50.2	8,903	14.9	2,641	ميكرويف
Washing Machine	100	77,873	16.3	12,713	31.6	24,616	41.6	32,396	10.5	8,148	غسالة ملابس
Home Library	100	14,010	8.8	1,238	28.2	3,948	49.6	6,949	13.4	1,875	مكتبة منزلية
Radio/ Recorder	100	59,631	14.8	8,801	30.4	18,113	43.0	25,662	11.8	7,055	راديو/ مسجل
T.V.	100	81,011	16.6	13,409	31.2	25,285	41.4	33,527	10.9	8,790	تلفزيون
Video/DVD	100	12,225	9.3	1,137	27.4	3,348	48.6	5,937	14.7	1,803	فيديو / DVD
Satellite/ Dish	100	69,789	15.1	10,508	31.4	21,891	42.7	29,800	10.9	7,590	صحن لاقط
Phone Line	100	30,809	11.6	3,586	30.5	9,396	45.8	14,116	12.0	3,711	خط هاتف
<b>Urban</b>											<b>حضر</b>
Private Car	100	14,016	9.3	1,305	29.7	4,162	49.2	6,896	11.8	1,653	سيارة خصوصي
Refrigerator	100	68,596	15.3	10,479	31.0	21,234	42.4	29,082	11.4	7,801	ثلاجة كهربائية
Solar Boiler	100	44,499	11.5	5,136	30.5	13,561	45.2	20,130	12.7	5,672	سخان شمسي
Central Heating	100	2,096	3.6	76	17.3	362	54.8	1,149	24.3	509	تدفئة مركزية
Vacuumm Cleaner	100	32,068	9.1	2,926	28.8	9,221	48.4	15,528	13.7	4,393	مكنسة كهربائية
Gas Cooker/ Electricity	100	73,857	16.0	11,816	30.6	22,582	41.9	30,935	11.5	8,524	طباخ غاز/ كهرباء
Microwave	100	16,497	7.5	1,236	27.0	4,454	50.3	8,306	15.2	2,501	ميكرويف
Washing Machine	100	68,313	15.6	10,684	31.3	21,395	42.3	28,884	10.8	7,350	غسالة ملابس
Home Library	100	12,682	8.4	1,063	27.8	3,527	50.2	6,365	13.6	1,727	مكتبة منزلية
Radio/ Recorder	100	51,860	13.7	7,109	30.1	15,632	44.0	22,808	12.2	6,311	راديو/ مسجل
T.V.	100	70,765	15.8	11,192	31.0	21,906	42.1	29,785	11.1	7,882	تلفزيون
Video/DVD	100	11,080	8.7	968	27.0	2,994	49.1	5,444	15.1	1,674	فيديو / DVD
Satellite/ Dish	100	61,602	14.5	8,952	31.1	19,173	43.3	26,654	11.1	6,823	صحن لاقط
Phone Line	100	27,556	11.1	3,054	30.1	8,296	46.5	12,805	12.3	3,401	خط هاتف

جدول 31 (تابع): الأسر في محافظة الخليل حسب توفر السلع المعمرة وكثافة السكن ونوع التجمع، 2007

Table 31 (Cont.): Households in Hebron Governorate by Availability of Durable Goods, Housing Density and Type of Locality, 2007

Type of Locality and Availability of Durable Goods	كثافة السكن										نوع التجمع وتوفر السلع المعمرة
	المجموع Total		+3		2.99 - 2.00		1.99 - 1.00		اقل من 1 Less Than 1		
	نسبة %	عدد No.	نسبة %	عدد No.	نسبة %	عدد No.	نسبة %	عدد No.	نسبة %	عدد No.	
<b>Rural</b>											ريف
Private Car	100	949	19.0	180	33.1	314	38.9	369	9.1	86	سيارة خصوصي
Refrigerator	100	7,531	22.1	1,668	32.7	2,461	36.0	2,712	9.2	690	ثلاجة كهربائية
Solar Boiler	100	3,667	16.9	620	33.2	1,216	39.1	1,434	10.8	397	سخان شمسي
Central Heating	100	70	12.9	9	17.1	12	48.6	34	21.4	15	تدفئة مركزية
Vacuumm Cleaner	100	1,707	11.4	194	32.0	546	45.5	776	11.2	191	مكنسة كهربائية
Gas Cooker/ Electricity	100	9,069	24.5	2,220	31.7	2,871	34.6	3,142	9.2	836	طباخ غاز/ كهرباء
Microwave	100	824	11.2	92	29.4	242	47.8	394	11.7	96	ميكرويف
Washing Machine	100	7,488	23.2	1,739	33.5	2,505	35.1	2,628	8.2	616	غسالة ملابس
Home Library	100	955	15.1	144	31.2	298	41.9	400	11.8	113	مكتبة منزلية
Radio/ Recorder	100	6,256	23.9	1,497	31.8	1,988	34.8	2,178	9.5	593	راديو/ مسجل
T.V.	100	8,073	23.8	1,920	32.7	2,639	34.9	2,814	8.7	700	تلفزيون
Video/DVD	100	843	16.6	140	32.3	272	40.0	337	11.2	94	فيديو/ DVD
Satellite/ Dish	100	6,135	20.7	1,273	32.9	2,016	37.0	2,272	9.4	574	صحن لاقط
Phone Line	100	2,226	18.9	421	33.5	745	37.9	844	9.7	216	خط هاتف
<b>Camps</b>											مخيمات
Private Car	100	167	8.4	14	37.7	63	46.1	77	7.8	13	سيارة خصوصي
Refrigerator	100	2,133	13.5	288	33.7	718	42.9	914	10.0	213	ثلاجة كهربائية
Solar Boiler	100	1,369	12.0	164	34.1	467	44.1	604	9.8	134	سخان شمسي
Central Heating	100	22	4.5	1	22.7	5	54.5	12	18.2	4	تدفئة مركزية
Vacuumm Cleaner	100	559	8.2	46	33.8	189	47.9	268	10.0	56	مكنسة كهربائية
Gas Cooker/ Electricity	100	2,294	13.9	318	33.0	758	42.5	975	10.6	243	طباخ غاز/ كهرباء
Microwave	100	407	8.6	35	30.7	125	49.9	203	10.8	44	ميكرويف
Washing Machine	100	2,072	14.0	290	34.6	716	42.7	884	8.8	182	غسالة ملابس
Home Library	100	373	8.3	31	33.0	123	49.3	184	9.4	35	مكتبة منزلية
Radio/ Recorder	100	1,515	12.9	195	32.5	493	44.6	676	10.0	151	راديو/ مسجل
T.V.	100	2,173	13.7	297	34.1	740	42.7	928	9.6	208	تلفزيون
Video/DVD	100	302	9.6	29	27.2	82	51.7	156	11.6	35	فيديو/ DVD
Satellite/ Dish	100	2,052	13.8	283	34.2	702	42.6	874	9.4	193	صحن لاقط
Phone Line	100	1,027	10.8	111	34.6	355	45.5	467	9.2	94	خط هاتف



جدول 32: الأسر في محافظة الخليل حسب حيازة المسكن وكثافة السكن ونوع التجمع، 2007

Table 32: Households in Hebron Governorate by Tenure of Housing Unit, Housing Density and Type of Locality, 2007

Type of Locality and Tenure of Housing Unit	كثافة السكن										نوع التجمع وحيازة المسكن
	المجموع Total		+3		2.99 - 2.00		1.99 - 1.00		اقل من 1 Less Than 1		
	نسبة %	عدد No.	نسبة %	عدد No.	نسبة %	عدد No.	نسبة %	عدد No.	نسبة %	عدد No.	
<b>Hebron Governorate</b>											<b>محافظة الخليل</b>
Owned	100	73,311	17.0	12,478	31.2	22,899	40.9	29,968	10.9	7,966	ملك
Rented Unfurnished	100	5,175	14.9	771	25.9	1,340	44.2	2,286	15.0	778	مستأجر غير مفروش
Rented Furnished	100	463	20.5	95	28.1	130	39.1	181	12.3	57	مستأجر مفروش
Without Payment	100	6,909	21.1	1,460	28.5	1,972	38.6	2,669	11.7	808	دون مقابل
For Work	100	299	21.7	65	27.8	83	35.8	107	14.7	44	مقابل عمل
Other	100	106	23.6	25	31.1	33	31.1	33	14.2	15	أخرى
Not Stated	100	123	11.4	14	24.4	30	45.5	56	18.7	23	غير مبين
<b>Total</b>	<b>100</b>	<b>86,386</b>	<b>17.3</b>	<b>14,908</b>	<b>30.7</b>	<b>26,487</b>	<b>40.9</b>	<b>35,300</b>	<b>11.2</b>	<b>9,691</b>	<b>المجموع</b>
<b>Urban</b>											<b>حضر</b>
Owned	100	62,270	15.8	9,831	31.1	19,363	41.9	26,108	11.2	6,968	ملك
Rented Unfurnished	100	4,910	14.4	709	25.8	1,268	44.5	2,183	15.3	750	مستأجر غير مفروش
Rented Furnished	100	422	20.4	86	27.3	115	40.5	171	11.8	50	مستأجر مفروش
Without Payment	100	6,294	20.5	1,291	28.9	1,819	38.8	2,439	11.8	745	دون مقابل
For Work	100	271	20.7	56	28.8	78	35.1	95	15.5	42	مقابل عمل
Other	100	88	18.2	16	34.1	30	33.0	29	14.8	13	أخرى
Not Stated	100	109	11.9	13	25.7	28	41.3	45	21.1	23	غير مبين
<b>Total</b>	<b>100</b>	<b>74,364</b>	<b>16.1</b>	<b>12,002</b>	<b>30.5</b>	<b>22,701</b>	<b>41.8</b>	<b>31,070</b>	<b>11.6</b>	<b>8,591</b>	<b>المجموع</b>

جدول 32 (تابع): الأسر في محافظة الخليل حسب حيازة المسكن وكثافة السكن ونوع التجمع، 2007

Table 32 (Cont.): Households in Hebron Governorate by Tenure of Housing Unit, Housing Density and Type of Locality, 2007

Type of Locality and Tenure of Housing Unit	Housing Density										نوع التجمع وحيازة المسكن
	المجموع Total		+3		2.99 - 2.00		1.99 - 1.00		اقل من 1 Less Than 1		
	نسبة %	عدد No.	نسبة %	عدد No.	نسبة %	عدد No.	نسبة %	عدد No.	نسبة %	عدد No.	
<b>Rural</b>											ريف
Owned	100	8,879	26.5	2,349	31.6	2,809	33.2	2,947	8.7	774	ملك
Rented Unfurnished	100	208	26.4	55	28.8	60	35.6	74	9.1	19	مستأجر غير مفروش
Rented Furnished	100	38	21.1	8	36.8	14	23.7	9	18.4	7	مستأجر مفروش
Without Payment	100	546	28.8	157	24.5	134	37.0	202	9.7	53	دون مقابل
For Work	100	28	32.1	9	17.9	5	42.9	12	7.1	2	مقابل عمل
Other	100	18	50.0	9	16.7	3	22.2	4	11.1	2	أخرى
Not Stated	100	9	11.1	1	22.2	2	66.7	6	0.0	-	غير مبين
<b>Total</b>	<b>100</b>	<b>9,726</b>	<b>26.6</b>	<b>2,588</b>	<b>31.1</b>	<b>3,027</b>	<b>33.5</b>	<b>3,254</b>	<b>8.8</b>	<b>857</b>	<b>المجموع</b>
<b>Camps</b>											مخيمات
Owned	100	2,162	13.8	298	33.6	727	42.2	913	10.4	224	ملك
Rented Unfurnished	100	57	12.3	7	21.1	12	50.9	29	15.8	9	مستأجر غير مفروش
Rented Furnished	100	3	33.3	1	33.3	1	33.3	1	0.0	-	مستأجر مفروش
Without Payment	100	69	17.4	12	27.5	19	40.6	28	14.5	10	دون مقابل
For Work	100	-	0.0	-	0.0	-	0.0	-	0.0	-	مقابل عمل
Other	100	-	0.0	-	0.0	-	0.0	-	0.0	-	أخرى
Not Stated	100	5	0.0	-	0.0	-	100.0	5	0.0	-	غير مبين
<b>Total</b>	<b>100</b>	<b>2,296</b>	<b>13.9</b>	<b>318</b>	<b>33.1</b>	<b>759</b>	<b>42.5</b>	<b>976</b>	<b>10.6</b>	<b>243</b>	<b>المجموع</b>

جدول 33: الأسر في محافظة الخليل حسب نوع المسكن وكثافة السكن ونوع التجمع، 2007

Table 33: Households in Hebron Governorate by Type of Housing Unit, Housing Density and Type of Locality, 2007

Type of Locality and Type of Housing Unit	كثافة السكن										نوع التجمع و نوع المسكن
	المجموع Total		+3		2.99 - 2.00		1.99 - 1.00		اقل من 1 Less Than 1		
	نسبة %	عدد No.	نسبة %	عدد No.	نسبة %	عدد No.	نسبة %	عدد No.	نسبة %	عدد No.	
<b>Hebron Governorate</b>											<b>محافظة الخليل</b>
Villa	100	1,463	5.9	86	20.3	297	50.4	737	23.4	343	فيلا
House	100	44,564	19.3	8,602	32.9	14,654	39.0	17,368	8.8	3,940	دار
Apartment	100	39,643	14.6	5,805	28.7	11,397	43.0	17,043	13.6	5,398	شقة
Separate Room	100	195	33.3	65	14.4	28	52.3	102	0.0	-	غرفة مستقلة
Tent	100	251	81.3	204	16.7	42	2.0	5	0.0	-	خيمة
Marginal	100	173	54.3	94	27.2	47	16.2	28	2.3	4	براكبة
Other	100	75	64.0	48	22.7	17	13.3	10	0.0	-	أخرى
Not Stated	100	22	18.2	4	22.7	5	31.8	7	27.3	6	غير مبين
<b>Total</b>	<b>100</b>	<b>86,386</b>	<b>17.3</b>	<b>14,908</b>	<b>30.7</b>	<b>26,487</b>	<b>40.9</b>	<b>35,300</b>	<b>11.2</b>	<b>9,691</b>	<b>المجموع</b>
<b>Urban</b>											<b>حضر</b>
Villa	100	1,326	5.5	73	19.4	257	50.8	673	24.4	323	فيلا
House	100	37,290	18.3	6,821	32.8	12,229	40.0	14,901	9.0	3,339	دار
Apartment	100	35,462	14.1	4,983	28.7	10,164	43.4	15,394	13.9	4,921	شقة
Separate Room	100	151	30.5	46	13.2	20	56.3	85	0.0	-	غرفة مستقلة
Tent	100	39	82.1	32	17.9	7	0.0	-	0.0	-	خيمة
Marginal	100	43	60.5	26	20.9	9	14.0	6	4.7	2	براكبة
Other	100	33	51.5	17	33.3	11	15.2	5	0.0	-	أخرى
Not Stated	100	20	20.0	4	20.0	4	30.0	6	30.0	6	غير مبين
<b>Total</b>	<b>100</b>	<b>74,364</b>	<b>16.1</b>	<b>12,002</b>	<b>30.5</b>	<b>22,701</b>	<b>41.8</b>	<b>31,070</b>	<b>11.6</b>	<b>8,591</b>	<b>المجموع</b>

جدول 33 (تابع): الأسر في محافظة الخليل حسب نوع المسكن وكثافة السكن ونوع التجمع، 2007

Table 33 (Cont.): Households in Hebron Governorate by Type of Housing Unit, Housing Density and Type of Locality, 2007

Type of Locality and Type of Housing Unit	كثافة السكن										نوع التجمع و نوع المسكن
	المجموع Total		+3		2.99 - 2.00		1.99 - 1.00		اقل من 1 Less Than 1		
	نسبة %	عدد No.	نسبة %	عدد No.	نسبة %	عدد No.	نسبة %	عدد No.	نسبة %	عدد No.	
<b>Rural</b>											ريف
Villa	100	95	8.4	8	27.4	26	46.3	44	17.9	17	فيلا
House	100	6,402	25.7	1,648	33.2	2,124	33.1	2,121	8.0	509	دار
Apartment	100	2,801	22.9	642	28.2	789	37.2	1,041	11.7	329	شقة
Separate Room	100	42	45.2	19	19.0	8	35.7	15	0.0	-	غرفة مستقلة
Tent	100	212	81.1	172	16.5	35	2.4	5	0.0	-	خيمة
Marginal	100	130	52.3	68	29.2	38	16.9	22	1.5	2	براكبة
Other	100	42	73.8	31	14.3	6	11.9	5	0.0	-	أخرى
Not Stated	100	2	0.0	-	50.0	1	50.0	1	0.0	-	غير مبين
<b>Total</b>	<b>100</b>	<b>9,726</b>	<b>26.6</b>	<b>2,588</b>	<b>31.1</b>	<b>3,027</b>	<b>33.5</b>	<b>3,254</b>	<b>8.8</b>	<b>857</b>	<b>المجموع</b>
<b>Camps</b>											<b>مخيمات</b>
Villa	100	42	11.9	5	33.3	14	47.6	20	7.1	3	فيلا
House	100	872	15.3	133	34.5	301	39.7	346	10.6	92	دار
Apartment	100	1,380	13.0	180	32.2	444	44.1	608	10.7	148	شقة
Separate Room	100	2	0.0	-	0.0	-	100.0	2	0.0	-	غرفة مستقلة
Tent	100	-	0.0	-	0.0	-	0.0	-	0.0	-	خيمة
Marginal	100	-	0.0	-	0.0	-	0.0	-	0.0	-	براكبة
Other	100	-	0.0	-	0.0	-	0.0	-	0.0	-	أخرى
Not Stated	100	-	0.0	-	0.0	-	0.0	-	0.0	-	غير مبين
<b>Total</b>	<b>100</b>	<b>2,296</b>	<b>13.9</b>	<b>318</b>	<b>33.1</b>	<b>759</b>	<b>42.5</b>	<b>976</b>	<b>10.6</b>	<b>243</b>	<b>المجموع</b>

جدول 34: الأسر في محافظة الخليل حسب الحالة التعليمية لرب الأسرة وكثافة السكن ونوع التجمع، 2007

Table 34: Households in Hebron Governorate by Educational Attainment of Head of Household, Housing Density and Type of Locality, 2007

Type of Locality and Educational Attainment of Head of Household	كثافة السكن										نوع التجمع والحالة التعليمية لرب الأسرة
	المجموع Total		+3		2.00 - 2.99		1.00 - 1.99		اقل من 1 Less Than 1		
	نسبة %	عدد No.	نسبة %	عدد No.	نسبة %	عدد No.	نسبة %	عدد No.	نسبة %	عدد No.	
<b>Hebron Governorate</b>											<b>محافظة الخليل</b>
Illiterate	100	8,624	17.1	1,473	22.6	1,951	38.8	3,344	21.5	1,856	أمي
Read & Write only	100	11,618	24.4	2,831	33.3	3,865	33.6	3,898	8.8	1,024	ملم
Elementary	100	20,308	21.5	4,360	35.0	7,102	35.8	7,268	7.8	1,578	ابتدائي
Preparatory	100	21,798	16.2	3,521	30.8	6,710	43.1	9,404	9.9	2,163	اعدادي
Secondary	100	9,871	13.6	1,346	30.7	3,033	44.2	4,361	11.5	1,131	ثانوي
Associated Diploma	100	5,211	12.6	654	31.1	1,623	46.4	2,419	9.9	515	دبلوم متوسط
Bachelor	100	7,449	8.6	640	25.2	1,875	50.8	3,785	15.4	1,149	بكالوريوس
Higher Diploma	100	200	8.0	16	22.5	45	55.0	110	14.5	29	دبلوم عالي
Master	100	826	5.0	41	23.6	195	55.0	454	16.5	136	ماجستير
Ph.D	100	372	4.0	15	16.7	62	58.9	219	20.4	76	دكتوراه
Not Stated	100	109	10.1	11	23.9	26	34.9	38	31.2	34	غير مبين
<b>Total</b>	<b>100</b>	<b>86,386</b>	<b>17.3</b>	<b>14,908</b>	<b>30.7</b>	<b>26,487</b>	<b>40.9</b>	<b>35,300</b>	<b>11.2</b>	<b>9,691</b>	<b>المجموع</b>
<b>Urban</b>											<b>حضر</b>
Illiterate	100	6,887	15.0	1,030	22.2	1,532	39.7	2,731	23.1	1,594	أمي
Read & Write only	100	9,883	22.9	2,261	33.5	3,313	34.3	3,394	9.3	915	ملم
Elementary	100	17,857	20.5	3,655	35.0	6,248	36.6	6,530	8.0	1,424	ابتدائي
Preparatory	100	18,775	15.2	2,861	30.6	5,737	44.1	8,273	10.1	1,904	اعدادي
Secondary	100	8,664	12.8	1,111	30.7	2,662	45.0	3,896	11.5	995	ثانوي
Associated Diploma	100	4,417	11.8	522	30.0	1,325	47.7	2,108	10.5	462	دبلوم متوسط
Bachelor	100	6,534	7.7	501	24.6	1,605	51.7	3,379	16.1	1,049	بكالوريوس
Higher Diploma	100	173	5.8	10	23.1	40	56.1	97	15.0	26	دبلوم عالي
Master	100	736	3.8	28	22.0	162	56.8	418	17.4	128	ماجستير
Ph.D	100	352	4.0	14	16.2	57	59.7	210	20.2	71	دكتوراه
Not Stated	100	86	10.5	9	23.3	20	39.5	34	26.7	23	غير مبين
<b>Total</b>	<b>100</b>	<b>74,364</b>	<b>16.1</b>	<b>12,002</b>	<b>30.5</b>	<b>22,701</b>	<b>41.8</b>	<b>31,070</b>	<b>11.6</b>	<b>8,591</b>	<b>المجموع</b>

جدول 34 (تابع): الأسر في محافظة الخليل حسب الحالة التعليمية لرب الأسرة وكثافة السكن ونوع التجمع، 2007

Table 34 (Cont.): Households in Hebron Governorate by Educational Attainment of Head of Household, Housing Density and Type of Locality, 2007

Type of Locality and Educational Attainment of Head of Household	كثافة السكن										نوع التجمع والحالة التعليمية لرب الأسرة
	المجموع Total		+3		2.00 - 2.99		1.00 - 1.99		اقل من 1 Less Than 1		
	نسبة %	عدد No.	نسبة %	عدد No.	نسبة %	عدد No.	نسبة %	عدد No.	نسبة %	عدد No.	
<b>Rural</b>											<b>ريف</b>
Illiterate	100	1,560	27.6	430	25.1	391	34.0	530	13.4	209	أمي
Read & Write only	100	1,589	34.4	547	32.5	516	27.8	442	5.3	84	ملم
Elementary	100	2,161	30.4	656	34.2	738	29.2	632	6.2	135	ابتدائي
Preparatory	100	2,265	23.2	526	31.3	709	36.4	825	9.1	205	اعدادي
Secondary	100	955	21.3	203	30.8	294	36.8	351	11.2	107	ثانوي
Associated Diploma	100	425	21.6	92	34.8	148	36.7	156	6.8	29	دبلوم متوسط
Bachelor	100	670	17.2	115	29.3	196	42.2	283	11.3	76	بكالوريوس
Higher Diploma	100	20	30.0	6	25.0	5	35.0	7	10.0	2	دبلوم عالي
Master	100	58	17.2	10	39.7	23	34.5	20	8.6	5	ماجستير
Ph.D	100	11	9.1	1	18.2	2	45.5	5	27.3	3	دكتوراه
Not Stated	100	12	16.7	2	41.7	5	25.0	3	16.7	2	غير مبين
<b>Total</b>	<b>100</b>	<b>9,726</b>	<b>26.6</b>	<b>2,588</b>	<b>31.1</b>	<b>3,027</b>	<b>33.5</b>	<b>3,254</b>	<b>8.8</b>	<b>857</b>	<b>المجموع</b>
<b>Camps</b>											<b>مخيمات</b>
Illiterate	100	177	7.3	13	15.8	28	46.9	83	29.9	53	أمي
Read & Write only	100	146	15.8	23	24.7	36	42.5	62	17.1	25	ملم
Elementary	100	290	16.9	49	40.0	116	36.6	106	6.6	19	ابتدائي
Preparatory	100	758	17.7	134	34.8	264	40.4	306	7.1	54	اعدادي
Secondary	100	252	12.7	32	30.6	77	45.2	114	11.5	29	ثانوي
Associated Diploma	100	369	10.8	40	40.7	150	42.0	155	6.5	24	دبلوم متوسط
Bachelor	100	245	9.8	24	30.2	74	50.2	123	9.8	24	بكالوريوس
Higher Diploma	100	7	0.0	0	0.0	0	85.7	6	14.3	1	دبلوم عالي
Master	100	32	9.4	3	31.3	10	50.0	16	9.4	3	ماجستير
Ph.D	100	9	0.0	0	33.3	3	44.4	4	22.2	2	دكتوراه
Not Stated	100	11	0.0	0	9.1	1	9.1	1	81.8	9	غير مبين
<b>Total</b>	<b>100</b>	<b>2,296</b>	<b>13.9</b>	<b>318</b>	<b>33.1</b>	<b>759</b>	<b>42.5</b>	<b>976</b>	<b>10.6</b>	<b>243</b>	<b>المجموع</b>

جدول 35: الأسر في محافظة الخليل حسب المصدر الرئيسي للطاقة المستخدمة في الطبخ ونوع التجمع، 2007

Table 35: Households in Hebron Governorate by Main Source of Energy for Cooking and Type of Locality, 2007

Type of Locality	المصدر الرئيسي للطاقة المستخدمة في الطبخ														نوع التجمع
	Main Source of Energy for Cooking														
	المجموع Total		غير مبين Not Stated		أخرى Other		حطب Wood		كهرباء Electricity		كاز Kerosene		غاز Gas		
نسبة %	عدد No.	نسبة %	عدد No.	نسبة %	عدد No.	نسبة %	عدد No.	نسبة %	عدد No.	نسبة %	عدد No.	نسبة %	عدد No.		
Hebron Governorate	100	87,645	1.1	940	0.2	140	2.1	1,843	0.1	83	0.4	320	96.2	84,319	محافظة الخليل
Urban	100	75,497	1.1	852	0.2	116	1.2	905	0.1	61	0.3	204	97.2	73,359	حضر
Rural	100	9,821	0.7	68	0.2	23	9.5	936	0.2	19	1.1	112	88.2	8,663	ريف
Camps	100	2,327	0.9	20	0.0	1	0.1	2	0.1	3	0.2	4	98.7	2,297	مخيمات

جدول 36: الأسر في محافظة الخليل حسب المصدر الرئيسي للطاقة المستخدمة في التدفئة ونوع التجمع، 2007

Table 36: Households in Hebron Governorate by Main Source of Energy for Heating and Type of Locality, 2007

Type of Locality	المصدر الرئيسي للطاقة المستخدمة في التدفئة																				نوع التجمع
	Main Source of Energy for Heating																				
	المجموع Total		غير مبيّن Not Stated		أخرى Other		سولار Diesel		فحم Coal		حطب Wood		كهرباء Electricity		كاز Kerosene		غاز Gas		لا يوجد No Heating		
نسبة %	عدد No.	نسبة %	عدد No.	نسبة %	عدد No.	نسبة %	عدد No.	نسبة %	عدد No.	نسبة %	عدد No.	نسبة %	عدد No.	نسبة %	عدد No.	نسبة %	عدد No.	نسبة %	عدد No.		
Hebron Governorate	100	87,645	1.4	1,225	0.5	478	0.8	674	0.1	98	28.7	25,134	18.5	16,172	1.8	1,605	39.1	34,240	9.1	8,019	محافظة الخليل
Urban	100	75,497	1.5	1,100	0.5	410	0.9	658	0.1	84	26.8	20,239	17.6	13,310	1.9	1,455	41.8	31,539	8.9	6,702	حضر
Rural	100	9,821	0.9	92	0.6	61	0.1	13	0.1	14	47.7	4,684	19.4	1,903	1.0	94	18.0	1,772	12.1	1,188	ريف
Camps	100	2,327	1.4	33	0.3	7	0.1	3	0.0	-	9.1	211	41.2	959	2.4	56	39.9	929	5.5	129	مخيمات



جدول 37: الأسر في محافظة الخليل حسب توفر السلع المعمرة ونوع التجمع، 2007

Table 37: Households in Hebron Governorate by Availability of Durable Goods and Type of Locality, 2007

Availability of Durable Goods		Type of Locality			محافظة الخليل Hebron Governorate	توفر السلع المعمرة	
		مخيمات Camps	ريف Rural	حضر Urban			
Private Car	No.	167	952	14,065	<b>15,184</b>	عدد	سيارة خصوصية
	%	7.2	9.7	18.6	<b>17.3</b>	نسبة	
Refrigerator	No.	2,140	7,558	68,837	<b>78,535</b>	عدد	ثلاجة كهربائية
	%	92.0	77.0	91.2	<b>89.6</b>	نسبة	
Solar Boiler	No.	1,377	3,687	44,666	<b>49,730</b>	عدد	سخان شمسي
	%	59.2	37.5	59.2	<b>56.7</b>	نسبة	
Central Heating	No.	22	70	2,109	<b>2,201</b>	عدد	تدفئة مركزية
	%	0.9	0.7	2.8	<b>2.5</b>	نسبة	
Vacuumm Cleaner	No.	562	1,714	32,182	<b>34,458</b>	عدد	مكنسة كهربائية
	%	24.2	17.5	42.6	<b>39.3</b>	نسبة	
Gas Cooker/ Electricity	No.	2,307	9,106	74,198	<b>85,611</b>	عدد	طباخ غاز/ كهرباء
	%	99.1	92.7	98.3	<b>97.7</b>	نسبة	
Microwave	No.	410	829	16,557	<b>17,796</b>	عدد	ميكرويف
	%	17.6	8.4	21.9	<b>20.3</b>	نسبة	
Washing Machine	No.	2,081	7,516	68,546	<b>78,143</b>	عدد	غسالة ملابس
	%	89.4	76.5	90.8	<b>89.2</b>	نسبة	
Home Library	No.	373	960	12,724	<b>14,057</b>	عدد	مكتبة منزلية
	%	16.0	9.8	16.9	<b>16.0</b>	نسبة	
Radio/ Recorder	No.	1,523	6,282	52,026	<b>59,831</b>	عدد	راديو/ مسجل
	%	65.4	64.0	68.9	<b>68.3</b>	نسبة	
T.V.	No.	2,182	8,100	71,007	<b>81,289</b>	عدد	تلفزيون
	%	93.8	82.5	94.1	<b>92.7</b>	نسبة	
Video/DVD	No.	306	844	11,125	<b>12,275</b>	عدد	فيديو/ DVD
	%	13.1	8.6	14.7	<b>14.0</b>	نسبة	
Satellite/ Dish	No.	2,061	6,157	61,820	<b>70,038</b>	عدد	صحن لاقط
	%	88.6	62.7	81.9	<b>79.9</b>	نسبة	
Phone Line	No.	1,031	2,235	27,659	<b>30,925</b>	عدد	خط هاتف
	%	44.3	22.8	36.6	<b>35.3</b>	نسبة	

جدول 38: الأسر في محافظة الخليل حسب نوع المسكن وتوفر السلع المعمرة ونوع التجمع، 2007

Table 38: Households in Hebron Governorate by Type of Housing Unit, Availability of Durable Goods and Type of Locality, 2007

Type of Locality and Availability of Durable Goods		Type of Housing Unit								نوع التجمع وتوفر السلع المعمرة		
		المجموع Total	غير مبين Not Stated	أخرى Other	براكية Marginal	خيمة Tent	غرفة مستقلة Separate Room	شقة Apartment	دار House			فيلا Villa
<b>Hebron Governorate</b>												محافظة الخليل
Private Car	No.	15,184	2	7	7	4	2	7,919	6,527	716	عدد	سيارة خصوصية
	%	100	0.0	0.0	0.0	0.0	0.0	52.2	43.0	4.7	نسبة	
Refrigerator	No.	78,535	22	17	32	7	61	36,630	40,305	1,461	عدد	ثلاجة كهربائية
	%	100	0.0	0.0	0.0	0.0	0.1	46.6	51.3	1.9	نسبة	
Solar Boiler	No.	49,730	10	9	6	3	-	24,338	24,122	1,242	عدد	سخان شمسي
	%	100	0.0	0.0	0.0	0.0	0.0	48.9	48.5	2.5	نسبة	
Central Heating	No.	2,201	-	-	-	-	1	1,152	708	340	عدد	تدفئة مركزية
	%	100	0.0	0.0	0.0	0.0	0.0	52.3	32.2	15.4	نسبة	
Vacuumm Cleaner	No.	34,458	7	3	2	1	-	20,516	12,896	1,033	عدد	مكنسة كهربائية
	%	100	0.0	0.0	0.0	0.0	0.0	59.5	37.4	3.0	نسبة	
Gas Cooker/ Electricity	No.	85,611	50	31	64	83	165	39,587	44,164	1,467	عدد	طباخ غاز/ كهرباء
	%	100	0.1	0.0	0.1	0.1	0.2	46.2	51.6	1.7	نسبة	
Microwave	No.	17,796	1	2	2	-	1	9,299	7,737	754	عدد	ميكرويف
	%	100	0.0	0.0	0.0	0.0	0.0	52.3	43.5	4.2	نسبة	
Washing Machine	No.	78,143	19	15	31	6	39	36,492	40,083	1,458	عدد	غسالة ملابس
	%	100	0.0	0.0	0.0	0.0	0.0	46.7	51.3	1.9	نسبة	
Home Library	No.	14,057	3	1	4	4	-	6,506	6,939	600	عدد	مكتبة منزلية
	%	100	0.0	0.0	0.0	0.0	0.0	46.3	49.4	4.3	نسبة	
Radio/ Recorder	No.	59,831	12	38	134	127	72	28,463	29,761	1,224	عدد	راديو/ مسجل
	%	100	0.0	0.1	0.2	0.2	0.1	47.6	49.7	2.0	نسبة	
T.V.	No.	81,289	24	22	71	35	77	37,784	41,824	1,452	عدد	تلفزيون
	%	100	0.0	0.0	0.1	0.0	0.1	46.5	51.5	1.8	نسبة	
Video/DVD	No.	12,275	1	1	2	-	5	6,004	5,739	523	عدد	فيديو/ DVD
	%	100	0.0	0.0	0.0	0.0	0.0	48.9	46.8	4.3	نسبة	
Satellite/ Dish	No.	70,038	14	12	29	1	26	33,048	35,516	1,392	عدد	صحن لاقط
	%	100	0.0	0.0	0.0	0.0	0.0	47.2	50.7	2.0	نسبة	
Phone Line	No.	30,925	8	7	3	-	5	14,724	15,247	931	عدد	خط هاتف
	%	100	0.0	0.0	0.0	0.0	0.0	47.6	49.3	3.0	نسبة	

جدول 38 (تابع): الأسر في محافظة الخليل حسب نوع المسكن وتوفر السلع المعمرة ونوع التجمع، 2007

Table 38 (Cont.) : Households in Hebron Governorate by Type of Housing Unit, Availability of Durable Goods and Type of Locality, 2007

Type of Locality and Availability of Durable Goods		Type of Housing Unit									نوع التجمع وتوفر السلع المعمرة	
		المجموع Total	غير مبين Not Stated	أخرى Other	براكية Marginal	خيمة Tent	غرفة مستقلة Separate Room	شقة Apartment	دار House	فيلا Villa		
<b>Urban</b>												<b>حضر</b>
Private Car	No.	14,065	2	4	4	1	2	7,519	5,857	676	عدد	سيارة خصوصية
	%	100	0.0	0.0	0.0	0.0	0.0	53.5	41.6	4.8	نسبة	
Refrigerator	No.	68,837	21	16	21	3	48	33,020	34,382	1,326	عدد	ثلاجة كهربائية
	%	100	0.0	0.0	0.0	0.0	0.1	48.0	49.9	1.9	نسبة	
Solar Boiler	No.	44,666	9	9	5	2	-	22,301	21,199	1,141	عدد	سخان شمسي
	%	100	0.0	0.0	0.0	0.0	0.0	49.9	47.5	2.6	نسبة	
Central Heating	No.	2,109	-	-	-	-	1	1,118	668	322	عدد	تدفئة مركزية
	%	100	0.0	0.0	0.0	0.0	0.0	53.0	31.7	15.3	نسبة	
Vacuumm Cleaner	No.	32,182	7	3	2	1	-	19,533	11,663	973	عدد	مكنسة كهربائية
	%	100	0.0	0.0	0.0	0.0	0.0	60.7	36.2	3.0	نسبة	
Gas Cooker/ Electricity	No.	74,198	45	20	31	10	133	35,459	37,170	1,330	عدد	طباخ غاز/ كهرباء
	%	100	0.1	0.0	0.0	0.0	0.2	47.8	50.1	1.8	نسبة	
Microwave	No.	16,557	1	2	2	-	1	8,797	7,034	720	عدد	ميكرويف
	%	100	0.0	0.0	0.0	0.0	0.0	53.1	42.5	4.3	نسبة	
Washing Machine	No.	68,546	17	14	19	2	31	32,935	34,204	1,324	عدد	غسالة ملابس
	%	100	0.0	0.0	0.0	0.0	0.0	48.0	49.9	1.9	نسبة	
Home Library	No.	12,724	3	1	2	-	-	5,994	6,162	562	عدد	مكتبة منزلية
	%	100	0.0	0.0	0.0	0.0	0.0	47.1	48.4	4.4	نسبة	
Radio/ Recorder	No.	52,026	11	15	25	15	56	25,724	25,060	1,120	عدد	راديو/ مسجل
	%	100	0.0	0.0	0.0	0.0	0.1	49.4	48.2	2.2	نسبة	
T.V.	No.	71,007	22	16	27	4	62	34,057	35,500	1,319	عدد	تلفزيون
	%	100	0.0	0.0	0.0	0.0	0.1	48.0	50.0	1.9	نسبة	
Video/DVD	No.	11,125	1	1	2	-	4	5,559	5,073	485	عدد	فيديو/ DVD
	%	100	0.0	0.0	0.0	0.0	0.0	50.0	45.6	4.4	نسبة	
Satellite/ Dish	No.	61,820	12	12	19	1	22	29,905	30,581	1,268	عدد	صحن لاقط
	%	100	0.0	0.0	0.0	0.0	0.0	48.4	49.5	2.1	نسبة	
Phone Line	No.	27,659	7	7	2	-	5	13,453	13,325	860	عدد	خط هاتف
	%	100	0.0	0.0	0.0	0.0	0.0	48.6	48.2	3.1	نسبة	

جدول 38 (تابع): الأسر في محافظة الخليل حسب نوع المسكن وتوفر السلع المعمرة ونوع التجمع، 2007

Table 38 (Cont.) : Households in Hebron Governorate by Type of Housing Unit, Availability of Durable Goods and Type of Locality, 2007

Type of Locality and Availability of Durable Goods		نوع المسكن								نوع التجمع وتوفر السلع المعمرة		
		المجموع Total	غير مبين Not Stated	أخرى Other	براكية Marginal	خيمة Tent	غرفة مستقلة Separate Room	شقة Apartment	دار House		فيلا Villa	
<b>Rural</b>											ريف	
Private Car	No.	952	-	3	3	3	-	303	605	35	عدد	سيارة خصوصية
	%	100	0.0	0.3	0.3	0.3	0.0	31.8	63.6	3.7	نسبة	
Refrigerator	No.	7,558	1	1	11	4	12	2,325	5,110	94	عدد	ثلاجة كهربائية
	%	100	0.0	0.0	0.1	0.1	0.2	30.8	67.6	1.2	نسبة	
Solar Boiler	No.	3,687	1	-	1	1	-	1,221	2,391	72	عدد	سخان شمسي
	%	100	0.0	0.0	0.0	0.0	0.0	33.1	64.8	2.0	نسبة	
Central Heating	No.	70	-	-	-	-	-	21	33	16	عدد	تدفئة مركزية
	%	100	0.0	0.0	0.0	0.0	0.0	30.0	47.1	22.9	نسبة	
Vacuumm Cleaner	No.	1,714	-	-	-	-	-	644	1,023	47	عدد	مكنسة كهربائية
	%	100	0.0	0.0	0.0	0.0	0.0	37.6	59.7	2.7	نسبة	
Gas Cooker/ Electricity	No.	9,106	3	11	33	73	30	2,746	6,115	95	عدد	طباخ غاز/ كهرباء
	%	100	0.0	0.1	0.4	0.8	0.3	30.2	67.2	1.0	نسبة	
Microwave	No.	829	-	-	-	-	-	249	553	27	عدد	ميكرويف
	%	100	0.0	0.0	0.0	0.0	0.0	30.0	66.7	3.3	نسبة	
Washing Machine	No.	7,516	1	1	12	4	8	2,302	5,096	92	عدد	غسالة ملابس
	%	100	0.0	0.0	0.2	0.1	0.1	30.6	67.8	1.2	نسبة	
Home Library	No.	960	-	-	2	4	-	306	622	26	عدد	مكتبة منزلية
	%	100	0.0	0.0	0.2	0.4	0.0	31.9	64.8	2.7	نسبة	
Radio/ Recorder	No.	6,282	1	23	109	112	16	1,841	4,105	75	عدد	راديو/ مسجل
	%	100	0.0	0.4	1.7	1.8	0.3	29.3	65.3	1.2	نسبة	
T.V.	No.	8,100	1	6	44	31	14	2,411	5,502	91	عدد	تلفزيون
	%	100	0.0	0.1	0.5	0.4	0.2	29.8	67.9	1.1	نسبة	
Video/DVD	No.	844	-	-	-	-	1	269	544	30	عدد	فيديو/ DVD
	%	100	0.0	0.0	0.0	0.0	0.1	31.9	64.5	3.6	نسبة	
Satellite/ Dish	No.	6,157	1	-	10	-	4	1,907	4,152	83	عدد	صحن لاقط
	%	100	0.0	0.0	0.2	0.0	0.1	31.0	67.4	1.3	نسبة	
Phone Line	No.	2,235	1	-	1	-	-	671	1,516	46	عدد	خط هاتف
	%	100	0.0	0.0	0.0	0.0	0.0	30.0	67.8	2.1	نسبة	

جدول 38 (تابع): الأسر في محافظة الخليل حسب نوع المسكن وتوفر السلع المعمرة ونوع التجمع، 2007

Table 38 (Cont.) : Households in Hebron Governorate by Type of Housing Unit, Availability of Durable Goods and Type of Locality, 2007

Type of Locality and Availability of Durable Goods		Type of Housing Unit									نوع التجمع وتوفر السلع المعمرة	
		المجموع Total	غير مبين Not Stated	أخرى Other	براكية Marginal	خيمة Tent	غرفة مستقلة Separate Room	شقة Apartment	دار House	فيلا Villa		
<b>Camps</b>												مخيمات
Private Car	No.	167	-	-	-	-	-	97	65	5	عدد	سيارة خصوصية
	%	100	0.0	0.0	0.0	0.0	0.0	58.1	38.9	3.0	نسبة	
Refrigerator	No.	2,140	-	-	-	-	1	1,285	813	41	عدد	ثلاجة كهربائية
	%	100	0.0	0.0	0.0	0.0	0.0	60.0	38.0	1.9	نسبة	
Solar Boiler	No.	1,377	-	-	-	-	-	816	532	29	عدد	سخان شمسي
	%	100	0.0	0.0	0.0	0.0	0.0	59.3	38.6	2.1	نسبة	
Central Heating	No.	22	-	-	-	-	-	13	7	2	عدد	تدفئة مركزية
	%	100	0.0	0.0	0.0	0.0	0.0	59.1	31.8	9.1	نسبة	
Vacuumm Cleaner	No.	562	-	-	-	-	-	339	210	13	عدد	مكنسة كهربائية
	%	100	0.0	0.0	0.0	0.0	0.0	60.3	37.4	2.3	نسبة	
Gas Cooker/ Electricity	No.	2,307	2	-	-	-	2	1,382	879	42	عدد	طباخ غاز/ كهرباء
	%	100	0.1	0.0	0.0	0.0	0.1	59.9	38.1	1.8	نسبة	
Microwave	No.	410	-	-	-	-	-	253	150	7	عدد	ميكرويف
	%	100	0.0	0.0	0.0	0.0	0.0	61.7	36.6	1.7	نسبة	
Washing Machine	No.	2,081	1	-	-	-	-	1,255	783	42	عدد	غسالة ملابس
	%	100	0.0	0.0	0.0	0.0	0.0	60.3	37.6	2.0	نسبة	
Home Library	No.	373	-	-	-	-	-	206	155	12	عدد	مكتبة منزلية
	%	100	0.0	0.0	0.0	0.0	0.0	55.2	41.6	3.2	نسبة	
Radio/ Recorder	No.	1,523	-	-	-	-	-	898	596	29	عدد	راديو/ مسجل
	%	100	0.0	0.0	0.0	0.0	0.0	59.0	39.1	1.9	نسبة	
T.V.	No.	2,182	1	-	-	-	1	1,316	822	42	عدد	تلفزيون
	%	100	0.0	0.0	0.0	0.0	0.0	60.3	37.7	1.9	نسبة	
Video/DVD	No.	306	-	-	-	-	-	176	122	8	عدد	فيديو/ DVD
	%	100	0.0	0.0	0.0	0.0	0.0	57.5	39.9	2.6	نسبة	
Satellite/ Dish	No.	2,061	1	-	-	-	-	1,236	783	41	عدد	صحن لاقط
	%	100	0.0	0.0	0.0	0.0	0.0	60.0	38.0	2.0	نسبة	
Phone Line	No.	1,031	-	-	-	-	-	600	406	25	عدد	خط هاتف
	%	100	0.0	0.0	0.0	0.0	0.0	58.2	39.4	2.4	نسبة	

جدول 39: الأسر في محافظة الخليل حسب حيازة المسكن وتوفر السلع المعمرة ونوع التجمع، 2007

Table 39: Households in Hebron Governorate by Tenure of Housing Unit, Availability of Durable Goods and Type of Locality, 2007

Type of Locality and Availability of Durable Goods		حيازة المسكن							نوع التجمع وتوفر السلع المعمرة		
		المجموع Total	غير مبين Not Stated	أخرى Other	مقابل عمل For Work	دون مقابل Without Payment	مستأجر مفروش Rented Furnished	مستأجر غير مفروش Rented Unfurnished			ملك Owned
<b>Hebron Governorate</b>											محافظة الخليل
Private Car	No.	15,184	24	16	46	800	83	833	13,382	عدد	سيارة خصوصية
	%	17.3	2.3	15.1	15.3	11.6	17.8	16.1	18.2	نسبة	
Refrigerator	No.	78,535	131	83	252	5,893	427	4,813	66,936	عدد	ثلاجة كهربائية
	%	89.6	12.4	78.3	83.7	85.2	91.6	92.8	90.9	نسبة	
Solar Boiler	No.	49,730	85	51	153	3,274	227	2,119	43,821	عدد	سخان شمسي
	%	56.7	8.1	48.1	50.8	47.3	48.7	40.9	59.5	نسبة	
Central Heating	No.	2,201	5	2	8	99	7	57	2,023	عدد	تدفئة مركزية
	%	2.5	0.5	1.9	2.7	1.4	1.5	1.1	2.7	نسبة	
Vacuumm Cleaner	No.	34,458	54	36	117	2,511	200	2,454	29,086	عدد	مكنسة كهربائية
	%	39.3	5.1	34.0	38.9	36.3	42.9	47.3	39.5	نسبة	
Gas Cooker/ Electricity	No.	85,611	231	102	294	6,835	459	5,151	72,539	عدد	طباخ غاز/ كهرباء
	%	97.7	21.9	96.2	97.7	98.8	98.5	99.3	98.5	نسبة	
Microwave	No.	17,796	21	18	56	1,204	96	1,155	15,246	عدد	ميكرويف
	%	20.3	2.0	17.0	18.6	17.4	20.6	22.3	20.7	نسبة	
Washing Machine	No.	78,143	135	85	246	5,903	416	4,787	66,571	عدد	غسالة ملابس
	%	89.2	12.8	80.2	81.7	85.3	89.3	92.3	90.4	نسبة	
Home Library	No.	14,057	18	15	50	849	60	877	12,188	عدد	مكتبة منزلية
	%	16.0	1.7	14.2	16.6	12.3	12.9	16.9	16.6	نسبة	
Radio/ Recorder	No.	59,831	94	72	187	4,438	329	3,671	51,040	عدد	راديو/ مسجل
	%	68.3	8.9	67.9	62.1	64.1	70.6	70.8	69.3	نسبة	
T.V.	No.	81,289	142	89	271	6,297	437	4,953	69,100	عدد	تلفزيون
	%	92.7	13.5	84.0	90.0	91.0	93.8	95.5	93.9	نسبة	
Video/DVD	No.	12,275	13	11	43	799	56	848	10,505	عدد	فيديو/ DVD
	%	14.0	1.2	10.4	14.3	11.5	12.0	16.4	14.3	نسبة	
Satellite/ Dish	No.	70,038	112	72	223	5,191	383	4,241	59,816	عدد	صحن لاقط
	%	79.9	10.6	67.9	74.1	75.0	82.2	81.8	81.3	نسبة	
Phone Line	No.	30,925	48	30	80	1,591	138	1,606	27,432	عدد	خط هاتف
	%	35.3	4.5	28.3	26.6	23.0	29.6	31.0	37.3	نسبة	

جدول 39 (تابع): الأسر في محافظة الخليل حسب حيازة المسكن وتوفر السلع المعمرة ونوع التجمع، 2007

Table 39 (Cont.): Households in Hebron Governorate by Tenure of Housing Unit, Availability of Durable Goods and Type of Locality, 2007

Type of Locality and Availability of Durable Goods		Tenure of Housing Unit							حيازة المسكن		نوع التجمع وتوفر السلع المعمرة	
		المجموع Total	غير مبين Not Stated	أخرى Other	مقابل عمل For Work	دون مقابل Without Payment	مستأجر مفروش Rented Furnished	مستأجر غير مفروش Rented Unfurnished	ملك Owned	عدد		
<b>Urban</b>												<b>حضر</b>
Private Car	No.	14,065	24	16	45	763	75	814	12,328	عدد		سيارة خصوصية
	%	18.6	2.5	18.2	16.5	12.1	17.7	16.5	19.7	نسبة		
Refrigerator	No.	68,837	113	76	231	5,414	390	4,589	58,024	عدد		ثلاجة كهربائية
	%	91.2	11.8	86.4	84.6	85.9	92.0	93.3	92.8	نسبة		
Solar Boiler	No.	44,666	71	50	141	3,074	204	2,044	39,082	عدد		سخان شمسي
	%	59.2	7.4	56.8	51.6	48.8	48.1	41.5	62.5	نسبة		
Central Heating	No.	2,109	5	2	7	97	4	56	1,938	عدد		تدفئة مركزية
	%	2.8	0.5	2.3	2.6	1.5	0.9	1.1	3.1	نسبة		
Vacuumm Cleaner	No.	32,182	50	35	113	2,404	193	2,418	26,969	عدد		مكنسة كهربائية
	%	42.6	5.2	39.8	41.4	38.1	45.5	49.1	43.1	نسبة		
Gas Cooker/ Electricity	No.	74,198	207	88	268	6,239	418	4,898	62,080	عدد		طباخ غاز/ كهرباء
	%	98.3	21.6	100.0	98.2	99.0	98.6	99.6	99.3	نسبة		
Microwave	No.	16,557	19	18	55	1,155	95	1,125	14,090	عدد		ميكرويف
	%	21.9	2.0	20.5	20.1	18.3	22.4	22.9	22.5	نسبة		
Washing Machine	No.	68,546	116	75	224	5,456	383	4,572	57,720	عدد		غسالة ملابس
	%	90.8	12.1	85.2	82.1	86.6	90.3	92.9	92.3	نسبة		
Home Library	No.	12,724	18	15	46	792	54	857	10,942	عدد		مكتبة منزلية
	%	16.9	1.9	17.0	16.8	12.6	12.7	17.4	17.5	نسبة		
Radio/ Recorder	No.	52,026	79	62	168	4,063	303	3,511	43,840	عدد		راديو/ مسجل
	%	68.9	8.2	70.5	61.5	64.5	71.5	71.4	70.1	نسبة		
T.V.	No.	71,007	124	79	249	5,794	399	4,720	59,642	عدد		تلفزيون
	%	94.1	12.9	89.8	91.2	91.9	94.1	95.9	95.4	نسبة		
Video/DVD	No.	11,125	13	11	36	757	52	824	9,432	عدد		فيديو/ DVD
	%	14.7	1.4	12.5	13.2	12.0	12.3	16.7	15.1	نسبة		
Satellite/ Dish	No.	61,820	95	67	205	4,813	355	4,067	52,218	عدد		صحن لاقط
	%	81.9	9.9	76.1	75.1	76.4	83.7	82.7	83.5	نسبة		
Phone Line	No.	27,659	42	28	77	1,492	128	1,558	24,334	عدد		خط هاتف
	%	36.6	4.4	31.8	28.2	23.7	30.2	31.7	38.9	نسبة		

جدول 39 (تابع): الأسر في محافظة الخليل حسب حيازة المسكن وتوفر السلع المعمرة ونوع التجمع، 2007

Table 39 (Cont.): Households in Hebron Governorate by Tenure of Housing Unit, Availability of Durable Goods and Type of Locality, 2007

Type of Locality and Availability of Durable Goods		حيازة المسكن							نوع التجمع وتوفر السلع المعمرة		
		المجموع Total	غير مبين Not Stated	أخرى Other	مقابل عمل For Work	دون مقابل Without Payment	مستأجر مفروش Rented Furnished	مستأجر غير مفروش Rented Unfurnished			ملك Owned
<b>Rural</b>											ريف
Private Car	No.	952	-	-	1	35	8	15	893	عدد	سيارة خصوصية
	%	9.7	0.0	0.0	3.6	6.4	20.5	7.2	10.0	نسبة	
Refrigerator	No.	7,558	13	7	21	418	34	169	6,896	عدد	ثلاجة كهربائية
	%	77.0	17.8	38.9	75.0	76.3	87.2	81.3	77.4	نسبة	
Solar Boiler	No.	3,687	10	1	12	173	21	62	3,408	عدد	سخان شمسي
	%	37.5	13.7	5.6	42.9	31.6	53.8	29.8	38.3	نسبة	
Central Heating	No.	70	-	-	1	2	3	1	63	عدد	تدفئة مركزية
	%	0.7	0.0	0.0	3.6	0.4	7.7	0.5	0.7	نسبة	
Vacuumm Cleaner	No.	1,714	3	1	4	95	6	23	1,582	عدد	مكنسة كهربائية
	%	17.5	4.1	5.6	14.3	17.3	15.4	11.1	17.8	نسبة	
Gas Cooker/ Electricity	No.	9,106	16	14	26	527	38	196	8,289	عدد	طباخ غاز/ كهرباء
	%	92.7	21.9	77.8	92.9	96.2	97.4	94.2	93.1	نسبة	
Microwave	No.	829	-	-	1	43	1	14	770	عدد	ميكرويف
	%	8.4	0.0	0.0	3.6	7.8	2.6	6.7	8.6	نسبة	
Washing Machine	No.	7,516	13	10	22	401	30	164	6,876	عدد	غسالة ملابس
	%	76.5	17.8	55.6	78.6	73.2	76.9	78.8	77.2	نسبة	
Home Library	No.	960	-	-	4	48	5	13	890	عدد	مكتبة منزلية
	%	9.8	0.0	0.0	14.3	8.8	12.8	6.3	10.0	نسبة	
Radio/ Recorder	No.	6,282	11	10	19	335	24	122	5,761	عدد	راديو/ مسجل
	%	64.0	15.1	55.6	67.9	61.1	61.5	58.7	64.7	نسبة	
T.V.	No.	8,100	12	10	22	446	35	177	7,398	عدد	تلفزيون
	%	82.5	16.4	55.6	78.6	81.4	89.7	85.1	83.1	نسبة	
Video/DVD	No.	844	-	-	7	31	4	17	785	عدد	فيديو/ DVD
	%	8.6	0.0	0.0	25.0	5.7	10.3	8.2	8.8	نسبة	
Satellite/ Dish	No.	6,157	11	5	18	331	25	126	5,641	عدد	صحن لاقط
	%	62.7	15.1	27.8	64.3	60.4	64.1	60.6	63.3	نسبة	
Phone Line	No.	2,235	3	2	3	83	9	29	2,106	عدد	خط هاتف
	%	22.8	4.1	11.1	10.7	15.1	23.1	13.9	23.6	نسبة	



جدول 39 (تابع): الأسر في محافظة الخليل حسب حيازة المسكن وتوفر السلع المعمرة ونوع التجمع، 2007

Table 39 (Cont.): Households in Hebron Governorate by Tenure of Housing Unit, Availability of Durable Goods and Type of Locality, 2007

Type of Locality and Availability of Durable Goods		حيازة المسكن								نوع التجمع وتوفر السلع المعمرة	
		المجموع Total	غير مبين Not Stated	أخرى Other	مقابل عمل For Work	دون مقابل Without Payment	مستأجر مفروش Rented Furnished	مستأجر غير مفروش Rented Unfurnished	ملك Owned		
<b>Camps</b>											مخيمات
Private Car	No.	167	-	-	-	2	-	4	161	عدد	سيارة خصوصية
	%	7.2	0.0	0.0	0.0	2.9	0.0	7.0	7.4	نسبة	
Refrigerator	No.	2,140	5	-	-	61	3	55	2,016	عدد	ثلاجة كهربائية
	%	92.0	20.8	0.0	0.0	88.4	100	96.5	92.7	نسبة	
Solar Boiler	No.	1,377	4	-	-	27	2	13	1,331	عدد	سخان شمسي
	%	59.2	16.7	0.0	0.0	39.1	66.7	22.8	61.2	نسبة	
Central Heating	No.	22	-	-	-	-	-	-	22	عدد	تدفئة مركزية
	%	0.9	0.0	0.0	0.0	0.0	0.0	0.0	1.0	نسبة	
Vacuumm Cleaner	No.	562	1	-	-	12	1	13	535	عدد	مكنسة كهربائية
	%	24.2	4.2	0.0	0.0	17.4	33.3	22.8	24.6	نسبة	
Gas Cooker/ Electricity	No.	2,307	8	-	-	69	3	57	2,170	عدد	طباخ غاز/ كهرباء
	%	99.1	33.3	0.0	0.0	100	100	100	99.8	نسبة	
Microwave	No.	410	2	-	-	6	-	16	386	عدد	ميكرويف
	%	17.6	8.3	0.0	0.0	8.7	0.0	28.1	17.8	نسبة	
Washing Machine	No.	2,081	6	-	-	46	3	51	1,975	عدد	غسالة ملابس
	%	89.4	25.0	0.0	0.0	66.7	100	89.5	90.8	نسبة	
Home Library	No.	373	-	-	-	9	1	7	356	عدد	مكتبة منزلية
	%	16.0	0.0	0.0	0.0	13.0	33.3	12.3	16.4	نسبة	
Radio/ Recorder	No.	1,523	4	-	-	40	2	38	1,439	عدد	راديو/ مسجل
	%	65.4	16.7	0.0	0.0	58.0	66.7	66.7	66.2	نسبة	
T.V.	No.	2,182	6	-	-	57	3	56	2,060	عدد	تلفزيون
	%	93.8	25.0	0.0	0.0	82.6	100	98.2	94.8	نسبة	
Video/DVD	No.	306	-	-	-	11	-	7	288	عدد	فيديو/ DVD
	%	13.1	0.0	0.0	0.0	15.9	0.0	12.3	13.2	نسبة	
Satellite/ Dish	No.	2,061	6	-	-	47	3	48	1,957	عدد	صحن لاقط
	%	88.6	25.0	0.0	0.0	68.1	100	84.2	90.0	نسبة	
Phone Line	No.	1,031	3	-	-	16	1	19	992	عدد	خط هاتف
	%	44.3	12.5	0.0	0.0	23.2	33.3	33.3	45.6	نسبة	

جدول 40: المساكن المأهولة في محافظة الخليل حسب الطريقة المستخدمة للتخلص من النفايات المنزلية ونوع التجمع، 2007

Table 40: Occupied Housing Units in Hebron Governorate by Methods of Solid Waste Disposal and Type of Locality, 2007

Type of Locality	الطريقة المستخدمة للتخلص من النفايات المنزلية														نوع التجمع
	Methods of Solid Waste Disposal														
	المجموع Total		غير مبين Not Stated		أخرى Other		القاؤها بشكل عشوائي Thrown Randomly		القاؤها في مكب النفايات Throwing Into a Dumping Site		حرقها Burned		القاؤها في اقرب حاوية Throwing it in the Nearest Container		
نسبة %	عدد No.	نسبة %	عدد No.	نسبة %	عدد No.	نسبة %	عدد No.	نسبة %	عدد No.	نسبة %	عدد No.	نسبة %	عدد No.		
Hebron Governorate	100	87,645	0.8	705	0.6	534	1.8	1,608	1.7	1,452	9.8	8,563	85.3	74,783	محافظة الخليل
Urban	100	75,497	0.9	645	0.7	505	1.0	772	1.3	1,001	5.1	3,836	91.0	68,738	حضر
Rural	100	9,821	0.5	47	0.3	29	8.5	835	4.4	432	47.9	4,704	38.4	3,774	ريف
Camps	100	2,327	0.6	13	0.0	-	0.0	1	0.8	19	1.0	23	97.6	2,271	مخيمات

جدول 41: الأسر في محافظة الخليل حسب الحالة التعليمية لرب الأسرة ونوع المسكن ونوع التجمع، 2007

Table 41: Households in Hebron Governorate by Educational Attainment of Head of Household, Type of Housing Unit and Type of Locality, 2007

Type of Locality and Educational Attainment of Head of Household	نوع المسكن																	نوع التجمع والحالة التعليمية لرب الأسرة	
	Type of Housing Unit																		
	المجموع Total		غير مبين Not Stated		أخرى Other		براكية Marginal		خيمة Tent		غرفة مستقلة Separate Room		شقة Apartment		دار House		فيلا Villa		
	نسبة %	عدد No.	نسبة %	عدد No.	نسبة %	عدد No.	نسبة %	عدد No.	نسبة %	عدد No.	نسبة %	عدد No.	نسبة %	عدد No.	نسبة %	عدد No.	نسبة %		عدد No.
<b>Hebron Governorate</b>																			محافظة الخليل
Illiterate	100	8,649	0.0	4	0.3	27	0.6	48	1.1	91	1.4	119	38.9	3,363	57.0	4,930	0.8	67	أمي
Read & Write only	100	11,664	0.1	6	0.2	18	0.5	54	0.7	80	0.2	18	42.0	4,901	55.4	6,464	1.1	123	ملم
Elementary	100	20,393	0.0	6	0.1	17	0.2	45	0.3	54	0.1	24	46.6	9,498	51.4	10,484	1.3	265	ابتدائي
Preparatory	100	21,872	0.0	4	0.0	6	0.1	14	0.1	16	0.1	24	49.3	10,772	49.0	10,717	1.5	319	اعدادي
Secondary	100	9,914	0.1	6	0.0	3	0.1	9	0.0	4	0.1	6	48.3	4,789	49.3	4,890	2.1	207	ثانوي
Associated Diploma	100	5,236	0.1	5	0.0	2	0.0	2	0.0	2	0.0	2	44.2	2,313	53.4	2,797	2.2	113	دبلوم متوسط
Bachelor	100	7,484	0.1	4	0.0	2	0.0	1	0.0	2	0.0	2	46.3	3,463	50.1	3,752	3.4	258	بكالوريوس
Higher Diploma	100	200	0.0	-	0.0	-	0.0	-	0.0	-	0.0	-	45.5	91	48.0	96	6.5	13	دبلوم عالي
Master	100	831	0.2	2	0.0	-	0.0	-	0.0	-	0.0	-	43.9	365	48.9	406	7.0	58	ماجستير
Ph.D	100	373	0.0	-	0.0	-	0.0	-	0.0	-	0.0	-	47.7	178	40.8	152	11.5	43	دكتوراه
Not Stated	100	1,029	43.6	449	0.0	-	0.1	1	0.2	2	0.0	-	43.4	447	11.9	122	0.8	8	غير مبين
<b>Total</b>	<b>100</b>	<b>87,645</b>	<b>0.6</b>	<b>486</b>	<b>0.1</b>	<b>75</b>	<b>0.2</b>	<b>174</b>	<b>0.3</b>	<b>251</b>	<b>0.2</b>	<b>195</b>	<b>45.8</b>	<b>40,180</b>	<b>51.1</b>	<b>44,810</b>	<b>1.7</b>	<b>1,474</b>	<b>المجموع</b>
<b>Urban</b>																			<b>حضر</b>
Illiterate	100	6,907	0.1	4	0.1	10	0.2	15	0.2	11	1.4	96	41.3	2,851	56.0	3,865	0.8	55	أمي
Read & Write only	100	9,922	0.0	4	0.1	7	0.1	8	0.1	9	0.1	12	44.8	4,446	53.7	5,328	1.1	108	ملم
Elementary	100	17,929	0.0	5	0.0	7	0.0	7	0.1	13	0.1	18	48.7	8,728	49.7	8,913	1.3	238	ابتدائي
Preparatory	100	18,839	0.0	3	0.0	3	0.0	6	0.0	1	0.1	18	50.5	9,516	47.8	9,001	1.5	291	اعدادي
Secondary	100	8,701	0.0	4	0.0	2	0.1	7	0.0	1	0.0	4	49.9	4,345	47.6	4,145	2.2	193	ثانوي
Associated Diploma	100	4,439	0.1	5	0.0	2	0.0	1	0.0	1	0.0	2	44.9	1,995	52.6	2,337	2.2	96	دبلوم متوسط
Bachelor	100	6,566	0.1	4	0.0	2	0.0	-	0.0	2	0.0	1	47.0	3,088	49.2	3,229	3.7	240	بكالوريوس
Higher Diploma	100	173	0.0	-	0.0	-	0.0	-	0.0	-	0.0	-	45.7	79	47.4	82	6.9	12	دبلوم عالي
Master	100	739	0.3	2	0.0	-	0.0	-	0.0	-	0.0	-	45.3	335	47.1	348	7.3	54	ماجستير
Ph.D	100	353	0.0	-	0.0	-	0.0	-	0.0	-	0.0	-	47.0	166	41.1	145	11.9	42	دكتوراه
Not Stated	100	929	43.8	407	0.0	-	0.0	-	0.1	1	0.0	-	45.0	418	10.4	97	0.6	6	غير مبين
<b>Total</b>	<b>100</b>	<b>75,497</b>	<b>0.6</b>	<b>438</b>	<b>0.0</b>	<b>33</b>	<b>0.1</b>	<b>44</b>	<b>0.1</b>	<b>39</b>	<b>0.2</b>	<b>151</b>	<b>47.6</b>	<b>35,967</b>	<b>49.7</b>	<b>37,490</b>	<b>1.8</b>	<b>1,335</b>	<b>المجموع</b>

جدول 41 (تابع): الأسر في محافظة الخليل حسب الحالة التعليمية لرب الأسرة ونوع المسكن ونوع التجمع، 2007

Table 41 (Cont): Households in Hebron Governorate by Educational Attainment of Head of Household, Type of Housing Unit and Type of Locality, 2007

Type of Locality and Educational Attainment of Head of Household	نوع المسكن																	نوع التجمع والحالة التعليمية لرب الأسرة	
	Type of Housing Unit																		
	المجموع Total		غير مبين Not Stated		أخرى Other		براكية Marginal		خيمة Tent		غرفة مستقلة Separate Room		شقة Apartment		دار House		فيلا Villa		
	نسبة %	عدد No.	نسبة %	عدد No.	نسبة %	عدد No.	نسبة %	عدد No.	نسبة %	عدد No.	نسبة %	عدد No.	نسبة %	عدد No.	نسبة %	عدد No.	نسبة %		عدد No.
<b>Rural</b>																			<b>ريف</b>
Illiterate	100	1,565	0.0	-	1.1	17	2.1	33	5.1	80	1.3	21	25.5	399	64.2	1,005	0.6	10	أمي
Read & Write only	100	1,596	0.1	2	0.7	11	2.9	46	4.4	71	0.4	6	22.7	362	68.0	1,085	0.8	13	ملم
Elementary	100	2,172	0.0	1	0.5	10	1.7	38	1.9	41	0.3	6	28.0	609	66.6	1,446	1.0	21	ابتدائي
Preparatory	100	2,271	0.0	1	0.1	3	0.4	8	0.7	15	0.3	6	33.9	770	64.0	1,453	0.7	15	اعدادي
Secondary	100	960	0.1	1	0.1	1	0.2	2	0.3	3	0.2	2	30.2	290	67.7	650	1.1	11	ثانوي
Associated Diploma	100	426	0.0	-	0.0	-	0.2	1	0.2	1	0.0	-	28.6	122	69.2	295	1.6	7	دبلوم متوسط
Bachelor	100	673	0.0	-	0.0	-	0.1	1	0.0	-	0.1	1	34.5	232	63.2	425	2.1	14	بكالوريوس
Higher Diploma	100	20	0.0	-	0.0	-	0.0	-	0.0	-	0.0	-	30.0	6	65.0	13	5.0	1	دبلوم عالي
Master	100	59	0.0	-	0.0	-	0.0	-	0.0	-	0.0	-	22.0	13	74.6	44	3.4	2	ماجستير
Ph.D	100	11	0.0	-	0.0	-	0.0	-	0.0	-	0.0	-	63.6	7	27.3	3	9.1	1	دكتوراه
Not Stated	100	68	52.9	36	0.0	-	1.5	1	1.5	1	0.0	-	16.2	11	26.5	18	1.5	1	غير مبين
<b>Total</b>	<b>100</b>	<b>9,821</b>	<b>0.4</b>	<b>41</b>	<b>0.4</b>	<b>42</b>	<b>1.3</b>	<b>130</b>	<b>2.2</b>	<b>212</b>	<b>0.4</b>	<b>42</b>	<b>28.7</b>	<b>2,821</b>	<b>65.5</b>	<b>6,437</b>	<b>1.0</b>	<b>96</b>	<b>المجموع</b>
<b>Camps</b>																			<b>مخيمات</b>
Illiterate	100	177	0.0	-	0.0	-	0.0	-	0.0	-	1.1	2	63.8	113	33.9	60	1.1	2	أمي
Read & Write only	100	146	0.0	-	0.0	-	0.0	-	0.0	-	0.0	-	63.7	93	34.9	51	1.4	2	ملم
Elementary	100	292	0.0	-	0.0	-	0.0	-	0.0	-	0.0	-	55.1	161	42.8	125	2.1	6	ابتدائي
Preparatory	100	762	0.0	-	0.0	-	0.0	-	0.0	-	0.0	-	63.8	486	34.5	263	1.7	13	اعدادي
Secondary	100	253	0.4	1	0.0	-	0.0	-	0.0	-	0.0	-	60.9	154	37.5	95	1.2	3	ثانوي
Associated Diploma	100	371	0.0	-	0.0	-	0.0	-	0.0	-	0.0	-	52.8	196	44.5	165	2.7	10	دبلوم متوسط
Bachelor	100	245	0.0	-	0.0	-	0.0	-	0.0	-	0.0	-	58.4	143	40.0	98	1.6	4	بكالوريوس
Higher Diploma	100	7	0.0	-	0.0	-	0.0	-	0.0	-	0.0	-	85.7	6	14.3	1	0.0	-	دبلوم عالي
Master	100	33	0.0	-	0.0	-	0.0	-	0.0	-	0.0	-	51.5	17	42.4	14	6.1	2	ماجستير
Ph.D	100	9	0.0	-	0.0	-	0.0	-	0.0	-	0.0	-	55.6	5	44.4	4	0.0	-	دكتوراه
Not Stated	100	32	18.8	6	0.0	-	0.0	-	0.0	-	0.0	-	56.3	18	21.9	7	3.1	1	غير مبين
<b>Total</b>	<b>100</b>	<b>2,327</b>	<b>0.3</b>	<b>7</b>	<b>0.0</b>	<b>-</b>	<b>0.0</b>	<b>-</b>	<b>0.0</b>	<b>-</b>	<b>0.1</b>	<b>2</b>	<b>59.8</b>	<b>1,392</b>	<b>37.9</b>	<b>883</b>	<b>1.8</b>	<b>43</b>	<b>المجموع</b>

جدول 42: المساكن المأهولة في محافظة الخليل حسب نوع المسكن والطريقة المستخدمة للتخلص من النفايات المنزلية ونوع التجمع، 2007

Table 42: Occupied Housing Units in Hebron Governorate by Type of Housing Unit, Methods of Solid Waste Disposal and Type of Locality, 2007

Type of Locality and Type of Housing Unit	الطريقة المستخدمة للتخلص من النفايات المنزلية							نوع التجمع ونوع المسكن
	المجموع Total	غير مبين Not Stated	أخرى Other	القارواها بشكل عشوائي Thrown randomly	القارواها في مكب النفايات Throwing into a dumping site	حرقها Burned	القارواها في اقرب حاوية Throwing it in the nearest container	
<b>Hebron Governorate</b>								<b>محافظة الخليل</b>
Villa	1,474	5	7	12	24	87	1,339	فيلا
House	44,810	79	377	979	821	5,716	36,838	دار
Apartment	40,180	271	144	419	586	2,446	36,314	شقة
Other*	695	3	5	187	17	310	173	أخرى*
Not Stated	486	347	1	11	4	4	119	غير مبين
<b>Total</b>	<b>87,645</b>	<b>705</b>	<b>534</b>	<b>1,608</b>	<b>1,452</b>	<b>8,563</b>	<b>74,783</b>	<b>المجموع</b>
<b>Urban</b>								<b>حضر</b>
Villa	1,335	4	4	8	21	50	1,248	فيلا
House	37,490	69	360	496	553	2,654	33,358	دار
Apartment	35,967	253	138	251	415	1,049	33,861	شقة
Other*	267	2	2	17	10	80	156	أخرى*
Not Stated	438	317	1	-	2	3	115	غير مبين
<b>Total</b>	<b>75,497</b>	<b>645</b>	<b>505</b>	<b>772</b>	<b>1,001</b>	<b>3,836</b>	<b>68,738</b>	<b>المجموع</b>
<b>Rural</b>								<b>ريف</b>
Villa	96	1	3	4	3	36	49	فيلا
House	6,437	7	17	483	259	3,046	2,625	دار
Apartment	2,821	10	6	168	163	1,391	1,083	شقة
Other*	426	1	3	169	7	230	16	أخرى*
Not Stated	41	28	-	11	-	1	1	غير مبين
<b>Total</b>	<b>9,821</b>	<b>47</b>	<b>29</b>	<b>835</b>	<b>432</b>	<b>4,704</b>	<b>3,774</b>	<b>المجموع</b>
<b>Camps</b>								<b>مخيمات</b>
Villa	43	-	-	-	-	1	42	فيلا
House	883	3	-	-	9	16	855	دار
Apartment	1,392	8	-	-	8	6	1,370	شقة
Other*	2	-	-	1	-	-	1	أخرى*
Not Stated	7	2	-	-	2	-	3	غير مبين
<b>Total</b>	<b>2,327</b>	<b>13</b>	<b>-</b>	<b>1</b>	<b>19</b>	<b>23</b>	<b>2,271</b>	<b>المجموع</b>

\*Other include (Separate Room, Tent, Marginal and Other)

\*اخرى تشمل (غرفة مستقلة، خيمة، براكية، اخرى)

جدول 43: المساكن المأهولة في محافظة الخليل حسب الحالة التعليمية لرب الأسرة والطريقة المستخدمة للتخلص من النفايات المنزلية ونوع التجمع، 2007

**Table 43: Occupied Housing Units in Hebron Governorate by Educational Attainment of Head of Household, Methods of Solid Waste Disposal and Type of Locality, 2007**

Type of Locality and Educational Attainment of Head of Household	الطريقة المستخدمة للتخلص من النفايات المنزلية							نوع التجمع والحالة التعليمية لرب الأسرة
	المجموع Total	غير مبين Not Stated	أخرى Other	القاؤها بشكل عشوائي Thrown randomly	القاؤها في مكب النفايات Throwing Into a Dumping Site	حرقها Burned	القاؤها في اقرب حاوية Throwing it in the Nearest Container	
<b>Hebron Governorate</b>								<b>محافظة الخليل</b>
Illiterate	8,649	10	65	325	173	1,275	6,801	أمي
Read & Write only	11,664	14	104	297	194	1,389	9,666	ملم
Elementary	20,393	26	131	383	330	2,029	17,494	ابتدائي
Preparatory	21,872	19	126	320	391	2,072	18,944	اعدادي
Secondary	9,914	8	51	139	159	819	8,738	ثانوي
Associated Diploma	5,236	4	17	52	76	363	4,724	دبلوم متوسط
Bachelor	7,484	8	29	68	105	536	6,738	بكالوريوس
Higher Diploma	200	1	3	4	1	17	174	دبلوم عالي
Master	831	1	3	6	6	39	776	ماجستير
Ph.D	373	-	2	-	6	7	358	دكتوراة
Not Stated	1,029	614	3	14	11	17	370	غير مبين
<b>Total</b>	<b>87,645</b>	<b>705</b>	<b>534</b>	<b>1,608</b>	<b>1,452</b>	<b>8,563</b>	<b>74,783</b>	<b>المجموع</b>
<b>Urban</b>								<b>حضر</b>
Illiterate	6,907	7	60	116	99	532	6,093	أمي
Read & Write only	9,922	11	99	146	139	666	8,861	ملم
Elementary	17,929	24	127	218	254	1,016	16,290	ابتدائي
Preparatory	18,839	15	120	157	262	918	17,367	اعدادي
Secondary	8,701	6	49	69	111	373	8,093	ثانوي
Associated Diploma	4,439	4	15	26	53	120	4,221	دبلوم متوسط
Bachelor	6,566	8	26	35	67	181	6,249	بكالوريوس
Higher Diploma	173	1	2	2	1	4	163	دبلوم عالي
Master	739	1	2	3	4	15	714	ماجستير
Ph.D	353	-	2	-	3	4	344	دكتوراة
Not Stated	929	568	3	-	8	7	343	غير مبين
<b>Total</b>	<b>75,497</b>	<b>645</b>	<b>505</b>	<b>772</b>	<b>1,001</b>	<b>3,836</b>	<b>68,738</b>	<b>المجموع</b>

جدول 43 (تابع): المساكن المأهولة في محافظة الخليل حسب الحالة التعليمية لرب الأسرة والطريقة المستخدمة للتخلص من النفايات المنزلية ونوع التجمع، 2007

Table 43 (Cont.): Occupied Housing Units in Hebron Governorate by Educational Attainment of Head of Household, Methods of Solid Waste Disposal and Type of Locality, 2007

Type of Locality and Educational Attainment of Head of Household	الطريقة المستخدمة للتخلص من النفايات المنزلية							نوع التجمع والحالة التعليمية لرب الأسرة
	المجموع Total	غير مبيّن Not Stated	أخرى Other	القاؤها بشكل عشوائي Thrown randomly	القاؤها في مكب النفايات Throwing Into a Dumping Site	حرقها Burned	القاؤها في اقرب حاوية Throwing it in the Nearest Container	
<b>Rural</b>								<b>ريف</b>
Illiterate	1,565	3	5	208	73	742	534	أمي
Read & Write only	1,596	3	5	151	53	722	662	ملم
Elementary	2,172	2	4	165	73	1,007	921	ابتدائي
Preparatory	2,271	4	6	163	125	1,145	828	اعدادي
Secondary	960	2	2	70	46	443	397	ثانوي
Associated Diploma	426	-	2	26	20	241	137	دبلوم متوسط
Bachelor	673	-	3	33	36	354	247	بكالوريوس
Higher Diploma	20	-	1	2	-	13	4	دبلوم عالي
Master	59	-	1	3	2	24	29	ماجستير
Ph.D	11	-	-	-	3	3	5	دكتوراة
Not Stated	68	33	-	14	1	10	10	غير مبيّن
<b>Total</b>	<b>9,821</b>	<b>47</b>	<b>29</b>	<b>835</b>	<b>432</b>	<b>4,704</b>	<b>3,774</b>	<b>المجموع</b>
<b>Camps</b>								<b>مخيمات</b>
Illiterate	177	-	-	1	1	1	174	أمي
Read & Write only	146	-	-	-	2	1	143	ملم
Elementary	292	-	-	-	3	6	283	ابتدائي
Preparatory	762	-	-	-	4	9	749	اعدادي
Secondary	253	-	-	-	2	3	248	ثانوي
Associated Diploma	371	-	-	-	3	2	366	دبلوم متوسط
Bachelor	245	-	-	-	2	1	242	بكالوريوس
Higher Diploma	7	-	-	-	-	-	7	دبلوم عالي
Master	33	-	-	-	-	-	33	ماجستير
Ph.D	9	-	-	-	-	-	9	دكتوراة
Not Stated	32	13	-	-	2	-	17	غير مبيّن
<b>Total</b>	<b>2,327</b>	<b>13</b>	<b>-</b>	<b>1</b>	<b>19</b>	<b>23</b>	<b>2,271</b>	<b>المجموع</b>

جدول 44: الأسر في محافظة الخليل حسب الطريقة المستخدمة للتخلص من النفايات المنزلية والعلاقة بقوة العمل والجنس لرب الأسرة ونوع التجمع، 2007

Table 44: Households in Hebron Governorate by Methods of Solid Waste Disposal, Activity Status and Sex of Head of Household and Type of Locality, 2007

Type of Locality and Methods of Solid Waste Disposal	المجموع Total		العلاقة بقوة العمل والجنس لرب الأسرة						نوع التجمع والطريقة المستخدمة للتخلص من النفايات المنزلية				
			غير مبين Not Stated		غير نشيطين اقتصادياً Not Economically Active		نشطون اقتصادياً Economically Active						
					متعطّل لم يسبق له العمل Unemployed Never Worked		متعطّل سبق له العمل Unemployed Ever Worked		مشتغل Employed				
	إناث Female	ذكور Male	إناث Female	ذكور Male	إناث Female	ذكور Male	إناث Female	ذكور Male	إناث Female	ذكور Male	إناث Female	ذكور Male	
<b>Hebron Governorate</b>													محافظة الخليل
Throwing it in the Nearest Container	6,006	68,777	28	410	5,362	9,969	19	1,564	20	3,498	577	53,336	القاؤها في اقرب حاوية
Burned	832	7,731	3	20	767	1,291	3	336	3	548	56	5,536	حرقها
Throwing Into a Dumping Site	122	1,330	1	8	111	184	1	33	1	70	8	1,035	القاؤها في مكب النفايات
Thrown Randomly	148	1,460	1	28	139	286	-	107	-	109	8	930	القاؤها بشكل عشوائي
Others	40	494	1	-	37	85	1	13	-	45	1	351	أخرى
Not Stated	60	645	49	563	11	21	-	3	-	2	-	56	غير مبين
<b>Total</b>	<b>7,208</b>	<b>80,437</b>	<b>83</b>	<b>1,029</b>	<b>6,427</b>	<b>11,836</b>	<b>24</b>	<b>2,056</b>	<b>24</b>	<b>4,272</b>	<b>650</b>	<b>61,244</b>	المجموع
<b>Urban</b>													حضر
Throwing it in the Nearest Container	5,539	63,199	25	385	4,945	9,084	17	1,382	20	3,118	532	49,230	القاؤها في اقرب حاوية
Burned	349	3,487	3	4	321	512	-	100	1	294	24	2,577	حرقها
Throwing Into a Dumping Site	70	931	1	6	61	128	1	24	1	39	6	734	القاؤها في مكب النفايات
Thrown Randomly	74	698	1	2	68	118	-	29	-	60	5	489	القاؤها بشكل عشوائي
Others	38	467	-	-	36	78	1	11	-	43	1	335	أخرى
Not Stated	55	590	45	522	10	14	-	2	-	2	-	50	غير مبين
<b>Total</b>	<b>6,125</b>	<b>69,372</b>	<b>75</b>	<b>919</b>	<b>5,441</b>	<b>9,934</b>	<b>19</b>	<b>1,548</b>	<b>22</b>	<b>3,556</b>	<b>568</b>	<b>53,415</b>	المجموع
<b>Rural</b>													ريف
Throwing it in the Nearest Container	254	3,520	2	18	240	544	-	125	-	267	12	2,566	القاؤها في اقرب حاوية
Burned	483	4,221	-	16	446	777	3	236	2	248	32	2,944	حرقها
Throwing Into a Dumping Site	49	383	-	-	48	55	-	9	-	29	1	290	القاؤها في مكب النفايات
Thrown Randomly	74	761	-	26	71	167	-	78	-	49	3	441	القاؤها بشكل عشوائي
Others	2	27	1	-	1	7	-	2	-	2	-	16	أخرى
Not Stated	4	43	3	29	1	7	-	1	-	-	-	6	غير مبين
<b>Total</b>	<b>866</b>	<b>8,955</b>	<b>6</b>	<b>89</b>	<b>807</b>	<b>1,557</b>	<b>3</b>	<b>451</b>	<b>2</b>	<b>595</b>	<b>48</b>	<b>6,263</b>	المجموع
<b>Camps</b>													مخيمات
Throwing it in the Nearest Container	213	2,058	1	7	177	341	2	57	-	113	33	1,540	القاؤها في اقرب حاوية
Burned	-	23	-	-	-	2	-	-	-	6	-	15	حرقها
Throwing Into a Dumping Site	3	16	-	2	2	1	-	-	-	2	1	11	القاؤها في مكب النفايات
Thrown Randomly	-	1	-	-	-	1	-	-	-	-	-	-	القاؤها بشكل عشوائي
Others	-	-	-	-	-	-	-	-	-	-	-	-	أخرى
Not Stated	1	12	1	12	-	-	-	-	-	-	-	-	غير مبين
<b>Total</b>	<b>217</b>	<b>2,110</b>	<b>2</b>	<b>21</b>	<b>179</b>	<b>345</b>	<b>2</b>	<b>57</b>	<b>-</b>	<b>121</b>	<b>34</b>	<b>1,566</b>	المجموع



جدول 45: الاسر في محافظة الخليل حسب عدد وسائل تكنولوجيا المعلومات المتوفرة ونوع المسكن ونوع التجمع، 2007

Table 45: Households in Hebron Governorate by Availability of ICT Tools, Type of Housing Unit and Type of Locality, 2007

Type of Locality and Availability of ICT Tools	Type of Housing Unit						نوع التجمع وعدد وسائل تكنولوجيا المعلومات المتوفرة
	المجموع Total	غير مبين Not Stated	أخرى* Other*	شقة Apartment	دار House	فيلا Villa	
<b>Hebron Governorate</b>							<b>محافظة الخليل</b>
Palestinian Internet							خط انترنت فلسطيني
0	76,686	24	686	34,806	40,172	998	0
1+	9,762	1	6	4,841	4,446	468	+1
Not Stated	1,197	461	3	533	192	8	غير مبين
<b>Total</b>	<b>87,645</b>	<b>486</b>	<b>695</b>	<b>40,180</b>	<b>44,810</b>	<b>1,474</b>	<b>المجموع</b>
Israeli Internet							خط انترنت اسرائيلي
0	85,767	24	688	39,348	44,271	1,436	0
1+	671	-	4	298	339	30	+1
Not Stated	1,207	462	3	534	200	8	غير مبين
<b>Total</b>	<b>87,645</b>	<b>486</b>	<b>695</b>	<b>40,180</b>	<b>44,810</b>	<b>1,474</b>	<b>المجموع</b>
Palestinian CellPhone							خطوط نقال فلسطينية
0	26,688	8	621	9,890	15,967	202	0
1	30,231	9	49	14,447	15,294	432	1
2	21,476	2	20	11,724	9,270	460	2
3+	7,924	2	3	3,540	4,009	370	+3
Not Stated	1,326	465	2	579	270	10	غير مبين
<b>Total</b>	<b>87,645</b>	<b>486</b>	<b>695</b>	<b>40,180</b>	<b>44,810</b>	<b>1,474</b>	<b>المجموع</b>
Israeli CellPhone							خطوط نقال اسرائيلية
0	58,793	18	360	29,730	27,695	990	0
1	21,152	4	279	7,778	12,764	327	1
2	5,271	1	46	1,767	3,339	118	2
3+	1,073	1	8	301	735	28	+3
Not Stated	1,356	462	2	604	277	11	غير مبين
<b>Total</b>	<b>87,645</b>	<b>486</b>	<b>695</b>	<b>40,180</b>	<b>44,810</b>	<b>1,474</b>	<b>المجموع</b>
Computer							حاسوب
0	52,649	17	671	23,750	27,702	509	0
1	32,324	9	19	15,317	16,146	833	1
2	1,438	1	3	588	747	99	2
3+	155	-	-	52	78	25	+3
Not Stated	1,079	459	2	473	137	8	غير مبين
<b>Total</b>	<b>87,645</b>	<b>486</b>	<b>695</b>	<b>40,180</b>	<b>44,810</b>	<b>1,474</b>	<b>المجموع</b>
Total Person Using Internet							عدد الافراد مستخدمي الانترنت
0	62,483	19	668	28,588	32,495	713	0
1	10,009	1	16	4,738	5,040	214	1
2	7,235	1	4	3,636	3,386	208	2
3+	6,546	2	4	2,610	3,607	323	+3
Not Stated	1,372	463	3	608	282	16	غير مبين
<b>Total</b>	<b>87,645</b>	<b>486</b>	<b>695</b>	<b>40,180</b>	<b>44,810</b>	<b>1,474</b>	<b>المجموع</b>

جدول 45 (تابع): الاسر في محافظة الخليل حسب عدد وسائل تكنولوجيا المعلومات المتوفرة ونوع المسكن ونوع التجمع، 2007

Table 45 (Cont.): Households in Hebron Governorate by Availability of ICT Tools, Type of Housing Unit and Type of Locality, 2007

Type of Locality and Availability of ICT Tools	Type of Housing Unit					نوع المسكن	نوع التجمع وعدد وسائل تكنولوجيا المعلومات المتوفرة
	المجموع Total	غير مبيّن Not Stated	أخرى* Other*	شقة Apartment	دار House	فيلا Villa	
<b>Urban</b>							<b>حضر</b>
Palestinian Internet							خط انترنت فلسطيني
0	65,594	22	262	31,037	33,382	891	0
1+	8,828	1	3	4,435	3,950	439	+1
Not Stated	1,075	415	2	495	158	5	غير مبيّن
<b>Total</b>	<b>75,497</b>	<b>438</b>	<b>267</b>	<b>35,967</b>	<b>37,490</b>	<b>1,335</b>	<b>المجموع</b>
Israeli Internet							خط انترنت اسرائيلي
0	73,835	22	263	35,199	37,048	1,303	0
1+	578	-	2	272	277	27	+1
Not Stated	1,084	416	2	496	165	5	غير مبيّن
<b>Total</b>	<b>75,497</b>	<b>438</b>	<b>267</b>	<b>35,967</b>	<b>37,490</b>	<b>1,335</b>	<b>المجموع</b>
Palestinian CellPhone							خطوط نقال فلسطينية
0	21,120	7	216	8,356	12,368	173	0
1	26,469	8	35	12,948	13,091	387	1
2	19,492	2	11	10,838	8,220	421	2
3+	7,222	2	3	3,287	3,584	346	+3
Not Stated	1,194	419	2	538	227	8	غير مبيّن
<b>Total</b>	<b>75,497</b>	<b>438</b>	<b>267</b>	<b>35,967</b>	<b>37,490</b>	<b>1,335</b>	<b>المجموع</b>
Israeli CellPhone							خطوط نقال اسرائيلية
0	51,733	17	188	26,861	23,764	903	0
1	17,360	3	57	6,761	10,244	295	1
2	4,340	1	16	1,534	2,682	107	2
3+	839	1	4	246	566	22	+3
Not Stated	1,225	416	2	565	234	8	غير مبيّن
<b>Total</b>	<b>75,497</b>	<b>438</b>	<b>267</b>	<b>35,967</b>	<b>37,490</b>	<b>1,335</b>	<b>المجموع</b>
Computer							حاسوب
0	44,312	15	250	20,962	22,642	443	0
1	28,804	9	13	13,974	14,037	771	1
2	1,283	1	2	543	642	95	2
3+	125	-	-	48	57	20	+3
Not Stated	973	413	2	440	112	6	غير مبيّن
<b>Total</b>	<b>75,497</b>	<b>438</b>	<b>267</b>	<b>35,967</b>	<b>37,490</b>	<b>1,335</b>	<b>المجموع</b>
Total Person Using Internet							عدد الافراد مستخدمي الانترنت
0	53,008	17	247	25,410	26,707	627	0
1	8,873	1	12	4,287	4,378	195	1
2	6,498	1	3	3,315	2,989	190	2
3+	5,876	2	3	2,387	3,175	309	+3
Not Stated	1,242	417	2	568	241	14	غير مبيّن
<b>Total</b>	<b>75,497</b>	<b>438</b>	<b>267</b>	<b>35,967</b>	<b>37,490</b>	<b>1,335</b>	<b>المجموع</b>

جدول 45 (تابع): الاسر في محافظة الخليل حسب عدد وسائل تكنولوجيا المعلومات المتوفرة ونوع المسكن ونوع التجمع، 2007

Table 45 (Cont.): Households in Hebron Governorate by Availability of ICT Tools, Type of Housing Unit and Type of Locality, 2007

Type of Locality and Availability of ICT Tools	Type of Housing Unit					نوع المسكن	نوع التجمع وعدد وسائل تكنولوجيا المعلومات المتوفرة
	المجموع Total	غير مبين Not Stated	أخرى* Other*	شقة Apartment	دار House	فيلا Villa	
<b>Rural</b>							ريف
Palestinian Internet							خط انترنت فلسطيني
0	9,212	2	422	2,627	6,087	74	0
1+	515	-	3	168	324	20	+1
Not Stated	94	39	1	26	26	2	غير مبين
<b>Total</b>	<b>9,821</b>	<b>41</b>	<b>426</b>	<b>2,821</b>	<b>6,437</b>	<b>96</b>	<b>المجموع</b>
Israeli Internet							خط انترنت اسرائيلي
0	9,645	2	423	2,773	6,356	91	0
1+	81	-	2	22	54	3	+1
Not Stated	95	39	1	26	27	2	غير مبين
<b>Total</b>	<b>9,821</b>	<b>41</b>	<b>426</b>	<b>2,821</b>	<b>6,437</b>	<b>96</b>	<b>المجموع</b>
Palestinian CellPhone							خطوط نقال فلسطينية
0	5,081	1	403	1,224	3,431	22	0
1	2,853	1	14	945	1,856	37	1
2	1,317	-	9	475	810	23	2
3+	466	-	-	148	305	13	+3
Not Stated	104	39	-	29	35	1	غير مبين
<b>Total</b>	<b>9,821</b>	<b>41</b>	<b>426</b>	<b>2,821</b>	<b>6,437</b>	<b>96</b>	<b>المجموع</b>
Israeli CellPhone							خطوط نقال اسرائيلية
0	5,102	1	170	1,689	3,193	49	0
1	3,507	1	222	849	2,406	29	1
2	882	-	30	203	639	10	2
3+	227	-	4	53	164	6	+3
Not Stated	103	39	-	27	35	2	غير مبين
<b>Total</b>	<b>9,821</b>	<b>41</b>	<b>426</b>	<b>2,821</b>	<b>6,437</b>	<b>96</b>	<b>المجموع</b>
Computer							حاسوب
0	7,129	2	419	2,028	4,636	44	0
1	2,465	-	6	743	1,674	42	1
2	117	-	1	25	87	4	2
3+	28	-	-	4	19	5	+3
Not Stated	82	39	-	21	21	1	غير مبين
<b>Total</b>	<b>9,821</b>	<b>41</b>	<b>426</b>	<b>2,821</b>	<b>6,437</b>	<b>96</b>	<b>المجموع</b>
Total Person Using Internet							عدد الافراد مستخدمي الانترنت
0	8,024	2	419	2,280	5,260	63	0
1	818	-	4	273	530	11	1
2	494	-	1	163	315	15	2
3+	385	-	1	79	299	6	+3
Not Stated	100	39	1	26	33	1	غير مبين
<b>Total</b>	<b>9,821</b>	<b>41</b>	<b>426</b>	<b>2,821</b>	<b>6,437</b>	<b>96</b>	<b>المجموع</b>

جدول 45 (تابع): الاسر في محافظة الخليل حسب عدد وسائل تكنولوجيا المعلومات المتوفرة ونوع المسكن ونوع التجمع، 2007

Table 45 (Cont.): Households in Hebron Governorate by Availability of ICT Tools, Type of Housing Unit and Type of Locality, 2007

Type of Locality and Availability of ICT Tools	Type of Housing Unit					نوع المسكن	نوع التجمع وعدد وسائل تكنولوجيا المعلومات المتوفرة
	المجموع Total	غير مبيّن Not Stated	أخرى* Other*	شقة Apartment	دار House	فيلا Villa	
<b>Camps</b>							مخيمات
Palestinian Internet							خط انترنت فلسطيني
0	1,880	-	2	1,142	703	33	0
1+	419	-	-	238	172	9	+1
Not Stated	28	7	-	12	8	1	غير مبيّن
<b>Total</b>	<b>2,327</b>	<b>7</b>	<b>2</b>	<b>1,392</b>	<b>883</b>	<b>43</b>	<b>المجموع</b>
Israeli Internet							خط انترنت اسرائيلي
0	2,287	-	2	1,376	867	42	0
1+	12	-	-	4	8	-	+1
Not Stated	28	7	-	12	8	1	غير مبيّن
<b>Total</b>	<b>2,327</b>	<b>7</b>	<b>2</b>	<b>1,392</b>	<b>883</b>	<b>43</b>	<b>المجموع</b>
Palestinian CellPhone							خطوط نقال فلسطينية
0	487	-	2	310	168	7	0
1	909	-	-	554	347	8	1
2	667	-	-	411	240	16	2
3+	236	-	-	105	120	11	+3
Not Stated	28	7	-	12	8	1	غير مبيّن
<b>Total</b>	<b>2,327</b>	<b>7</b>	<b>2</b>	<b>1,392</b>	<b>883</b>	<b>43</b>	<b>المجموع</b>
Israeli CellPhone							خطوط نقال اسرائيلية
0	1,958	-	2	1,180	738	38	0
1	285	-	-	168	114	3	1
2	49	-	-	30	18	1	2
3+	7	-	-	2	5	-	+3
Not Stated	28	7	-	12	8	1	غير مبيّن
<b>Total</b>	<b>2,327</b>	<b>7</b>	<b>2</b>	<b>1,392</b>	<b>883</b>	<b>43</b>	<b>المجموع</b>
Computer							حاسوب
0	1,208	-	2	760	424	22	0
1	1,055	-	-	600	435	20	1
2	38	-	-	20	18	-	2
3+	2	-	-	-	2	-	+3
Not Stated	24	7	-	12	4	1	غير مبيّن
<b>Total</b>	<b>2,327</b>	<b>7</b>	<b>2</b>	<b>1,392</b>	<b>883</b>	<b>43</b>	<b>المجموع</b>
Total Person Using Internet							عدد الافراد مستخدمي الانترنت
0	1,451	-	2	898	528	23	0
1	318	-	-	178	132	8	1
2	243	-	-	158	82	3	2
3+	285	-	-	144	133	8	+3
Not Stated	30	7	-	14	8	1	غير مبيّن
<b>Total</b>	<b>2,327</b>	<b>7</b>	<b>2</b>	<b>1,392</b>	<b>883</b>	<b>43</b>	<b>المجموع</b>

\*Other include (Separate Room, Tent, Marginal and Other)

\*اخرى تشمل (غرفة مستقلة، خيمة، براكية، اخرى)

جدول 46: الاسر في محافظة الخليل حسب عدد وسائل تكنولوجيا المعلومات المتوفرة وكثافة السكن ونوع التجمع، 2007

Table 46: Households in Hebron Governorate by Availability of ICT Tools, Housing Density and Type of Locality, 2007

Type of Locality and Availability of ICT Tools	Housing Density				كثافة السكن	نوع التجمع وعدد وسائل تكنولوجيا المعلومات المتوفرة
	المجموع Total	+3	2.99 - 2.00	1.99 - 1.00	اقل من 1 Less Than 1	
<b>Hebron Governorate</b>						<b>محافظة الخليل</b>
Palestinian Internet						خط انترنت فلسطيني
0	76,459	14,043	23,638	30,287	8,491	0
1+	9,715	835	2,783	4,934	1,163	+1
Not Stated	212	30	66	79	37	غير مبين
<b>Total</b>	<b>86,386</b>	<b>14,908</b>	<b>26,487</b>	<b>35,300</b>	<b>9,691</b>	<b>المجموع</b>
Israeli Internet						خط انترنت اسرائيلي
0	85,501	14,765	26,222	34,933	9,581	0
1+	664	112	193	288	71	+1
Not Stated	221	31	72	79	39	غير مبين
<b>Total</b>	<b>86,386</b>	<b>14,908</b>	<b>26,487</b>	<b>35,300</b>	<b>9,691</b>	<b>المجموع</b>
Palestinian CellPhone						خطوط نقال فلسطينية
0	26,617	6,343	7,888	9,145	3,241	0
1	30,135	5,310	9,606	12,118	3,101	1
2	21,411	2,281	6,142	10,206	2,782	2
3+	7,895	933	2,747	3,703	512	+3
Not Stated	328	41	104	128	55	غير مبين
<b>Total</b>	<b>86,386</b>	<b>14,908</b>	<b>26,487</b>	<b>35,300</b>	<b>9,691</b>	<b>المجموع</b>
Israeli CellPhone						خطوط نقال اسرائيلية
0	58,613	9,050	17,049	24,902	7,612	0
1	21,085	4,501	7,112	7,895	1,577	1
2	5,255	1,041	1,828	1,982	404	2
3+	1,071	274	387	377	33	+3
Not Stated	362	42	111	144	65	غير مبين
<b>Total</b>	<b>86,386</b>	<b>14,908</b>	<b>26,487</b>	<b>35,300</b>	<b>9,691</b>	<b>المجموع</b>
Computer						حاسوب
0	52,485	10,437	15,250	20,088	6,710	0
1	32,198	4,294	10,767	14,371	2,766	1
2	1,433	144	399	723	167	2
3+	154	13	43	74	24	+3
Not Stated	116	20	28	44	24	غير مبين
<b>Total</b>	<b>86,386</b>	<b>14,908</b>	<b>26,487</b>	<b>35,300</b>	<b>9,691</b>	<b>المجموع</b>
Total Person Using Internet						عدد الافراد مستخدمي الانترنت
0	62,291	11,966	19,061	24,230	7,034	0
1	9,983	1,294	2,926	4,446	1,317	1
2	7,211	736	1,955	3,483	1,037	2
3+	6,518	864	2,403	2,997	254	+3
Not Stated	383	48	142	144	49	غير مبين
<b>Total</b>	<b>86,386</b>	<b>14,908</b>	<b>26,487</b>	<b>35,300</b>	<b>9,691</b>	<b>المجموع</b>

جدول 46 (تابع): الاسر في محافظة الخليل حسب عدد وسائل تكنولوجيا المعلومات المتوفرة وكثافة السكن ونوع التجمع، 2007

Table 46 (Cont.): Households in Hebron Governorate by Availability of ICT Tools, Housing Density and Type of Locality, 2007

Type of Locality and Availability of ICT Tools	Housing Density				كثافة السكن	نوع التجمع وعدد وسائل تكنولوجيا المعلومات المتوفرة
	المجموع Total	+3	2.99 - 2.00	1.99 - 1.00	اقل من 1 Less Than 1	
<b>Urban</b>						<b>حضر</b>
Palestinian Internet						خط انترنت فلسطيني
0	65,401	11,275	20,171	26,487	7,468	0
1+	8,783	707	2,474	4,514	1,088	+1
Not Stated	180	20	56	69	35	غير مبين
<b>Total</b>	<b>74,364</b>	<b>12,002</b>	<b>22,701</b>	<b>31,070</b>	<b>8,591</b>	<b>المجموع</b>
Israeli Internet						خط انترنت اسرائيلي
0	73,604	11,892	22,480	30,742	8,490	0
1+	572	89	159	260	64	+1
Not Stated	188	21	62	68	37	غير مبين
<b>Total</b>	<b>74,364</b>	<b>12,002</b>	<b>22,701</b>	<b>31,070</b>	<b>8,591</b>	<b>المجموع</b>
Palestinian CellPhone						خطوط نقال فلسطينية
0	21,064	4,673	6,258	7,424	2,709	0
1	26,383	4,476	8,364	10,774	2,769	1
2	19,433	1,995	5,516	9,344	2,578	2
3+	7,197	827	2,473	3,414	483	+3
Not Stated	287	31	90	114	52	غير مبين
<b>Total</b>	<b>74,364</b>	<b>12,002</b>	<b>22,701</b>	<b>31,070</b>	<b>8,591</b>	<b>المجموع</b>
Israeli CellPhone						خطوط نقال اسرائيلية
0	51,572	7,587	14,943	22,211	6,831	0
1	17,306	3,410	5,833	6,740	1,323	1
2	4,326	791	1,511	1,675	349	2
3+	838	182	316	314	26	+3
Not Stated	322	32	98	130	62	غير مبين
<b>Total</b>	<b>74,364</b>	<b>12,002</b>	<b>22,701</b>	<b>31,070</b>	<b>8,591</b>	<b>المجموع</b>
Computer						حاسوب
0	44,172	8,232	12,795	17,289	5,856	0
1	28,693	3,631	9,507	13,020	2,535	1
2	1,278	114	347	659	158	2
3+	124	10	30	64	20	+3
Not Stated	97	15	22	38	22	غير مبين
<b>Total</b>	<b>74,364</b>	<b>12,002</b>	<b>22,701</b>	<b>31,070</b>	<b>8,591</b>	<b>المجموع</b>
Total Person Using Internet						عدد الافراد مستخدمي الانترنت
0	52,841	9,501	16,152	21,034	6,154	0
1	8,852	1,098	2,598	3,971	1,185	1
2	6,479	625	1,703	3,186	965	2
3+	5,850	739	2,123	2,748	240	+3
Not Stated	342	39	125	131	47	غير مبين
<b>Total</b>	<b>74,364</b>	<b>12,002</b>	<b>22,701</b>	<b>31,070</b>	<b>8,591</b>	<b>المجموع</b>

جدول 46 (تابع): الاسر في محافظة الخليل حسب عدد وسائل تكنولوجيا المعلومات المتوفرة وكثافة السكن ونوع التجمع، 2007

Table 46 (Cont.): Households in Hebron Governorate by Availability of ICT Tools, Housing Density and Type of Locality, 2007

Type of Locality and Availability of ICT Tools	Housing Density				كثافة السكن	نوع التجمع وعدد وسائل تكنولوجيا المعلومات المتوفرة
	المجموع Total	+3	2.99 - 2.00	1.99 - 1.00	اقل من 1 Less Than 1	
<b>Rural</b>						<b>ريف</b>
Palestinian Internet						خط انترنت فلسطيني
0	9,184	2,499	2,846	3,030	809	0
1+	515	80	173	215	47	+1
Not Stated	27	9	8	9	1	غير مبين
<b>Total</b>	<b>9,726</b>	<b>2,588</b>	<b>3,027</b>	<b>3,254</b>	<b>857</b>	<b>المجموع</b>
Israeli Internet						خط انترنت اسرائيلي
0	9,618	2,557	2,993	3,219	849	0
1+	80	22	26	25	7	+1
Not Stated	28	9	8	10	1	غير مبين
<b>Total</b>	<b>9,726</b>	<b>2,588</b>	<b>3,027</b>	<b>3,254</b>	<b>857</b>	<b>المجموع</b>
Palestinian CellPhone						خطوط نقال فلسطينية
0	5,066	1,593	1,509	1,522	442	0
1	2,846	685	921	988	252	1
2	1,315	219	402	550	144	2
3+	463	82	183	181	17	+3
Not Stated	36	9	12	13	2	غير مبين
<b>Total</b>	<b>9,726</b>	<b>2,588</b>	<b>3,027</b>	<b>3,254</b>	<b>857</b>	<b>المجموع</b>
Israeli CellPhone						خطوط نقال اسرائيلية
0	5,089	1,202	1,470	1,859	558	0
1	3,495	1,041	1,177	1,039	238	1
2	881	245	299	285	52	2
3+	226	91	70	58	7	+3
Not Stated	35	9	11	13	2	غير مبين
<b>Total</b>	<b>9,726</b>	<b>2,588</b>	<b>3,027</b>	<b>3,254</b>	<b>857</b>	<b>المجموع</b>
Computer						حاسوب
0	7,110	2,029	2,100	2,305	676	0
1	2,454	527	870	886	171	1
2	117	24	40	48	5	2
3+	28	3	12	9	4	+3
Not Stated	17	5	5	6	1	غير مبين
<b>Total</b>	<b>9,726</b>	<b>2,588</b>	<b>3,027</b>	<b>3,254</b>	<b>857</b>	<b>المجموع</b>
Total Person Using Internet						عدد الافراد مستخدمي الانترنت
0	8,003	2,251	2,432	2,615	705	0
1	814	157	245	319	93	1
2	491	90	176	176	49	2
3+	384	81	159	135	9	+3
Not Stated	34	9	15	9	1	غير مبين
<b>Total</b>	<b>9,726</b>	<b>2,588</b>	<b>3,027</b>	<b>3,254</b>	<b>857</b>	<b>المجموع</b>

جدول 46 (تابع): الاسر في محافظة الخليل حسب عدد وسائل تكنولوجيا المعلومات المتوفرة وكثافة السكن ونوع التجمع، 2007

Table 46 (Cont.): Households in Hebron Governorate by Availability of ICT Tools, Housing Density and Type of Locality, 2007

Type of Locality and Availability of ICT Tools	Housing Density				كثافة السكن	نوع التجمع وعدد وسائل تكنولوجيا المعلومات المتوفرة
	المجموع Total	+3	2.99 - 2.00	1.99 - 1.00	اقل من 1 Less Than 1	
<b>Camps</b>						مخيمات
Palestinian Internet						خط انترنت فلسطيني
0	1,874	269	621	770	214	0
1+	417	48	136	205	28	+1
Not Stated	5	1	2	1	1	غير مبين
<b>Total</b>	<b>2,296</b>	<b>318</b>	<b>759</b>	<b>976</b>	<b>243</b>	<b>المجموع</b>
Israeli Internet						خط انترنت اسرائيلي
0	2,279	316	749	972	242	0
1+	12	1	8	3	-	+1
Not Stated	5	1	2	1	1	غير مبين
<b>Total</b>	<b>2,296</b>	<b>318</b>	<b>759</b>	<b>976</b>	<b>243</b>	<b>المجموع</b>
Palestinian CellPhone						خطوط نقال فلسطينية
0	487	77	121	199	90	0
1	906	149	321	356	80	1
2	663	67	224	312	60	2
3+	235	24	91	108	12	+3
Not Stated	5	1	2	1	1	غير مبين
<b>Total</b>	<b>2,296</b>	<b>318</b>	<b>759</b>	<b>976</b>	<b>243</b>	<b>المجموع</b>
Israeli CellPhone						خطوط نقال اسرائيلية
0	1,952	261	636	832	223	0
1	284	50	102	116	16	1
2	48	5	18	22	3	2
3+	7	1	1	5	-	+3
Not Stated	5	1	2	1	1	غير مبين
<b>Total</b>	<b>2,296</b>	<b>318</b>	<b>759</b>	<b>976</b>	<b>243</b>	<b>المجموع</b>
Computer						حاسوب
0	1,203	176	355	494	178	0
1	1,051	136	390	465	60	1
2	38	6	12	16	4	2
3+	2	-	1	1	-	+3
Not Stated	2	-	1	-	1	غير مبين
<b>Total</b>	<b>2,296</b>	<b>318</b>	<b>759</b>	<b>976</b>	<b>243</b>	<b>المجموع</b>
Total Person Using Internet						عدد الافراد مستخدمي الانترنت
0	1,447	214	477	581	175	0
1	317	39	83	156	39	1
2	241	21	76	121	23	2
3+	284	44	121	114	5	+3
Not Stated	7	-	2	4	1	غير مبين
<b>Total</b>	<b>2,296</b>	<b>318</b>	<b>759</b>	<b>976</b>	<b>243</b>	<b>المجموع</b>






**Palestinian National Authority  
Palestinian Central Bureau of Statistics  
Population, Housing and Establishment Census 2007**



**Final Results  
Housing Report  
Hebron Governorate**

**August, 2009**

PAGE NUMBERS OF ENGLISH TEXT ARE PRINTED IN SQUARE BRACKETS.  
TABLES ARE PRINTED IN THE ARABIC ORDER (FROM RIGHT TO LEFT).



This document is prepared in accordance with the standard procedures stated in the Code of Practice for Palestine Official Statistics 2006

©August, 2009.  
All rights reserved.

**Suggested Citation:**

**Palestinian Central Bureau of Statistics, 2009.** *Population, Housing and Establishment Census 2007, Final Results- Housing Report – Hebron Governorate.* Ramallah - Palestine.

All correspondence should be directed to:  
**Palestinian Central Bureau of Statistics**  
**P.O.Box 1647 Ramallah, Palestine.**

Tel: (972/970) 2 242 6340  
Fax: (972/970) 2 242 6343  
E-Mail: diwan@pcbs.gov.ps  
web-site: <http://www.pcbs.gov.ps>

## **Acknowledgment**

**The Population, Housing and Establishment Census (PHC-2007) is the second census conducted by the Palestinian Central Bureau of Statistics (PCBS) since the Palestinian National Authority (PNA) was established in 1994. The PHC-2007 was conducted in a very critical and complicated political, administrative, financial and organizational environment. It could not have been accomplished without the generous support of a number of friendly countries, international and national institutions and personalities.**

**The implementation of the PHC-2007 was co-financed by the PNA, United Nations Population Fund (UNFPA), the Core Funding Group (CFG) of PCBS (Norway, Netherlands, and Switzerland), OPEC Fund for International Development (OFID), Australia, and the United Nations Children's Fund (UNICEF), and the European Union (EU).**

**PCBS would not have been able to implement the PHC-2007 as a national project in such complicated circumstances without the important contribution made by the PHC-2007 National Higher Committee, the committees in the governorates, publicity campaign committees, and many other official and popular supporting committees and bodies.**

**We would also like to highlight the outstanding efforts made by the Census National Director, Executive Director, and all census national team members to plan, manage, implement, supervise, monitor, and coordinate census activities: senior assistants of the national and executive director, census directors in the governorates and their assistants, coordinators of the publicity campaign and their assistants, field supervisors, field observers, enumerators, administrators and other team members.**

**Printing of this document has been produced with financial assistance of the European Union. The contents of this document are the sole responsibility of the PCBS.**

**PCBS extends its deep thanks to all of these personalities and institutions for the tremendous efforts they exerted to bring the second Palestinian census to light.**



## **Team Work**

- **Report Preparation**  
Ruba Qubbaj
- **Maps Design**  
Amal Jabr
- **Graphic Design**  
Ahmad Sawalmeh
- **Dissemination Standard**  
Hanan Janajreh
- **Preliminary Review**  
Mahmoud Abd-Alrhman
- **Final Review and Overall Supervision**  
Mahmoud Jaradat  
Ola Awad Acting President



## **Preface**

The PHC-2007 is an important pillar of the national development process and a primary prerequisite for socioeconomic planning. Furthermore, it helps reinforcing the Palestinian sovereignty on the ground. Countries around the world usually conduct censuses every decade according to the degree of population stability, the amount of potential change in demographic characteristics and availability of financial resources.

Realizing the importance of filling the gap in society's statistical needs on the current situation in the Palestinian Territory, PCBS conducted the first national Population, Housing and Establishment Census in 1997. PHC-2007 was conducted for legal, development and statistical obligations. Success was strongly attributed to huge efforts exerted by the national census team and continuous support of the Palestinian leadership.

The main objective of the PHC-2007 is to update statistical data on the Palestinian population, housing units, economic establishments and agricultural holdings, and to provide small area statistics to planners and decision makers. PHC-2007 will contribute to realizing a balanced and comprehensive development in all sectors.

PHC-2007 was designed and implemented in accordance with United Nations principles and recommendations of the Population and Housing Census taking into consideration the local Palestinian needs. Special attention was given to affording complete and adequate data on the size, structure, distribution and characteristics of the demographic, economic and social components of the Palestinian population; the characteristics of housing units, The number and characteristics of the economic establishments and making an inventory of agricultural holdings. Consequently, obtained statistical data will foster and support the role and efficiency of planning both on the national and local government levels.

As part of PCBS's efforts to provide users with the census results as soon as possible, the national census team made every possible effort to fulfill it. We were able to publish the preliminary results of the census five weeks after the end of the census field work activities. This is considered record time compared to other countries. In addition, the final results of the housing and housing conditions for the West Bank were also disseminated.

We are pleased to present this report as part of the detailed reports about the characteristics of housing and housing conditions at the Governorate level. This report contains the housing census final results in Hebron Governorate.

We hope that it will be a reference for all planners, decision makers and policy makers in the public and private sectors and for civil society institutions.

**August, 2009**

**Mahmoud Jaradat  
Census Executive Director**





## Important Notes

1. For more information about the methodology and data quality, please refer to the report titled "Census Final Results- population Report- West Bank " , which is available at: <http://www.pcbs.gov.ps/Census2007/DesktopDefault.aspx?tabID=4181&lang=ar-JO>
2. Population and Housing data are based on the actually enumerated population and the occupied housing units with private households and doesn't include the collectives households and the enumerated population in it.
3. In some tables the total of percentages might not add up to 100% due to rounding.
4. A set of special symbols were used in the tables of this report. The representation of these symbols are:
  - (-) Nil (not found).
  - (0) less than 0.05%.



## Table of Contents

Subject	Page
Acknowledgment	
Preface	
Important Notes	
Table of Contents	
List of Tables	
List of Figures	
Chapter One:	<b>Concepts and Definitions</b> [19]
	2.1 Geographical, Administrative and Statistical Divisions [19]
	2.2 General Definitions [19]
	2.3 The Basic Definitions for the Population Characteristics [20]
	2.4 The Basic Definitions for the Housing Units Characteristics [23]
Chapter Two:	<b>Main Results</b> [27]
	3.1 Number of Rooms in Housing Unit [27]
	3.2 Occupied Housing Units by their Type [27]
	3.3 Occupied Housing Units by Tenure of Housing Unit [27]
	3.4 Housing Density [28]
	3.5 Occupied Housing Units by Main Source of Water [28]
	3.6 Occupied Housing Units by Connection to the Electricity Network [28]
	3.7 Occupied Housing Units by Connection to the Sewage System [28]
	3.8 Availability of Durable Goods [28]
	<b>Tables</b> 41



## List of Tables

<b>Table</b>	<b>Page</b>
<b>Table 1:</b> Selected Main Indicators for Housing Conditions in Hebron Governorate by Type of Locality 1997, 2007	<b>43</b>
<b>Table 2:</b> Occupied Housing Units in Hebron Governorate by Type of Locality and Number of Rooms in Housing Unit, 2007	<b>44</b>
<b>Table 3:</b> Occupied Housing Units and Persons in Hebron Governorate by Type of Housing Unit, Number of Rooms in Housing Unit and Type of Locality, 2007	<b>45</b>
<b>Table 4:</b> Occupied Housing Units and Persons in Hebron Governorate by Locality and Number of Rooms in Housing Unit, 2007	<b>47</b>
<b>Table 5:</b> Occupied Housing Units and Persons in Hebron Governorate by Type of Locality and Number of Rooms for Sleeping in Housing Unit, 2007	<b>55</b>
<b>Table 6:</b> Occupied Housing Units and Persons in Hebron Governorate by Type of Housing Unit, Main Source of Water in Housing Unit and Type of Locality, 2007	<b>56</b>
<b>Table 7:</b> Occupied Housing Units and Persons in Hebron Governorate by Locality and Main Source of water, 2007	<b>58</b>
<b>Table 8:</b> Occupied Housing Units and Persons in Hebron Governorate by Type of Housing Unit, Connection to Electricity in Housing Unit and Type of Locality, 2007	<b>66</b>
<b>Table 9:</b> Occupied Housing Units and Persons in Hebron Governorate by Locality and Connection to Electricity in Housing Unit, 2007	<b>68</b>
<b>Table 10:</b> Occupied Housing Units and Persons in Hebron Governorate by Type of Housing Unit, Connection to Sewage System in Housing Unit and Type of Locality, 2007	<b>76</b>
<b>Table 11:</b> Occupied Housing Units and Persons in Hebron Governorate by Locality and Connection to Sewage System in Housing Unit, 2007	<b>78</b>
<b>Table 12:</b> Occupied Housing Units and Persons in Hebron Governorate by Type of Housing Unit and Availability of Kitchen in Housing Unit and Type of Locality, 2007	<b>86</b>
<b>Table 13:</b> Occupied Housing Units and Persons in Hebron Governorate by Locality and Availability of Kitchen in Housing Unit, 2007	<b>88</b>
<b>Table 14:</b> Occupied Housing Units and Persons in Hebron Governorate by Type of Housing Unit, Availability of Bathroom in Housing Unit and Type of Locality, 2007	<b>96</b>
<b>Table 15:</b> Occupied Housing Units and Persons in Hebron Governorate by Locality and Availability of Bathroom in Housing Unit, 2007	<b>98</b>
<b>Table 16:</b> Occupied Housing Units and Persons in Hebron Governorate by Type of Housing Unit, Availability of Toilet and Type of Locality, 2007	<b>106</b>
<b>Table 17:</b> Occupied Housing Units and Persons in Hebron Governorate by Locality and Availability of Toilet in Housing Unit, 2007	<b>108</b>

<b>Table</b>	<b>Page</b>
<b>Table 18:</b> Occupied Housing Units and Persons in Hebron Governorate by Type of Housing Unit, Tenure of Housing Unit and Type of Locality, 2007	<b>116</b>
<b>Table 19:</b> Occupied Housing Units and Persons in Hebron Governorate by Locality and Tenure of Housing Unit, 2007	<b>118</b>
<b>Table 20:</b> Households in Hebron Governorate by Type of Housing Unit, Type of Household and Type of Locality, 2007	<b>126</b>
<b>Table 21:</b> Households in Hebron Governorate by Age, Sex of Head of Household, Type of Housing Unit and Type of Locality, 2007	<b>128</b>
<b>Table 22:</b> Households in Hebron Governorate by Type of Housing Unit, Activity Status and Sex of Head of Household and Type of Locality, 2007	<b>130</b>
<b>Table 23:</b> Households in Hebron Governorate by Occupation and Sex of Head of Household and Type of Housing Unit, 2007	<b>132</b>
<b>Table 24:</b> Households in Hebron Governorate by Type of Housing Unit, Number of Rooms in Housing Unit and Household Size, 2007	<b>134</b>
<b>Table 25:</b> Households in Hebron Governorate by Type of Housing Unit, Tenure of Housing Unit, Main Source of water and Connection to Sewage System in Housing Unit, 2007	<b>136</b>
<b>Table 26:</b> Households and Persons in Hebron Governorate by Availability of Durable Goods to the Household, Household Size and Type of Locality, 2007	<b>138</b>
<b>Table 27:</b> Palestinian Households and Persons in Hebron Governorate by Refugee Status of Head of Household and Number of Rooms in Housing Unit, 2007	<b>146</b>
<b>Table 28:</b> Households in Hebron Governorate by Housing Density, Number of Rooms in Housing Unit and Type of Locality, 2007	<b>147</b>
<b>Table 29:</b> Households in Hebron Governorate by Availability of Durable Goods, Number of Rooms in Housing Unit and Type of Locality, 2007	<b>148</b>
<b>Table 30:</b> Households in Hebron Governorate by Housing Density and Type of Locality, 2007	<b>150</b>
<b>Table 31:</b> Households in Hebron Governorate by Availability of Durable Goods, Housing Density and Type of Locality, 2007	<b>151</b>
<b>Table 32:</b> Households in Hebron Governorate by Tenure of Housing Unit, Housing Density and Type of Locality, 2007	<b>153</b>
<b>Table 33:</b> Households in Hebron Governorate by Type of Housing Unit, Housing Density and Type of Locality, 2007	<b>155</b>
<b>Table 34:</b> Households in Hebron Governorate by Educational Attainment of Head of Household, Housing Density and Type of Locality, 2007	<b>157</b>
<b>Table 35:</b> Households in Hebron Governorate by Main Source of Energy for Cooking and Type of Locality, 2007	<b>159</b>
<b>Table 36:</b> Households in Hebron Governorate by Main Source of Energy for Heating and Type of Locality, 2007	<b>160</b>
<b>Table 37:</b> Households in Hebron Governorate by Availability of Durable Goods and Type of Locality, 2007	<b>161</b>

<b>Table</b>	<b>Page</b>
<b>Table 38:</b> Households in Hebron Governorate by Type of Housing Unit, Availability of Durable Goods and Type of Locality, 2007	<b>162</b>
<b>Table 39:</b> Households in Hebron Governorate by Tenure of Housing Unit, Availability of Durable Goods and Type of Locality, 2007	<b>166</b>
<b>Table 40:</b> Occupied Housing Units in Hebron Governorate by Methods of solid waste disposal and Type of Locality, 2007	<b>170</b>
<b>Table 41:</b> Households in Hebron Governorate by Educational Attainment of Head of Household, Type of Housing Unit and Type of Locality, 2007	<b>171</b>
<b>Table 42:</b> Occupied Housing Units in Hebron Governorate by Type of Housing Unit, Methods of solid waste disposal and Type of Locality, 2007	<b>173</b>
<b>Table 43:</b> Occupied Housing Units in Hebron Governorate by Educational Attainment of Head of Household, Methods of solid waste disposal and Type of Locality, 2007	<b>174</b>
<b>Table 44:</b> Households in Hebron Governorate by Methods of Solid Waste Disposal, Activity Status and Sex of Head of Household and Type of Locality, 2007	<b>176</b>
<b>Table 45:</b> Households in Hebron Governorate by Availability of ICT Tools, Type of Housing Unit and Type of Locality, 2007	<b>177</b>
<b>Table 46:</b> Households in Hebron Governorate by Availability of ICT Tools, Housing Density and Type of Locality, 2007	<b>181</b>





## List of Figures

<b>Figure</b>		<b>Page</b>
<b>Figure 1:</b>	Number of Occupied Housing Units and Persons in Hebron Governorate by Year 1997, 2007 (in Thousands)	<b>[27]</b>
<b>Figure 2:</b>	Number of Households in Hebron Governorate by Availability of Durable Goods, 2007	<b>[29]</b>



## Concepts and Definitions

The definitions used in the PHC-2007 are based on the de-facto concept as the United Nations standard concepts and definitions stated in order to be consistent with the 1997 census and to ensure comparability. The following concepts and definitions were used in this report

### Population Census:

The process of collection, classification, processing, analysis, assessment, dissemination of statistical data on the number of population and their distribution by basic demographic and socio-economic characteristics in a specific reference period within the boundaries of a specific geographic area.

### 2.1 Geographical, Administrative and Statistical Divisions

According to current administrative divisions, the Palestinian Territory is divided into two geographic regions: West Bank and Gaza Strip.

1. **West Bank** is divided into 11 Governorates (Jenin, Tubas, Tulkarm, Nablus, Qalqiliya, Salfit, Ramallah & Al-Bireh, Jericho & AlAghwar, Jerusalem, Bethlehem, and Hebron).
2. **Gaza Strip** is divided into 5 Governorates (North Gaza, Gaza, Deir Al-Balah, Khan Yunis, Rafah).

### Locality:

A permanently inhabited place, which has an independent municipal administration or a permanently inhabited, separated place not included within the formal boundaries of another locality.

### Locality Type:

Localities have been divided into three types: **Urban, Rural, Camps**

**Urban:** Any locality whose population amounts to 10,000 persons or more. This applies to all governorates/districts centers regardless of their size. Besides, it refers to all localities whose populations vary from 4,000 to 9,999 persons provided they have, at least, four of the following elements: public electricity network, public water network, post office, health center with a full – time physician and a school offering a general secondary education certificate.

**Rural:** Any locality whose population is less than 4,000 persons or whose population varies from 4,000 to 9,999 persons but lacking four of the aforementioned elements.

**Camp:** It refers to any locality referred to as a refugee camp and administered by the United Nations Refugees and Work Agency in the Near East (U.N.R.W.A.).

### Enumeration Area:

A group of houses (about 150 housing units) with clear boundaries on the ground, it may constitute one locality or part of a locality.

### 2.2 General Definitions

#### Housing Census:

This is the overall process for the collection, classification, processing, analysis, evaluation and dissemination of statistical data and provides for the preparation and distribution of the houses by various characteristics of the houses in the reference period and within certain specific geographic area.

**Housing Unit:**

A building or part of a building constructed for one household only, with one or more independent entrance leading to the public road without passing through another house.

**Collective Households:**

It refers to the place constructed for the residence of a group of individuals, who live therein and benefit from the services it provides. The collective household; it may be comprised of one building or more or one housing unit or more. Examples of collective households include hotels, hostels, elderly and orphans homes, psycho-therapy clinics and hospitals, collective households for university students, collective living quarters (camps) at the passages, and housing units of priests and nuns in the monasteries and churches (who do not have other households).

**Household:**

One person or a group of persons with or without a household relationship, who live in the same housing unit, share meals and make joint provision of food and other essentials of living.

**Type of households that underwent enumeration are divided into:**

**Private Households:** The households included in the aforementioned definition of the household.

**Collective (Institutional Households):** It refers to the households enumerated in the previously mentioned collective households.

**Palestinian Household:**

It refers to the private household whose head holds the Palestinian nationality. As for non Palestinian household, it refers to the household whose head holds non Palestinian nationality irrespective of the nationality of other household members.

**Special types of Households:**

**A one-person-household:** It refers to the household comprised of one individual.

**Nuclear household:** It refers to the living household comprised of a couple only; a couple and a son or a daughter (not adopted son or daughter) or more; or a male head of a household with a son or a daughter or more; or a female head of a household with a son or a daughter or more. It is worthy to note that no other relatives or non-relatives live with this household.

**Extended Household:** A household of at least one nuclear household together with other relatives.

**Composite Household:** Refers to household consisting of at least one nuclear household with other non-relatives.

**Head of the household:**

It refers to the person who usually lives within the household and is considered as the head of the household by its other members. Often, he \ she is the main decision-maker and responsible for financial support and economic welfare of the household.

**2.3 The Basic Definitions for Population Characteristics**

This status relates to the Palestinians who were forced to leave their land in the Palestinian Territory occupied by Israel in 1948. It applies to their male sons and grandchildren.

1. **Registered Refugees:** It applies to registered refugees holding refugee registration cards issued by UNRWA.

2. **Non-Registered Refugees:** It applies to unregistered refugees who do not hold refugee registration cards issued by UNRWA.
3. **Non-Refugee:** It applies to any Palestinian not categorized under any of the two aforementioned statuses.

**Sex:**

It is divided into male and female.

**Age in Completed Years:**

The completed age in years of the person enumerated, which is the difference between the date of birth and the survey reference period.

**Employed:**

Persons who were at work at least one hour during the reference period, whether for their own account or for others paid or unpaid, or in the interest of the household. Employees classified according to the number of weekly working hours of the workers (1-14) hours, workers (15-34) hours, workers 35 hours or more.

**Labor Force Status:**

A person's work status in terms of being inside or outside the labor force and also classified as follows:

1. **Employed 1-14 work hours:** All persons aged (7 years and over) who were at work at least one hour during the reference week, or who were not at work during the reference week, but held a job or owned a business from which they were temporarily absent and usually working 1-14 hours per week.
2. **Employed 15-34 work hours:** All persons aged (7 years and over) who were at work during the reference week, and held a job or owned a business from which they were temporarily absent and usually working 15-34 hours per week.
3. **Employed 35 hours or more:** All persons aged (7 years and over) who were at work during the reference week, and held a job or owned a business from which they were temporarily absent and usually working 35 hours or more per week.

**Does not work and seeking work - who has ever been employed:**

4. **Actively seeking a job during the reference week:** Those individuals aged (7 years and over) who did not work at all during the reference week, were not absent from a job, were available for work and actively seeking a job during the reference week, and looking for a job by one method of the following: registration at employment office, or registration at a labor union, or asking friends or relatives, or a personal visit of the premises, or reading the newspaper in order to obtain jobs, or searching for a building or land or machinery or equipment in order to establish a private project or seek of financial resources. Noting: that this category is the category that worked in the past two weeks continuously.
5. **Not seeking work because of discouragement:** Those individuals aged (7 years and over) who had worked in the past but within a reference week did not work even one hour, were not looking for work and were willing to work or need to work and sought previously but had been unable to find work.

**Does not work and wants to work – Never Employed:**

6. **Actively seeking a job during the reference week:** Those individuals aged (7 years and over) who did not work at all during the last period, were not absent from a job, were available for work and actively seeking a job during the reference week, and looking for a job by one method of the following: registration at employment office, or registration at a labor union, or asking friends or relatives, or a personal visit of the premises, or reading the newspaper in order to obtain jobs, or searching for a building or land or machinery or equipment in order to establish a private project or seek of financial resources.
7. **Not seeking work because of discouragement:** Those individuals aged (7 years and over) who has not worked throughout their life with any kind of work, has not worked even for one hour during the reference period, was not looking for work, but has desire or need to work and sought work previously but was unable to find and has no income due to this and did not continue in looking for work.

**Does not work does not want to work:**

Individuals aged (7 years or over) for which the concept of employed or unemployed does not apply, are classified outside the labor force, in the sense that this individual did not work even one hour during the reference period, nor looking for work and does not wish to work and falls under this definition:

8. **Full-time study / training:** Individuals aged (7 years or over) who regularly study in order to obtain a qualified skill and not linked to work during a certain period of reference. It should be noted here that household chores and hobbies are not included in the concept of work.
9. **Full-time housekeeping:** Any person (male or female) aged (7 years and over) not working but has capability to work and not looking for work and not attending regular study and aims at serving the household home. This does not include the servicing of the homes of others in return for payment in kind or cash since this type of service is within the workplace.
10. **Disabled /old age / illness:** An individual who is aged (7 years and over) who cannot do any kind of work due to chronic illness or due to any disability This category also includes all individuals who are unable to work because of old age.
11. **The existence of income / retiree:** If an individual is able to work but does not work and did not wish to work nor look for work because there is revenue from real estate, or retirement, etc.
12. **Other:** Includes any individual for which all the previously stated did not apply, such as a prisoner, or individual capable of work but not wishing or looking for work and who has no income, such as sons and daughters who are not attending school, who do not apply to any situation mentioned previously.

**Main Occupation:**

The main job or type of work performed by the employed person or used to be performed by the unemployed ever worked person. The occupation refers to the activity in which the employee works more than half of his/her working hours or the most frequent job during the last three months prior to the enumeration night.

**Educational Attainment:** It refers to the highest successfully completed educational attainment level. The educational level for persons aged 10 years and over .

**Illiterate:** It applies to persons unable to read or write in any language and who were never awarded a certificate from any formal education system.

**Can Read and Write:** It applies to persons who are able to read and write without completing any of the educational stages. Such persons are generally able to read and write simple sentences.

**Qualification (The highest successfully completed educational attainment):**

It refers to the highest educational attainment level (elementary and higher) the person successfully completed. Elementary is the educational level for persons who successfully completed the sixth elementary grade. Those who successfully completed the ninth grade shall be classified under the preparatory level. Likewise, persons who successfully completed the general secondary certificate examination shall be classified under the secondary level. As for the rest of levels, they are as follows: Associate diploma, bachelor degree (BA/BS), higher diploma, masters degree (MA/MS), doctorate (Ph.D)

## 2.4 The Basic Definitions for the Housing Units Characteristics

### Type of Housing Unit:

Housing unit type may refer to any of the following:

1. **Villa:** A separately established building that is usually constructed from clean stone. It is constructed for the living of one household and consists of a 2–suite, single or double or multiple stories connected through internal stairs. One of the suites is constructed as bedrooms whereas the second suite is constructed for reception and involves the kitchen and other related services. In general, the villa is surrounded by a garden, regardless of the area of this garden, which is surrounded by boarder wall or fence. Villas normally have a roofed parking area (garage). Villas may also include a separate small building or extension as part of them.
2. **House:** A building usually established for the residence of one household or more; it is the typical form of residential buildings prevailing in Palestine. The house may be comprised of a single story or more that is utilized by a single household.
3. **Apartment:** It is a part of a building or a house, consisting of one room or more and annexed with kitchen, bathroom and toilet, which are all closed by an external door leading to the road through a stairway and/or path way. It is prepared usually for one household.
4. **Independent Room:** It is a separate room with no kitchen, bathroom or toilet, but sharing these basic services with other households, and it is prepared for living.
5. **Marginal:** It is a separate unit, usually comprised of one or more rooms. The main construction material of the ceiling and the external walls is zinc, tinsplate, etc, but it does not undergo listing unless it is occupied.
6. **Tent:** It is made of textile, wool, or hair. It is typically used in the Bedouin localities.
7. **Other:** It refers to any type of building other than the aforementioned. Examples of this type include cottages, caves, grottos, and booths occupied by a tenant during the Census.

### Tenure of the Housing Unit:

This section refers to the household tenure of the house that could be one of the following categories:

1. **Owned:** This category applies when the household or one of the household members usually living therein owns the house.
2. **Rented Unfurnished:** If the house is rented without furniture.
3. **Rented Furnished:** If the house is rented with furniture.

4. **Without Payment:** If the house is used without any payments.
5. **For Work:** If the house is offered to the household as a result of a working relation with one member of the household or more.
6. **Other:** If the tenure of the house is not mentioned above.

**Room:**

The housing unit or part of the housing unit surrounded with walls and having a ceiling, provided that its area is not less than 4 square meters.

**Bedroom:**

Any area equal to or greater than (4) m<sup>2</sup> (four square meters and over), surrounded by walls, ceiling and easy to isolate users from the others, used to sleep one person or more members of the household. The balconies (Frendat) repelling if the bedroom area equal to or more than four square meters, and used for the purpose of sleep.

**Main Source of Water:**

1. **Public Water Network:** A network of pipes for the purpose of providing clean water to households. It normally belongs to a municipality, the council or to a private company.
2. **Mekorot Israeli company:** A network of pipes for the purpose of providing clean water to households. It normally belongs to Mekorot Israeli company.
3. **Collection Water Wells:** Wells that are dug in the ground for the purpose of collecting rain water.
4. **Springs:** Water that is discharged from the ground at an intersection point between the topographic surface and the groundwater table; it could be permanent or seasonal, and it is considered as one of the natural resources for irrigation.
5. **Water Tanks:** Using water from vehicles that distribute and transfer water.
6. **Others:** If the source of water was not mentioned above

**Connection to Electricity:**

1. **Public Network:** Electrical wiring deployed in residential areas and covering all or most of the households in the locality, particularly through electricity companies or local authorities (municipal or village),
2. **Private Generator:** Device used for electric power generation and supply to housing and owned by the owner of the household or group of individuals.
3. **Not Available:** In the case of lack of means and therefore foregoing electricity.

**Connection to Sanitation:**

This question illustrates the house connections to sanitation services which are:

1. **Sewage Network:** System of collectors, pipelines, conduits and pumps to evacuate wastewater (rainwater, domestic and other wastewater) from any of the location places generation either to municipal sewage treatment plant or to a location place where wastewater is discharged.
2. **Porous Cesspit:** A well or a pit in which night soil and other refuse is stored, constructed with porous walls.
3. **Tight Cesspit:** A well or a pit in which night soil and other refuse is stored, constructed of tight walls.
4. **Not Found:** In case of no provision from the above methods.

**Availability of a kitchen:**

The kitchen is normally defined as a four – wall – room with a ceiling typically used for preparing food. Kitchens are classified as follows:



1. **Kitchen with Piped Water:** This category applies to cases involving a water tap in the kitchen.
2. **Kitchen without Piped Water:** This category applies to cases not involving a water tap in the kitchen.
3. **No Kitchen:** This category applies when there is no separate kitchen in the Housing unit.

#### **Availability of a Bathroom:**

The bathroom is defined as the room used for taking a shower or a bath. It has a door that could be closed during the shower. A bathroom is classified as follows:

1. **Bathroom with Piped Water:** This category applies when there is a bathroom connected to water resources or when there is a water tap in the bathroom.
2. **Bathroom without Piped Water:** This category applies when there is a bathroom that is not connected to water resources.
3. **No Bathroom:** This category applies when there is no separate bathroom in the Housing unit.

#### **Availability of a Toilet (WC):**

A toilet (WC) may be classified as follows:

1. **Toilet with Piped Water:** This category applies when there is a toilet connected to water resources or when there is a water tap in the toilet.
2. **Toilet without Piped Water:** This category applies when there is a toilet that is not connected to water resources.
3. **No Toilet:** This category applies when there is no separate toilet in the Housing unit.

#### **The Main Source of Energy Used in Cooking:**

Is the energy used by residents for domestic purposes in the process of cooking, in the case of the use of more than one source is the most widely used source selection.

It may be a source of energy used in cooking as follows: (1) Gas (2) Kerosene (3) electricity (4) wood (5) other.

#### **The Main Source of Energy Used for Heating:**

Is the energy consumed by the population for domestic purposes in the process of heating, in the case of the use of more than one source is the most widely used source selection.

It may be a source of energy used in heating as follows: In the case of non-use of heating figure placed in the family (0) no (1) Gas (2) Kerosene (3) electricity (4) wood (5) Coal (6) Diesel (7) other.

#### **Housing Density (Number of persons per Room):**

It is defined as the number of occupants per room (number of persons who live in the household divided by the total number of occupied rooms of the household). Households, who live in housing units with unknown number of rooms are not considered in the calculation.

#### **Average Housing Density:**

It refers to the average number of persons living in the room. This average calculated through dividing the total number of individuals for a certain category by the total number of rooms for that particular category.

**Solid Waste Disposal:**

Ultimate desposition or placement of refuse that is not salvaged or recycled

**Availability of Durable Goods:**

This section refers to the durable goods owned by the household: Private car, refrigerator, solar boiler, central heating, home library (availability of a minimum of 10 non -scholastic books used for developing the cultural, religious aspects of knowledge ...etc.), cooking stove, washing machine, television, video, computer, phone line (other than mobile phones).

**Information and communication technology:**

It is used to describe the tools and the process to access, retrieve, store, organize manipulate, produce present and exchange information by electronic and other manual automated means

**Internet:**

A worldwide public computer network. Organizations and persons can connect their computers to this network and exchange information across a country and/or across the world. The Internet provides access to a number of communication services including the World Wide Web and carries email, news, entertainment and data files

**Internet Use:**

It is defined for the census purposes as the basic uses of the Internet (during the last twelve months) like: access to certain sites, reading newsletters, and download files or programs from the web. The use of the internet should be within the last three months in inside home or outside.

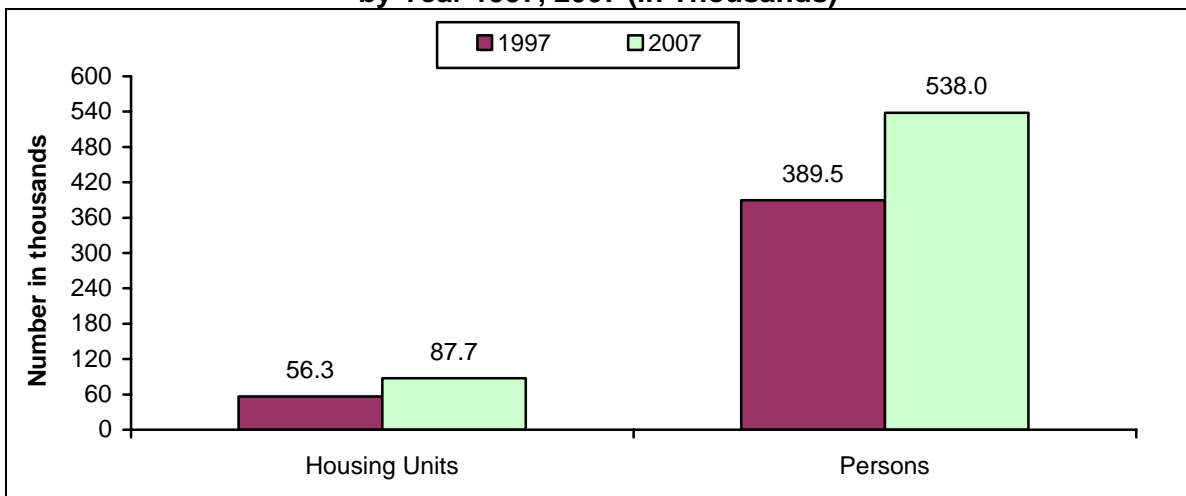
## Chapter Two

### Main Results

The findings of the Population, Housing, and Establishment Census of Hebron Governorate, conducted during 1/12/ -16/12/2007, show that number of housing units in Hebron Governorate is 87,645 constitute 21.2% of the West Bank housing units, which means an increase of 55.7% in compared with the 1997 Census.

The Census findings also indicate that number of Persons in Hebron Governorate in housing units totals are 538,004. This reveals to an increase of number of persons in housing units up to 38.1% in comparison with the 1997 Census.

**Figure 1: Number of Occupied Housing Units and Persons in Hebron Governorate by Year 1997, 2007 (in Thousands)**



### 3.1 Number of Rooms in Housing Unit

The main findings show that the average number of rooms in housing units for Hebron Governorate is 3.4. in which 3.4 are in the urban areas and in refugee camps and 3.2 in the rural areas. Data indicates that 22.8% of the housing units in Hebron Governorate with 1-2 rooms represents 21.8% in the urban areas and 30.3% in the rural areas and 22.5% in the refugee camps.

### 3.2 Occupied Housing Units by their Type

The Census results indicate that 1.7% of housing units type in Hebron Governorate are villa, and 51.1% are classified as houses, while 45.8% type apartments. The percentage of housing units in the urban areas a house type is 49.7% while this type composes 65.5% of housing units in the rural areas and 37.9% refugee camps.

### 3.3 Occupied Housing Units by Tenure of Housing Unit

The Census findings show that the majority or 73,613 of the occupied housing units in Hebron Governorate are owned by one of the household's members. This constitutes 84.0% of the total number of the occupied housing units. On the other hand, the unfurnished rented occupied housing units constitute 5.9% or 5,185 units of the occupied housing units. The furnished rented occupied housing units constitute 0.5% or 466 units of the occupied housing units.

### **3.4 Housing Density**

The average housing density in Hebron Governorate, according to the census findings is 1.8 persons per room. The Census data shows that approximately 17.3% of Hebron Governorate households live in housing units with a housing density of 3 or more persons per room, while the highest percentage of housing density in rural areas in Hebron Governorate is 26.6%, as for 16.1% in urban and 13.9% in refugee camps areas of this Governorate.

### **3.5 Occupied Housing Units by Main Source of Water**

The public water network, according to the census findings, is the main source of water for the majority of the occupied housing units in Hebron Governorate at 67.9%, alternatively, the water tanks constitute the second main source of water for 16.7% of the occupied housing units.

### **3.6 Occupied Housing Units by Connection to the Electricity Network**

The Census findings show that majority of the occupied housing units in Hebron Governorate connected to electricity network is 97.5% of the occupied housing units of totaling 85,420 housing units. The percentage of housing units using electricity generators are 1.2% or 1,011 housing units. On the other hand, 1.0% or 919 occupied housing units are not connected to the electricity network.

### **3.7 Occupied Housing Units by Connection to the Sewage System**

Findings show that the percentage of occupied housing units in Hebron Governorate, connected to public sewage system is 29.3%. The results indicate that the percentage of housing units linked to cesspool is 68.6%, while the percentage of occupied housing units that are not linked to any sewage system is 1.7%.

### **3.8 Availability of Durable Goods**

According to the Census findings, gas/electric cookers, televisions, refrigerators, washing machines, and satellite/ dish available to most households in Hebron Governorate at 97.7%, 92.7%, 89.6%, 89.2%, and 79.9% respectively. The other goods are available in different percentages. In urban areas, the most available durable goods are gas/electric cookers, televisions, refrigerators, washing machines, and satellite/ dish at 98.3%, 94.1%, 91.2%, 90.8%, and 81.9% respectively. On the other hand, in rural areas, the most available durable goods are gas/electric cookers at 92.7%, televisions at 82.5%, refrigerators at 77.0% washing machine at 76.5%, radio/ recorder at 64.0%. The most available durable goods in refugee camps are gas/electric cookers, refrigerators, televisions, washing machines, and satellite dishes at 99.1%, 93.8%, 92.0%, 89.4%, and 88.6% respectively.

**Figure 2: Number of Households in Hebron Governorate by Availability of Durable Goods, 2007**

