



دولة فلسطين
الجهاز المركزي للإحصاء الفلسطيني

إحصاءات رخص الأبنية
الربع الأول، 2014

أيار/مايو، 2014

تم إعداد هذا التقرير حسب الإجراءات المعيارية المحددة في ميثاق
الممارسات للإحصاءات الرسمية الفلسطينية 2006

© رجب، 1435هـ - ايار، 2014.
جميع الحقوق محفوظة.

في حالة الاقتباس، يرجى الإشارة إلى هذه المطبوعة كالتالي:

الجهاز المركزي للإحصاء الفلسطيني، 2014. إحصاءات رخص الأبنية، الربع الأول 2014.
رام الله - فلسطين.

جميع المراسلات توجه إلى:

الجهاز المركزي للإحصاء الفلسطيني

ص.ب. 1647، رام الله - فلسطين

هاتف: 2 2982700 (972/970)

فاكس: 2 2982710 (972/970)

الرقم المجاني: 1800300300

بريد إلكتروني: diwan@pcbs.gov.ps

صفحة إلكترونية: <http://www.pcbs.gov.ps>

الرقم المرجعي: 2054



شكر وتقدير

يتقدم الجهاز المركزي للإحصاء الفلسطيني بالشكر الجزيل إلى وزارة الحكم المحلي ودوائر التنظيم فيها وجميع البلديات والمجالس القروية الذين تعاونوا مع الجهاز من خلال تزويده بالبيانات المطلوبة، وإلى جميع العاملين في المشروع لما أبدوه من حرص منقطع النظير أثناء تأدية واجبهم.

لقد تم تخطيط وتنفيذ مشروع رخص الأبنية الربع الاول 2014، بقيادة فريق فني من الجهاز المركزي للإحصاء الفلسطيني، وبدعم مالي مشترك بين كل من دولة فلسطين ومجموعة التمويل الرئيسية للجهاز (CFG) لعام 2014 ممثلة بمكتب الممثلة النرويجية لدى فلسطين، الوكالة السويسرية للتنمية والتعاون (SDC).

يتقدم الجهاز المركزي للإحصاء الفلسطيني بجزيل الشكر والتقدير إلى أعضاء مجموعة التمويل الرئيسية للجهاز (CFG) الذين ساهموا بالتمويل على مساهمتهم القيمة في تنفيذ هذا المشروع.

فريق العمل

- إعداد التقرير

بشير شبطة

- تدقيق معايير النشر

حنان جناجره

- المراجعة الأولية

أيمن قنعر

إبراهيم الطرشة

د. صالح الكفري

- المراجعة النهائية

محمد قلالوة

عناية زيدان

- الإشراف العام

علا عوض

رئيس الجهاز

قائمة المحتويات

| الصفحة | الموضوع |
|--------|--|
| | قائمة الجداول |
| | المقدمة |
| 15 | الفصل الأول: النتائج الرئيسية |
| 15 | 1.1 عدد الرخص |
| 16 | 2.1 عدد الرخص حسب المحافظة |
| 17 | 3.1 مساحة الأبنية المرخصة |
| 17 | 4.1 الأسوار المرخصة |
| 18 | 5.1 عدد الوحدات السكنية المرخصة ومساحتها |
| 19 | الفصل الثاني: المنهجية والجودة |
| 19 | 1.2 هدف المشروع |
| 19 | 2.2 نموذج جمع البيانات |
| 19 | 3.2 الشمول |
| 20 | 4.2 العمليات الميدانية |
| 21 | 5.2 العمليات المكتبية |
| 21 | 6.2 معالجة وجدولة البيانات |
| 21 | 7.2 دقة البيانات |
| 22 | 8.2 مقارنة البيانات |
| 22 | 9.2 الملاحظات الفنية |
| 23 | الفصل الثالث: التعريف والمصطلحات |
| 25 | الجدول |

قائمة الجداول

| الصفحة | الجدول |
|--------|--|
| 27 | جدول 1: رخص الأبنية الصادرة في فلسطين للفترة 1999 الى الربع الاول 2014 |
| 28 | جدول 2: رخص الأبنية الصادرة في فلسطين حسب استخدام المبنى والمنطقة/ المحافظة، الربع الاول 2014 |
| 32 | جدول 3: رخص الأبنية الصادرة في فلسطين حسب ملكية واستخدام المبنى، الربع الاول 2014 |
| 34 | جدول 4: رخص الأبنية الصادرة في فلسطين حسب الجهة المانحة واستخدام المبنى، الربع الأول 2014 |
| 35 | جدول 5: رخص الأبنية الصادرة في فلسطين للأبنية الجديدة حسب فئة المساحة المرخصة والمحافظة، الربع الاول 2014 |
| 40 | جدول 6: رخص الأبنية الصادرة في فلسطين للأبنية الجديدة حسب مادة البناء للجدران الخارجية والمحافظة، الربع الاول 2014 |
| 43 | جدول 7: رخص الأبنية الصادرة في فلسطين للأبنية السكنية حسب وضع البناء المرخص والمحافظة، الربع الاول 2014 |
| 47 | جدول 8: رخص الأبنية الصادرة في فلسطين للأبنية غير السكنية حسب استخدام المبنى والمحافظة، الربع الاول 2014 |
| 51 | جدول 9: رخص الأبنية الصادرة في فلسطين للأسوار فقط حسب المحافظة، الربع الاول 2014 |

المقدمة

يعتبر نشاط الإنشاءات من الأنشطة الاقتصادية الهامة في الاقتصاد الفلسطيني، سواءً من حيث مساهمته في الناتج المحلي الإجمالي، أو تشغيل الأيدي العاملة، أو ارتباطه وتأثيره المباشر على العديد من الأنشطة الاقتصادية الأخرى. ويشكل نشاط إنشاء الأبنية أحد أهم فروع نشاط الإنشاءات. وقد سعى الجهاز المركزي للإحصاء الفلسطيني إلى توفير البيانات الإحصائية التي تغطي مختلف أوجه نشاط الإنشاءات بما يخدم حاجات المستخدمين لهذه البيانات، حيث تشمل سلسلة المسوح الاقتصادية السنوية التي يجريها الجهاز منذ عام 1994 مسحاً لمقاولي الإنشاءات، كذلك بدأ الجهاز بتنفيذ مسح سنوي للأبنية القائمة اعتباراً من عام 1996.

يهدف هذا المشروع إلى توفير بيانات عن عدد رخص الأبنية الصادرة والمساحات المرخصة وعدد الوحدات السكنية المرخصة ومساحاتها وعدد المخازن المرخصة ومساحاتها، وذلك وفقاً للمتغيرات الآتية: الجهات المانحة للرخص، المناطق الجغرافية التي تقع فيها الأبنية المرخصة، وضع البناء المطلوب ترخيصه (جديد، قائم، إضافة جديدة أو قائمة)، ملكية البناء (خاص، حكومي، سلطات محلية، تعاوني، خيري، أخرى)، استخدام المبنى (سكني، غير سكني، صناعي، تجاري، تعليمي، صحي، أخرى)، مادة البناء للجدران الخارجية للمبنى (حجر، خرسانة، طوب، أخرى).

يتضمن هذا التقرير ثلاثة فصول، حيث يشمل الفصل الأول النتائج الرئيسية والذي يتناول عرضاً لأبرز النتائج المستخلصة من المشروع بينما يحتوي الفصل الثاني المنهجية والجودة والتي تتعرض إلى إعداد إحصاءات رخص الأبنية من حيث النموذج المستخدم في جمع البيانات وشمولية التغطية وكما يتناول العمليات الميدانية في جمع البيانات، والعمليات المكتبية من تدقيق وترميز، ومعالجة البيانات وجدولتها والفصل الثالث يشمل المفاهيم والمصطلحات التي تم استخدامها في هذا المشروع.

يسر الجهاز أن يصدر تقرير رخص الأبنية الربع الاول 2014، ضمن سلسلة تقارير رخص الأبنية والتي يتم إصدارها دورياً، حيث توفر بيانات إحصائية عن حجم وخصائص الأبنية المرخصة في فلسطين.

والله ولي التوفيق،،،

علا عوض
رئيس الجهاز

أيار، 2014

الفصل الأول

النتائج الرئيسية

1.1 عدد الرخص

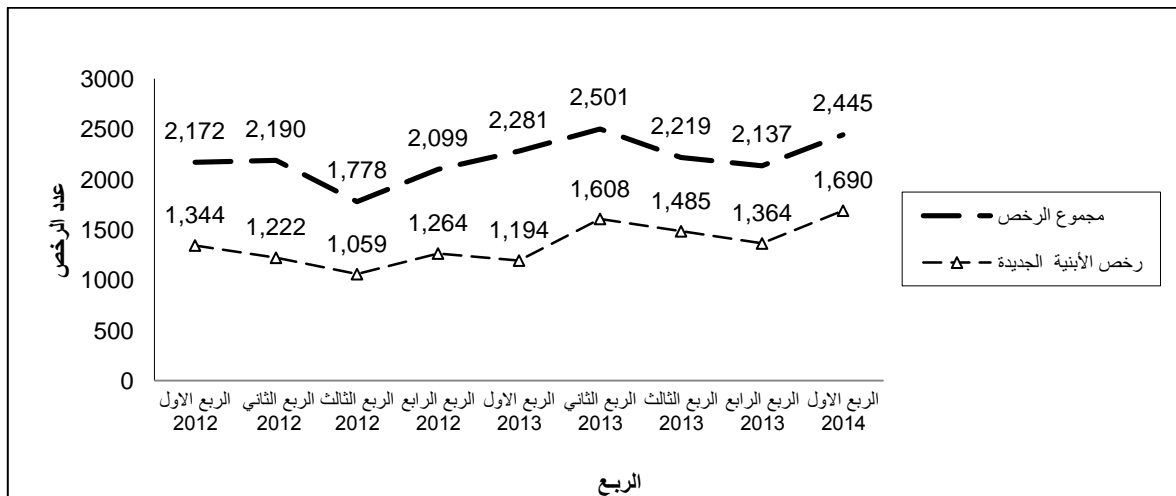
سجّل عدد الرخص الصادرة في فلسطين خلال الربع الأول من العام 2014 ارتفاعاً بنسبة 14.4% مقارنة بالربع الرابع من العام 2013، فيما سجّل ارتفاعاً بنسبة 7.2% مقارنة بالربع الأول من العام 2013. كما سجّل عدد الرخص للأبنية الجديدة ارتفاعاً بنسبة 23.9% خلال الربع الأول من العام 2014 مقارنة بالربع الرابع من 2013، فيما سجّل ارتفاعاً بنسبة 41.5% مقارنة بذات الربع من العام 2013. يوضح الجدول الآتي التغيير في عدد رخص الأبنية الصادرة في فلسطين* خلال الربع الأول من العام 2014 مقارنة بالربع السابق والمناظر من عام 2013:

| المؤشر | عدد الرخص الصادرة** | | | نسبة التغيير عن الربع الأول 2013 (%) | نسبة التغيير عن الربع الرابع 2013 (%) |
|--|---------------------|-------------------|------------------|--------------------------------------|---------------------------------------|
| | الربع الأول 2013 | الربع الرابع 2013 | الربع الأول 2014 | | |
| رخص أبنية جديدة | 1,194 | 1,364 | 1,690 | 41.5 | 23.9 |
| رخص إضافات جديدة لمباني قائمة مرخصة | 397 | 238 | 252 | -36.5 | 5.9 |
| رخص إضافات جديدة + أجزاء قائمة مطلوب ترخيصها | 57 | 3 | 3 | -94.7 | 0.0 |
| رخص أبنية قائمة | 607 | 486 | 467 | -23.1 | -3.9 |
| رخص إضافات قائمة | 26 | 46 | 33 | 26.9 | -28.3 |
| المجموع | 2,281 | 2,137 | 2,445 | 7.2 | 14.4 |

* البيانات لا تشمل ذلك الجزء من محافظة القدس الذي ضمته إسرائيل عنوةً بعيد احتلالها للضفة الغربية عام 1967.

** لا تشمل رخص الأسوار.

ويوضح الشكل الآتي التغيير في عدد رخص الأبنية الصادرة* في فلسطين** في الفترة من الربع الأول 2012 الى الربع الأول 2014:



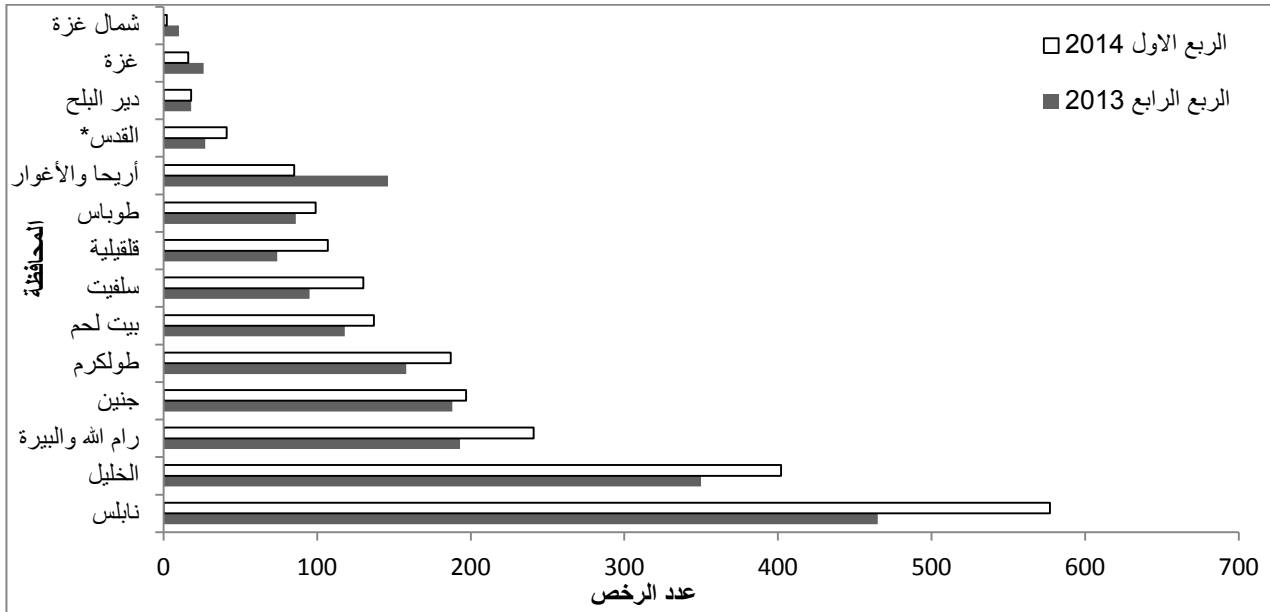
* لا تشمل رخص الأسوار.

** البيانات لا تشمل ذلك الجزء من محافظة القدس الذي ضمته إسرائيل عنوةً بعيد احتلالها للضفة الغربية عام 1967.

2.1 عدد الرخص حسب المحافظة

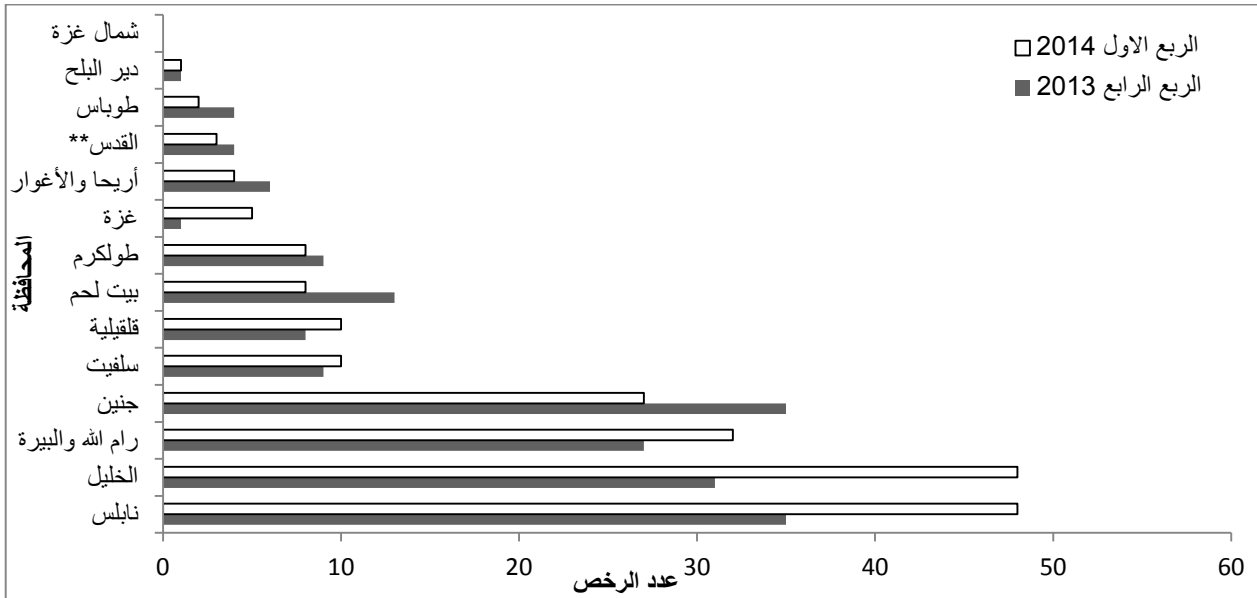
سجّلت محافظة نابلس أعلى عدد للرخص الصادرة للأبنية السكنية بواقع 577 رخصة، وذلك خلال الربع الأول من العام 2014، تلتها محافظة الخليل التي بلغ عدد الرخص الصادرة فيها 402 رخصة للأبنية السكنية، كما وسجّلت محافظتي الخليل ونابلس أعلى عدد للرخص الصادرة للأبنية غير السكنية بواقع 48 رخصة لكل منهما.

الشكل الآتي يوضح عدد الرخص الصادرة للأبنية السكنية في فلسطين خلال الربع الأول من العام 2014 والربع الرابع من العام الماضي:



* البيانات لا تشمل ذلك الجزء من محافظة القدس الذي ضمته إسرائيل عنوةً بعيد احتلالها للضفة الغربية عام 1967.

والشكل الآتي يوضح عدد الرخص الصادرة* للأبنية غير السكنية في فلسطين خلال الربع الأول من العام 2014 والربع الرابع من العام الماضي:



* لا تشمل رخص الأسوار.

** البيانات لا تشمل ذلك الجزء من محافظة القدس الذي ضمته إسرائيل عنوةً بعيد احتلالها للضفة الغربية عام 1967.

3.1 مساحة الأبنية المرخصة

سجّلت مساحة الأبنية المرخصة في فلسطين* خلال الربع الأول من العام 2014 ارتفاعاً بنسبة 34.5% مقارنة بالربع الرابع 2013، فيما سجّلت ارتفاعاً بنسبة 14.8% مقارنة بالربع المناظر من العام 2013.

والجدول الآتي يوضح نسبة التغير في مساحات الأبنية المرخصة في فلسطين* للربع الأول من العام 2014 مقارنة بالربع الرابع عام 2013 والربع المناظر عام 2013:

| نسبة التغير عن الربع الرابع 2013 (%) | نسبة التغير عن الربع الأول 2013 (%) | المساحات المرخصة (ألف متر مربع) | | | المؤشر |
|--------------------------------------|-------------------------------------|---------------------------------|-------------------|------------------|------------------------------|
| | | الربع الأول 2014 | الربع الرابع 2013 | الربع الأول 2013 | |
| 34.5 | 14.8 | 1,149.4 | 854.6 | 1,001.0 | مجموع مساحات الأبنية المرخصة |
| 45.5 | 24.8 | 993.2 | 682.7 | 796.1 | مساحات جديدة |
| -9.1 | -23.8 | 156.2 | 171.9 | 204.9 | مساحات قائمة |

* البيانات لا تشمل ذلك الجزء من محافظة القدس الذي ضمته إسرائيل عنوةً بعيد احتلالها للضفة الغربية عام 1967.

4.1 الأسوار المرخصة

انخفض عدد رخص الأسوار خلال الربع الأول 2014 مقارنة بالربع السابق بنسبة 12% في حين سجّل ارتفاعاً بنسبة 27.5% مقارنة بالربع المناظر لعام 2013، كما وانخفضت أطوال الأسوار بنسبة 16.1% مقارنة بالربع السابق، كذلك سجلت أطوال الأسوار انخفاضاً بنسبة 18.9% مقارنة بالربع المناظر لعام 2013.

والجدول الآتي يوضح نسبة التغير في عدد وأطوال الأسوار المرخصة في فلسطين* للربع الأول من العام 2014 مقارنة بالربع السابق عام 2013 والربع المناظر لعام 2013:

| نسبة التغير عن الربع الرابع 2013 (%) | نسبة التغير عن الربع الأول 2013 (%) | الأسوار المرخصة | | | المؤشر |
|--------------------------------------|-------------------------------------|------------------|-------------------|------------------|------------------------------------|
| | | الربع الأول 2014 | الربع الرابع 2013 | الربع الأول 2013 | |
| -12.0 | 27.5 | 88 | 100 | 69 | عدد رخص الأسوار |
| -16.1 | -18.9 | 7.3 | 8.7 | 9.0 | طول الأسوار المرخصة (ألف متر طولي) |

* البيانات لا تشمل ذلك الجزء من محافظة القدس الذي ضمته إسرائيل عنوةً بعيد احتلالها للضفة الغربية عام 1967.

5.1 عدد الوحدات السكنية المرخصة ومساحتها

ارتفع عدد الوحدات السكنية الجديدة خلال الربع الأول لعام 2014 مقارنة بالربع السابق بنسبة 30% وارتفع عددها بنسبة 19.9% مقارنة بالربع المناظر لعام 2013، كما ازدادت مساحتها بنسبة 35.1% في الربع الأول لعام 2014 مقارنة بالربع السابق وازدادت مقارنة بالربع المناظر لعام 2013 بنسبة 26.8%.

والجدول الآتي يوضح نسبة التغير في عدد ومساحة الوحدات السكنية والمساحات المرخصة في فلسطين* للربع الأول من العام 2014 مقارنة بالربع الرابع عام 2013 والربع المناظر لعام 2013:

| نسبة التغير عن الربع الرابع 2013 (%) | نسبة التغير عن الربع الأول 2013 (%) | الوحدات السكنية المرخصة | | | المؤشر |
|--|---|-------------------------|----------------------|---------------------|--|
| | | الربع الأول 2014 | الربع الرابع 2013 | الربع الأول 2013 | |
| 30.0 | 19.9 | 3,804 | 2,927 | 3,173 | عدد الوحدات السكنية الجديدة |
| 35.1 | 26.8 | 686.5 | 508.0 | 541.4 | مجموع مساحة الوحدات السكنية الجديدة (ألف متر مربع) |
| -3.7 | -18.6 | 842 | 874 | 1,035 | عدد الوحدات السكنية القائمة |
| -7.8 | -18.3 | 140.3 | 152.1 | 171.8 | مجموع مساحة الوحدات السكنية القائمة (ألف متر مربع) |

* البيانات لا تشمل ذلك الجزء من محافظة القدس الذي ضمته إسرائيل عنوةً بعيد احتلالها للضفة الغربية عام 1967.

الفصل الثاني

المنهجية والجودة

يشمل هذا الفصل عرضاً لأهداف المشروع وللنموذج المستخدم في جمع البيانات وشمولية التغطية والعمليات الميدانية والمكتبية وجدولة ومعالجة البيانات.

1.2 هدف المشروع:

يوفر هذا المشروع بشكل أساسي بيانات عن عدد رخص الأبنية الصادرة والمساحات المرخصة وعدد الوحدات السكنية المرخصة ومساحتها، وذلك وفقاً للمتغيرات التالية:

- الجهات المانحة للرخص.
- المناطق الجغرافية التي تقع فيها الأبنية المرخصة.
- وضع البناء المطلوب ترخيصه (جديد، قائم، إضافة جديدة أو قائمة).
- نوع ملكية البناء (خاص، حكومي، سلطات محلية، تعاوني، خيرى، أخرى).
- استخدام المبنى (سكني، غير سكني، صناعي، تجاري، أخرى).
- مادة البناء الخارجية الغالبة للمبنى (حجر، خرسانة، طوب، أخرى).

2.2 نموذج جمع البيانات

صمم النموذج بحيث تجمع البيانات التي تحقق أهداف المشروع، حيث يشمل هذا النموذج على المتغيرات الآتية:

- الجهة المانحة للرخصة: البلديات، التنظيم، المجالس القروية، وكالة الغوث، وزارة الحكم المحلي.
- ملكية البناء: خاص، حكومي، سلطة محلية، تعاوني، خيرى، أخرى.
- وضع البناء المطلوب ترخيصه: جديد، إضافة جديدة، قائم.
- استخدام المبنى: سكني، غير سكني، أو سور.
- مساحة البناء المرخصة وعدد الطوابق وعدد الوحدات السكنية ومساحتها وعدد الدكاكين أو المخازن ومساحتها.
- مادة البناء الخارجية الغالبة للمبنى: حجر، طوب إسمنتي، خرسانة، أخرى.

3.2 الشمول

يغطي هذا المشروع كافة الجهات التي تصدر رخص الأبنية في فلسطين بأسلوب الحصر الشامل، حيث تجمع بيانات عن كافة الرخص الصادرة وتتمثل هذه الجهات بما يلي:

- البلديات: باستثناء بلدية القدس التي تخضع للسيطرة الإدارية الإسرائيلية.
- التنظيم: وهو يصدر الرخص للقرى ضمن المحافظة التي تقع فيها هذه القرى حيث يوجد جهاز تنظيم لكل محافظة في فلسطين، أما في قطاع غزة فإن الرخص تصدر عن المجالس القروية مباشرة.
- المجالس القروية: وهي تصدر الرخص في بعض القرى خاصة في قطاع غزة، وقد شكلت مجالس قروية أيضاً لبعض مخيمات القطاع وهي تصدر تراخيص للأراضي المملوكة للمواطنين والمجاورة لهذه المخيمات.

- وكالة الغوث: والتي تمنح الرخص في مخيمات فلسطين، أما مخيمات قطاع غزة فان الترخيص فيها غير مسموح به.

ويجري جمع البيانات من السجلات الإدارية للجهات المانحة للرخص بشكل ربع سنوي، بحيث يتم استيفاء استمارات الرخص الصادرة في نهاية كل ربع، وقد بوشر بهذا المشروع اعتباراً من الربع الأول 1996.

4.2 العمليات الميدانية

• فحص نموذج جمع البيانات

تتم عملية مراجعة وفحص نموذج جمع البيانات بشكل دوري بهدف تطويره وملائمته شكلياً وفنياً لعملية جمع البيانات والمتغيرات المطلوبة، حيث يتم الاستفادة من ملاحظات الباحثين الميدانيين والمستفيدين من المشروع في إدخال التعديلات اللازمة.

• العاملون الميدانيون

يقوم بعملية جمع البيانات فريق من موظفي الجهاز العاملين في الميدان من العناصر المؤهلة ومن ذوي الخبرة في العمل الإحصائي الذين تم تدريبهم تدريباً نظرياً وعملياً وأصبح لديهم معرفة جيدة في جمع بيانات المشروع بحكم تراكم الخبرة.

• تنظيم وإدارة العمل الميداني

يتم تنفيذ عملية جمع البيانات والتنسيق ميدانياً وفق الخطة المعدة مسبقاً، حيث تتوفر التعليمات والنماذج والأدوات اللازمة للعمل الميداني.

• جمع البيانات

تجمع بيانات إحصاءات رخص الأبنية من خلال تنفيذ زيارة ميدانية للجهات الرسمية المانحة لرخص الأبنية واستيفاء النموذج الخاص بذلك من واقع ملفات الترخيص لدى هذه الجهات. ويستفيد الباحث من كافة الوثائق الموجودة في ملف الرخصة كالمخططات الهندسية ونموذج الرخصة لاستيفاء البيانات اللازمة، كما انه قد يستعين بالمختصين في الجهات المانحة للوصول إلى استمارة مستوفاة بشكل كامل.

• التدقيق الميداني

يقوم الباحث ومن ثم المشرف بتدقيق نماذج جمع البيانات تدقيقاً أولياً لتتقل للمدقق الميداني الذي يقوم بتدقيق الاستمارات تدقيقاً شكلياً وفنياً حسب قواعد التدقيق المعدة مسبقاً.

5.2 العمليات المكتبية

• التدقيق المكتبي

تسلم النماذج المعبأة والمدققة ميدانياً للمدقق المكتبي الذي يقوم بتدقيق النماذج تدقيقاً نهائياً، بحيث تراجع الاستثمارات التي يشك بدقة أية معلومات بها مع الجهة المانحة للرخصة وتصحح الأخطاء لتكون نماذج جمع البيانات جاهزة للترميز ومن ثم الإدخال.

6.2 معالجة وجدولة البيانات

يتم إعداد كافة البرامج اللازمة لمعالجة البيانات في الجهاز المركزي للإحصاء الفلسطيني، وبعد ذلك يتم إدخال الإستثمارات وتدقيق البيانات بعد الإدخال، وأخيراً تجرى عملية جدولة البيانات بواسطة الدائرة المسؤولة عن المشروع.

• إدارة وتنظيم عملية الإدخال

يتم متابعة إعداد التعليمات والنماذج والأدوات اللازمة لإدخال البيانات، وكذلك القيام باختيار وتدريب العاملين في إدخال البيانات من مشرفين ومدخلي بيانات.

• تدقيق البيانات المدخلة

أعدت برامج خاصة لتدقيق البيانات المدخلة وفق قواعد التدقيق المتعلقة باتساق وشمول بيانات النماذج، وأعدت وفقاً لهذه البرامج كشوف بالنماذج التي تشمل أية أخطاء حيث تم تصحيحها وإدخالها على الحاسب مرة أخرى لتنظيف كافة البيانات من الأخطاء.

• جدولة البيانات

بعد الانتهاء من إدخال البيانات وتدقيقها وتنظيفها من أية أخطاء، يتم استخراج جداول نتائج المشروع وذلك وفق نماذج الجداول المعدة مسبقاً لهذا الغرض.

7.2 دقة البيانات

• الأخطاء الإحصائية

إن بيانات هذا المسح لا تتأثر بالأخطاء الإحصائية نتيجة لاستيفاء البيانات الخاصة بمجتمع الدراسة من السجلات الإدارية، ولذلك من المؤكد عدم ظهور فروق عن القيم الحقيقية التي نتوقع الحصول عليها من خلال البيانات.

• الأخطاء غير الإحصائية

أما الأخطاء غير الإحصائية فهي ممكنة الحدوث في كل مراحل تنفيذ المشروع، خلال جمع البيانات أو إدخالها وهنا قد تكون أخطاء إدخال البيانات من أكثر الأخطاء التي قد نتعرض لها في هذا المسح. ولتفادي الأخطاء والحد من تأثيرها فقد بذلت جهود كبيرة من خلال تدريب مدخلي البيانات على برنامج الإدخال، وتم فحص برنامج الإدخال قبل البدء بعملية إدخال البيانات، وتم تجهيز برنامج الإدخال لاستمارة المسح وتم تغذية برنامج الإدخال بقائمة من الشروط المرجعية للتدقيق الآلي من حيث التدقيق ومنطقية البيانات، كما كان يتم استلام ملفات بالبيانات المدخلة بشكل دوري ليتم فحصها وتدقيقها وعمل كشوف بالملاحظات لتعمم على مراكز الإدخال لمعالجتها.

8.2 مقارنة البيانات

تمت مقارنة نتائج المسح مع نتائج الربع السابق والربع المناظر من العام السابق، حيث أظهرت المقارنة تذبذباً في النتائج بين الأرباع.

9.2 الملاحظات الفنية

- لقد تم استيفاء استمارات المسح من قبل الباحثين الميدانيين من واقع السجلات الإدارية للجهات المانحة للرخص في فلسطين وفقاً للخطة الموضوعية لذلك إلى حد كبير، وقد بذل طاقم العمل جهوداً مميزة وكبيرة في تذليل العقبات وتوفير البيانات بأفضل صورة ممكنة ضمن البرنامج الزمني.
- الجداول لا تشمل ذلك الجزء من محافظة القدس الذي ضمته إسرائيل عنوةً بعيد احتلالها للضفة الغربية عام 1967 (التي تصدر الرخص حالياً عن بلدية القدس الإسرائيلية)، في حين تشمل رخص الأبنية لبعض التجمعات في محافظة القدس منطقة (J2) والتي صدرت عن مكتب تنظيم أبو ديس وبلدية وتنظيم بيرنبالا وبلدية ضاحية البريد/الرام.
- ظهرت بعض الفروقات البسيطة بين مجموع المتغيرات أو مجموع المتغير، وقد نجم ذلك عن التقريب المصاحب لعمليات جدولة البيانات.
- عدم ظهور بعض المحافظات في الجداول يعود لعدم صدور بعض أنواع الرخص فيها.
- وجود قيم صفرية لمساحات بعض الرخص يعود إلى التقريب المصاحب لعملية جدولة البيانات.

الفصل الثالث

التعريف والمصطلحات

يعرض هذا الفصل أهم المفاهيم والمصطلحات التي تم استخدامها في التقرير:

الوحدة الإحصائية في رخص الأبنية:

هي رخصة البناء الصادرة من الجهات الرسمية المانحة لها، وتعتبر الجهات التي تصدر رخص الأبنية هي مصادر البيانات الرسمية التي يتم الحصول منها على البيانات المطلوبة.

ملكية البناء:

يمكن أن يكون البناء من حيث الملكية:

- خاص: هو ذلك المبنى الذي تعود ملكيته إلى فرد أو مجموعة من الأفراد أو إلى إحدى المؤسسات التي يملكها القطاع الخاص.
- حكومي: إذا كان المالك من مؤسسات دولة فلسطين (الحكومة المركزية، الوزارات، وما يتبع إليها من مؤسسات).
- سلطة محلية: إذا كان المالك بلدية أو مجلساً قروياً.
- تعاوني: إذا كان مالك البناء جمعية تعاونية بغض النظر عن هدفها.
- خيرى: إذا كان المبنى مملوكاً لجمعية أو مؤسسة خيرية.
- أخرى: الطوائف الدينية ووكالة الغوث وغير ذلك.

وضع البناء المطلوب ترخيصه:

يمكن أن يكون وضع البناء المطلوب ترخيصه حسب إحدى الحالات الآتية:

- مبنى جديد: هو ذلك المبنى الذي يتم إنشاؤه على أرض خالية من أية أبنية قائمة، بغض النظر عن شكل المبنى أو المساحة.
- إضافة مقترحة لمبنى قائم ومرخص: هي تلك الإضافات التي تتم على مبنى قائم سواء كانت تلك الإضافات عمودية أو أفقية وتعمل على إضافة مساحة إلى إجمالي مساحة المبنى.
- إضافة مقترحة وجزء قائم مطلوب ترخيصه: إذا كانت الرخصة ستشتمل على ترخيص أجزاء قائمة (مبنية سابقاً ويراد ترخيصها حالياً) وإضافة مقترحة حالياً.
- مبنى قائم: وذلك إذا كانت الرخصة لمبنى قائم بأكمله (مبنى سابقاً ويراد ترخيصه حالياً).
- إضافات قائمة: إذا حدث أثناء إنشاء المبنى بعض الإضافات الزائدة عن الترخيص الأصلي وتم إصدار رخصة لهذه الإضافات.

استخدام المبنى:

يمكن أن يكون المبنى المرخص:

أ. مبنى سكني: ويعتبر المبنى سكنياً بالتعريف إذا كانت أكثر من نصف مساحته معدة لأغراض السكن. ويشمل المبنى السكني الحالات الآتية:

- أن يكون وحدات سكنية كاملة.
 - إضافة غرف لوحدات سكنية.
 - إضافة منافع أو مباني فرعية لمبان سكنية (مثل المطابخ أو الحمامات أو الحفر الامتصاصية أو الكراجات).
- ب. مبنى غير سكني: إذا لم يكن المبنى سكنياً أو أكثر من نصف مساحته ليست للسكن، يحدد استخدامه بدقة حيث يمكن أن يكون صناعياً، تجارياً، تعليمياً، صحياً، أو غير ذلك.
- ج. السور: لقد اعتبرت الأسوار كحالة خاصة، وذلك عندما يتم ترخيص السور بشكل منفصل، نظراً لاختلاف خصائص السور (فهو يرخص مثلاً بالمتر الطولي وليس بالمتر المربع)، أما إذا كان السور المرخص مصاحباً لترخيص المبنى فلا يذكر في هذه الحالة.

الوحدة السكنية:

هي مبنى أو جزء من مبنى معد أصلاً لسكن أسرة واحدة، وله باب أو مدخل مستقل أو أكثر من مدخل يؤدي إلى الطريق أو الممر العام دون المرور في وحدة سكنية أخرى، وقد تكون الوحدة السكنية غير معدة أصلاً للسكن إلا أنها وجدت مسكونة وقت المسح، وقد تكون الوحدة السكنية مستخدمة للسكن أو العمل أو لكليهما أو مغلقة أو خالية. وقد تكون الوحدة السكنية مشغولة بأسرة واحدة أو أكثر وقت المسح.

الجداول Tables

جدول 1: رخص الأبنية الصادرة في فلسطين* للفترة 1999 إلى الربع الاول 2014

Table 1: Building Licenses Issued in Palestine* During 1999 to First Quarter 2014

| Period | الوحدات السكنية المرخصة Licensed Dwellings | | | | المساحات المرخصة (ألف م ²) Licensed Area (1000 m ²) | | | عدد الرخص الصادرة ** ** Number of Licenses | | | | | الفترة | |
|-------------|--|------------|--|------------|--|--------------|---------|---|-----------------------|----------------------------------|---------------------------------------|------------------|--------|--------------|
| | وحدات قائمة Existing Dwellings | | وحدات جديدة New Dwellings | | مساحات قائمة | مساحات جديدة | المجموع | إضافات قائمة | أبنية قائمة | إضافات جديدة + أجزاء قائمة | إضافات جديدة لمباني مرخصة | أبنية جديدة | | المجموع |
| | مساحة (الف م ²) Area (1000 m ²) | عدد No. | مساحة (الف م ²) Area (1000 m ²) | عدد No. | Existing Areas | New Areas | Total | Existing Extensions | Existing Buildings | Additions + Existing Parts | Additions to Licenses Buildings | New Buildings | | Total |
| | | | | | | | | | | | | | | |
| 1999 | 439.0 | 3,675 | 2,050.6 | 14,587 | 554.4 | 2,860.1 | 3,414.4 | 115 | 1,470 | 475 | 2,055 | 5,803 | 9,918 | 1999 |
| 2000 | 383.3 | 2,730 | 1,646.1 | 10,708 | 482.4 | 2,457.6 | 2,940.0 | 185 | 1,318 | 448 | 1,852 | 4,498 | 8,301 | 2000 |
| 2001 | 256.0 | 1,847 | 1,041.9 | 7,037 | 341.0 | 1,633.9 | 1,974.8 | 124 | 774 | 273 | 1,181 | 2,781 | 5,133 | 2001 |
| 2002 | 137.6 | 975 | 794.3 | 5,089 | 171.8 | 1,080.4 | 1,252.2 | 52 | 554 | 131 | 675 | 1,913 | 3,325 | 2002 |
| 2003 | 175.8 | 1,671 | 1,234.2 | 8,152 | 226.1 | 1,863.9 | 2,090.0 | 99 | 749 | 138 | 1,268 | 2,981 | 5,235 | 2003 |
| 2004 | 161.6 | 1,229 | 1,248.6 | 8,184 | 222.0 | 1,803.9 | 2,025.8 | 111 | 706 | 149 | 1,113 | 2,929 | 5,008 | 2004 |
| 2005 | 366.7 | 2,522 | 1,729.5 | 10,362 | 474.2 | 2,427.4 | 2,901.6 | 127 | 1,469 | 223 | 1,293 | 3,996 | 7,108 | 2005 |
| 2006 | 524.2 | 3,301 | 1,193.6 | 6,909 | 679.2 | 1,666.9 | 2,346.1 | 112 | 1,894 | 265 | 1,087 | 2,703 | 6,061 | 2006 |
| 2007 | 244.2 | 1,650 | 983.1 | 7,478 | 325.8 | 1,448.4 | 1,774.2 | 64 | 859 | 140 | 969 | 2,456 | 4,488 | 2007 |
| 2008 | 263.1 | 1,170 | 954.9 | 5,371 | 338.6 | 1,426.6 | 1,765.2 | 74 | 799 | 237 | 942 | 2,494 | 4,546 | 2008 |
| 2009 | 322.9 | 1,501 | 1,121.1 | 5,874 | 435.8 | 1,693.5 | 2,129.3 | 85 | 1,105 | 237 | 1,083 | 2,873 | 5,383 | 2009 |
| 2010 | 334.0 | 1,946 | 1,413.4 | 7,758 | 469.2 | 2,119.4 | 2,588.6 | 104 | 1,139 | 256 | 1,177 | 3,656 | 6,332 | 2010 |
| 2011 | 538.7 | 2,920 | 2,059.2 | 11,263 | 649.3 | 2,904.1 | 3,553.4 | 113 | 1,650 | 319 | 1,259 | 4,367 | 7,708 | 2011 |
| 2012 | 420.5 | 2,333 | 2,302.9 | 13,103 | 543.1 | 3,235.2 | 3,778.3 | 143 | 1,346 | 288 | 1,573 | 4,889 | 8,239 | 2012 |
| 2013 | 575.0 | 3,394 | 2,318.2 | 13,566 | 680.4 | 3,303.9 | 3,984.3 | 136 | 2,011 | 98 | 1,242 | 5,651 | 9,138 | 2013 |
| Quarter I | 171.8 | 1,035 | 541.4 | 3,173 | 204.9 | 796.1 | 1,001.0 | 26 | 607 | 57 | 397 | 1,194 | 2,281 | الربع الأول |
| Quarter II | 144.9 | 829 | 593.5 | 3,540 | 175.8 | 905.8 | 1,081.6 | 45 | 496 | 27 | 325 | 1,608 | 2,501 | الربع الثاني |
| Quarter III | 106.2 | 656 | 675.3 | 3,926 | 127.8 | 919.3 | 1,047.1 | 19 | 422 | 11 | 282 | 1,485 | 2,219 | الربع الثالث |
| Quarter IV | 152.1 | 874 | 508.0 | 2,927 | 171.9 | 682.7 | 854.6 | 46 | 486 | 3 | 238 | 1,364 | 2,137 | الربع الرابع |
| Quarter I | 140.3 | 842 | 686.5 | 3,804 | 156.2 | 993.2 | 1,149.4 | 33 | 467 | 3 | 252 | 1,690 | 2,445 | الربع الأول |

*The data excludes those parts of Jerusalem which were annexed by Israel in 1967.

* البيانات لا تشمل ذلك الجزء من محافظة القدس الذي ضمته إسرائيل عنوة بعيد احتلالها للضفة الغربية عام 1967.

** Excluding boundary walls licenses

** لا تشمل رخص الأسوار

جدول 2: رخص الأبنية الصادرة في فلسطين حسب استخدام المبنى والمنطقة/ المحافظة، الربع الاول 2014

Table 2: Building Licenses Issued in Palestine by Utilization and region/ Governorate, First Quarter 2014

| region/ Governorate | الوحدات السكنية المرخصة Licensed Dwellings | | | | المساحات المرخصة (الف م ²)* Licensed Area (1000 m ²)* | | | عدد الرخص الصادرة Number of Licenses | | | | | المنطقة/ المحافظة | |
|-----------------------|--|------------|--|------------|--|---------------------------|------------------|---|-----------------------------------|--|--|------------------------------|-------------------|------------------|
| | وحدات قائمة Existing Dwellings | | وحدات جديدة New Dwellings | | مساحات قائمة Existing Areas | مساحات جديدة New Areas | المجموع Total | إضافات قائمة Existing Extensions | أبنية قائمة Existing Buildings | إضافات جديدة + أجزاء قائمة Additions + Existing Parts | إضافات جديدة لمباني مرخصة Additions to Licensed Buildings | أبنية جديدة New Buildings | | المجموع Total |
| | مساحة (الف م ²) Area (1000 m ²) | عدد No. | مساحة (الف م ²) Area (1000 m ²) | عدد No. | | | | | | | | | | |
| Palestine | | | | | | | | | | | | | | فلسطين |
| Residential Buildings | 138.9 | 834 | 672.0 | 3,719 | 147.5 | 736.6 | 884.1 | 30 | 445 | 3 | 225 | 1,536 | 2,239 | مبنى سكني |
| Non-Res. Buildings | 1.4 | 8 | 14.6 | 85 | 8.7 | 256.6 | 265.3 | 3 | 22 | 0 | 27 | 154 | 206 | مبنى غير سكني |
| Boundary walls | 0.0 | 0 | 0.0 | 0 | 0.2 | 7.1 | 7.3 | 0 | 2 | 0 | 6 | 80 | 88 | أسوار |
| West Bank | | | | | | | | | | | | | | الضفة الغربية |
| Residential Buildings | 138.9 | 834 | 622.4 | 3,412 | 147.5 | 685.8 | 833.3 | 30 | 445 | 3 | 216 | 1,509 | 2,203 | مبنى سكني |
| Non-Res. Buildings | 1.4 | 8 | 14.4 | 84 | 8.7 | 248.3 | 257.0 | 3 | 22 | 0 | 26 | 149 | 200 | مبنى غير سكني |
| Boundary walls | 0.0 | 0 | 0.0 | 0 | 0.2 | 7.1 | 7.3 | 0 | 2 | 0 | 6 | 80 | 88 | أسوار |
| Gaza Strip | | | | | | | | | | | | | | قطاع غزة |
| Residential Buildings | 0.0 | 0 | 49.6 | 307 | 0.0 | 50.8 | 50.8 | 0 | 0 | 0 | 9 | 27 | 36 | مبنى سكني |
| Non-Res. Buildings | 0.0 | 0 | 0.1 | 1 | 0.0 | 8.3 | 8.3 | 0 | 0 | 0 | 1 | 5 | 6 | مبنى غير سكني |
| Boundary walls | 0.0 | 0 | 0.0 | 0 | 0.0 | 0.0 | 0.0 | 0 | 0 | 0 | 0 | 0 | 0 | أسوار |
| Jenin | | | | | | | | | | | | | | جنين |
| Residential Buildings | 10.6 | 73 | 39.5 | 268 | 10.7 | 40.3 | 51.0 | 0 | 47 | 0 | 14 | 136 | 197 | مبنى سكني |
| Non-Res. Buildings | 0.0 | 0 | 0.2 | 1 | 0.0 | 30.8 | 30.8 | 0 | 0 | 0 | 3 | 24 | 27 | مبنى غير سكني |
| Boundary walls | 0.0 | 0 | 0.0 | 0 | 0.0 | 1.1 | 1.1 | 0 | 0 | 0 | 0 | 9 | 9 | أسوار |
| Tubas | | | | | | | | | | | | | | طوباس |
| Residential Buildings | 5.9 | 42 | 17.6 | 89 | 6.0 | 18.0 | 24.0 | 2 | 28 | 0 | 8 | 61 | 99 | مبنى سكني |
| Non-Res. Buildings | 0.0 | 0 | 0.1 | 1 | 0.4 | 0.1 | 0.5 | 0 | 1 | 0 | 0 | 1 | 2 | مبنى غير سكني |
| Boundary walls | 0.0 | 0 | 0.0 | 0 | 0.0 | 0.2 | 0.2 | 0 | 0 | 0 | 0 | 2 | 2 | أسوار |

*For boundary walls it refers to length in (1000 m.r)

*بالنسبة للأسوار تمثل الطول بالالف متر طولي

جدول 2 (تابع): رخص الأبنية الصادرة في فلسطين حسب استخدام المبنى والمنطقة/ المحافظة، الربع الاول 2014

Table 2 (Cont.): Building Licenses Issued in Palestine by Utilization and region/ Governorate, First Quarter 2014

| region/ Governorate | الوحدات السكنية المرخصة Licensed Dwellings | | | | المساحات المرخصة (الف م ²)* Licensed Area (1000 m ²)* | | | عدد الرخص الصادرة Number of Licenses | | | | | المنطقة/ المحافظة | |
|--------------------------------|--|------------|--|------------|--|--------------|---------|---|--------------------|----------------------------|---------------------------------|---------------|-------------------|------------------|
| | وحدات قائمة Existing Dwellings | | وحدات جديدة New Dwellings | | مساحات قائمة | مساحات جديدة | المجموع | إضافات قائمة | أبنية قائمة | إضافات جديدة + أجزاء قائمة | إضافات جديدة لمباني مرخصة | أبنية جديدة | | المجموع |
| | مساحة (الف م ²) Area (1000 m ²) | عدد No. | مساحة (الف م ²) Area (1000 m ²) | عدد No. | Existing Areas | New Areas | Total | Existing Extensions | Existing Buildings | Additions + Existing Parts | Additions to Licensed Buildings | New Buildings | | Total |
| Tulkarm | | | | | | | | | | | | | | طولكرم |
| Residential Buildings | 14.0 | 71 | 47.5 | 235 | 14.6 | 48.4 | 63.0 | 5 | 36 | 0 | 13 | 133 | 187 | مبنى سكني |
| Non-Res. Buildings | 0.0 | 0 | 0.2 | 1 | 0.5 | 6.9 | 7.4 | 0 | 1 | 0 | 1 | 6 | 8 | مبنى غير سكني |
| Boundary walls | 0.0 | 0 | 0.0 | 0 | 0.0 | 1.2 | 1.2 | 0 | 0 | 0 | 0 | 15 | 15 | أسوار |
| Nablus | | | | | | | | | | | | | | نابلس |
| Residential Buildings | 16.0 | 93 | 162.8 | 862 | 16.3 | 165.4 | 181.7 | 11 | 66 | 0 | 49 | 451 | 577 | مبنى سكني |
| Non-Res. Buildings | 0.2 | 2 | 3.4 | 35 | 1.0 | 89.3 | 90.3 | 1 | 4 | 0 | 3 | 40 | 48 | مبنى غير سكني |
| Boundary walls | 0.0 | 0 | 0.0 | 0 | 0.0 | 2.0 | 2.0 | 0 | 0 | 0 | 1 | 36 | 37 | أسوار |
| Qalqilya | | | | | | | | | | | | | | قلقيلية |
| Residential Buildings | 4.0 | 28 | 23.4 | 151 | 4.1 | 24.0 | 28.1 | 0 | 18 | 3 | 30 | 56 | 107 | مبنى سكني |
| Non-Res. Buildings | 0.0 | 0 | 0.3 | 3 | 0.1 | 4.3 | 4.3 | 0 | 1 | 0 | 2 | 7 | 10 | مبنى غير سكني |
| Boundary walls | 0.0 | 0 | 0.0 | 0 | 0.1 | 0.8 | 0.9 | 0 | 1 | 0 | 0 | 4 | 5 | أسوار |
| Salfit | | | | | | | | | | | | | | سلفيت |
| Residential Buildings | 11.7 | 61 | 20.4 | 120 | 12.7 | 21.9 | 34.5 | 0 | 44 | 0 | 17 | 69 | 130 | مبنى سكني |
| Non-Res. Buildings | 0.2 | 1 | 0.8 | 3 | 0.5 | 3.6 | 4.1 | 0 | 3 | 0 | 1 | 6 | 10 | مبنى غير سكني |
| Boundary walls | 0.0 | 0 | 0.0 | 0 | 0.0 | 0.1 | 0.1 | 0 | 0 | 0 | 1 | 0 | 1 | أسوار |
| Ramallah & Al-Bireh | | | | | | | | | | | | | | رام الله والبيرة |
| Residential Buildings | 18.6 | 100 | 121.2 | 677 | 21.2 | 154.4 | 175.7 | 0 | 32 | 0 | 50 | 159 | 241 | مبنى سكني |
| Non-Res. Buildings | 0.0 | 0 | 0.4 | 3 | 0.0 | 55.5 | 55.5 | 0 | 0 | 0 | 13 | 19 | 32 | مبنى غير سكني |
| Boundary walls | 0.0 | 0 | 0.0 | 0 | 0.0 | 0.2 | 0.2 | 0 | 0 | 0 | 0 | 1 | 1 | أسوار |

*For boundary walls it refers to length in (1000 m.r)

*بالنسبة للأسوار تمثل الطول بالألف متر طولي

جدول 2 (تابع): رخص الأبنية الصادرة في فلسطين حسب استخدام المبنى والمنطقة/ المحافظة، الربع الاول 2014

Table 2 (Cont.): Building Licenses Issued in Palestine by Utilization and region/ Governorate, First Quarter 2014

| region/ Governorate | الوحدات السكنية المرخصة Licensed Dwellings | | | | المساحات المرخصة (الف م ²) Licensed Area (1000 m ²)* | | | عدد الرخص الصادرة Number of Licenses | | | | | المنطقة/ المحافظة | |
|--------------------------------|--|------------|--|------------|---|---------------------------|------------------|---|-----------------------------------|--|--|------------------------------|-------------------|------------------|
| | وحدات قائمة Existing Dwellings | | وحدات جديدة New Dwellings | | مساحات قائمة Existing Areas | مساحات جديدة New Areas | المجموع Total | إضافات قائمة Existing Extensions | أبنية قائمة Existing Buildings | إضافات جديدة + أجزاء قائمة Additions + Existing Parts | إضافات جديدة لمباني مرخصة Additions to Licensed Buildings | أبنية جديدة New Buildings | | المجموع Total |
| | مساحة (الف م ²) Area (1000 m ²) | عدد No. | مساحة (الف م ²) Area (1000 m ²) | عدد No. | | | | | | | | | | |
| Jericho & Al Aghwar | | | | | | | | | | | | | | أريحا والأغوار |
| Residential Buildings | 2.1 | 21 | 13.2 | 79 | 3.1 | 19.1 | 22.3 | 1 | 19 | 0 | 3 | 62 | 85 | مبنى سكني |
| Non-Res. Buildings | 0.0 | 0 | 0.0 | 0 | 0.2 | 1.2 | 1.4 | 0 | 1 | 0 | 0 | 3 | 4 | مبنى غير سكني |
| Boundary walls | 0.0 | 0 | 0.0 | 0 | 0.0 | 1.0 | 1.0 | 0 | 0 | 0 | 0 | 11 | 11 | أسوار |
| Jerusalem** | | | | | | | | | | | | | | القدس** |
| Residential Buildings | 6.1 | 32 | 32.8 | 196 | 6.6 | 40.9 | 47.5 | 0 | 11 | 0 | 0 | 30 | 41 | مبنى سكني |
| Non-Res. Buildings | 0.0 | 0 | 0.0 | 0 | 0.2 | 2.1 | 2.3 | 0 | 1 | 0 | 0 | 2 | 3 | مبنى غير سكني |
| Boundary walls | 0.0 | 0 | 0.0 | 0 | 0.0 | 0.0 | 0.0 | 0 | 0 | 0 | 0 | 0 | 0 | أسوار |
| Bethlehem | | | | | | | | | | | | | | بيت لحم |
| Residential Buildings | 0.2 | 1 | 49.9 | 257 | 0.2 | 52.2 | 52.4 | 1 | 1 | 0 | 16 | 119 | 137 | مبنى سكني |
| Non-Res. Buildings | 0.0 | 0 | 0.0 | 0 | 0.0 | 15.1 | 15.1 | 0 | 0 | 0 | 0 | 8 | 8 | مبنى غير سكني |
| Boundary walls | 0.0 | 0 | 0.0 | 0 | 0.0 | 0.0 | 0.0 | 0 | 0 | 0 | 0 | 0 | 0 | أسوار |
| Hebron | | | | | | | | | | | | | | الخليل |
| Residential Buildings | 49.6 | 312 | 94.2 | 478 | 51.9 | 101.3 | 153.2 | 10 | 143 | 0 | 16 | 233 | 402 | مبنى سكني |
| Non-Res. Buildings | 0.9 | 5 | 9.0 | 37 | 5.9 | 39.3 | 45.2 | 2 | 10 | 0 | 3 | 33 | 48 | مبنى غير سكني |
| Boundary walls | 0.0 | 0 | 0.0 | 0 | 0.1 | 0.7 | 0.8 | 0 | 1 | 0 | 4 | 2 | 7 | أسوار |

*For boundary walls it refers to length in (1000 m.r)

*بالنسبة للأسوار تمثل الطول بالألف متر طولي

**The data excludes those parts of Jerusalem which were annexed by Israel in1967.

** البيانات لا تشمل ذلك الجزء من محافظة القدس الذي ضمته إسرائيل عنوة بعيد احتلالها للضفة الغربية عام 1967.

جدول 2 (تابع): رخص الأبنية الصادرة في فلسطين حسب استخدام المبنى والمنطقة/ المحافظة، الربع الأول 2014

Table 2 (Cont.): Building Licenses Issued in Palestine by Utilization and region/ Governorate, First Quarter 2014

| region/ Governorate | الوحدات السكنية المرخصة Licensed Dwellings | | | | المساحات المرخصة (الف م ²) Licensed Area (1000 m ²)* | | | عدد الرخص الصادرة Number of Licenses | | | | | المنطقة/ المحافظة | |
|-----------------------|--|------------|--|------------|---|--------------|---------|---|--------------------|----------------------------|---------------------------------|---------------|-------------------|---------------|
| | وحدات قائمة Existing Dwellings | | وحدات جديدة New Dwellings | | مساحات قائمة | مساحات جديدة | المجموع | إضافات قائمة | أبنية قائمة | إضافات جديدة + أجزاء قائمة | إضافات جديدة لمباني مرخصة | أبنية جديدة | | المجموع |
| | مساحة (الف م ²) Area (1000 m ²) | عدد No. | مساحة (الف م ²) Area (1000 m ²) | عدد No. | Existing Areas | New Areas | Total | Existing Extensions | Existing Buildings | Additions + Existing Parts | Additions to Licensed Buildings | New Buildings | | Total |
| North Gaza | | | | | | | | | | | | | | شمال غزة |
| Residential Buildings | 0.0 | 0 | 1.0 | 11 | 0.0 | 1.0 | 1.0 | 0 | 0 | 0 | 0 | 2 | 2 | مبنى سكني |
| Non-Res. Buildings | 0.0 | 0 | 0.0 | 0 | 0.0 | 0.0 | 0.0 | 0 | 0 | 0 | 0 | 0 | 0 | مبنى غير سكني |
| Boundary walls | 0.0 | 0 | 0.0 | 0 | 0.0 | 0.0 | 0.0 | 0 | 0 | 0 | 0 | 0 | 0 | أسوار |
| Gaza | | | | | | | | | | | | | | غزة |
| Residential Buildings | 0.0 | 0 | 35.1 | 222 | 0.0 | 35.1 | 35.1 | 0 | 0 | 0 | 4 | 12 | 16 | مبنى سكني |
| Non-Res. Buildings | 0.0 | 0 | 0.1 | 1 | 0.0 | 4.8 | 4.8 | 0 | 0 | 0 | 1 | 4 | 5 | مبنى غير سكني |
| Boundary walls | 0.0 | 0 | 0.0 | 0 | 0.0 | 0.0 | 0.0 | 0 | 0 | 0 | 0 | 0 | 0 | أسوار |
| Deir Al-Balah | | | | | | | | | | | | | | دير البلح |
| Residential Buildings | 0.0 | 0 | 13.4 | 74 | 0.0 | 14.7 | 14.7 | 0 | 0 | 0 | 5 | 13 | 18 | مبنى سكني |
| Non-Res. Buildings | 0.0 | 0 | 0.0 | 0 | 0.0 | 3.5 | 3.5 | 0 | 0 | 0 | 0 | 1 | 1 | مبنى غير سكني |
| Boundary walls | 0.0 | 0 | 0.0 | 0 | 0.0 | 0.0 | 0.0 | 0 | 0 | 0 | 0 | 0 | 0 | أسوار |

*For boundary walls it refers to length in (1000 m.r)

*بالنسبة للأسوار تمثل الطول بالألف متر طولي

جدول 3: رخص الابنية الصادرة في فلسطين* حسب ملكية واستخدام المبنى، الربع الاول 2014

Table 3: Building Licenses Issued in Palestine* by Building Ownership and Utilization, First Quarter 2014

| Building Ownership | الوحدات السكنية المرخصة Licensed Dwellings | | | | المساحات المرخصة (آلف م ²)** Licensed Area (1000 m ²)** | | | عدد الرخص الصادرة Number of Licenses | | | | | ملكية البناء Total |
|------------------------------|--|------------|--|------------|--|---------------------------|------------------|---|-----------------------------------|--|--|------------------------------|-----------------------|
| | وحدات قائمة Existing Dwellings | | وحدات جديدة New Dwellings | | مساحات قائمة Existing Areas | مساحات جديدة New Areas | المجموع Total | إضافات قائمة Existing Extensions | أبنية قائمة Existing Buildings | إضافات جديدة + Additions + Existing Parts | إضافات جديدة لمباني إضافات المرخصة Additions to Licensed Buildings | أبنية جديدة New Buildings | |
| | مساحة (آلف م ²) Area (1000 m ²) | عدد No. | مساحة (آلف م ²) Area (1000 m ²) | عدد No. | | | | | | | | | |
| Total | | | | | | | | | | | | | |
| Residential Buildings | 138.9 | 834 | 672.0 | 3,719 | 147.5 | 736.6 | 884.1 | 30 | 445 | 3 | 225 | 1,536 | 2,239 |
| Non-Res. Buildings | 1.4 | 8 | 14.6 | 85 | 8.7 | 256.6 | 265.3 | 3 | 22 | 0 | 27 | 154 | 206 |
| Boundary walls | 0.0 | 0 | 0.0 | 0 | 0.2 | 7.1 | 7.3 | 0 | 2 | 0 | 6 | 80 | 88 |
| Private | | | | | | | | | | | | | |
| Residential Buildings | 138.9 | 834 | 672.0 | 3,719 | 147.5 | 736.6 | 884.1 | 30 | 445 | 3 | 225 | 1,536 | 2,239 |
| Non-Res. Buildings | 1.4 | 8 | 14.6 | 85 | 8.3 | 232.2 | 240.5 | 3 | 21 | 0 | 22 | 135 | 181 |
| Boundary walls | 0.0 | 0 | 0.0 | 0 | 0.2 | 6.9 | 7.1 | 0 | 2 | 0 | 6 | 79 | 87 |
| Governmental | | | | | | | | | | | | | |
| Residential Buildings | 0.0 | 0 | 0.0 | 0 | 0.0 | 0.0 | 0.0 | 0 | 0 | 0 | 0 | 0 | 0 |
| Non-Res. Buildings | 0.0 | 0 | 0.0 | 0 | 0.0 | 6.5 | 6.5 | 0 | 0 | 0 | 4 | 5 | 9 |
| Boundary walls | 0.0 | 0 | 0.0 | 0 | 0.0 | 0.1 | 0.1 | 0 | 0 | 0 | 0 | 1 | 1 |
| Local Authority | | | | | | | | | | | | | |
| Residential Buildings | 0.0 | 0 | 0.0 | 0 | 0.0 | 0.0 | 0.0 | 0 | 0 | 0 | 0 | 0 | 0 |
| Non-Res. Buildings | 0.0 | 0 | 0.0 | 0 | 0.0 | 5.0 | 5.0 | 0 | 0 | 0 | 0 | 7 | 7 |
| Boundary walls | 0.0 | 0 | 0.0 | 0 | 0.0 | 0.0 | 0.0 | 0 | 0 | 0 | 0 | 0 | 0 |

*The data excludes those parts of Jerusalem which were annexed by Israel in 1967.

* البيانات لا تشمل ذلك الجزء من محافظة القدس الذي ضمته إسرائيل عنوة بعيد احتلالها للضفة الغربية عام 1967.

**For boundary walls it refers to length in (1000 m.r)

** بالنسبة للأسوار تمثل الطول بالآلف متر طولي

جدول 3 (تابع): رخص الأبنية الصادرة في فلسطين* حسب ملكية واستخدام المبنى، الربع الأول 2014

Table 3 (Cont.): Building Licenses Issued in Palestine* by Building Ownership and Utilization, First Quarter 2014

| Building Ownership | الوحدات السكنية المرخصة Licensed Dwellings | | | | المساحات المرخصة (ألف م ²)** Licensed Area (1000 m ²)** | | | عدد الرخص الصادرة Number of Licenses | | | | | ملكية البناء | |
|-----------------------|--|------------|--|------------|--|--------------|---------|---|--------------------|----------------------------|---------------------------------|---------------|--------------|---------------|
| | وحدات قائمة Existing Dwellings | | وحدات جديدة New Dwellings | | مساحات قائمة | مساحات جديدة | المجموع | إضافات قائمة | أبنية قائمة | إضافات جديدة + جديدة | إضافات جديدة لمباني جديدة | أبنية جديدة | | المجموع |
| | مساحة (ألف م ²) Area (1000 m ²) | عدد No. | مساحة (ألف م ²) Area (1000 m ²) | عدد No. | Existing Areas | New Areas | Total | Existing Extensions | Existing Buildings | Additions + Existing Parts | Additions to Licensed Buildings | New Buildings | | Total |
| Cooperative | | | | | | | | | | | | | | |
| Residential Buildings | 0.0 | 0 | 0.0 | 0 | 0.0 | 0.0 | 0.0 | 0 | 0 | 0 | 0 | 0 | 0 | مبنى سكني |
| Non-Res. Buildings | 0.0 | 0 | 0.0 | 0 | 0.0 | 0.6 | 0.6 | 0 | 0 | 0 | 0 | 2 | 2 | مبنى غير سكني |
| Boundary walls | 0.0 | 0 | 0.0 | 0 | 0.0 | 0.0 | 0.0 | 0 | 0 | 0 | 0 | 0 | 0 | أسوار |
| Charity | | | | | | | | | | | | | | |
| Residential Buildings | 0.0 | 0 | 0.0 | 0 | 0.0 | 0.0 | 0.0 | 0 | 0 | 0 | 0 | 0 | 0 | مبنى سكني |
| Non-Res. Buildings | 0.0 | 0 | 0.0 | 0 | 0.4 | 5.1 | 5.5 | 0 | 1 | 0 | 0 | 3 | 4 | مبنى غير سكني |
| Boundary walls | 0.0 | 0 | 0.0 | 0 | 0.0 | 0.0 | 0.0 | 0 | 0 | 0 | 0 | 0 | 0 | أسوار |
| Others | | | | | | | | | | | | | | |
| Residential Buildings | 0.0 | 0 | 0.0 | 0 | 0.0 | 0.0 | 0.0 | 0 | 0 | 0 | 0 | 0 | 0 | مبنى سكني |
| Non-Res. Buildings | 0.0 | 0 | 0.0 | 0 | 0.0 | 7.3 | 7.3 | 0 | 0 | 0 | 1 | 2 | 3 | مبنى غير سكني |
| Boundary walls | 0.0 | 0 | 0.0 | 0 | 0.0 | 0.0 | 0.0 | 0 | 0 | 0 | 0 | 0 | 0 | أسوار |

*The data excludes those parts of Jerusalem which were annexed by Israel in 1967.

* البيانات لا تشمل ذلك الجزء من محافظة القدس الذي ضمته إسرائيل عنوة بعيد احتلالها للضفة الغربية عام 1967.

**For boundary walls it refers to length in (1000 m.r)

** بالنسبة للأسوار تمثل الطول بالآلاف متر طولي

جدول 4: رخص الأبنية الصادرة في فلسطين* حسب الجهة المانحة واستخدام المبنى، الربع الأول 2014

Table 4: Building Licenses Issued in Palestine* by Issuing Authority and Utilization, First Quarter 2014

| Issuing Authority | الوحدات السكنية المرخصة Licensed Dwellings | | | | المساحات المرخصة (الف م ²)** Licensed Area (1000 m ²)** | | | عدد الرخص الصادرة Number of Licenses | | | | | الجهة المانحة للرخصة | |
|---------------------------------|--|------------|--|------------|--|---------------------------|------------------|---|-----------------------------------|--|--|------------------------------|----------------------|------------------|
| | وحدات قائمة Existing Dwellings | | وحدات جديدة New Dwellings | | مساحات قائمة Existing Areas | مساحات جديدة New Areas | المجموع Total | إضافات قائمة Existing Extensions | أبنية قائمة Existing Buildings | إضافات جديدة + أجزاء قائمة Additions + Existing Parts | إضافات جديدة لمباني مرخصة Additions to Licensed Buildings | أبنية جديدة New Buildings | | المجموع Total |
| | مساحة (الف م ²) Area (1000 m ²) | عدد No. | مساحة (الف م ²) Area (1000 m ²) | عدد No. | Existing Areas | New Areas | Total | Existing Extensions | Existing Buildings | Additions + Existing Parts | Additions to Licensed Buildings | New Buildings | | Total |
| All Authorities | | | | | | | | | | | | | | كافة الجهات |
| Residential Buildings | 138.9 | 834 | 672.0 | 3719 | 147.5 | 736.6 | 884.1 | 30 | 445 | 3 | 225 | 1,536 | 2,239 | مبنى سكني |
| Non-Res. Buildings | 1.4 | 8 | 14.6 | 85 | 8.7 | 256.6 | 265.3 | 3 | 22 | 0 | 27 | 154 | 206 | مبنى غير سكني |
| Boundary walls | 0.0 | 0 | 0.0 | 0 | 0.2 | 7.1 | 7.3 | 0 | 2 | 0 | 6 | 80 | 88 | أسوار |
| Municipalities | | | | | | | | | | | | | | البلديات |
| Residential Buildings | 117.0 | 712 | 583.2 | 3252 | 125.5 | 646.2 | 771.6 | 29 | 367 | 0 | 215 | 1,242 | 1,853 | مبنى سكني |
| Non-Res. Buildings | 1.4 | 8 | 13.9 | 83 | 8.0 | 223.0 | 231.0 | 3 | 19 | 0 | 25 | 129 | 176 | مبنى غير سكني |
| Boundary walls | 0.0 | 0 | 0.0 | 0 | 0.1 | 6.5 | 6.6 | 0 | 1 | 0 | 6 | 74 | 81 | أسوار |
| Village Council | | | | | | | | | | | | | | مجلس قروي |
| Residential Buildings | 0.8 | 5 | 4.6 | 26 | 0.8 | 4.7 | 5.5 | 0 | 3 | 0 | 3 | 16 | 22 | مبنى سكني |
| Non-Res. Buildings | 0.0 | 0 | 0.0 | 0 | 0.0 | 1.0 | 1.0 | 0 | 0 | 0 | 0 | 1 | 1 | مبنى غير سكني |
| Boundary walls | 0.0 | 0 | 0.0 | 0 | 0.0 | 0.0 | 0.0 | 0 | 0 | 0 | 0 | 0 | 0 | أسوار |
| Construction Authorities | | | | | | | | | | | | | | التنظيم |
| Residential Buildings | 21.2 | 117 | 84.2 | 441 | 21.2 | 85.8 | 107.0 | 1 | 75 | 3 | 7 | 278 | 364 | مبنى سكني |
| Non-Res. Buildings | 0.0 | 0 | 0.7 | 2 | 0.8 | 32.6 | 33.3 | 0 | 3 | 0 | 2 | 24 | 29 | مبنى غير سكني |
| Boundary walls | 0.0 | 0 | 0.0 | 0 | 0.1 | 0.5 | 0.7 | 0 | 1 | 0 | 0 | 6 | 7 | أسوار |

* The data excludes those parts of Jerusalem which were annexed by Israel in 1967.

* البيانات لا تشمل ذلك الجزء من محافظة القدس الذي ضمته إسرائيل عنوة بعيد احتلالها للضفة الغربية عام 1967.

** For boundary walls it refers to length in (1000 m.r)

** بالنسبة للأسوار تمثل الطول بالآلاف متر طولي

جدول 5: رخص الأبنية الصادرة في فلسطين للأبنية الجديدة حسب فئة المساحة المرخصة والمحافظه، الربع الاول 2014

Table 5: Building Licenses Issued in Palestine for New Buildings by Category of Licensed Area and Governorate, First Quarter 2014

| Governorate | Non-Res. Buildings | | Residential Buildings | | | أبنية سكنية عدد الرخص No. of Licenses | المحافظة |
|------------------------------|---|---|---|---|---|---|---------------------------|
| | متوسط عدد الطوابق Average No. of Storeys | أبنية غير سكنية عدد الرخص No. of Licenses | متوسط عدد الطوابق Average No. of Storeys | متوسط عدد الوحدات السكنية Average No. of Dwellings | مجموع عدد الوحدات السكنية Total No. of Dwellings | | |
| All Governorates | | | | | | | كافة المحافظات |
| Less than 60 m ² | 0.5 | 12 | 0.6 | 0.6 | 33 | 60 | أقل من 60 م ² |
| 60-119 m ² | 0.7 | 10 | 1.0 | 1.0 | 146 | 150 | 60-119 م ² |
| 120-199 m ² | 0.9 | 15 | 1.1 | 1.1 | 461 | 434 | 120-199 م ² |
| 200-499 m ² | 1.2 | 53 | 1.8 | 1.6 | 972 | 609 | 200-499 م ² |
| 500-1999 m ² | 2.6 | 38 | 3.0 | 4.0 | 941 | 234 | 500-1999 م ² |
| 2000 m ² and more | 5.6 | 26 | 7.6 | 18.1 | 886 | 49 | 2000 م ² فأكثر |
| Jenin | | | | | | | جنين |
| Less than 60 m ² | 1.0 | 1 | 1.0 | 1.0 | 1 | 1 | أقل من 60 م ² |
| 60-119 m ² | 0.0 | 0 | 1.0 | 1.0 | 25 | 25 | 60-119 م ² |
| 120-199 m ² | 0.0 | 0 | 1.1 | 1.1 | 61 | 55 | 120-199 م ² |
| 200-499 m ² | 1.3 | 9 | 1.7 | 1.8 | 86 | 48 | 200-499 م ² |
| 500-1999 m ² | 2.4 | 10 | 4.1 | 7.3 | 51 | 7 | 500-1999 م ² |
| 2000 m ² and more | 3.0 | 4 | 0.0 | 0.0 | 0 | 0 | 2000 م ² فأكثر |
| Tubas | | | | | | | طوباس |
| Less than 60 m ² | 0.0 | 0 | 0.0 | 0.0 | 0 | 0 | أقل من 60 م ² |
| 60-119 m ² | 1.0 | 1 | 1.0 | 1.0 | 5 | 5 | 60-119 م ² |
| 120-199 m ² | 0.0 | 0 | 1.1 | 1.0 | 24 | 23 | 120-199 م ² |
| 200-499 m ² | 0.0 | 0 | 1.4 | 1.3 | 38 | 29 | 200-499 م ² |
| 500-1999 m ² | 0.0 | 0 | 2.3 | 2.8 | 11 | 4 | 500-1999 م ² |
| 2000 m ² and more | 0.0 | 0 | 0.0 | 0.0 | 0 | 0 | 2000 م ² فأكثر |

جدول 5 (تابع): رخص الابنية الصادرة في فلسطين للابنية الجديدة حسب فئة المساحة المرخصة والمحافظه، الربع الاول 2014

Table 5 (Cont.): Building Licenses Issued in Palestine for New Buildings by Category of Licensed Area and Governorate, First Quarter 2014

| Governorate | Non-Res. Buildings | | Residential Buildings | | | أبنية سكنية | | المحافظة |
|------------------------------|---|---|---|---|---|------------------------------|--|---------------------------|
| | متوسط عدد الطوابق Average No. of Storeys | أبنية غير سكنية عدد الرخص No. of Licenses | متوسط عدد الطوابق Average No. of Storeys | متوسط عدد الوحدات السكنية Average No. of Dwellings | مجموع عدد الوحدات السكنية Total No. of Dwellings | عدد الرخص No. of Licenses | | |
| Tulkarm | | | | | | | | طولكرم |
| Less than 60 m ² | 0.5 | 2 | 0.0 | 0.0 | 0 | 0 | | أقل من 60 م ² |
| 60-119 m ² | 0.0 | 0 | 1.0 | 1.0 | 22 | 22 | | 60-119 م ² |
| 120-199 m ² | 0.0 | 0 | 1.1 | 1.0 | 38 | 37 | | 120-199 م ² |
| 200-499 m ² | 1.0 | 3 | 1.9 | 1.9 | 111 | 60 | | 200-499 م ² |
| 500-1999 m ² | 0.0 | 0 | 3.2 | 3.1 | 37 | 12 | | 500-1999 م ² |
| 2000 m ² and more | 5.0 | 1 | 4.0 | 6.5 | 13 | 2 | | 2000 م ² فأكثر |
| Nablus | | | | | | | | نابلس |
| Less than 60 m ² | 0.0 | 5 | 0.5 | 0.5 | 20 | 44 | | أقل من 60 م ² |
| 60-119 m ² | 0.5 | 2 | 1.0 | 1.0 | 48 | 49 | | 60-119 م ² |
| 120-199 m ² | 1.0 | 6 | 1.1 | 1.1 | 137 | 127 | | 120-199 م ² |
| 200-499 m ² | 0.9 | 17 | 1.6 | 1.4 | 200 | 140 | | 200-499 م ² |
| 500-1999 m ² | 2.8 | 8 | 2.5 | 3.7 | 318 | 85 | | 500-1999 م ² |
| 2000 m ² and more | 9.0 | 2 | 6.5 | 19.0 | 114 | 6 | | 2000 م ² فأكثر |
| Qalqilya | | | | | | | | قلقيلية |
| Less than 60 m ² | 0.0 | 0 | 0.0 | 0.0 | 0 | 0 | | أقل من 60 م ² |
| 60-119 m ² | 1.0 | 2 | 1.0 | 1.0 | 4 | 4 | | 60-119 م ² |
| 120-199 m ² | 1.0 | 2 | 1.0 | 1.0 | 22 | 21 | | 120-199 م ² |
| 200-499 m ² | 1.5 | 2 | 1.7 | 1.7 | 44 | 26 | | 200-499 م ² |
| 500-1999 m ² | 3.0 | 1 | 3.2 | 4.2 | 21 | 5 | | 500-1999 م ² |
| 2000 m ² and more | 0.0 | 0 | 0.0 | 0.0 | 0 | 0 | | 2000 م ² فأكثر |

جدول 5 (تابع): رخص الابنية الصادرة في فلسطين للابنية الجديدة حسب فئة المساحة المرخصة والمحافظه، الربع الاول 2014

Table 5 (Cont.): Building Licenses Issued in Palestine for New Buildings by Category of Licensed Area and Governorate, First Quarter 2014

| Governorate | Non-Res. Buildings | | Residential Buildings | | | أبنية سكنية | | المحافظة |
|--------------------------------|---|---|---|---|---|------------------------------|----|---------------------------|
| | متوسط عدد الطوابق Average No. of Storeys | أبنية غير سكنية عدد الرخص No. of Licenses | متوسط عدد الطوابق Average No. of Storeys | متوسط عدد الوحدات السكنية Average No. of Dwellings | مجموع عدد الوحدات السكنية Total No. of Dwellings | عدد الرخص No. of Licenses | | |
| Salfit | | | | | | | | سلفيت |
| Less than 60 m ² | 0.0 | 0 | 1.0 | 1.0 | 1 | 1 | 1 | أقل من 60 م ² |
| 60-119 m ² | 1.0 | 1 | 1.2 | 1.0 | 6 | 6 | 6 | 60-119 م ² |
| 120-199 m ² | 1.0 | 1 | 1.4 | 1.1 | 28 | 25 | 25 | 120-199 م ² |
| 200-499 m ² | 2.5 | 2 | 2.3 | 1.5 | 50 | 34 | 34 | 200-499 م ² |
| 500-1999 m ² | 3.0 | 2 | 2.3 | 5.7 | 17 | 3 | 3 | 500-1999 م ² |
| 2000 m ² and more | 0.0 | 0 | 0.0 | 0.0 | 0 | 0 | 0 | 2000 م ² فأكثر |
| Ramallah & Al-Bireh | | | | | | | | رام الله والبيرة |
| Less than 60 m ² | 1.0 | 2 | 1.0 | 1.0 | 1 | 1 | 1 | أقل من 60 م ² |
| 60-119 m ² | 0.0 | 0 | 1.0 | 1.0 | 8 | 8 | 8 | 60-119 م ² |
| 120-199 m ² | 1.5 | 2 | 1.1 | 1.1 | 27 | 24 | 24 | 120-199 م ² |
| 200-499 m ² | 1.0 | 2 | 1.9 | 1.8 | 106 | 60 | 60 | 200-499 م ² |
| 500-1999 m ² | 3.3 | 4 | 3.5 | 3.7 | 161 | 44 | 44 | 500-1999 م ² |
| 2000 m ² and more | 8.1 | 9 | 7.9 | 14.9 | 327 | 22 | 22 | 2000 م ² فأكثر |
| Jericho & Al Aghwar | | | | | | | | أريحا والاغوار |
| Less than 60 m ² | 0.0 | 0 | 0.0 | 0.0 | 0 | 0 | 0 | أقل من 60 م ² |
| 60-119 m ² | 0.0 | 0 | 0.0 | 0.0 | 0 | 0 | 0 | 60-119 م ² |
| 120-199 m ² | 0.0 | 0 | 1.5 | 1.1 | 17 | 16 | 16 | 120-199 م ² |
| 200-499 m ² | 1.0 | 3 | 1.8 | 1.2 | 49 | 42 | 42 | 200-499 م ² |
| 500-1999 m ² | 0.0 | 0 | 2.3 | 2.5 | 10 | 4 | 4 | 500-1999 م ² |
| 2000 m ² and more | 0.0 | 0 | 0.0 | 0.0 | 0 | 0 | 0 | 2000 م ² فأكثر |

جدول 5 (تابع): رخص الابنية الصادرة في فلسطين للابنية الجديدة حسب فئة المساحة المرخصة والمحافظه، الربع الاول 2014

Table 5 (Cont.): Building Licenses Issued in Palestine for New Buildings by Category of Licensed Area and Governorate, First Quarter 2014

| Governorate | Non-Res. Buildings | | Residential Buildings | | | أبنية سكنية | | المحافظة |
|------------------------------|---|---|---|---|---|------------------------------|-----|---------------------------|
| | متوسط عدد الطوابق Average No. of Storeys | أبنية غير سكنية عدد الرخص No. of Licenses | متوسط عدد الطوابق Average No. of Storeys | متوسط عدد الوحدات السكنية Average No. of Dwellings | مجموع عدد الوحدات السكنية Total No. of Dwellings | عدد الرخص No. of Licenses | | |
| Jerusalem* | | | | | | | | القدس* |
| Less than 60 m ² | 0.0 | 0 | 0.0 | 0.0 | 0 | 0 | 0 | أقل من 60 م ² |
| 60-119 m ² | 0.0 | 0 | 0.0 | 0.0 | 0 | 0 | 0 | 60-119 م ² |
| 120-199 m ² | 0.0 | 0 | 1.0 | 1.0 | 5 | 5 | 5 | 120-199 م ² |
| 200-499 m ² | 2.0 | 1 | 2.1 | 1.6 | 11 | 7 | 7 | 200-499 م ² |
| 500-1999 m ² | 3.0 | 1 | 3.5 | 4.0 | 60 | 15 | 15 | 500-1999 م ² |
| 2000 m ² and more | 0.0 | 0 | 10.3 | 40.0 | 120 | 3 | 3 | 2000 م ² فأكثر |
| Bethlehem | | | | | | | | بيت لحم |
| Less than 60 m ² | 0.0 | 0 | 0.3 | 0.3 | 1 | 4 | 4 | أقل من 60 م ² |
| 60-119 m ² | 1.0 | 1 | 0.6 | 0.6 | 4 | 7 | 7 | 60-119 م ² |
| 120-199 m ² | 0.0 | 0 | 1.0 | 1.0 | 35 | 34 | 34 | 120-199 م ² |
| 200-499 m ² | 1.0 | 2 | 1.4 | 1.7 | 89 | 53 | 53 | 200-499 م ² |
| 500-1999 m ² | 1.0 | 2 | 2.8 | 4.0 | 64 | 16 | 16 | 500-1999 م ² |
| 2000 m ² and more | 2.7 | 3 | 5.8 | 12.8 | 64 | 5 | 5 | 2000 م ² فأكثر |
| Hebron | | | | | | | | الخليل |
| Less than 60 m ² | 1.0 | 2 | 1.0 | 1.0 | 9 | 9 | 9 | أقل من 60 م ² |
| 60-119 m ² | 0.3 | 3 | 1.0 | 1.0 | 23 | 23 | 23 | 60-119 م ² |
| 120-199 m ² | 0.5 | 4 | 1.0 | 1.0 | 62 | 62 | 62 | 120-199 م ² |
| 200-499 m ² | 1.0 | 11 | 1.9 | 1.7 | 177 | 104 | 104 | 200-499 م ² |
| 500-1999 m ² | 2.0 | 7 | 2.9 | 3.8 | 109 | 29 | 29 | 500-1999 م ² |
| 2000 m ² and more | 4.8 | 6 | 6.3 | 10.7 | 64 | 6 | 6 | 2000 م ² فأكثر |

* The data excludes those parts of Jerusalem which were annexed by Israel in 1967.

* البيانات لا تشمل ذلك الجزء من محافظة القدس الذي ضمته إسرائيل عنوة بعيد احتلالها للضفة الغربية عام 1967.

جدول 5 (تابع): رخص الابنية الصادرة في فلسطين للأبنية الجديدة حسب فئة المساحة المرخصة والمحافظه، الربع الاول 2014

Table 5 (Cont.): Building Licenses Issued in Palestine for New Buildings by Category of Licensed Area and Governorate, First Quarter 2014

| Governorate | Non-Res. Buildings | | Residential Buildings | | | أبنية سكنية عدد الرخص No. of Licenses | المحافظة |
|------------------------------|---|---|---|---|---|---|---------------------------|
| | متوسط عدد الطوابق Average No. of Storeys | أبنية غير سكنية عدد الرخص No. of Licenses | متوسط عدد الطوابق Average No. of Storeys | متوسط عدد الوحدات السكنية Average No. of Dwellings | مجموع عدد الوحدات السكنية Total No. of Dwellings | | |
| North Gaza | | | | | | | شمال غزة |
| Less than 60 m ² | 0.0 | 0 | 0.0 | 0.0 | 0 | 0 | أقل من 60 م ² |
| 60-119 m ² | 0.0 | 0 | 0.0 | 0.0 | 0 | 0 | 60-119 م ² |
| 120-199 m ² | 0.0 | 0 | 1.0 | 1.0 | 1 | 1 | 120-199 م ² |
| 200-499 m ² | 0.0 | 0 | 0.0 | 0.0 | 0 | 0 | 200-499 م ² |
| 500-1999 m ² | 0.0 | 0 | 5.0 | 10.0 | 10 | 1 | 500-1999 م ² |
| 2000 m ² and more | 0.0 | 0 | 0.0 | 0.0 | 0 | 0 | 2000 م ² فأكثر |
| Gaza | | | | | | | غزة |
| Less than 60 m ² | 0.0 | 0 | 0.0 | 0.0 | 0 | 0 | أقل من 60 م ² |
| 60-119 m ² | 0.0 | 0 | 0.0 | 0.0 | 0 | 0 | 60-119 م ² |
| 120-199 m ² | 0.0 | 0 | 1.0 | 1.0 | 1 | 1 | 120-199 م ² |
| 200-499 m ² | 3.0 | 1 | 0.0 | 0.0 | 0 | 0 | 200-499 م ² |
| 500-1999 m ² | 4.0 | 3 | 5.8 | 8.8 | 70 | 8 | 500-1999 م ² |
| 2000 m ² and more | 0.0 | 0 | 12.3 | 44.0 | 132 | 3 | 2000 م ² فأكثر |
| Deir Al-Balah | | | | | | | دير البلح |
| Less than 60 m ² | 0.0 | 0 | 0.0 | 0.0 | 0 | 0 | أقل من 60 م ² |
| 60-119 m ² | 0.0 | 0 | 1.0 | 1.0 | 1 | 1 | 60-119 م ² |
| 120-199 m ² | 0.0 | 0 | 1.0 | 1.0 | 3 | 3 | 120-199 م ² |
| 200-499 m ² | 0.0 | 0 | 2.0 | 1.8 | 11 | 6 | 200-499 م ² |
| 500-1999 m ² | 0.0 | 0 | 2.0 | 2.0 | 2 | 1 | 500-1999 م ² |
| 2000 m ² and more | 1.0 | 1 | 7.0 | 26.0 | 52 | 2 | 2000 م ² فأكثر |

جدول 6: رخص الأبنية الصادرة في فلسطين للأبنية الجديدة حسب مادة البناء للجدران الخارجية والمحافظه، الربع الاول 2014

Table 6: Building Licenses Issued in Palestine for New Buildings by Construction Material of External Walls and Governorate, First Quarter 2014

| Governorate | Non-Res. Buildings | | | Residential Buildings | | | أبنية سكنية | | المحافظة |
|-------------------------|------------------------|--|-----------------|------------------------|------------------------------|------------------------------|--|-----------------|----------------|
| | متوسط عدد الطوابق | المساحة المرخصة (ألف م ²) | عدد الرخص | متوسط عدد الطوابق | متوسط عدد الوحدات السكنية | مجموع عدد الوحدات السكنية | المساحة المرخصة (ألف م ²) | عدد الرخص | |
| | Average No. of Storeys | Licensed Area (1000m ²) | No. of Licenses | Average No. of Storeys | Average No. of Dwellings | Total No. of Dwellings | Licensed Area (1000m ²) | No. of Licenses | |
| All Governorates | | | | | | | | | كافة المحافظات |
| Stone | 2.4 | 220.3 | 117 | 1.9 | 2.4 | 2,483 | 523.4 | 1,043 | حجر |
| Cement Block | 1.5 | 17.8 | 34 | 1.7 | 2.0 | 956 | 167.1 | 487 | طوب اسمنتي |
| Concrete | 1.0 | 1.2 | 2 | 0.0 | 0.0 | 0 | 0.3 | 4 | خرسانة |
| others | 1.0 | 5.8 | 1 | 0.0 | 0.0 | 0 | 0.0 | 2 | أخرى |
| Jenin | | | | | | | | | جنين |
| Stone | 2.3 | 26.4 | 18 | 1.7 | 2.1 | 109 | 17.8 | 52 | حجر |
| Cement Block | 1.2 | 3.0 | 6 | 1.3 | 1.4 | 115 | 15.8 | 84 | طوب اسمنتي |
| Concrete | 0.0 | 0.0 | 0 | 0.0 | 0.0 | 0 | 0.0 | 0 | خرسانة |
| others | 0.0 | 0.0 | 0 | 0.0 | 0.0 | 0 | 0.0 | 0 | أخرى |
| Tubas | | | | | | | | | طوباس |
| Stone | 1.0 | 0.1 | 1 | 1.4 | 1.5 | 23 | 4.9 | 15 | حجر |
| Cement Block | 0.0 | 0.0 | 0 | 1.3 | 1.2 | 55 | 11.5 | 46 | طوب اسمنتي |
| Concrete | 0.0 | 0.0 | 0 | 0.0 | 0.0 | 0 | 0.0 | 0 | خرسانة |
| others | 0.0 | 0.0 | 0 | 0.0 | 0.0 | 0 | 0.0 | 0 | أخرى |
| Tulkarm | | | | | | | | | طولكرم |
| Stone | 3.0 | 4.1 | 2 | 2.0 | 2.0 | 16 | 4.9 | 8 | حجر |
| Cement Block | 0.8 | 0.8 | 4 | 1.7 | 1.6 | 205 | 41.4 | 125 | طوب اسمنتي |
| Concrete | 0.0 | 0.0 | 0 | 0.0 | 0.0 | 0 | 0.0 | 0 | خرسانة |
| others | 0.0 | 0.0 | 0 | 0.0 | 0.0 | 0 | 0.0 | 0 | أخرى |
| Nablus | | | | | | | | | نابلس |
| Stone | 1.8 | 85.8 | 32 | 1.5 | 1.9 | 766 | 149.6 | 398 | حجر |
| Cement Block | 0.9 | 1.8 | 8 | 1.4 | 1.4 | 71 | 12.9 | 51 | طوب اسمنتي |
| Concrete | 0.0 | 0.0 | 0 | 0.0 | 0.0 | 0 | 0.0 | 0 | خرسانة |
| others | 0.0 | 0.0 | 0 | 0.0 | 0.0 | 0 | 0.0 | 2 | أخرى |

جدول 6 (تابع): رخص الأبنية الصادرة في فلسطين للأبنية الجديدة حسب مادة البناء للجدران الخارجية والمحافظه، الربع الأول 2014

Table 6 (Cont.): Building Licenses Issued in Palestine for New Buildings by Construction Material of External Walls and Governorate, First Quarter 2014

| Governorate | Non-Res. Buildings | | | Residential Buildings | | | أبنية سكنية | | المحافظة |
|--------------------------------|------------------------|--|-----------------|------------------------|------------------------------|------------------------------|--|-----------------|-------------------------|
| | متوسط عدد الطوابق | المساحة المرخصة (ألف م ²) | عدد الرخص | متوسط عدد الطوابق | متوسط عدد الوحدات السكنية | مجموع عدد الوحدات السكنية | المساحة المرخصة (ألف م ²) | عدد الرخص | |
| | Average No. of Storeys | Licensed Area (1000m ²) | No. of Licenses | Average No. of Storeys | Average No. of Dwellings | Total No. of Dwellings | Licensed Area (1000m ²) | No. of Licenses | |
| Qalqilya | | | | | | | | | قلقيلية |
| Stone | 2.0 | 1.3 | 2 | 1.7 | 2.3 | 7 | 1.1 | 3 | حجر |
| Cement Block | 1.2 | 1.2 | 5 | 1.5 | 1.6 | 84 | 13.6 | 53 | طوب اسمنتي |
| Concrete | 0.0 | 0.0 | 0 | 0.0 | 0.0 | 0 | 0.0 | 0 | خرسانة |
| others | 0.0 | 0.0 | 0 | 0.0 | 0.0 | 0 | 0.0 | 0 | أخرى |
| Salfit | | | | | | | | | سلفيت |
| Stone | 2.0 | 1.0 | 2 | 2.0 | 1.3 | 5 | 1.1 | 4 | حجر |
| Cement Block | 2.3 | 2.3 | 4 | 1.8 | 1.5 | 97 | 17.4 | 65 | طوب اسمنتي |
| Concrete | 0.0 | 0.0 | 0 | 0.0 | 0.0 | 0 | 0.0 | 0 | خرسانة |
| others | 0.0 | 0.0 | 0 | 0.0 | 0.0 | 0 | 0.0 | 0 | أخرى |
| Ramallah & Al-Bireh | | | | | | | | | رام الله والبيرة |
| Stone | 5.1 | 51.8 | 18 | 3.2 | 4.3 | 603 | 141.0 | 141 | حجر |
| Cement Block | 2.0 | 0.2 | 1 | 1.4 | 1.5 | 27 | 3.5 | 18 | طوب اسمنتي |
| Concrete | 0.0 | 0.0 | 0 | 0.0 | 0.0 | 0 | 0.0 | 0 | خرسانة |
| others | 0.0 | 0.0 | 0 | 0.0 | 0.0 | 0 | 0.0 | 0 | أخرى |
| Jericho & Al Aghwar | | | | | | | | | أريحا والاغوار |
| Stone | 1.0 | 0.8 | 2 | 1.9 | 1.3 | 57 | 14.5 | 44 | حجر |
| Cement Block | 1.0 | 0.4 | 1 | 1.5 | 1.1 | 19 | 4.2 | 18 | طوب اسمنتي |
| Concrete | 0.0 | 0.0 | 0 | 0.0 | 0.0 | 0 | 0.0 | 0 | خرسانة |
| others | 0.0 | 0.0 | 0 | 0.0 | 0.0 | 0 | 0.0 | 0 | أخرى |
| Jerusalem* | | | | | | | | | القدس* |
| Stone | 2.5 | 2.1 | 2 | 3.4 | 6.5 | 196 | 40.9 | 30 | حجر |
| Cement Block | 0.0 | 0.0 | 0 | 0.0 | 0.0 | 0 | 0.0 | 0 | طوب اسمنتي |
| Concrete | 0.0 | 0.0 | 0 | 0.0 | 0.0 | 0 | 0.0 | 0 | خرسانة |
| others | 0.0 | 0.0 | 0 | 0.0 | 0.0 | 0 | 0.0 | 0 | أخرى |

* The data excludes those parts of Jerusalem which were annexed by Israel in 1967.

* البيانات لا تشمل ذلك الجزء من محافظة القدس الذي ضمته إسرائيل عنوة بعيد احتلالها للضفة الغربية عام 1967.

جدول 6 (تابع): رخص الأبنية الصادرة في فلسطين للأبنية الجديدة حسب مادة البناء للجدران الخارجية والمحافظات، الربع الأول 2014

Table 6 (Cont.): Building Licenses Issued in Palestine for New Buildings by Construction Material of External Walls and Governorate, First Quarter 2014

| Governorate | Non-Res. Buildings | | | Residential Buildings | | | أبنية سكنية | | المحافظة |
|----------------------|------------------------|--|-----------------|------------------------|------------------------------|------------------------------|--|-----------------|------------------|
| | متوسط عدد الطوابق | المساحة المرخصة (ألف م ²) | عدد الرخص | متوسط عدد الطوابق | متوسط عدد الوحدات السكنية | مجموع عدد الوحدات السكنية | المساحة المرخصة (ألف م ²) | عدد الرخص | |
| | Average No. of Storeys | Licensed Area (1000m ²) | No. of Licenses | Average No. of Storeys | Average No. of Dwellings | Total No. of Dwellings | Licensed Area (1000m ²) | No. of Licenses | |
| Bethlehem | | | | | | | | | بيت لحم |
| Stone | 1.8 | 13.9 | 6 | 1.7 | 2.2 | 257 | 51.1 | 115 | حجر |
| Cement Block | 0.0 | 0.0 | 0 | 0.0 | 0.0 | 0 | 0.0 | 0 | طوب اسمنتي |
| Concrete | 1.0 | 1.2 | 2 | 0.0 | 0.0 | 0 | 0.3 | 4 | خرسانة |
| others | 0.0 | 0.0 | 0 | 0.0 | 0.0 | 0 | 0.0 | 0 | أخرى |
| Hebron | | | | | | | | | الخليل |
| Stone | 1.8 | 32.8 | 32 | 1.8 | 1.9 | 444 | 96.4 | 233 | حجر |
| Cement Block | 0.0 | 0.0 | 0 | 0.0 | 0.0 | 0 | 0.0 | 0 | طوب اسمنتي |
| Concrete | 0.0 | 0.0 | 0 | 0.0 | 0.0 | 0 | 0.0 | 0 | خرسانة |
| others | 1.0 | 5.8 | 1 | 0.0 | 0.0 | 0 | 0.0 | 0 | أخرى |
| North Gaza | | | | | | | | | شمال غزة |
| Stone | 0.0 | 0.0 | 0 | 0.0 | 0.0 | 0 | 0.0 | 0 | حجر |
| Cement Block | 0.0 | 0.0 | 0 | 3.0 | 5.5 | 11 | 1.0 | 2 | طوب اسمنتي |
| Concrete | 0.0 | 0.0 | 0 | 0.0 | 0.0 | 0 | 0.0 | 0 | خرسانة |
| others | 0.0 | 0.0 | 0 | 0.0 | 0.0 | 0 | 0.0 | 0 | أخرى |
| Gaza | | | | | | | | | غزة |
| Stone | 0.0 | 0.0 | 0 | 0.0 | 0.0 | 0 | 0.0 | 0 | حجر |
| Cement Block | 3.8 | 4.7 | 4 | 7.0 | 16.9 | 203 | 32.0 | 12 | طوب اسمنتي |
| Concrete | 0.0 | 0.0 | 0 | 0.0 | 0.0 | 0 | 0.0 | 0 | خرسانة |
| others | 0.0 | 0.0 | 0 | 0.0 | 0.0 | 0 | 0.0 | 0 | أخرى |
| Deir Al-Balah | | | | | | | | | دير البلح |
| Stone | 0.0 | 0.0 | 0 | 0.0 | 0.0 | 0 | 0.0 | 0 | حجر |
| Cement Block | 1.0 | 3.5 | 1 | 2.5 | 5.3 | 69 | 13.7 | 13 | طوب اسمنتي |
| Concrete | 0.0 | 0.0 | 0 | 0.0 | 0.0 | 0 | 0.0 | 0 | خرسانة |
| others | 0.0 | 0.0 | 0 | 0.0 | 0.0 | 0 | 0.0 | 0 | أخرى |

جدول 7: رخص الأبنية الصادرة في فلسطين للأبنية السكنية حسب وضع البناء المرخص والمحافظه، الربع الأول 2014

Table 7: Building Licenses Issued in Palestine for Residential Buildings by Status of Licensed Building and Governorate, First Quarter 2014

| Governorate | المساحات المرخصة (ألف م ²) Licensed Area (1000m ²) | | | عدد الرخص الصادرة Number of Licenses | | | | | | المحافظة |
|------------------------|---|--------------|---------|---|--------------------|-------------------------------|---------------------------------|---------------|---------|----------------------------|
| | مساحات قائمة | مساحات جديدة | المجموع | إضافات قائمة | أبنية قائمة | إضافات جديدة+أجزاء قائمة | إضافات جديدة لمباني مرخصة | أبنية جديدة | المجموع | |
| | Existing Areas | New Areas | Total | Existing Extensions | Existing Buildings | New Additions +Existing Parts | Additions to Licensed Buildings | New Buildings | Total | |
| All Governorate | | | | | | | | | | كافة المحافظات |
| Complete Dwellings | 147.2 | 730.0 | 877.1 | 17 | 439 | 3 | 144 | 1,502 | 2,105 | وحدات سكنية كاملة |
| Extension of Rooms | 0.2 | 4.8 | 5.0 | 3 | 2 | 0 | 50 | 12 | 67 | إضافة غرف لوحدات سكنية |
| Additional Extensions | 0.0 | 0.7 | 0.7 | 3 | 0 | 0 | 12 | 6 | 21 | إضافة منافع أو مباني فرعية |
| Other | 0.1 | 1.2 | 1.3 | 7 | 4 | 0 | 19 | 16 | 46 | أخرى |
| Jenin | | | | | | | | | | جنين |
| Complete Dwellings | 10.7 | 39.9 | 50.7 | 0 | 47 | 0 | 14 | 135 | 196 | وحدات سكنية كاملة |
| Extension of Rooms | 0.0 | 0.0 | 0.0 | 0 | 0 | 0 | 0 | 0 | 0 | إضافة غرف لوحدات سكنية |
| Additional Extensions | 0.0 | 0.0 | 0.0 | 0 | 0 | 0 | 0 | 0 | 0 | إضافة منافع أو مباني فرعية |
| Other | 0.0 | 0.3 | 0.3 | 0 | 0 | 0 | 0 | 1 | 1 | أخرى |
| Tubas | | | | | | | | | | طوباس |
| Complete Dwellings | 5.9 | 17.6 | 23.5 | 1 | 28 | 0 | 7 | 60 | 96 | وحدات سكنية كاملة |
| Extension of Rooms | 0.0 | 0.4 | 0.5 | 1 | 0 | 0 | 0 | 1 | 2 | إضافة غرف لوحدات سكنية |
| Additional Extensions | 0.0 | 0.0 | 0.0 | 0 | 0 | 0 | 0 | 0 | 0 | إضافة منافع أو مباني فرعية |
| Other | 0.0 | 0.0 | 0.0 | 0 | 0 | 0 | 1 | 0 | 1 | أخرى |
| Tulkarm | | | | | | | | | | طولكرم |
| Complete Dwellings | 14.5 | 48.3 | 62.8 | 3 | 36 | 0 | 11 | 133 | 183 | وحدات سكنية كاملة |
| Extension of Rooms | 0.1 | 0.1 | 0.1 | 1 | 0 | 0 | 1 | 0 | 2 | إضافة غرف لوحدات سكنية |
| Additional Extensions | 0.0 | 0.0 | 0.0 | 0 | 0 | 0 | 0 | 0 | 0 | إضافة منافع أو مباني فرعية |
| Other | 0.0 | 0.0 | 0.1 | 1 | 0 | 0 | 1 | 0 | 2 | أخرى |

جدول 7 (تابع): رخص الأبنية الصادرة في فلسطين للأبنية السكنية حسب وضع البناء المرخص والمحافظه، الربع الأول 2014

Table 7 (Cont.): Building Licenses Issued in Palestine for Residential Buildings by Status of Licensed Building and Governorate, First Quarter 2014

| Governorate | المساحات المرخصة (ألف م ²) Licensed Area (1000m ²) | | | عدد الرخص الصادرة Number of Licenses | | | | | | المحافظة |
|--------------------------------|---|--------------|---------|---|--------------------|-------------------------------|---------------------------------|---------------|---------|----------------------------|
| | مساحات قائمة | مساحات جديدة | المجموع | إضافات قائمة | أبنية قائمة | إضافات جديدة+أجزاء قائمة | إضافات جديدة لمباني مرخصة | أبنية جديدة | المجموع | |
| | Existing Areas | New Areas | Total | Existing Extensions | Existing Buildings | New Additions +Existing Parts | Additions to Licensed Buildings | New Buildings | Total | |
| Nablus | | | | | | | | | | نابلس |
| Complete Dwellings | 16.2 | 164.1 | 180.3 | 2 | 61 | 0 | 25 | 426 | 514 | وحدات سكنية كاملة |
| Extension of Rooms | 0.0 | 0.5 | 0.5 | 0 | 2 | 0 | 3 | 9 | 14 | إضافة غرف لوحدات سكنية |
| Additional Extensions | 0.0 | 0.4 | 0.4 | 3 | 0 | 0 | 6 | 6 | 15 | إضافة منافع أو مباني فرعية |
| Other | 0.1 | 0.4 | 0.4 | 6 | 3 | 0 | 15 | 10 | 34 | أخرى |
| Qalqilya | | | | | | | | | | قلقيلية |
| Complete Dwellings | 4.1 | 23.9 | 28.0 | 0 | 18 | 3 | 29 | 56 | 106 | وحدات سكنية كاملة |
| Extension of Rooms | 0.0 | 0.1 | 0.1 | 0 | 0 | 0 | 1 | 0 | 1 | إضافة غرف لوحدات سكنية |
| Additional Extensions | 0.0 | 0.0 | 0.0 | 0 | 0 | 0 | 0 | 0 | 0 | إضافة منافع أو مباني فرعية |
| Other | 0.0 | 0.0 | 0.0 | 0 | 0 | 0 | 0 | 0 | 0 | أخرى |
| Salfit | | | | | | | | | | سلفيت |
| Complete Dwellings | 12.7 | 21.7 | 34.4 | 0 | 44 | 0 | 15 | 69 | 128 | وحدات سكنية كاملة |
| Extension of Rooms | 0.0 | 0.0 | 0.0 | 0 | 0 | 0 | 0 | 0 | 0 | إضافة غرف لوحدات سكنية |
| Additional Extensions | 0.0 | 0.1 | 0.1 | 0 | 0 | 0 | 1 | 0 | 1 | إضافة منافع أو مباني فرعية |
| Other | 0.0 | 0.1 | 0.1 | 0 | 0 | 0 | 1 | 0 | 1 | أخرى |
| Ramallah & Al-Bireh | | | | | | | | | | رام الله والبيرة |
| Complete Dwellings | 21.2 | 151.5 | 172.8 | 0 | 32 | 0 | 15 | 159 | 206 | وحدات سكنية كاملة |
| Extension of Rooms | 0.0 | 2.7 | 2.7 | 0 | 0 | 0 | 31 | 0 | 31 | إضافة غرف لوحدات سكنية |
| Additional Extensions | 0.0 | 0.2 | 0.2 | 0 | 0 | 0 | 4 | 0 | 4 | إضافة منافع أو مباني فرعية |
| Other | 0.0 | 0.0 | 0.0 | 0 | 0 | 0 | 0 | 0 | 0 | أخرى |

جدول 7 (تابع): رخص الأبنية الصادرة في فلسطين للأبنية السكنية حسب وضع البناء المرخص والمحافظه، الربع الأول 2014

Table 7 (Cont.): Building Licenses Issued in Palestine for Residential Buildings by Status of Licensed Building and Governorate, First Quarter 2014

| Governorate | المساحات المرخصة (ألف م ²) Licensed Area (1000m ²) | | | عدد الرخص الصادرة Number of Licenses | | | | | | المحافظة |
|--------------------------------|---|--------------|---------|---|--------------------|-------------------------------|---------------------------------|---------------|---------|----------------------------|
| | مساحات قائمة | مساحات جديدة | المجموع | إضافات قائمة | أبنية قائمة | إضافات جديدة+أجزاء قائمة | إضافات جديدة لمباني مرخصة | أبنية جديدة | المجموع | |
| | Existing Areas | New Areas | Total | Existing Extensions | Existing Buildings | New Additions +Existing Parts | Additions to Licensed Buildings | New Buildings | Total | |
| Jericho & Al Aghwar | | | | | | | | | | أريحا والأغوار |
| Complete Dwellings | 3.1 | 19.1 | 22.2 | 1 | 18 | 0 | 3 | 62 | 84 | وحدات سكنية كاملة |
| Extension of Rooms | 0.0 | 0.0 | 0.0 | 0 | 0 | 0 | 0 | 0 | 0 | إضافة غرف لوحدات سكنية |
| Additional Extensions | 0.0 | 0.0 | 0.0 | 0 | 0 | 0 | 0 | 0 | 0 | إضافة منافع أو مباني فرعية |
| Other | 0.0 | 0.0 | 0.0 | 0 | 1 | 0 | 0 | 0 | 1 | أخرى |
| Jerusalem* | | | | | | | | | | القدس* |
| Complete Dwellings | 6.6 | 40.9 | 47.5 | 0 | 11 | 0 | 0 | 30 | 41 | وحدات سكنية كاملة |
| Extension of Rooms | 0.0 | 0.0 | 0.0 | 0 | 0 | 0 | 0 | 0 | 0 | إضافة غرف لوحدات سكنية |
| Additional Extensions | 0.0 | 0.0 | 0.0 | 0 | 0 | 0 | 0 | 0 | 0 | إضافة منافع أو مباني فرعية |
| Other | 0.0 | 0.0 | 0.0 | 0 | 0 | 0 | 0 | 0 | 0 | أخرى |
| Bethlehem | | | | | | | | | | بيت لحم |
| Complete Dwellings | 0.2 | 50.8 | 50.9 | 0 | 1 | 0 | 0 | 112 | 113 | وحدات سكنية كاملة |
| Extension of Rooms | 0.0 | 1.0 | 1.1 | 1 | 0 | 0 | 14 | 2 | 17 | إضافة غرف لوحدات سكنية |
| Additional Extensions | 0.0 | 0.0 | 0.0 | 0 | 0 | 0 | 1 | 0 | 1 | إضافة منافع أو مباني فرعية |
| Other | 0.0 | 0.4 | 0.4 | 0 | 0 | 0 | 1 | 5 | 6 | أخرى |
| Hebron | | | | | | | | | | الخليل |
| Complete Dwellings | 51.9 | 101.3 | 153.2 | 10 | 143 | 0 | 16 | 233 | 402 | وحدات سكنية كاملة |
| Extension of Rooms | 0.0 | 0.0 | 0.0 | 0 | 0 | 0 | 0 | 0 | 0 | إضافة غرف لوحدات سكنية |
| Additional Extensions | 0.0 | 0.0 | 0.0 | 0 | 0 | 0 | 0 | 0 | 0 | إضافة منافع أو مباني فرعية |
| Other | 0.0 | 0.0 | 0.0 | 0 | 0 | 0 | 0 | 0 | 0 | أخرى |

* The data excludes those parts of Jerusalem which were annexed by Israel in 1967.

* البيانات لا تشمل ذلك الجزء من محافظة القدس الذي ضمته إسرائيل عنوةً بعيد احتلالها للضفة الغربية عام 1967.

جدول 7 (تابع): رخص الابنية الصادرة في فلسطين للأبنية السكنية حسب وضع البناء المرخص والمحافظه، الربع الاول 2014

Table 7 (Cont.): Building Licenses Issued in Palestine for Residential Buildings by Status of Licensed Building and Governorate, First Quarter 2014

| Governorate | المساحات المرخصة (ألف م ²) Licensed Area (1000m ²) | | | عدد الرخص الصادرة Number of Licenses | | | | | | المحافظة |
|-----------------------|---|--------------|---------|---|--------------------|-------------------------------|---------------------------------|---------------|---------|----------------------------|
| | مساحات قائمة | مساحات جديدة | المجموع | إضافات قائمة | أبنية قائمة | إضافات جديدة+أجزاء قائمة | إضافات جديدة لمباني مرخصة | أبنية جديدة | المجموع | |
| | Existing Areas | New Areas | Total | Existing Extensions | Existing Buildings | New Additions +Existing Parts | Additions to Licensed Buildings | New Buildings | Total | |
| North Gaza | | | | | | | | | | شمال غزة |
| Complete Dwellings | 0.0 | 1.0 | 1.0 | 0 | 0 | 0 | 0 | 2 | 2 | وحدات سكنية كاملة |
| Extension of Rooms | 0.0 | 0.0 | 0.0 | 0 | 0 | 0 | 0 | 0 | 0 | إضافة غرف لوحدات سكنية |
| Additional Extensions | 0.0 | 0.0 | 0.0 | 0 | 0 | 0 | 0 | 0 | 0 | إضافة منافع أو مباني فرعية |
| Other | 0.0 | 0.0 | 0.0 | 0 | 0 | 0 | 0 | 0 | 0 | أخرى |
| Gaza | | | | | | | | | | غزة |
| Complete Dwellings | 0.0 | 35.1 | 35.1 | 0 | 0 | 0 | 4 | 12 | 16 | وحدات سكنية كاملة |
| Extension of Rooms | 0.0 | 0.0 | 0.0 | 0 | 0 | 0 | 0 | 0 | 0 | إضافة غرف لوحدات سكنية |
| Additional Extensions | 0.0 | 0.0 | 0.0 | 0 | 0 | 0 | 0 | 0 | 0 | إضافة منافع أو مباني فرعية |
| Other | 0.0 | 0.0 | 0.0 | 0 | 0 | 0 | 0 | 0 | 0 | أخرى |
| Deir Al-Balah | | | | | | | | | | دير البلح |
| Complete Dwellings | 0.0 | 14.7 | 14.7 | 0 | 0 | 0 | 5 | 13 | 18 | وحدات سكنية كاملة |
| Extension of Rooms | 0.0 | 0.0 | 0.0 | 0 | 0 | 0 | 0 | 0 | 0 | إضافة غرف لوحدات سكنية |
| Additional Extensions | 0.0 | 0.0 | 0.0 | 0 | 0 | 0 | 0 | 0 | 0 | إضافة منافع أو مباني فرعية |
| Other | 0.0 | 0.0 | 0.0 | 0 | 0 | 0 | 0 | 0 | 0 | أخرى |

جدول 8: رخص الأبنية الصادرة في فلسطين للأبنية غير السكنية حسب استخدام المبنى والمحافظه، الربع الاول 2014

Table 8: Building Licenses Issued in Palestine for Non-Residential Buildings by Utilization and Governorate, First Quarter 2014

| Governorate | المخازن Stores | | المساحات المرخصة (ألف م ²) Licensed Area (1000m ²) | | | عدد الرخص الصادرة Number of Licenses | | | | | | المحافظة |
|-------------------------|---|------------|---|---------------------------|------------------|---|--------------------|-------------------------------|---------------------------------|---------------|---------|-----------------------|
| | مساحة (ألف م ²) Area (1000m ²) | عدد No. | مساحات قائمة Existing Areas | مساحات جديدة New Areas | المجموع Total | إضافات قائمة | أبنية قائمة | إضافات جديدة+أجزاء قائمة | إضافات جديدة لمباني مرخصة | أبنية جديدة | المجموع | |
| | | | | | | Existing Extensions | Existing Buildings | New Additions +Existing Parts | Additions to Licensed Buildings | New Buildings | Total | |
| All Governorates | | | | | | | | | | | | كافة المحافظات |
| Industrial | 4.1 | 17 | 0.5 | 23.9 | 24.4 | 0 | 1 | 0 | 3 | 12 | 16 | صناعي |
| Commercial | 94.4 | 553 | 7.6 | 114.0 | 121.6 | 2 | 19 | 0 | 15 | 105 | 141 | تجاري |
| Educational | 0.0 | 0 | 0.2 | 98.3 | 98.5 | 0 | 1 | 0 | 4 | 11 | 16 | تعليمي |
| Health | 0.0 | 0 | 0.0 | 7.5 | 7.5 | 1 | 0 | 0 | 0 | 4 | 5 | صحي |
| Other | 0.5 | 6 | 0.4 | 12.8 | 13.2 | 0 | 1 | 0 | 5 | 22 | 28 | أخرى |
| Jenin | | | | | | | | | | | | جنين |
| Industrial | 0.0 | 0 | 0.0 | 0.0 | 0.0 | 0 | 0 | 0 | 0 | 0 | 0 | صناعي |
| Commercial | 8.6 | 115 | 0.0 | 8.8 | 8.8 | 0 | 0 | 0 | 3 | 14 | 17 | تجاري |
| Educational | 0.0 | 0 | 0.0 | 19.8 | 19.8 | 0 | 0 | 0 | 0 | 5 | 5 | تعليمي |
| Health | 0.0 | 0 | 0.0 | 0.0 | 0.0 | 0 | 0 | 0 | 0 | 0 | 0 | صحي |
| Other | 0.0 | 0 | 0.0 | 2.2 | 2.2 | 0 | 0 | 0 | 0 | 5 | 5 | أخرى |
| Tubas | | | | | | | | | | | | طوباس |
| Industrial | 0.0 | 0 | 0.0 | 0.0 | 0.0 | 0 | 0 | 0 | 0 | 0 | 0 | صناعي |
| Commercial | 0.4 | 4 | 0.4 | 0.0 | 0.4 | 0 | 1 | 0 | 0 | 0 | 1 | تجاري |
| Educational | 0.0 | 0 | 0.0 | 0.0 | 0.0 | 0 | 0 | 0 | 0 | 0 | 0 | تعليمي |
| Health | 0.0 | 0 | 0.0 | 0.0 | 0.0 | 0 | 0 | 0 | 0 | 0 | 0 | صحي |
| Other | 0.0 | 0 | 0.0 | 0.1 | 0.1 | 0 | 0 | 0 | 0 | 1 | 1 | أخرى |
| Tulkarm | | | | | | | | | | | | طولكرم |
| Industrial | 1.9 | 1 | 0.5 | 1.9 | 2.4 | 0 | 1 | 0 | 1 | 0 | 2 | صناعي |
| Commercial | 0.6 | 9 | 0.0 | 0.9 | 0.9 | 0 | 0 | 0 | 0 | 5 | 5 | تجاري |
| Educational | 0.0 | 0 | 0.0 | 0.0 | 0.0 | 0 | 0 | 0 | 0 | 0 | 0 | تعليمي |
| Health | 0.0 | 0 | 0.0 | 4.0 | 4.0 | 0 | 0 | 0 | 0 | 1 | 1 | صحي |
| Other | 0.0 | 0 | 0.0 | 0.0 | 0.0 | 0 | 0 | 0 | 0 | 0 | 0 | أخرى |

جدول 8 (تابع): رخص الأبنية الصادرة في فلسطين للأبنية غير السكنية حسب استخدام المبنى والمحافظه، الربع الاول 2014

Table 8(Cont.): Building Licenses Issued in Palestine for Non-Residential Buildings by Utilization and Governorate, First Quarter 2014

| Governorate | المخازن Stores | | المساحات المرخصة (ألف م ²) Licensed Area (1000m ²) | | | عدد الرخص الصادرة Number of Licenses | | | | | | المحافظة |
|--------------------------------|---|------------|---|-----------------|------------------|---|--------------------|-------------------------------|---------------------------------|---------------|------------------|-------------------------|
| | مساحة (ألف م ²) Area (1000m ²) | عدد No. | مساحات قائمة | مساحات جديدة | المجموع Total | إضافات قائمة | أبنية قائمة | إضافات جديدة+أجزاء قائمة | إضافات جديدة لمباني مرخصة | أبنية جديدة | المجموع Total | |
| | | | Existing Areas | New Areas | | Existing Extensions | Existing Buildings | New Additions +Existing Parts | Additions to Licensed Buildings | New Buildings | | |
| Nablus | | | | | | | | | | | | نابلس |
| Industrial | 1.9 | 6 | 0.0 | 1.9 | 1.9 | 0 | 0 | 0 | 0 | 3 | 3 | صناعي |
| Commercial | 10.2 | 146 | 0.6 | 20.3 | 20.9 | 0 | 3 | 0 | 1 | 32 | 36 | تجاري |
| Educational | 0.0 | 0 | 0.0 | 67.2 | 67.2 | 0 | 0 | 0 | 2 | 2 | 4 | تعليمي |
| Health | 0.0 | 0 | 0.0 | 0.0 | 0.0 | 1 | 0 | 0 | 0 | 0 | 1 | صحي |
| Other | 0.0 | 0 | 0.4 | 0.0 | 0.4 | 0 | 1 | 0 | 0 | 3 | 4 | أخرى |
| Qalqilya | | | | | | | | | | | | قلقيلية |
| Industrial | 0.0 | 0 | 0.0 | 0.0 | 0.0 | 0 | 0 | 0 | 0 | 0 | 0 | صناعي |
| Commercial | 2.7 | 29 | 0.1 | 2.9 | 3.0 | 0 | 1 | 0 | 1 | 7 | 9 | تجاري |
| Educational | 0.0 | 0 | 0.0 | 1.3 | 1.3 | 0 | 0 | 0 | 1 | 0 | 1 | تعليمي |
| Health | 0.0 | 0 | 0.0 | 0.0 | 0.0 | 0 | 0 | 0 | 0 | 0 | 0 | صحي |
| Other | 0.0 | 0 | 0.0 | 0.0 | 0.0 | 0 | 0 | 0 | 0 | 0 | 0 | أخرى |
| Salfit | | | | | | | | | | | | سلفيت |
| Industrial | 0.0 | 0 | 0.0 | 0.0 | 0.0 | 0 | 0 | 0 | 0 | 0 | 0 | صناعي |
| Commercial | 2.2 | 17 | 0.5 | 2.9 | 3.3 | 0 | 3 | 0 | 1 | 5 | 9 | تجاري |
| Educational | 0.0 | 0 | 0.0 | 0.0 | 0.0 | 0 | 0 | 0 | 0 | 0 | 0 | تعليمي |
| Health | 0.0 | 0 | 0.0 | 0.8 | 0.8 | 0 | 0 | 0 | 0 | 1 | 1 | صحي |
| Other | 0.0 | 0 | 0.0 | 0.0 | 0.0 | 0 | 0 | 0 | 0 | 0 | 0 | أخرى |
| Ramallah & Al-Bireh | | | | | | | | | | | | رام الله والبيرة |
| Industrial | 0.0 | 0 | 0.0 | 7.7 | 7.7 | 0 | 0 | 0 | 2 | 3 | 5 | صناعي |
| Commercial | 34.6 | 60 | 0.0 | 39.3 | 39.3 | 0 | 0 | 0 | 9 | 12 | 21 | تجاري |
| Educational | 0.0 | 0 | 0.0 | 7.4 | 7.4 | 0 | 0 | 0 | 0 | 3 | 3 | تعليمي |
| Health | 0.0 | 0 | 0.0 | 0.0 | 0.0 | 0 | 0 | 0 | 0 | 0 | 0 | صحي |
| Other | 0.0 | 0 | 0.0 | 1.2 | 1.2 | 0 | 0 | 0 | 2 | 1 | 3 | أخرى |

جدول 8 (تابع): رخص الأبنية الصادرة في فلسطين للأبنية غير السكنية حسب استخدام المبنى والمحافظه، الربع الاول 2014

Table 8(Cont.): Building Licenses Issued in Palestine for Non-Residential Buildings by Utilization and Governorate, First Quarter 2014

| Governorate | المخازن Stores | | المساحات المرخصة (ألف م ²) Licensed Area (1000m ²) | | | عدد الرخص الصادرة Number of Licenses | | | | | | المحافظة |
|--------------------------------|---|------------|---|---------------------------|------------------|---|-----------------------------------|---|--|------------------------------|------------------|----------------|
| | مساحة (ألف م ²) Area (1000m ²) | عدد No. | مساحات قائمة Existing Areas | مساحات جديدة New Areas | المجموع Total | إضافات قائمة Existing Extensions | أبنية قائمة Existing Buildings | إضافات جديدة+أجزاء قائمة New Additions +Existing Parts | إضافات جديدة لمباني مرخصة Additions to Licensed Buildings | أبنية جديدة New Buildings | المجموع Total | |
| | | | | | | | | | | | | |
| Jericho & Al Aghwar | | | | | | | | | | | | أريحا والاغوار |
| Industrial | 0.0 | 0 | 0.0 | 0.0 | 0.0 | 0 | 0 | 0 | 0 | 0 | 0 | صناعي |
| Commercial | 0.7 | 10 | 0.2 | 0.8 | 1.0 | 0 | 1 | 0 | 0 | 2 | 3 | تجاري |
| Educational | 0.0 | 0 | 0.0 | 0.0 | 0.0 | 0 | 0 | 0 | 0 | 0 | 0 | تعليمي |
| Health | 0.0 | 0 | 0.0 | 0.0 | 0.0 | 0 | 0 | 0 | 0 | 0 | 0 | صحي |
| Other | 0.4 | 4 | 0.0 | 0.4 | 0.4 | 0 | 0 | 0 | 0 | 1 | 1 | أخرى |
| Jerusalem* | | | | | | | | | | | | القدس* |
| Industrial | 0.0 | 0 | 0.0 | 0.0 | 0.0 | 0 | 0 | 0 | 0 | 0 | 0 | صناعي |
| Commercial | 0.2 | 3 | 0.0 | 0.3 | 0.3 | 0 | 0 | 0 | 0 | 1 | 1 | تجاري |
| Educational | 0.0 | 0 | 0.2 | 0.0 | 0.2 | 0 | 1 | 0 | 0 | 0 | 1 | تعليمي |
| Health | 0.0 | 0 | 0.0 | 0.0 | 0.0 | 0 | 0 | 0 | 0 | 0 | 0 | صحي |
| Other | 0.0 | 0 | 0.0 | 1.9 | 1.9 | 0 | 0 | 0 | 0 | 1 | 1 | أخرى |
| Bethlehem | | | | | | | | | | | | بيت لحم |
| Industrial | 0.0 | 0 | 0.0 | 1.5 | 1.5 | 0 | 0 | 0 | 0 | 3 | 3 | صناعي |
| Commercial | 13.6 | 32 | 0.0 | 13.6 | 13.6 | 0 | 0 | 0 | 0 | 5 | 5 | تجاري |
| Educational | 0.0 | 0 | 0.0 | 0.0 | 0.0 | 0 | 0 | 0 | 0 | 0 | 0 | تعليمي |
| Health | 0.0 | 0 | 0.0 | 0.0 | 0.0 | 0 | 0 | 0 | 0 | 0 | 0 | صحي |
| Other | 0.0 | 0 | 0.0 | 0.0 | 0.0 | 0 | 0 | 0 | 0 | 0 | 0 | أخرى |

* The data excludes those parts of Jerusalem which were annexed by Israel in 1967.

* البيانات لا تشمل ذلك الجزء من محافظة القدس الذي ضمته إسرائيل عنوةً بعيد احتلالها للضفة الغربية عام 1967.

جدول 8 (تابع): رخص الأبنية الصادرة في فلسطين للأبنية غير السكنية حسب استخدام المبنى والمحافظه، الربع الاول 2014

Table 8(Cont.): Building Licenses Issued in Palestine for Non-Residential Buildings by Utilization and Governorate, First Quarter 2014

| Governorate | المخازن Stores | | المساحات المرخصة (ألف م ²) Licensed Area (1000m ²) | | | عدد الرخص الصادرة Number of Licenses | | | | | | المحافظة |
|----------------------|---|------------|---|--------------|------------------|---|--------------------|-------------------------------|---------------------------------|---------------|------------------|------------------|
| | مساحة (ألف م ²) Area (1000m ²) | عدد No. | مساحات قائمة | مساحات جديدة | المجموع Total | إضافات قائمة | أبنية قائمة | إضافات جديدة+أجزاء قائمة | إضافات جديدة لمباني مرخصة | أبنية جديدة | المجموع Total | |
| | | | Existing Areas | New Areas | | Existing Extensions | Existing Buildings | New Additions +Existing Parts | Additions to Licensed Buildings | New Buildings | | |
| Hebron | | | | | | | | | | | | الخليل |
| Industrial | 0.0 | 0 | 0.0 | 7.4 | 7.4 | 0 | 0 | 0 | 0 | 2 | 2 | صناعي |
| Commercial | 20.4 | 128 | 5.9 | 24.3 | 30.2 | 2 | 10 | 0 | 0 | 22 | 34 | تجاري |
| Educational | 0.0 | 0 | 0.0 | 2.6 | 2.6 | 0 | 0 | 0 | 1 | 1 | 2 | تعليمي |
| Health | 0.0 | 0 | 0.0 | 0.0 | 0.0 | 0 | 0 | 0 | 0 | 0 | 0 | صحي |
| Other | 0.1 | 2 | 0.0 | 5.0 | 5.0 | 0 | 0 | 0 | 2 | 8 | 10 | أخرى |
| Gaza | | | | | | | | | | | | غزة |
| Industrial | 0.0 | 0 | 0.0 | 0.0 | 0.0 | 0 | 0 | 0 | 0 | 0 | 0 | صناعي |
| Commercial | 0.0 | 0 | 0.0 | 0.0 | 0.0 | 0 | 0 | 0 | 0 | 0 | 0 | تجاري |
| Educational | 0.0 | 0 | 0.0 | 0.0 | 0.0 | 0 | 0 | 0 | 0 | 0 | 0 | تعليمي |
| Health | 0.0 | 0 | 0.0 | 2.7 | 2.7 | 0 | 0 | 0 | 0 | 2 | 2 | صحي |
| Other | 0.0 | 0 | 0.0 | 2.1 | 2.1 | 0 | 0 | 0 | 1 | 2 | 3 | أخرى |
| Deir Al-Balah | | | | | | | | | | | | دير البلح |
| Industrial | 0.3 | 10 | 0.0 | 3.5 | 3.5 | 0 | 0 | 0 | 0 | 1 | 1 | صناعي |
| Commercial | 0.0 | 0 | 0.0 | 0.0 | 0.0 | 0 | 0 | 0 | 0 | 0 | 0 | تجاري |
| Educational | 0.0 | 0 | 0.0 | 0.0 | 0.0 | 0 | 0 | 0 | 0 | 0 | 0 | تعليمي |
| Health | 0.0 | 0 | 0.0 | 0.0 | 0.0 | 0 | 0 | 0 | 0 | 0 | 0 | صحي |
| Other | 0.0 | 0 | 0.0 | 0.0 | 0.0 | 0 | 0 | 0 | 0 | 0 | 0 | أخرى |

جدول 9: رخص الأبنية الصادرة في فلسطين للأسوار فقط حسب المحافظة، الربع الأول 2014

Table 9: Building Licenses Issued in Palestine for Boundary Walls Only by Governorate, First Quarter 2014

| Governorate | Existing and Existing Additions | | New and New Additions | | المحافظة |
|-------------------------|---|--|---|--|-----------------------|
| | الطول الكلي (1000 م.ط) Total Length (1000.m.r) | قائمة وإضافات قائمة العدد Number | الطول الكلي (1000 م.ط) Total Length (1000.m.r) | جديدة وإضافات جديدة العدد Number | |
| All Governorates | 0.2 | 2 | 7.1 | 86 | كافة المحافظات |
| Jenin | 0.0 | 0 | 1.1 | 9 | جنين |
| Tubas | 0.0 | 0 | 0.2 | 2 | طوباس |
| Tulkarm | 0.0 | 0 | 1.2 | 15 | طولكرم |
| Nablus | 0.0 | 0 | 2.0 | 37 | نابلس |
| Qalqilya | 0.1 | 1 | 0.8 | 4 | قلقيلية |
| Salfit | 0.0 | 0 | 0.1 | 1 | سلفيت |
| Ramallah and Al-Bireh | 0.0 | 0 | 0.2 | 1 | رام الله والبيرة |
| Jericho & Al Aghwar | 0.0 | 0 | 1.0 | 11 | اريجا والاغوار |
| Hebron | 0.1 | 1 | 0.7 | 6 | الخليل |



**State of Palestine
Palestinian Central Bureau of Statistics**

**Building License Statistics
First Quarter 2014**

May 2014

PAGE NUMBERS OF ENGLISH TEXT ARE PRINTED IN SQUARE BRACKETS.
TABLES ARE PRINTED IN ARABIC FORMAT (FROM RIGHT TO LEFT).

This document is prepared in accordance with the standard procedures stated in the Code of Practice for Palestine Official Statistics 2006

© May 2014
All rights reserved.

Citation:

Palestinian Central Bureau of Statistics, 2014. *Building License Statistics, First Quarter 2014.*
Ramallah - Palestine.

All correspondence should be directed to:
Palestinian Central Bureau of Statistics
P.O. Box 1647, Ramallah, Palestine.

Tel: (972/970) 2 2982700
Fax: (972/970) 2 2982710
Toll free: 1800300300
E-Mail : diwan@pcbs.gov.ps
Website: <http://www.pcbs.gov.ps>

Reference ID: 2054

Acknowledgment

The Palestinian Central Bureau of Statistics (PCBS) extends its deep appreciation to the Ministry of Local Government, all municipalities, rural councils and construction authorities for their cooperation and understanding during field work. Thanks are also due to the members of the team who conducted this project.

The work for the Building License Statistics, First Quarter 2014, was planned and conducted by a technical team from PCBS with joint funding from the State of Palestine and the Core Funding Group (CFG) 2014, represented by the Representative Office of Norway to Palestine and the Swiss Development and Cooperation Agency (SDC).

PCBS wishes to express its gratitude to the Core Funding Group (CFG) for their valuable contribution to the funding of this project.

Project Team

- **Report Preparation**

Bashir Shbaita

- **Dissemination Standards**

Hanan Janajreh

- **Preliminary Review**

Ayman Qanir

Ibrahim Al-Tarsha

Saleh Al-Kafri, Ph.D

- **Final Review**

Mohammad Qlalwah

Inaya Zidan

- **Overall Supervision**

Ola Awad

President of PCBS

Table of Contents

| Subject | Page |
|---|-------------|
| List of Tables | |
| Introduction | |
| Chapter One | [13] |
| Main Findings | |
| 1.1 Number of Licenses | [13] |
| 1.2 Number of Licenses by Governorate | [14] |
| 1.3 Licensed Area | [15] |
| 1.4 Licensed Boundary Walls | [15] |
| 1.5 Number and Area of Licensed Dwellings | [15] |
| Chapter Two | [17] |
| Methodology and Data Quality | |
| 2.1 Objectives | [17] |
| 2.2 Coverage | [17] |
| 2.3 Data Collection | [17] |
| 2.4 Data Entry Process | [17] |
| 2.5 Data Processing and Tabulation | [17] |
| 2.6 Accuracy of Data | [17] |
| 2.7 Comparison of Data | [18] |
| 2.8 Technical Notes | [18] |
| Chapter Three | [19] |
| Concepts and Definitions | |
| Tables | 25 |

List of Tables

| Table | | Page |
|-----------------|--|-------------|
| Table 1: | Building Licenses Issued in Palestine During 1999 to First Quarter 2014 | 27 |
| Table 2: | Building Licenses Issued in Palestine by Utilization and Region/ Governorate, First Quarter 2014 | 28 |
| Table 3: | Building Licenses Issued in Palestine by Building Ownership and Utilization, First Quarter 2014 | 32 |
| Table 4: | Building Licenses Issued in Palestine by Issuing Authority and Utilization, First Quarter 2014 | 34 |
| Table 5: | Building Licenses Issued in Palestine for New Buildings by Category of Licensed Area and Governorate, First Quarter 2014 | 35 |
| Table 6: | Building Licenses Issued in Palestine for New Buildings by Construction Material of External Walls and Governorate, First Quarter 2014 | 40 |
| Table 7: | Building Licenses Issued in Palestine for Residential Buildings by Status of Licensed Building and Governorate, First Quarter 2014 | 43 |
| Table 8: | Building Licenses Issued in Palestine for Non-Residential Buildings by Utilization and Governorate, First Quarter 2014 | 47 |
| Table 9: | Building Licenses Issued in Palestine for Boundary Walls Only by Governorate, First Quarter 2014 | 51 |

Introduction

Construction is one of the major economic activities in the Palestinian economy. It contributes substantially to the Gross Domestic Product, comprises a large share of the workforce, and directly influences several other economic activities. Building construction in particular represents one of the major construction activities.

PCBS has established a statistical database that covers several aspects of construction activities in order to accommodate the different needs of users. The annual economic surveys series conducted by PCBS since 1994 includes a survey of construction contractors. PCBS has also conducted an annual Existing Buildings Survey starting from the reference year 1996.

This report is divided into three chapters: chapter one presents the main findings of the project, while chapter two discusses the quality and methodology of the field work in terms of the questionnaire, field work operations, coverage, data processing and tabulation. Finally, chapter three explains the main concepts and definitions used in the report with brief descriptions.

PCBS is pleased to present this report on Building License Statistics, which provides statistical data on the size and characteristics of licensed buildings in Palestine for the first quarter of 2014.

May 2014

**Ola Awad
President of PCBS**

Chapter One

Main Findings

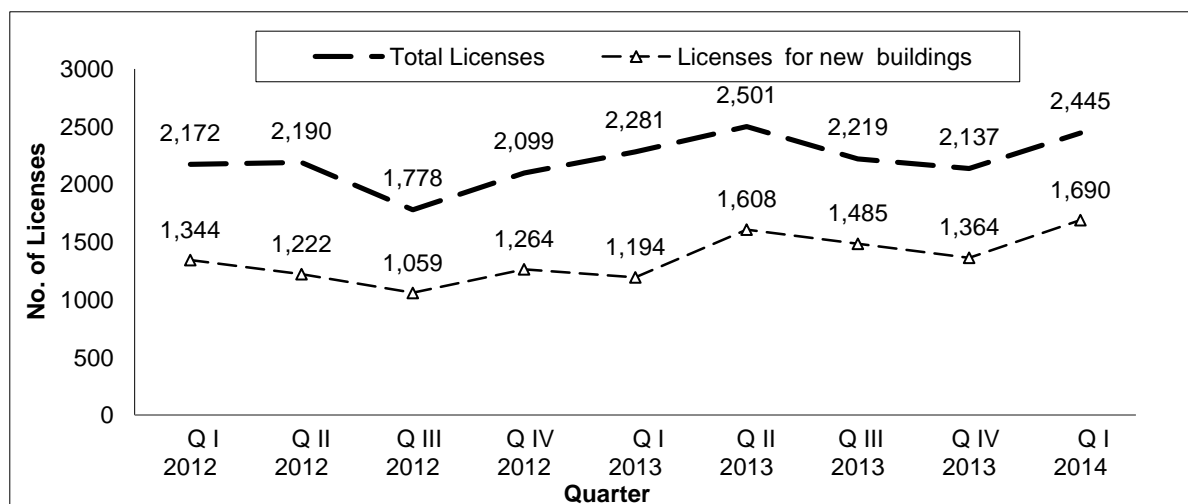
1.1 Number of Licenses: The following table compares the number of building licenses issued in the first quarter of 2014 in Palestine* with the previous and corresponding quarters:

| Indicator | No. of Licenses Issued ** | | | % Change in first quarter 2014 from first quarter 2013 | % Change in first quarter 2014 from fourth quarter 2013 |
|--|---------------------------|---------------------|--------------------|--|---|
| | first quarter 2013 | fourth quarter 2013 | first quarter 2014 | | |
| Licenses for new buildings | 1,194 | 1,364 | 1,690 | 41.5 | 23.9 |
| Licenses for additions to licensed buildings | 397 | 238 | 252 | -36.5 | 5.9 |
| Licenses for additions + existing parts | 57 | 3 | 3 | -94.7 | 0.0 |
| Licenses for existing buildings | 607 | 486 | 467 | -23.1 | -3.9 |
| Licenses for existing extensions | 26 | 46 | 33 | 26.9 | -28.3 |
| Total | 2,281 | 2,137 | 2,445 | 7.2 | 14.4 |

* The data exclude those parts of Jerusalem annexed by Israel in 1967.

** Excluding boundary wall licenses

The following figure compares the number of building licenses issued* in the first quarter of 2012 to the first quarter of 2014 in Palestine**:



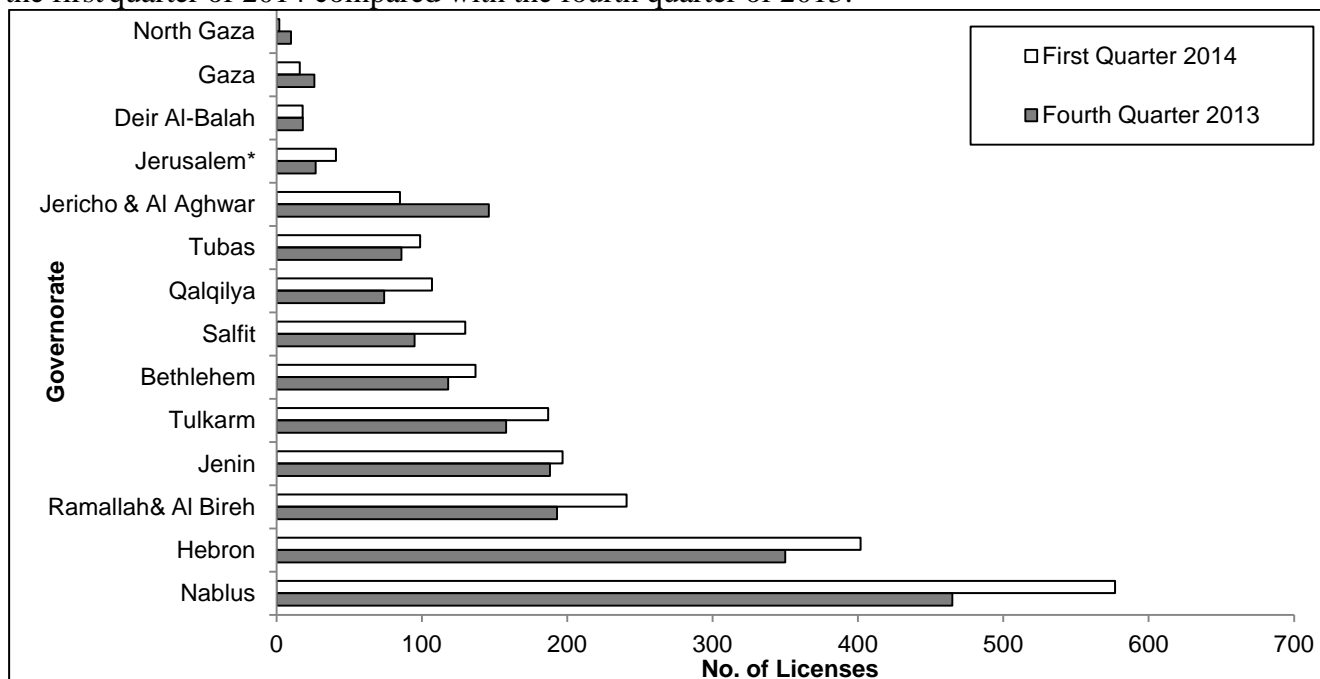
*. Excluding boundary wall licenses.

** The data exclude those parts of Jerusalem annexed by Israel in 1967.

The total number of building licenses issued in the first quarter of 2014 increased by 14.4% compared with the fourth quarter of 2013 and was 7.2% higher than in the first quarter of 2013.

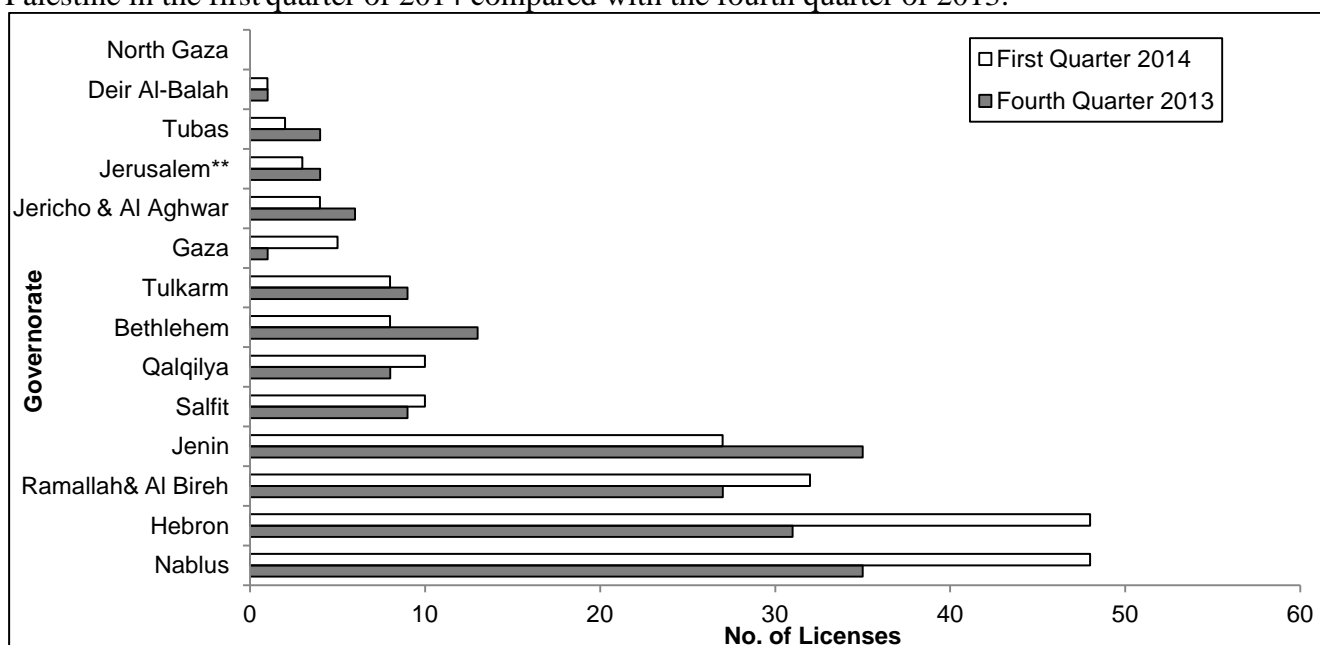
1.2 Number of Licenses by Governorate: Nablus recorded the highest number of building licenses of 577 issued for residential buildings during the first quarter of 2014, while Hebron governorate occupied second place with 402 licenses. The highest number of licenses for non-residential buildings was 48 licenses in each of Hebron and Nablus governorates.

The following figure shows the number of residential building licenses issued in Palestine in the first quarter of 2014 compared with the fourth quarter of 2013:



* The data exclude those parts of Jerusalem annexed by Israel in 1967.

The following figure shows the number of non-residential building licenses issued* in Palestine in the first quarter of 2014 compared with the fourth quarter of 2013:



*Excluding boundary wall licenses

** The data exclude those parts of Jerusalem annexed by Israel in 1967.

1.3 Licensed Area: The following table compares the total licensed area in Palestine* for the first quarter of 2014 with the previous and corresponding quarters 2013:

| Indicator | Licensed Area (1000 m ²) | | | % Change in first quarter 2014 from first quarter 2013 | % Change in first quarter 2014 from fourth quarter 2013 |
|-------------------|--------------------------------------|---------------------|--------------------|--|---|
| | first quarter 2013 | fourth quarter 2013 | first quarter 2014 | | |
| Total area | 1,001.0 | 854.6 | 1,149.4 | 14.8 | 34.5 |
| New areas | 796.1 | 682.7 | 993.2 | 24.8 | 45.5 |
| Existing areas | 204.9 | 171.9 | 156.2 | -23.8 | -9.1 |

* The data exclude those parts of Jerusalem annexed by Israel in 1967.

1.4 Licensed Boundary Walls: The following table compares licenses issued for boundary walls in Palestine* for the first quarter of 2014 with the previous and corresponding quarters 2013:

| Indicator | Licensed boundary walls | | | % Change in first quarter 2014 from first quarter 2013 | % Change in first quarter 2014 from fourth quarter 2013 |
|--|-------------------------|---------------------|--------------------|--|---|
| | first quarter 2013 | fourth quarter 2013 | first quarter 2014 | | |
| Number of licenses for walls | 69 | 100 | 88 | 27.5 | -12.0 |
| Length of licensed walls (1000 meters) | 9.0 | 8.7 | 7.3 | -18.9 | -16.1 |

* The data exclude those parts of Jerusalem annexed by Israel in 1967.

1.5 Number and Area of Licensed Dwellings: The following table compares the number and total area of licensed dwellings in Palestine* for the first quarter of 2014 with the previous and corresponding quarters 2013:

| Indicator | Number of dwellings and their area | | | % Change in first quarter 2014 from first quarter 2013 | % Change in first quarter 2014 from fourth quarter 2013 |
|---|------------------------------------|---------------------|--------------------|--|---|
| | first quarter 2013 | fourth quarter 2013 | first quarter 2014 | | |
| Number of new dwellings | 3,173 | 2,927 | 3,804 | 19.9 | 30.0 |
| Area of new dwellings (1000 m ²) | 541.4 | 508.0 | 686.5 | 26.8 | 35.1 |
| Number of existing dwellings | 1,035 | 874 | 842 | -18.6 | -3.7 |
| Area of existing dwellings (1000 m ²) | 171.8 | 152.1 | 140.3 | -18.3 | -7.8 |

* The data exclude those parts of Jerusalem annexed by Israel in 1967.

Chapter Two

Methodology and Data Quality

2.1 Objectives

This type of statistics provides information on the number of building licenses, the area of licensed buildings, and the number and area of licensed dwellings and stores, taking into consideration the following variables:

- Issuing authority
- Geographic location
- Status of the buildings to be licensed (new, existing, new or existing additions)
- Ownership of building (private, governmental, local authorities, cooperative, etc.)
- Utilization of the building (residential, non-residential: industrial, commercial, educational, etc.)
- Major external construction material (stone, concrete, block etc.).

2.2 Coverage

Comprehensive coverage of all parties engaged in issuing building licenses in Palestine.

2.3 Data Collection

Data were collected by field workers through direct interviews with the issuing authority and according to purpose.

2.4 Data Entry Process

The instructions, forms and necessary tools for data entry were prepared in advance. Data entry workers were trained as supervisors and data entry operators. The data entry team was composed of an entry supervisor, data entry processors and entry checkers.

2.5 Data Processing and Tabulation

Following the processes of data entry, checking and verification of work, preliminary tables of the survey results carried out by the responsible department were prepared in accordance with the tabulation forms defined previously for this survey. These tables are checked according to regulations and specific criteria to obtain the final tables.

2.6 Accuracy of Data

Statistical Errors:

The survey was implemented via a comprehensive census of all studied statistical units (licenses) and therefore, is free of statistical (sampling) errors.

Non-Statistical Errors:

Non-statistical errors are possible at all stages of the project during data collection or processing. In this survey, non-statistical errors are mostly referred to as data entry errors. To avoid errors and reduce their effects, great efforts were exerted to train data entry staff on the data entry program, which was tested before commencing the actual data entry process. The data entry program was prepared prior to data collection and a set of validation rules was applied to the program to check the consistency of data. Periodic data files were received by project managers to check the accuracy and consistency of data.

2.7 Comparison of Data

Comparison exercises were carried out with surveys of building licenses for the previous and corresponding quarters and the results reveal fluctuations with previous survey data.

2.8 Technical Notes

There are important technical notes which should be taken into consideration when reviewing this report:

- Tables exclude building licenses for those parts of Jerusalem annexed by Israel in 1967, while (J2) includes the remaining parts of the governorate.
- The details of the value of some indicators may not add up to their total due to the rounding of calculations.
- Governorates may not appear in some tables if licenses were not issued by these governorates.
- The zero value for the licensed area of some licenses was due to the rounding of calculations.

Chapter Three

Concepts and Definitions

Statistical Unit:

The license issued by any authorized authority. The issuing authorities are the reporting units for these administrative records statistics.

Building Ownership:

1. Private: A building owned by an individual or group of individuals or by the private sector.
2. Governmental: Owned by state of Palestine institution.
3. Local Authority: Owned by a municipality or a rural council.
4. Cooperative: Owned by a cooperative organization, regardless of its aims.
5. Charity Building: Owned by a charitable society.
6. Other, e.g., religious groups, UNRWA, etc.

Status of the Building to be Licensed:

1. New: A building proposed for establishment on a vacant site.
2. Addition to an already existing licensed building: Any addition to an existing building, whether vertical or horizontal.
3. Addition to non-licensed: An existing building (or part of a building) that requires licensing.
4. Existing building: License for the entire existing building (built previously and to be licensed now).
5. Existing extension: Any extension on an existing building that requires licensing.

Building Utilization:

1. Residential: The building is considered residential if more than half of its total area is constructed for residential purposes. The building could consist of:
 - Complete dwellings.
 - Rooms added to the dwellings.
 - Extension of other facilities, e.g., kitchen, bathroom, cesspool, garage.
2. Non-Residential: When a building is not prepared for residential purposes or more than half of its area is for non-residential purposes, it is classified as industrial, commercial, educational, etc.
3. Boundary wall: This is when a boundary wall undergoes separate licensing. If the building license includes the wall, then it is not included herein.

Dwelling:

A building or part of a building constructed for one household only, with one or more independent entrances leading to the public road without passing through another housing unit. The unit might not be constructed for living purposes, but was found as occupied by a household during the enumeration. Likewise, the unit might be utilized for habitation or for work purposes, or for both purposes. Also, it might be closed, vacant, or occupied by one or more households during the survey.