



# الجهاز المركزي للإحصاء الفلسطيني

دليل التجمعات السكانية



محافظة جنين

المجلد الأول

أيار/ مايو، 2000

© صفر، 1421هـ - أيار، 2000.

جميع الحقوق محفوظة.

في حالة الاقتباس، يرجى الإشارة إلى هذه المطبوعة كالتالي:

الجهاز المركزي للإحصاء الفلسطيني، 2000. دليل التجمعات السكانية - محافظة جنين: المجلد الأول.

رام الله - فلسطين.

جميع المراسلات توجه إلى قسم خدمات الجمهور على العنوان التالي:

الجهاز المركزي للإحصاء الفلسطيني

ص.ب. 1647

رام الله، فلسطين

فاكس: 240 6343 (2-972)

صفحة إلكترونية: <http://www.pcbs.org>

هاتف: 240 6340 (2-972)

بريد إلكتروني: [diwan@pcbs.pna.org](mailto:diwan@pcbs.pna.org)

## اعتبارات عامة

1. تم الحصول على البيانات المتعلقة بالموقع الجغرافي للتجمعات من الخرائط المتوفرة في الجهاز المركزي للإحصاء الفلسطيني، والتي استخدمت في التعداد العام للسكان والمساكن والمنشآت الذي نفذ عام 1997.
2. تم الحصول على البيانات المتعلقة بالمعدل السنوي لكمية المطر من دائرة الأرصاد الجوية.
3. تم الحصول على البيانات المتعلقة بالسلطة المحلية، والينابيع المتوفرة في التجمع، والبنية التحتية المتعلقة بشبكات المياه والكهرباء وجمع النفايات، والنقل والاتصالات والمؤسسات الاجتماعية والحكومية، والأماكن الدينية والترفيهية والمواقع الأثرية والسياحية والمشكلات التي يعاني منها التجمع، من خلال مسح التجمعات السكانية الذي نفذته الجهاز المركزي للإحصاء الفلسطيني في عام 1999 عن الإسناد الزمني 1998.
4. تم الحصول على البيانات المتعلقة بعدد السكان والمؤسسات الصناعية والتجارية والزراعية وشبكة الصرف الصحي، من التعداد العام للسكان والمساكن والمنشآت الذي نفذته الجهاز المركزي للإحصاء الفلسطيني في العام 1997.
5. تم الحصول على البيانات المتعلقة بالتعليم، من قاعدة بيانات مسح المؤسسات التعليمية (المدارس ورياض الأطفال) للعام الدراسي 1998/1999، الذي نفذته الجهاز المركزي للإحصاء الفلسطيني بالتعاون مع وزارة التربية والتعليم.
6. تم الحصول على البيانات المتعلقة بمساحة التجمع، ومساحة المنطقة المبنية فيه، من مسح التجمعات السكنية العربية في الضفة الغربية وقطاع غزة الذي نفذته المركز الجغرافي الفلسطيني عام 1996، ونظراً لاختلاف التجمعات المعتمدة في هذا المسح عن التجمعات المعتمدة في الدليل فإن بعض التجمعات تكون مشمولة في تجمعات أخرى.
7. تم الحصول على البيانات المتعلقة بالاستيطان، من مسح المستعمرات الإسرائيلية في الضفة الغربية وقطاع غزة الذي نفذته المركز الجغرافي الفلسطيني عام 1995.
8. تم تصنيف استعمال المستعمرات حسب النوع إلى أربعة أنواع رئيسية وهي: المدنية (المجتمعية)، والزراعية (التعاونية)، وشبه العسكرية، والصناعية.
9. إن تسلسل ورود التجمعات في الدليل هو حسب المحاور (Coordinates) الإحداثية المحلية، التي تبدأ نقطة الصفر فيها في جنوب فلسطين في منطقة النقب، وبحيث تكون مرتبة من الشمال إلى الجنوب، ومن الشرق إلى الغرب.
10. بعض بيانات الدليل قد تكون تغيرت بين تاريخ الحصول عليها وتاريخ صدورها.
11. لم يتم وضع جدول بأهم المؤشرات الإحصائية، في التجمعات التي يقل عدد سكانها عن 100 فرد.

12. لمعرفة المنهجية المتبعة في جمع بيانات كل من مسح التجمعات السكانية، والتعداد العام للسكان والمساكن والمنشآت، والمسح السنوي لمؤسسات التعليم الفلسطينية، ومسح التجمعات السكنية العربية في الضفة الغربية وقطاع غزة، ومسح المستعمرات الإسرائيلية في الضفة الغربية وقطاع غزة، يمكن الرجوع إلى التقارير الرئيسية الصادرة عن كل مسح.

## شكر وتقدير

لقد كان للتعاون والتنسيق المثمر والبناء مع الوزارات والمؤسسات الفلسطينية وعلى رأسها وزارة الحكم المحلي والمحافظون ورؤساء البلديات والمجالس القروية ولجان المشاريع ومديرو المَخيمَات، أثر كبير في توفير بيانات هذا الدليل وفي تدقيقه. يتقدم الجهاز المركزي للإحصاء الفلسطيني بالشكر والتقدير لهم جميعاً على تعاونهم في إنجاز هذا الدليل من خلال مساعدتهم في تقديم البيانات المطلوبة.

تتولى الحكومة النرويجية الصديقة توفير التمويل والدعم الفني لمشروع دليل التجمعات السكانية وذلك عبر الوكالة النرويجية للتنمية والتعاون (NORAD). يتقدم الجهاز المركزي للإحصاء الفلسطيني بالشكر الجزيل لحكومة النرويج والوكالة النرويجية للتنمية والتعاون (NORAD) على الدعم المادي الذي تلقته لإعداد هذا التقرير.



## تقديم

قام الجهاز المركزي للإحصاء الفلسطيني بتنفيذ مسح التجمعات السكانية في الأراضي الفلسطينية والذي شمل بيانات متنوعة عن واقع تلك التجمعات في عام 1998. وتم نشرها في تشرين أول 1999م. وقد ارتأى الجهاز أن يوفر معلومات تفصيلية وشاملة على مستوى المحافظات والمناطق لتكون أداة معلوماتية تساعد على التعرف على الواقع الاجتماعي والخدمي والاقتصادي على مستوى التجمع السكاني الواحد.

إن توفر معلومات إحصائية دقيقة وشاملة حول الجوانب الاجتماعية والاقتصادية والسلطات المحلية والخدمات والمرافق العامة المتوفرة في التجمعات السكانية، يمثل خطوة أساسية في عملية التطوير التنموي على مستوى التجمع السكاني الواحد وبيئته المجال لدراسة آليات توزيع المصادر المالية والبشرية للدولة.

يمثل هذا الدليل ثمرة إضافية من ثمار التعاون البناء بين الجهاز المركزي للإحصاء الفلسطيني ومستخدمي البيانات في القطاعين العام والخاص، من خلال توفير البيانات الإحصائية التي تتطلبها العملية التنموية في مختلف المجالات.

لقد تم تدقيق البيانات المتعلقة بالسلطات المحلية من قبل وزارة الحكم المحلي، وذلك بهدف الحصول على بيانات دقيقة وحديثة عن السلطات المحلية والتي تعتبر وزارة الحكم المحلي المصدر الأساسي للمعلومات عنها. كما تم تدقيق الدليل من قبل محافظة جنين، وذلك بهدف التأكد من صحة المعلومات الواردة في الدليل.

يأمل الجهاز المركزي للإحصاء الفلسطيني أن تكون النتائج الواردة في هذا الدليل أداة فعالة لمتخذي القرار وصانعي السياسات للعمل على تطوير وتنمية التجمعات السكانية ضمن مسيرة تنموية شاملة في هذا الوطن.

والله نسأل أن يتكلل عملنا بالنجاح،،،

د. حسن أبو لبده  
رئيس الجهاز

أيار، 2000





## قائمة المحتويات

الصفحة	الموضوع
13	1. مقدمة
15	2. المفاهيم والمصطلحات
19	3. التجمعات السكانية في محافظة جنين
21	زُبُوبَة
23	رُمَانَة
25	تَعْنَك
27	الطَّبِيْبَة
29	عَرَبُوْنَة
31	الجَلْمَة
33	سَيْلَة الحَارِثِيَّة
35	السَعَايِدَة
36	عَانِيْن
38	عَرَانَة
40	دِيْر عَزَالَة
42	فَقُوْعَة
44	خَرْبَة أَبُو عَنَقْر
45	خَرْبَة سُرُوْج
46	ضاحِيَة صَبَاح الخَيْر
48	اليَامُوْن
50	أُم الرِيْحَان
52	عَرَب الحَمْدُوْن
53	كَفْر دَان
55	بِرْعُشَة
56	خَرْبَة عَبْدَ اللّٰه اليُوْنِس
58	مَشْرُوْع بِيْت قَاد
60	ظَهْر المَالِح

62	بَرْطَعَة الشَّرْقِيَّة
64	العَرَقَة
66	خَرْبَة الشَّيْخ سَعِيد
68	الجَمِيلَات
69	بَيْت قَاد
71	طَوْرَة العَرَبِيَّة
73	طَوْرَة الشَّرْقِيَّة
75	الهَاشِمِيَّة
77	أُم قَابُوب
78	نَزَلَة الشَّيْخ زَيْد
80	الطَّرِم
82	خَرْبَة المُنطَار العَرَبِيَّة
83	جَنِين
87	مُخَيِّم جِنِين
90	جَلْبُون
92	عَابَا
94	خَرْبَة مَسْعُود (عراق الدوار)
95	خَرْبَة المُنطَار الشَّرْقِيَّة
96	كَفْر قُود
98	دِير أَبُو ضَعِيف
100	بِرْقِين
103	أُم دَار
105	الخُلْجَان
107	وَادِي الضَّبَع
109	ظَهْر العَبْد
111	زَيْدَة
113	قَيْقِس (القُصُور)
114	المَنْشِيَّة
115	يَعْبَد

118	عَرَبِ السُّوَيْطَاتِ
120	كُفِّرَتْ
122	خَرِبَةُ سَبْعِينَ
123	إِمْرِيحَةَ
125	أُمُّ التُّوتِ
127	الشُّهْدَاءِ
129	جَلْفَمُوسٍ
131	المُعِيرِ
133	المُطَلَّةِ
135	بَيْرِ البَاشَا
137	تَنِينِ
138	الحَفِيرَةِ (حَفِيرَةُ عَرَابَةِ)
139	قَبَاطِيَةَ
142	الضَّمَايِرَةَ
144	عَرَابَةَ
146	خَرِبَةُ مَرَّاحِ الرَّهَى
147	تَلْفَيْتِ
148	خَرِبَةُ خَرُوبَةِ
149	مِرْكَةَ
151	وَادِي دُعُوقِ
152	فَحْمَةَ الجُدَيْدَةِ
154	رَابَا
156	الْمَنْصُورَةَ
158	مِسْلِيَةَ
160	الجَرْبَا
161	الزِّيَابِدَةَ
163	فَحْمَةَ
165	الزَّائِيَةَ
167	كَفَّرَ رَاعِي

الصفحة	الموضوع
169	الكُفَيْر
170	صير
172	عَجَّة
174	عَنْزَة
176	صانور
178	الرامَة
180	مَيْتْلون
182	مَنْطِقَة الهيش
183	الجُدَيْدَة
185	العصاعصَة
187	العطارة
189	سيريس
191	جَبَع
193	الفندُقوميَة
195	سيْلَة الظَهْر
197	المراجع
199	5. الملاحق
201	1.5 الملحق 1: رموز وأسماء التجمعات السكانية في محافظة جنين
207	2.5 الملحق 2: الخرائط

## الفصل الأول

### مقدمة

يمثل هذا الدليل انطلاقة مهمة نحو تطوير قواعد بيانات على مستوى التجمع السكاني، ويتيح الدليل إمكانية دراسة توزيع الموارد الأساسية للتجمع من خلال ربط ذلك مع عدد السكان والخدمات والمرافق العامة والبنية التحتية المتوفرة في التجمع السكاني الواحد.

تقوم السلطات المحلية بتوفير الخدمات الأساسية والمرافق العامة التي تخدم السكان في الأراضي الفلسطينية. ومن منطلق الحرص على توفير البيانات اللازمة لعملية التخطيط التنموي ومن أجل دعم عملية التنمية وتطوير كافة نواحي الحياة الاجتماعية والاقتصادية وفق خطط واضحة وواقعية، فقد ارتأى الجهاز المركزي للإحصاء الفلسطيني تنفيذ هذا الدليل في الأراضي الفلسطينية، الذي من شأنه أن يوفر البيانات التي تشكل الأساس في عملية التخطيط، وتعكس الواقع بصورته الحقيقية.

ترجع أهمية هذا الدليل إلى أنه يوفر قاعدة بيانات تفصيلية محدثة حول الواقع الجغرافي والسكاني والتعليمي والبيئي وغيرها من المجالات الحيوية للتجمعات السكانية، مما يوفر لجميع السلطات المحلية بمختلف مستوياتها بيانات وإحصائيات حديثة، والتي هي بطبيعة الحال ضرورية لأغراض التخطيط وصنع القرار السليم، استناداً إلى أسس علمية ومهنية وموضوعية، ومن ضمن الوزارات والمؤسسات والدوائر الرسمية التي يتوقع أن تستفيد من نتائج هذا الدليل، وزارة الحكم المحلي، وزارة الزراعة، وزارة النقل والمواصلات، وزارة البريد والاتصالات، سلطة المياه الفلسطينية، سلطة الطاقة، الجامعات، مراكز الأبحاث، بالإضافة إلى جهات أخرى عديدة.

يشمل هذا الدليل ثلاثة فصول، يعرض الفصل الأول المقدمة، ويعرض الفصل الثاني أهم المفاهيم والمصطلحات التي يتضمنها هذا الدليل، في حين يعرض الفصل الثالث أهم المؤشرات والمعلومات عن كل تجمع من تجمعات المحافظة مرتبة حسب الموقع الجغرافي من الشمال إلى الجنوب ومن الشرق إلى الغرب، حيث يتناول الدليل الموقع الجغرافي والسلطة المحلية، والمباني والسكان وأهم المؤسسات الاقتصادية والتجارية والزراعية، والبنية التحتية والمرافق العامة المتوفرة، والمؤسسات التعليمية الاجتماعية والحكومية والأماكن الدينية والترفيهية، والمواقع الأثرية والسياحية، بالإضافة إلى الاستيطان وأهم المشكلات التي يعاني منها التجمع.

كما يتضمن هذا الفصل صوراً فوتوغرافية لأهم المواقع في التجمعات، بالإضافة إلى ملحق يحتوي على رموز وأسماء التجمعات السكانية في المحافظة، وملحق آخر يحتوي على خريطة عامة للمحافظات الفلسطينية، وأخرى مفصلة للتجمعات السكانية، وثالثة توضح التجمعات السكانية في المحافظة.



## المفاهيم والمصطلحات

- آبار المياه:** هي تلك الآبار التي يتم حفرها للوصول إلى المياه الجوفية، من أجل ضخها واستغلالها كمصدر من مصادر المياه للأغراض المتعددة من ري أو شرب.
- الأراضي الصالحة للزراعة:** يشير هذا المصطلح إلى جميع الأراضي الخاضعة عادة للدورة الزراعية سواء كانت مزروعة بمحاصيل مؤقتة أو المروج أو الأراضي المراحة (التي لم تزرع لغرض تعزيز خصوبتها).
- الأراضي المصادرة أو المغلقة عسكرياً:** هي تلك الأراضي الخاصة بالفلسطينيين والتي لا يتم استغلالها بسبب صدور أمر عسكري بمصادرتها أو بالإعلان عنها منطقة عسكرية مغلقة.
- الأمكان الأثرية:** هي المواقع التي يوجد بها آثار تشهد على وجود حضارات قديمة.
- التجمع السكاني:** مساحة من الأرض مأهولة بالسكان بشكل دائم ولها سلطة إدارية رسمية، أو أية مساحة من سطح الأرض مأهولة بالسكان بشكل دائم ومنفصلة جغرافياً عن أي تجمع مجاور لها ومعترف بها عرفياً وليس لها سلطة إدارية مستقلة.
- الجدوى الاقتصادية:** تقييم تكاليف الإنتاج مقارنة بإيراد المشروع.
- جنس المدرسة:** تصنف المدرسة حسب جنس الطلبة الذين يدرسون فيها، فإما أن تكون للذكور أو للإناث أو مدرسة مختلطة للذكور والإناث معاً.
- حفرة امتصاصية:** بئر أو حفرة يخزن بها الغائط البشري أو قاذورات أخرى، وتبنى من جدران محكمة أو مسامية.
- السلطة المحلية:** هي السلطة التي تمتلك صلاحيات تقديم الخدمات العامة وإدارة شؤون جميع السكان في التجمع ومعترف بها من وزارة الحكم المحلي أو هيئة رسمية مسؤولة.
- شبكة الإحداثيات المحلية:** هي شبكة وهمية من خطوط الطول والعرض، يعتمد مبدأ الأساس فيها نقطة معينة في البلاد، لاستعمالها في المساحة التفصيلية بدلاً من استعمال خطوط الطول ودوائر العرض العالمية لكبر الفارق والمسافات. نقطة الصفر في هذه الشبكة تقع في جنوب فلسطين في منطقة النقب، باعتبار أن خطوط الطول تبدأ في اليابسة عند خط 80 والباقي في البحر.
- شبكة الكهرباء:** هي خدمات توصيل الكهرباء للتجمع لخدمة السكان بواسطة شبكة كهرباء قطرية عامة.

- شبكة المجاري:** نظام من أجهزة الجمع وخطوط الأنابيب والموصلات والمضخات يستخدم لاختلاء المياه المستعملة (مياه الأمطار والمياه المنزلية وغيرها من المياه المستعملة) ونقلها من مواقع إنتاجها إما إلى محطة بلدية لمعالجة المياه العادمة أو إلى موقع حيث يتم تصريفها
- شبكة مياه عامة:** هي شبكة من الأنابيب الرئيسية والفرعية تنتشر في التجمع السكاني لغرض توزيع وتوصيل المياه الصالحة للشرب إلى التجمع.
- الشعبة:** مجموعة من الطلبة يضمهم صف واحد أو أكثر ويشتركون في غرفة صفية واحدة في مرحلة دراسية معينة.
- العمالة:** جميع الأفراد الذين ينتمون لسن العمل (القوة البشرية) ويعملون، ويضم ذلك أصحاب العمل، المستخدمين باجر، العاملين لحسابهم أو في مصالحهم الخاصة، بالإضافة لأعضاء الأسرة غير مدفوعي الأجر.
- العيادة:** أحد المرافق الصحية التي تقدم خدمات العلاج والتشخيص للمرضى غير المدخلين إلى المستشفى.
- المؤسسات الثقافية:** هي مؤسسات تتضمن السلع (الأدوات والمعدات) المستخدمة في أنشطة الفنون والحرف وفي أنشطة الألعاب والرياضة والتي تسهل القيام بأنشطة الثقافة بالمعنى الواسع.
- المبنى:** كل مشيد قائم بذاته ومثبت على الأرض أو الماء بصفة دائمة أو مؤقتة وذلك بصرف النظر عن المادة المشيد منها، أو الغرض من إنشائه أو كيفية استخدامه حالياً. وقد يكون مستخدماً للسكن أو العمل أو كليهما أو لأغراض أخرى أو خالياً أو مغلقاً أو تحت التشييد.
- متوسط حجم الأسرة:** يمثل متوسط عدد الأفراد للأسرة الخاصة الواحدة ويساوي مجموع الأفراد لفئة معينة مقسوماً على عدد الأسر لتلك الفئة.
- متوسط عدد الغرف في المسكن:** يمثل متوسط عدد الغرف في الوحدة السكنية الواحدة، ويساوي مجموع عدد الغرف لفئة معينة من الوحدات السكنية مقسوماً على عدد الوحدات السكنية لتلك الفئة.
- معالجة المياه العادمة:** عملية تجعل المياه المستعملة صالحة للوفاء بالمعايير البيئية أو معايير الجودة الأخرى. ويمكن التمييز بين ثلاثة أنواع من المعالجة: الآلية، والبيولوجية، والمتقدمة.
- المدرسة:** أية مؤسسة تعليمية غير رياض الأطفال بغض النظر عن عدد طلبتها وتركيبها الصفي حيث أن أدنى صف فيها لا يقل عن الصف الأول وأعلى صف لا يزيد عن الصف الثاني عشر.



**المستشفى:** مؤسسة طبية تعنى بتوفير (الخدمات التشخيصية والعلاجية) بمختلف الظروف الطبية والجراحية وغيرها، وتقدم خدمات لمرضى العيادات الخارجية وخدمات الطوارئ.

**المسكن (الوحدة السكنية):** مبنى أو جزء من مبنى له جدران وسقف وله مدخل مستقل مكون من غرفة أو أكثر أعد أصلاً لسكن أسرة معيشية واحدة.

**مكب نفايات:** موقع يستخدم للتخلص من النفايات الصلبة دون رقابة بيئية.

**نسبة حملة البكالوريوس فأعلى:** يعرف حملة البكالوريوس على أنهم الأشخاص الذين يحملون شهادة البكالوريوس، أو دبلوم عالٍ، أو ماجستير، أو دكتوراه. وتساوي نسبة حملة البكالوريوس فأعلى عدد حملة البكالوريوس مقسوماً على مجموع السكان الفلسطينيين 10 سنوات فأكثر.

**نسبة المتحقين بالمدارس:** ويقصد بالالتحاق، تسجيل الفرد بأحد مراحل التعليم النظامية، سواء أكان منتظماً أو منتسباً. ومراحل التعليم النظامية تشمل المرحلة الابتدائية أو الإعدادية (الأساسية) أو الثانوية أو الكليات والمعاهد الأكاديمية أو المهنية التي تعطي شهادات دبلوم متوسط أو المرحلة الجامعية. وتشمل البيانات فقط المتحقين حالياً في المدارس أي الأفراد المتحقين حالياً بأحد مراحل التعليم النظامي. وتساوي نسبة المتحقين بالمدارس عدد المتحقين بالمدارس مقسوماً على مجموع السكان الفلسطينيين 5 سنوات فأكثر.

**المنشأة:** وهي مجموعة الأنشطة والموارد التي تدار بواسطة مالك واحد لإنتاج مجموعة متجانسة من السلع والخدمات. وعادة ما يتم ذلك في موقع واحد أو منطقة جغرافية واحدة ويجب أن تتوفر للمنشأة بيانات عن المدخلات والمخرجات والأيدي العاملة.

**النشاط الاقتصادي الرئيسي:** وهو يمثل العمل الرئيسي للمنشأة بما يمثل النشاط الإنتاجي لها، وإذا مارست المنشأة أكثر من نشاط إنتاجي واحد، فإن النشاط الاقتصادي الرئيسي هو الذي يحقق أكبر قيمة مضافة لها.

**الوساطة المالية:** هي عبارة عن ذلك النشاط الاقتصادي، الذي يتعلق بالمنشآت الاقتصادية، التي تعمل في مجال البنوك التجارية، والأوراق المالية، ومكاتب الصرافة، وشركات التأمين، ووكلاء التأمين.

**الينابيع:** الينبوع هو ماء متدفق من أحد مسارب المياه الجوفية عند التقاء الطبقة الحاملة للماء مع سطح الأرض، وهناك ينابيع دائمة التدفق يستمر تدفقها على مدار السنة، وأخرى موسمية، حيث تنفجر في فصل الشتاء فقط.



## الفصل الثالث

### التجمعات السكانية في محافظة جنين



## زُبُوبَه

### نبذة عن التجمع:

يعتبر هذا التجمع ريفاً وذلك حسب تصنيف نوع التجمع المعتمد في الجهاز المركزي للإحصاء الفلسطيني. يقع تجمع زُبُوبَه شمال غرب مدينة جَنِين، على خط إحداثي محلي شمالي 216.78 م، وخط إحداثي محلي شرقي 171.28 م، ويرتفع عن سطح البحر 100 م، ويبعد عن مدينة جَنِين 12 كم، وتبلغ مساحته الكلية 1750 دونماً، ومساحة المنطقة المبنية فيه 253 دونماً، وتحيط به أراضي الخط الأخضر وأراضي تَعِينَك ورُمَانَة. يبلغ عدد سكان التجمع حسب تعداد السكان والمساكن والمنشآت - 1997، 1585 فرداً منهم 804 ذكور و781 أنثى، ويبلغ عدد الأسر 259 أسرة. كما يبلغ عدد المباني 353 مبنى وعدد الوحدات السكنية 281 وحدة. ويدير تجمع زُبُوبَه مجلس قروي تم تكليفه عن طريق التعيين من قبل وزارة الحكم المحلي ويتكون من ستة أعضاء، جميعهم من الذكور. ولا يوجد مقر للمجلس القروي.

### النشاطات الاقتصادية والزراعية:

يبلغ عدد المنشآت الاقتصادية العاملة في القطاع الخاص 28 منشأة (تعداد 1997)، موزعة حسب النشاط الاقتصادي كما يلي: الصناعة ويبلغ عددها 6 منشآت ويعمل فيها 9 عمال فقط، التجارة والمطاعم ويبلغ عددها 22 منشأة ويعمل فيها 36 عاملاً، كما يوجد فيها 38 مزرعة للحيوانات والطيور، وتتميز زُبُوبَه بوجود ينبوع ماء واحد فيها.

### البنية التحتية:

لا يتوفر في تجمع زُبُوبَه شبكة مياه عامة، وإنما يتم توفير المياه للتجمع من آبار جمع مياه الأمطار وعن طريق شراء صهاريج (تنكات) للمياه. ويوجد في تجمع زُبُوبَه شبكة كهرباء عامة، وتشكل المولدات الخاصة المصدر الرئيسي للكهرباء في التجمع. إلا أنه لا يتوفر فيها شبكة صرف صحي، وإنما يتم التخلص من المياه العادمة في التجمع في الغالب بواسطة الحفر الامتصاصية، ومن ثم يتم التخلص منها في أودية تبعد عن التجمع مسافة مقدارها 1.0 كم. ويوجد في زُبُوبَه موقع مستأجر للتخلص من النفايات يبعد عن أقرب منطقة سكنية حوالي 1.0 كم، ويستخدم (التركتور) في جمع نفايات التجمع، حيث يتم جمعها أكثر من مرة في الأسبوع، ويتم التخلص من النفايات عن طريق حرقها.

### أهم المرافق العامة في التجمع:

يوجد في زُبُوبَه مدرسة للذكور وأخرى مختلطة، عدد الشعب فيهما 14 شعبة وعدد الطلبة 166 طالباً و190 طالبة وفيهما 7 معلمين و9 معلمات. كما يوجد في التجمع مسجداً ومقام واحد (مزار).

## المشكلات الأساسية في التجمع:

تعاني زُبُوبَه من عدة مشاكل تعيق الإنتاج الزراعي، وهي نقص المال والعمالة اللازمة، وعدم وجود مراكز للإرشاد الزراعي أو مراكز بيطرية، بالإضافة إلى وجود مشاكل في تسويق المنتجات وعدم وجود جدوى اقتصادية لهذه النشاطات. كما تعاني من عدة مشاكل في مجال الكهرباء، تتمثل في انقطاع وضعف التيار الكهربائي، بالإضافة إلى قدم شبكة الكهرباء. وينتج عن استخدام مواقع في زُبُوبَه للتخلص من المياه العادمة تأثيرات صحية وبيئية عديدة، حيث تشكل هذه المواقع مصدراً للروائح الكريهة والأوبئة وتجمع الحشرات.

## أهم المؤشرات الإحصائية:

فيما يلي جدول يبين أهم المؤشرات الخاصة بالتجمع وذلك بحسب التعداد العام للسكان والمساكن والمنشآت - 1997:

المؤشر	قيمه
نسبة الملحقين بالمدارس	40.4%
نسبة حملة البكالوريوس فأعلى	3.6%
متوسط حجم الأسرة	6.1 فرد
متوسط عدد الغرف في المسكن	3.2 غرفة
نسبة المساكن الملك	95.8%
نسبة الأسر التي يتوفر لديها سيارة خاصة	12.7%
نسبة السكان في الفئة العمرية 15 سنة فأقل	49.3%
نسبة السكان في الفئة العمرية 65 سنة فأكثر	6.0%

## رُمَانَة

### نبذة عن التجمع:

يعتبر هذا التجمع ريفاً وذلك حسب تصنيف نوع التجمع المعتمد في الجهاز المركزي للإحصاء الفلسطيني. يقع تجمع رُمَانَة شمال غرب مدينة جَنِين، على خط إحداثي محلي شمالي 214.43 م، وخط إحداثي محلي شرقي 169.6 م، ويرتفع عن سطح البحر 150 م، ويبعد عن مدينة جَنِين 13 كم، وتبلغ مساحته الكلية 9650 دونماً، ومساحة المنطقة المبنية فيه 224.2 دونماً، وتحيط به أراضي زُبُوبَة وتِعْنَك وسيلَة الحارثِيَّة وعَانِين. يبلغ عدد سكان التجمع حسب تعداد السكان والمسكن والمنشآت - 1997، 2516 فرداً منهم 1273 ذكراً و1243 أنثى، ويبلغ عدد الأسر 438 أسرة. كما يبلغ عدد المباني 475 مبنى وعدد الوحدات السكنية 488 وحدة. ويدير تجمع رُمَانَة مجلس قروي تم تكليفه عن طريق التعيين من قبل وزارة الحكم المحلي، ويتكون من عشرة أعضاء، جميعهم ذكور. ويتوفر مقر للمجلس القروي تبلغ مساحته 25 م<sup>2</sup>. ويعمل في المجلس القروي موظفان.

### النشاطات الاقتصادية والزراعية:

يبلغ عدد المنشآت الاقتصادية العاملة في القطاع الخاص 33 منشأة (تعداد 1997)، موزعة حسب النشاط الاقتصادي كمل يلي: الصناعة ويبلغ عددها 6 منشآت ويعمل فيها 22 عاملاً، التجارة والمطاعم ويبلغ عددها 27 منشأة ويعمل فيها 44 عاملاً، كما يوجد فيها 24 مزرعة للحيوانات والطيور، وتتميز رُمَانَة بوجود ينبوعين للماء فيها.

### البنية التحتية:

لا يتوفر في تجمع رُمَانَة شبكة مياه عامة، وإنما يتم توفير المياه للتجمع من آبار جمع مياه الأمطار، وعن طريق شراء صهاريج (تنكات) للمياه. تشكل المولدات الخاصة المصدر الرئيسي للكهرباء في التجمع، وذلك على الرغم من وجود شبكة كهرباء عامة في التجمع. إلا أنه لا يتوفر فيها شبكة صرف صحي، وإنما يتم التخلص من المياه العادمة في التجمع في الغالب بواسطة الحفر الامتصاصية، ومن ثم يتم التخلص منها في أودية تبعد عن التجمع مسافة مقدارها 0.5 كم. ويوجد في رُمَانَة موقع تملكه الحكومة (أرض أميرية) يستعمل للتخلص من النفايات، يبعد عن أقرب منطقة سكنية حوالي 0.5 كم، ويستخدم (التراكتور) في جمع نفايات التجمع حيث يتم جمعها أكثر من مرة في الأسبوع. ويتم التخلص من النفايات عن طريق حرقها.

### أهم المرافق العامة في التجمع:

يوجد في رُمَانَة مدرسة للذكور وأخرى مختلطة، عدد الشعب فيهما 26 شعبة وعدد الطلبة 460 طالباً و415 طالبة، وفيهما 16 معلماً و16 معلمة كما يتوفر بهما مشغل واحد و3 مختبرات بينها مختبر حاسوب. كما يوجد في التجمع نلد رياضي، ومسجد ومقام (مزار)، بالإضافة إلى عيادتين طبيبتين خاصتين.

## المشكلات الأساسية في التجمع:

تعاني رُمانة من عدة مشاكل تعيق الإنتاج الزراعي، وهي نقص المال والعمالة اللازمة وعدم وجود مراكز للإرشاد الزراعي، بالإضافة إلى وجود مشاكل في تسويق المنتجات وعدم وجود جدوى اقتصادية لهذه النشاطات. وتعاني رُمانة من عدة مشاكل في مجال الصناعة التحويلية والتعدين والمحاجر، تتمثل في نقص رأس المال والعمالة اللازمة. كما تعاني من عدة مشاكل في مجال الكهرباء، تتمثل في انقطاع وضعف التيار الكهربائي بالإضافة إلى قدم شبكة الكهرباء. وينتج عن استخدام مواقع في رُمانة للتخلص من المياه العادمة تأثيرات صحية وبيئية عديدة حيث تشكل هذه المواقع مصدراً للروائح الكريهة وتجمع الحشرات.

## أهم المؤشرات الإحصائية:

فيما يلي جدول يبين أهم المؤشرات الخاصة بالتجمع وذلك بحسب التعداد العام للسكان والمساكن والمنشآت - 1997:

المؤشر	قيمه
نسبة الملتحقين بالمدارس	38.6%
نسبة حملة البكالوريوس فأعلى	3.0%
متوسط حجم الأسرة	5.8 فرد
متوسط عدد الغرف في المسكن	3.1 غرفة
نسبة المساكن الملك	91.5%
نسبة الأسر التي يتوفر لديها سيارة خاصة	20.6%
نسبة السكان في الفئة العمرية 15 سنة فأقل	46.7%
نسبة السكان في الفئة العمرية 65 سنة فأكثر	5.5%



## تَعْنَك

### نبذة عن التجمع:

يعتبر هذا التجمع ريفاً وذلك حسب تصنيف نوع التجمع المعتمد في الجهاز المركزي للإحصاء الفلسطيني. يقع تجمع تَعْنَك شمال غرب مدينة جنين، على خط إحدائي محلي شمالي 214 م، وخط إحدائي محلي شرقي 171 م، ويرتفع عن سطح البحر 140 م، ويبعد عن مدينة جنين 11 كم، وتبلغ مساحته الكلية 5000 دونم، ومساحة المنطقة المبنية فيه 168 دونماً، وتحيط به أراضي رُمَانَة وزُبُوبَة وسيلَة الحارثية. ويبلغ عدد سكان التجمع حسب تعداد السكان والمساكن والمنشآت - 1997، 817 فرداً منهم 379 ذكراً و438 أنثى، ويبلغ عدد الأسر 132 أسرة. كما يبلغ عدد المباني 172 مبنى وعدد الوحدات السكنية 155 وحدة. ويدير تجمع تَعْنَك مجلس قروي تم تكليفه عن طريق التعيين من قبل وزارة الحكم المحلي، ويتكون من خمسة أعضاء، جميعهم ذكور. ولا يتوفر مقر للمجلس القروي. ويعمل في المجلس القروي موظفان. كما يوجد في تجمع تَعْنَك موقع أثري واحد مؤهل للسياحة لا يرتاده السياح يدعى تل تَعْنَك.

### النشاطات الاقتصادية والزراعية:

يبلغ عدد المنشآت الاقتصادية العاملة في القطاع الخاص 19 منشأة (تعداد 1997)، موزعة حسب النشاط الاقتصادي كمل يلي: الصناعة ويبلغ عددها 7 منشآت ويعمل فيها 13 عاملاً، إمدادات الكهرباء والماء ويبلغ عددها 3 منشآت ويعمل فيها 7 عمال، التجارة ويبلغ عددها 9 منشآت ويعمل فيها 16 عاملاً. كما يوجد فيها 15 مزرعة للحيوانات والطيور.

### البنية التحتية:

لا يتوفر في تجمع تَعْنَك شبكة مياه عامة وإنما يتم توفير المياه للتجمع من آبار جمع مياه الأمطار وعن طريق شراء صهاريج (تنكات) للمياه. ويوجد في تجمع تَعْنَك شبكة كهرباء عامة، وتشكل المولدات الخاصة المصدر الرئيسي للكهرباء في التجمع. إلا أنه لا يتوفر فيها شبكة صرف صحي، وإنما يتم التخلص من المياه العادمة في التجمع في الغالب بواسطة الحفر الامتصاصية، ومن ثم يتم التخلص منها في أودية تبعد عن التجمع مسافة مقدارها 2.0 كم. ويتم التخلص من نفايات التجمع عن طريق دفنها. ويتوفر في تَعْنَك شبكة هاتف تعمل من خلال مقسم آلي داخل التجمع ويبلغ عدد خطوط الهاتف 85 خطاً هاتفياً (حسب إحصائيات 1999).

### أهم المرافق العامة في التجمع:

يوجد في تَعْنَك مدرسة مختلطة عدد الشعب فيها 6 شعب وعدد الطلبة 71 طالباً و77 طالبة وفيها 7 معلمين من الذكور. كما يوجد في التجمع مسجد وعيادة طبية خاصة واحدة.

## المشكلات الأساسية في التجمع:

تعاني تَعْنَك من عدة مشاكل تعيق الإنتاج الزراعي، وهي نقص المال والعمالة اللازمة وعدم وجود مراكز للإرشاد الزراعي أو مراكز بيطرية بالإضافة إلى وجود مشاكل في تسويق المنتجات ووجود مساحات من الأراضي المغلقة عسكرياً، وقلة مصادر المياه وعدم وجود جدوى اقتصادية لهذه النشاطات. كما تعاني من عدة مشاكل في مجال الكهرباء تتمثل في انقطاع وضعف التيار الكهربائي، بالإضافة إلى قدم شبكة الكهرباء. وينتج عن استخدام مواقع في تَعْنَك للتخلص من المياه العادمة تأثيرات صحية وبيئية عديدة، حيث تشكل هذه المواقع مصدراً للروائح الكريهة وتجمعاً للحشرات، وتؤدي إلى تلوث المزروعات.

## أهم المؤشرات الإحصائية:

فيما يلي جدول يبين أهم المؤشرات الخاصة بالتجمع وذلك بحسب التعداد العام للسكان والمساكن والمنشآت - 1997:

المؤشر	قيمه
نسبة الملتحقين بالمدارس	37.1%
نسبة حملة البكالوريوس فأعلى	5.5%
متوسط حجم الأسرة	6.2 فرد
متوسط عدد الغرف في المسكن	3.3 غرفة
نسبة المساكن الملك	99.2%
نسبة الأسر التي يتوفر لديها سيارة خاصة	28.8%
نسبة السكان في الفئة العمرية 15 سنة فأقل	46.8%
نسبة السكان في الفئة العمرية 65 سنة فأكثر	6.0%

## الطبيّة

### نبذة عن التجمع:

يعتبر هذا التجمع ريفاً وذلك حسب تصنيف نوع التجمع المعتمد في الجهاز المركزي للإحصاء الفلسطيني. يقع تجمع الطبيّة شمال غرب مدينة جنين، على خط إحدائي محلي شمالي 213.50 م، وخط إحدائي محلي شرقي 167.57 م، ويرتفع عن سطح البحر 300 م، ويبعد عن مدينة جنين 15 كم، وتبلغ مساحته الكلية 2300 دونم، ومساحة المنطقة المبنية فيه 246 دونماً، وتحيط به أراضي رُمّانة وعَانيين. ويبلغ عدد سكان التجمع حسب تعداد السكان والمساكن والمنشآت - 1997، 1780 فرداً منهم 920 ذكراً و860 أنثى، ويبلغ عدد الأسر 322 أسرة. كما يبلغ عدد المباني 359 مبنى وعدد الوحدات السكنية 391 وحدة. ويدير تجمع الطبيّة مجلس قروي تم تكليفه عن طريق التعيين من قبل وزارة الحكم المحلي، ويتكون من تسعة أعضاء، جميعهم ذكور. ويتوفر مقر للمجلس القروي تبلغ مساحته 26 م<sup>2</sup>. ويعمل في المجلس القروي موظفان.

### النشاطات الاقتصادية والزراعية:

يبلغ عدد المنشآت الاقتصادية العاملة في القطاع الخاص 23 منشأة (تعداد 1997)، موزعة حسب النشاط الاقتصادي كمل يلي: 3 منشآت تعمل في قطاع الصناعة وإمدادات الكهرباء والماء والأنشطة العقارية ويعمل فيها 14 عاملاً وهناك 20 منشأة تعمل في قطاع التجارة ويعمل فيها 24 عاملاً، كما يوجد فيها 10 مزارع للحيوانات والطيور، وتتميز الطبيّة بوجود ينبوعين للماء فيها.

### البنية التحتية:

لا يتوفر في تجمع الطبيّة شبكة مياه عامة وإنما يتم توفير المياه للتجمع من آبار جمع مياه الأمطار والينابيع وعن طريق شراء صهاريج (تنكات) للمياه. ويوجد في تجمع الطبيّة شبكة كهرباء عامة، وتشكل المولدات الخاصة المصدر الرئيسي للكهرباء في التجمع. إلا أنه لا يتوفر فيها شبكة صرف صحي وإنما يتم التخلص من المياه العادمة في التجمع في الغالب بواسطة الحفر الامتصاصية، ومن ثم يتم التخلص منها في أودية تبعد عن التجمع مسافة مقدارها 1.0 كم. ويوجد في الطبيّة موقع تملكه الحكومة (أرض أميرية) يستعمل للتخلص من النفايات يبعد عن أقرب منطقة سكنية حوالي 1.0 كم، ويستخدم (التراكتور) في جمع نفايات التجمع حيث يتم جمعها أكثر من مرة في الأسبوع، ويتم التخلص من النفايات عن طريق حرقها.

### أهم المرافق العامة في التجمع:

يوجد في الطبيّة مدرسة للذكور وأخرى للإناث، عدد الشعب فيهما 16 شعبة وعدد الطالبة 250 طالباً و133 طالبة وفيهما 12 معلماً و7 معلمات. كما يوجد في التجمع مسجداً وثلاث عيادات طبية خاصة.

## المشكلات الأساسية في التجمع:

تعاني الطيبة من عدة مشاكل تعيق الإنتاج الزراعي، وهي نقص المال والعمالة اللازمة بالإضافة إلى وجود مشاكل في تسويق المنتجات. وينتج عن استخدام موقع في الطيبة لتجميع النفايات تأثيرات صحية وبيئية عديدة، حيث يشكل هذا الموقع مصدراً للروائح الكريهة والأوبئة، وتجمعاً للحشرات.

## أهم المؤشرات الإحصائية:

فيما يلي جدول يبين أهم المؤشرات الخاصة بالتجمع وذلك بحسب التعداد العام للسكان والمساكن والمنشآت - 1997:

المؤشر	قيمه
نسبة الملحقين بالمدارس	36.3%
نسبة حملة البكالوريوس فأعلى	1.8%
متوسط حجم الأسرة	5.5 فرد
متوسط عدد الغرف في المسكن	3.2 غرفة
نسبة المساكن الملك	96.0%
نسبة الأسر التي يتوفر لديها سيارة خاصة	35.7%
نسبة السكان في الفئة العمرية 15 سنة فأقل	46.9%
نسبة السكان في الفئة العمرية 65 سنة فأكثر	4.8%

## عَرَبُونَة

### نبذة عن التجمع:

يعتبر هذا التجمع ريفاً وذلك حسب تصنيف نوع التجمع المعتمد في الجهاز المركزي للإحصاء الفلسطيني. يقع تجمع عَرَبُونَة شمال غرب مدينة جَنِين، على خط إحداثي محلي شمالي 213.12 م، وخط إحداثي محلي شرقي 184.47 م، ويرتفع عن سطح البحر 240 م، ويبعد عن مدينة جَنِين 11 كم، وتبلغ مساحته الكلية 6450 دونماً، ومساحة المنطقة المبنية فيه 225 دونماً، وتحيط به أراضي فُقُوعَة ودير غَزَالَة وعَرَّانَة. ويبلغ عدد سكان التجمع حسب تعداد السكان والمساكن والمنشآت - 1997، 638 فرداً منهم 331 ذكراً و307 إناث، ويبلغ عدد الأسر 107 أسر. كما يبلغ عدد المباني 137 مبنى وعدد الوحدات السكنية 121 وحدة. ويدير تجمع عَرَبُونَة مجلس قروي تم تكليفه عن طريق التعيين من قبل وزارة الحكم المحلي ويتكون من ستة أعضاء، جميعهم ذكور. ولا يتوفر مقر للمجلس القروي. ويعمل في المجلس القروي موظف واحد.

### النشاطات الزراعية:

يوجد في عَرَبُونَة 20 مزرعة للحيوانات والطيور.

### البنية التحتية:

لا يتوفر في تجمع عَرَبُونَة شبكة مياه عامة، وإنما يتم توفير المياه للتجمع من آبار جمع مياه الأمطار وعن طريق شراء صهاريج (تنكات) للمياه. ويوجد في تجمع عَرَبُونَة شبكة كهرباء عامة، وتشكل المولدات الخاصة المصدر الرئيسي للكهرباء في التجمع. إلا أنه لا يتوفر فيها شبكة صرف صحي، وإنما يتم التخلص من المياه العادمة في التجمع في الغالب بواسطة الحفر الامتصاصية، ومن ثم يتم التخلص منها في أودية تبعد عن التجمع مسافة مقدارها 1.0 كم. ويوجد في عَرَبُونَة موقع تملكه السلطة المحلية للتخلص من النفايات، يبعد عن أقرب منطقة سكنية حوالي 2.0 كم، ويستخدم (التركتور) في جمع نفايات التجمع حيث يتم جمعها أكثر من مرة في الأسبوع، ويتم التخلص من النفايات عن طريق حرقها. ويتوفر في عَرَبُونَة شبكة هاتف تعمل من خلال مقسم آلي خارج التجمع ويبلغ عدد خطوط الهاتف 50 خطاً هاتفياً (حسب إحصائيات 1999).

### أهم المرافق العامة في التجمع:

يوجد في عَرَبُونَة مدرسة مختلطة، عدد الشعب فيها 6 شعب وعدد الطلبة 52 طالباً و44 طالبة وفيها 6 معلمات، كما يوجد في التجمع مسجد واحد فقط.

## المشكلات الأساسية في التجمع:

تعاني عَرَبُونَة من عدة مشاكل تعيق الإنتاج الزراعي، وهي نقص المال والعمالة اللازمة وعدم وجود مراكز للإرشاد الزراعي أو مراكز بيطرية، بالإضافة إلى وجود مشاكل في تسويق المنتجات، ونقص في مناطق الرعي. كما تعاني من مشاكل في مجال الكهرباء تتمثل في انقطاع التيار الكهربائي.

## أهم المؤشرات الإحصائية:

فيما يلي جدول يبين أهم المؤشرات الخاصة بالتجمع وذلك بحسب التعداد العام للسكان والمساكن والمنشآت - 1997:

المؤشر	قيمه
نسبة الملحقين بالمدارس	30.9%
نسبة حملة البكالوريوس فأعلى	1.5%
متوسط حجم الأسرة	6.0 فرد
متوسط عدد الغرف في المسكن	3.2 غرفة
نسبة المساكن الملك	89.7%
نسبة الأسر التي يتوفر لديها سيارة خاصة	15.9%
نسبة السكان في الفئة العمرية 15 سنة فأقل	41.8%
نسبة السكان في الفئة العمرية 65 سنة فأكثر	5.8%

## الجملة

### نبذة عن التجمع:

يعتبر هذا التجمع ريفاً وذلك حسب تصنيف نوع التجمع المعتمد في الجهاز المركزي للإحصاء الفلسطيني. يقع تجمع الجملة شمال جنين، على خط إحداثي محلي شمالي 212.74 م، وخط إحداثي محلي شرقي 179.74 م، ويرتفع عن سطح البحر 120 م، ويبعد عن مدينة جنين 6 كم، وتبلغ مساحته الكلية 3700 دونم، ومساحة المنطقة المبنية فيه 353 دونماً، وتحيط به أراضي عرّانة وكفر دان. ويبلغ عدد سكان التجمع حسب تعداد السكان والمساكن والمنشآت - 1997، 1719 فرداً منهم 880 ذكراً و839 أنثى، ويبلغ عدد الأسر 327 أسرة. كما يبلغ عدد المباني 363 مبنى وعدد الوحدات السكنية 354 وحدة. ويدير تجمع الجملة مجلس قروي تم تكليفه عن طريق التعيين من قبل وزارة الحكم المحلي ويتكون من أحد عشر عضواً، جميعهم من الذكور. ويتوفر مقر للمجلس القروي تبلغ مساحته 170 م<sup>2</sup>. ويعمل في المجلس القروي خمسة موظفين. أما أهم الحاجات التطويرية للسلطة المحلية فيه فهي زيادة الكادر الفني.

### النشاطات الاقتصادية والزراعية:

يبلغ عدد المنشآت الاقتصادية العاملة في القطاع الخاص 101 منشأة (تعداد 1997)، موزعة حسب النشاط الاقتصادي كما يلي: الصناعة وإمدادات الكهرباء والماء ويبلغ عددها 18 منشأة ويعمل فيها 156 عاملاً، التجارة والمطاعم والأنشطة العقارية ويبلغ عددها 83 منشأة ويعمل فيها 150 عاملاً، كما يوجد فيه 9 مزارع للحيوانات والطيور.

### البنية التحتية:

يتوفر في تجمع الجملة شبكة مياه عامة، ويبلغ عدد المشتركين في خدمة المياه 320 مشتركاً في القطاع السكني. ويوجد في تجمع الجملة شبكة كهرباء عامة، أما كهرباء التجمع فمصدرها الرئيسي الشركة القطرية الإسرائيلية للكهرباء. إلا أنه لا يتوفر فيها شبكة صرف صحي وإنما يتم التخلص من المياه العادمة في التجمع في الغالب بواسطة الحفر الامتصاصية، ومن ثم يتم التخلص منها في أودية تبعد عن التجمع مسافة مقدارها 1.0 كم. ويوجد في الجملة موقع مستأجر للتخلص من النفايات يبعد عن أقرب منطقة سكنية حوالي 2.0 كم، ويستخدم (التركتور) في جمع نفايات التجمع حيث يتم جمعها يومياً، ويتم التخلص من النفايات عن طريق حرقها. وفي الجملة شبكة هاتف تعمل من خلال مقسم آلي خارج التجمع، ويبلغ عدد خطوط الهاتف 140 خطاً هاتفياً (حسب إحصائيات 1999).

### أهم المرافق العامة في التجمع:

في الجملة مدرسة للذكور وأخرى للإناث، ويبلغ عدد الشعب الصفية فيهما 21 شعبة، وعدد الطلبة 248 طالباً و188 طالبة وفيهما 16 معلماً و11 معلمة. كما يوجد في التجمع جمعية خيرية بالإضافة إلى مسجد وعيادتين طبييتين خاصتين.

## المشكلات الأساسية في التجمع:

تعاني الجلمة من عدة مشاكل تعيق الإنتاج الزراعي، وهي نقص المال والعمالة اللازمة وعدم وجود جدوى اقتصادية، بالإضافة إلى وجود مشاكل في تسويق المنتجات. كما تعاني من عدة مشاكل في مجال الصناعة التحويلية والتعدين والمحاجر، تتمثل في نقص رأس المال والعمالة اللازمة بالإضافة إلى نقص الأسواق. كما تعاني الجلمة من مشاكل في مجال مياه الشرب والكهرباء تتمثل في قدم شبكة الكهرباء وشبكة الماء.

## أهم المؤشرات الإحصائية:

فيما يلي جدول يبين أهم المؤشرات الخاصة بالتجمع وذلك بحسب التعداد العام للسكان والمساكن والمنشآت - 1997:

المؤشر	قيمه
نسبة الملتحقين بالمدارس	34.7%
نسبة حملة البكالوريوس فأعلى	7.2%
متوسط حجم الأسرة	5.3 فرد
متوسط عدد الغرف في المسكن	3.2 غرفة
نسبة المساكن الملك	72.1%
نسبة الأسر التي يتوفر لديها سيارة خاصة	20.8%
نسبة السكان في الفئة العمرية 15 سنة فأقل	43.9%
نسبة السكان في الفئة العمرية 65 سنة فأكثر	6.5%



## سيلة الحارثية

### نبذة عن التجمع:

يعتبر هذا التجمع ريفاً وذلك حسب تصنيف نوع التجمع المعتمد في الجهاز المركزي للإحصاء الفلسطيني. يقع تجمع سيلة الحارثية شمال غرب مدينة جنين، على خط إحداثي محلي شمالي 212.67 م، وخط إحداثي محلي شرقي 171.63 م، ويرتفع عن سطح البحر 150 م، ويبعد عن مدينة جنين 10 كم، وتبلغ مساحته الكلية 8931 دونماً، ومساحة المنطقة المبنية فيه 700 دونم، وتحيط به أراضي تَعْنُكُ واليَامُون. ويبلغ عدد سكان التجمع حسب تعداد السكان والمساكن والمنشآت - 1997، 7342 فرداً منهم 3777 ذكراً و3565 أنثى، ويبلغ عدد الأسر 1207 أسر. كما يبلغ عدد المباني 1264 مبنى وعدد الوحدات السكنية 1375 وحدة. ويدير تجمع سيلة الحارثية مجلس بلدي تم تكليفه عن طريق التعيين من قبل وزارة الحكم المحلي ويتكون من ثلاثة عشر عضواً من الذكور. ويتوفر مقر للمجلس البلدي تبلغ مساحته 430 م<sup>2</sup>. ويعمل في المجلس البلدي أربعة وعشرون موظفاً. أما أهم الحاجات التطويرية للسلطة المحلية فيه فهي زيادة الكادر الفني. ويوجد فيه موقع أثري واحد يرتاده السياح يدعى مقام أبو عبد الله.

### النشاطات الاقتصادية:

يبلغ عدد المنشآت الاقتصادية العاملة في القطاع الخاص 130 منشأة (تعداد 1997)، موزعة حسب النشاط الاقتصادي كما يلي: الصناعة ويبلغ عددها 25 منشأة ويعمل فيها 52 عاملاً، التجارة ويبلغ عددها 97 منشأة ويعمل فيها 136 عاملاً، المطاعم والأنشطة العقارية ويبلغ عددها 8 منشآت ويعمل فيها 11 عاملاً، كما يوجد فيها 27 مزرعة للحيوانات والطيور.

### البنية التحتية:

لا يتوفر في تجمع سيلة الحارثية شبكة مياه عامة وإنما يتم توفير المياه للتجمع من آبار جمع مياه الأمطار وعن طريق شراء صهاريج (تنكات) للمياه. ويوجد في تجمع سيلة الحارثية شبكة كهرباء عامة، والمصدر الرئيسي للكهرباء في التجمع هو المولدات الخاصة. إلا أنه لا يتوفر فيها شبكة صرف صحي وإنما يتم التخلص من المياه العادمة في التجمع بواسطة الحفر الامتصاصية، ومن ثم يتم التخلص منها في أودية تبعد عن التجمع مسافة مقدارها 3.0 كم. ويوجد في سيلة الحارثية موقع مستأجر للتخلص من النفايات يبعد عن أقرب منطقة سكنية حوالي 2.2 كم، ويستخدم (الستراكتور) في جمع نفايات التجمع حيث يتم جمعها يومياً، ويتم التخلص من النفايات عن طريق حرقها. ويتوفر في سيلة الحارثية شبكة هاتف تعمل من خلال مقسم آلي داخل التجمع ويبلغ عدد خطوط الهاتف 650 خطاً هاتفياً (حسب إحصائيات 1999).

## أهم المرافق العامة في التجمع:

يوجد في سيلة الحارثية مدرستان للذكور ومدرستان للإناث، عدد الشعب الصفية فيهما 62 شعبة وعدد الطلبة 1202 طالباً و1137 طالبة وفيهما 39 معلماً و36 معلمة كما يتوفر فيهما مختبران أحدهما مختبر للحاسوب. ويتوفر في التجمع مكاتب أمن، وملعب بلدي وجمعية خيرية وخمسة مساجد ومقامان (مزار)، بالإضافة إلى أربع عيادات طبية خاصة.

## المشكلات الأساسية في التجمع:

يعاني هذا التجمع من عدة مشاكل تعيق الإنتاج الزراعي، وتحد من استغلال الأراضي الصالحة للزراعة فيه، وهي عدم توفر العمالة ورأس المال والماء اللازم، ووجود مشاكل في تسويق المنتجات، وعدم وجود مراكز للإرشاد الزراعي أو مراكز بيطرية، بالإضافة إلى عدم الجدوى الاقتصادية لهذه النشاطات، كما أن هناك مساحات من أراضي التجمع مصادرة أو مغلقة عسكرياً. أما في مجال الكهرباء فهي تعاني من ضعف التيار الكهربائي بالإضافة إلى قدم شبكة الكهرباء.

## أهم المؤشرات الإحصائية:

فيما يلي جدول يبين أهم المؤشرات الخاصة بالتجمع وذلك بحسب التعداد العام للسكان والمساكن والمنشآت - 1997:

المؤشر	قيمه
نسبة الملتحقين بالمدارس	38.7%
نسبة حملة البكالوريوس فأعلى	3.3%
متوسط حجم الأسرة	6.1 فرد
متوسط عدد الغرف في المسكن	3.4 غرفة
نسبة المساكن الملك	88.3%
نسبة الأسر التي يتوفر لديها سيارة خاصة	19.9%
نسبة السكان في الفئة العمرية 15 سنة فأقل	49.9%
نسبة السكان في الفئة العمرية 65 سنة فأكثر	5.2%

## السَّعَايِدَة

### نبذة عن التجمع:

يعتبر هذا التجمع ريفاً وذلك حسب تصنيف نوع التجمع المعتمد في الجهاز المركزي للإحصاء الفلسطيني. يقع تجمع السَّعَايِدَة شمال غرب مدينة جنين، على خط إحداثي محلي شمالي 212.38 م، وخط إحداثي محلي شرقي 169.00 م، ويرتفع عن سطح البحر 185 م، ويبعد عن مدينة جنين 13.5 كم، وتحيط به أراضي سَيْلَة الحارثِيَّة. ويبلغ عدد سكان هذا التجمع حسب تعداد السكان والمساكن والمنشآت - 1997، 94 فرداً منهم 48 ذكراً و46 أنثى، ويبلغ عدد الأسر 13 أسرة. كما يبلغ عدد المباني 18 مبنى وعدد الوحدات السكنية 13 وحدة.

### النشاطات الاقتصادية والزراعية:

يبلغ عدد المنشآت الاقتصادية العاملة في القطاع الخاص 130 منشأة (تعداد 1997)، موزعة حسب النشاط الاقتصادي كما يلي: الصناعة ويبلغ عددها 25 منشأة ويعمل فيها 52 عاملاً، التجارة ويبلغ عددها 97 منشأة ويعمل فيها 136 عاملاً، المطاعم والأنشطة العقارية ويبلغ عددها 8 منشآت ويعمل فيها 11 عاملاً، كما يوجد فيها 3 مزارع للحيوانات والطيور.

### البنية التحتية:

لا يتوفر في تجمع السَّعَايِدَة شبكة مياه عامة، وإنما يتم توفير المياه من آبار جمع مياه الأمطار وعن طريق شراء صهاريج (تنكات) للمياه. لا يوجد في تجمع السَّعَايِدَة شبكة كهرباء عامة، وإنما يتم توفير الكهرباء للتجمع عن طريق استخدام المولدات الخاصة. كما لا يتوفر فيها شبكة صرف صحي، وإنما يتم التخلص من المياه العادمة في التجمع في الغالب بواسطة الحفر الامتصاصية، ومن ثم يتم التخلص منها في أودية تبعد عن التجمع مسافة مقدارها 2.0 كم. ويتم التخلص من نفايات التجمع عن طريق حرقها.

### المشكلات الأساسية في التجمع:

تعاني السَّعَايِدَة من عدة مشاكل تعيق الإنتاج الزراعي، وهي نقص المال والعمالة اللازمة بالإضافة إلى عدم وجود جدوى اقتصادية لهذه النشاطات.

## عائين

### نبذة عن التجمع:

يعتبر هذا التجمع ريفاً وذلك حسب تصنيف نوع التجمع المعتمد في الجهاز المركزي للإحصاء الفلسطيني. يقع تجمع عائين شمال غرب مدينة جنين، على خط إحداثي محلي شمالي 211.90 م، وخط إحداثي محلي شرقي 166.25 م، ويرتفع هذا التجمع عن سطح البحر 400 م، ويبعد عن مدينة جنين 17 كم، وتبلغ مساحته الكلية 11400 دونم، وتبلغ مساحة المنطقة المبنية فيه 250 دونماً، وتحيط به أراضي الطيبة ورمانة وعرقه ويعبد. ويبلغ عدد سكان التجمع حسب تعداد السكان والمسكن والمنشآت - 1997، 2775 فرداً منهم 1477 ذكراً و1298 أنثى، ويبلغ عدد الأسر 483 أسرة. كما يبلغ عدد المباني 439 مبنى وعدد الوحدات السكنية 539 وحدة. ويدير تجمع عائين مجلس قروي تم تكليفه عن طريق التعيين من قبل وزارة الحكم المحلي ويتكون من تسعة أعضاء، جميعهم من الذكور. ويتوفر مقر للمجلس القروي تبلغ مساحته 60 م<sup>2</sup>. ويعمل في المجلس القروي ثلاثة موظفين.

### النشاطات الاقتصادية والزراعية:

يبلغ عدد المنشآت الاقتصادية العاملة في القطاع الخاص 51 منشأة (تعداد 1997)، موزعة حسب النشاط الاقتصادي كما يلي: الصناعة ويبلغ عددها 8 منشآت ويعمل فيها 95 عاملاً، التجارة ويبلغ عددها 39 منشأة ويعمل فيها 47 عاملاً، المطاعم والنقل والتخزين والاتصالات ويبلغ عددها 2 منشأة ويعمل فيهما 7 عمال، ويتميز بوجود ستة ينابيع للماء فيه.

### البنية التحتية:

لا يتوفر في تجمع عائين شبكة مياه عامة، وإنما يتم توفير المياه للتجمع من آبار جمع مياه الأمطار، وعن طريق شواء صهاريج (تنكات) للمياه. ويوجد في تجمع عائين شبكة كهرباء عامة، أما كهرباء التجمع فمصدرها الرئيسي الشركة القطرية الإسرائيلية للكهرباء. إلا أنه لا يتوفر فيها شبكة صرف صحي، وإنما يتم التخلص من المياه العادمة في التجمع في الغالب بواسطة الحفر الامتصاصية، ومن ثم يتم التخلص منها في أودية تبعد عن التجمع مسافة مقدارها 2.0 كم. ويوجد في عائين موقع تملكه الحكومة (أرض أميرية) يستعمل للتخلص من النفايات يبعد عن أقرب منطقة سكنية حوالي 1.5 كم، ويستخدم (التركتور) في جمع نفايات التجمع حيث يتم جمعها أكثر من مرة في الأسبوع، ويتم التخلص من النفايات عن طريق حرقها.

### أهم المرافق العامة في التجمع:

يوجد في عائين مدرسة للذكور وأخرى للإناث، عدد الشعب فيهما 28 شعبة وعدد الطلبة 414 طالباً و364 طالبة وفيهما 18 معلماً و15 معلمة. كما يوجد في التجمع مسجدان ومقامان (مزار) بالإضافة إلى أربع عيادات طبية خاصة.

## الاستيطان:

تقع على أراضي عانين مستعمرة (حرميش) والتي تبلغ مساحتها 108 دونمات، تم تأسيس هذه المستعمرة عام 1983 وتصنف هذه المستعمرة كمستعمرة مدنية.

### المشكلات الأساسية في التجمع:

تعاني عانين من عدة مشاكل تعيق الإنتاج الزراعي، وتحد من استغلال الأراضي الصالحة للزراعة فيها، وهي نقص الأموال والأسواق والعمالة اللازمة، بالإضافة إلى نقص المراكز البيطرية، وعدم جدوى اقتصادية لهذه النشاطات، ووجود مساحات كثيرة من أراضيها إما مصادرة أو مغلقة عسكرياً. وتعاني عانين من عدة مشاكل في مجال الصناعة التحويلية والتعدين والمحاجر تتمثل في نقص رأس المال والعمالة اللازمة بالإضافة إلى نقص الأسواق. كما تعاني من عدة مشاكل في مجال الكهرباء تتمثل في ضعف التيار الكهربائي بالإضافة إلى قدم شبكة الكهرباء.

### أهم المؤشرات الإحصائية:

فيما يلي جدول يبين أهم المؤشرات الخاصة بالتجمع وذلك بحسب التعداد العام للسكان والمساكن والمنشآت - 1997:

المؤشر	قيمه
نسبة الملتحقين بالمدارس	35.5%
نسبة حملة البكالوريوس فأعلى	2.8%
متوسط حجم الأسرة	5.7 فرد
متوسط عدد الغرف في المسكن	3.2 غرفة
نسبة المساكن المملك	89.6%
نسبة الأسر التي يتوفر لديها سيارة خاصة	14.7%
نسبة السكان في الفئة العمرية 15 سنة فأقل	49.7%
نسبة السكان في الفئة العمرية 65 سنة فأكثر	5.2%

## عَرَّانَة

### نبذة عن التجمع:

يعتبر هذا التجمع ريفاً وذلك حسب تصنيف نوع التجمع المعتمد في الجهاز المركزي للإحصاء الفلسطيني. يقع تجمع عَرَّانَة شمال مدينة جَنِين، على خط إحداثي محلي شمالي 211.62 م، وخط إحداثي محلي شرقي 168.52 م، ويرتفع عن سطح البحر 150 م، ويبعد عن مدينة جَنِين 4.5 كم، وتبلغ مساحته الكلية 7866 دونماً، ومساحة المنطقة المبنية فيه 240 دونماً، وتحيط به أراضي عَرَبُونَة ودير غَزَالَة وجَنِين والجَلْمَة. ويبلغ عدد سكان التجمع حسب تعداد السكان والمساكن والمنشآت - 1997، 1600 نسمة منهم 842 ذكراً و758 أنثى، ويبلغ عدد الأسر 266 أسرة. كما يبلغ عدد المباني 308 مبانٍ وعدد الوحدات السكنية 308 وحدات. ويدير تجمع عَرَّانَة مجلس قروي تم تكليفه عن طريق التعيين من قبل وزارة الحكم المحلي ويتكون من ستة أعضاء، جميعهم ذكور. ويتوفر مقر للمجلس القروي تبلغ مساحته 55 م<sup>2</sup>. ويعمل في المجلس القروي تسعة موظفين.

### النشاطات الاقتصادية والزراعية:

يبلغ عدد المنشآت الاقتصادية العاملة في القطاع الخاص 10 منشآت تعمل في قطاعي الصناعة والتجارة ويعمل فيها 15 عاملاً (تعداد 1997)، كما يوجد فيها 8 مزارع للحيوانات والطيور.

### البنية التحتية:

لا يتوفر في تجمع عَرَّانَة شبكة مياه عامة وإنما يتم توفير المياه للتجمع من آبار جمع مياه الأمطار وعن طريق شراء صهاريج (تتكات) للمياه. ويوجد في تجمع عَرَّانَة شبكة كهرباء عامة، وتشكل المولدات الخاصة المصدر الرئيسي للكهرباء في التجمع. إلا أنه لا يتوفر فيها شبكة صرف صحي، وإنما يتم التخلص من المياه العادمة في التجمع في الغالب بواسطة الحفر الامتصاصية، ومن ثم يتم التخلص منها في أودية تبعد عن التجمع مسافة مقدارها 3.0 كم. ويوجد في عَرَّانَة موقع تملكه الحكومة (أرض أميرية) يستعمل للتخلص من النفايات يبعد عن أقرب منطقة سكنية حوالي 2.0 كم، ويستخدم (التركتور) في جمع نفايات التجمع حيث يتم جمعها أكثر من مرة في الأسبوع، ويتم التخلص من النفايات عن طريق حرقها. وفي عَرَّانَة شبكة هاتف تعمل من خلال مقسم آلي خارج التجمع ويبلغ عدد خطوط الهاتف 170 خطاً هاتفياً (حسب إحصائيات 1999).

### أهم المرافق العامة في التجمع:

يوجد في عَرَّانَة مدرسة للذكور وأخرى للإناث، عدد الشعب الصفية فيهما 18 شعبة، وعدد الطلبة 215 طالباً و226 طالبة وفيهما 10 معلمين و11 معلمة. كما يوجد في التجمع نادٍ رياضي، ومسجد ومقام (مزار).

## المشكلات الأساسية في التجمع:

تعاني عرّانة من عدة مشاكل تعيق الإنتاج الزراعي، وتحد من استغلال الأراضي الصالحة للزراعة فيها، وهي عدم توفر رأس المال والعمالة اللازمة، وقلة مراكز الإرشاد الزراعي والمراكز البيطرية، ووجود جزء من أراضيها إما مصادر أو مغلق عسكرياً، بالإضافة إلى نقص في تسويق المنتجات، وعدم وجود جدوى اقتصادية لهذه النشاطات. كما تعاني من عدة مشاكل في مجال الكهرباء تتمثل في انقطاع وضعف التيار الكهربائي.

## أهم المؤشرات الإحصائية:

فيما يلي جدول يبين أهم المؤشرات الخاصة بالتجمع وذلك بحسب التعداد العام للسكان والمساكن والمنشآت - 1997:

المؤشر	قيّمته
نسبة الملتحقين بالمدارس	38.3%
نسبة حملة البكالوريوس فأعلى	4.9%
متوسط حجم الأسرة	6.0 فرد
متوسط عدد الغرف في المسكن	3.2 غرفة
نسبة المساكن المملك	79.2%
نسبة الأسر التي يتوفر لديها سيارة خاصة	20.9%
نسبة السكان في الفئة العمرية 15 سنة فأقل	49.8%
نسبة السكان في الفئة العمرية 65 سنة فأكثر	5.3%

## دير غزّالة

### نبذة عن التجمع:

يعتبر هذا التجمع ريفاً وذلك حسب تصنيف نوع التجمع المعتمد في الجهاز المركزي للإحصاء الفلسطيني. يقع تجمع دير غزّالة شمال شرق مدينة جنين، على خط إحداثي محلي شمالي 211.32 م، وخط إحداثي محلي شرقي 183.25 م، ويرتفع عن سطح البحر 200 م، ويبعد عن مدينة جنين 8.5 كم، وتبلغ مساحته الكلية 6588 دونماً، ومساحة المنطقة المبنية فيه 140 دونماً، وتحيط به أراضي عربونة وفقوعة وبيت قاد وعرّانة. ويبلغ عدد سكان التجمع حسب تعداد السكان والمساكن والمنشآت - 1997، 637 فرداً منهم 337 ذكراً و300 أنثى، ويبلغ عدد الأسر 122 أسرة. كما يبلغ عدد المباني 132 مبنى وعدد الوحدات السكنية 126 وحدة. ويدير تجمع دير غزّالة مجلس قروي تم تكليفه عن طريق التعيين من قبل وزارة الحكم المحلي ويتكون من أحد عشر عضواً، جميعهم من الذكور. ويتوفر مقر للمجلس القروي تبلغ مساحته 16 م<sup>2</sup>. ويعمل في المجلس القروي ثلاثة موظفين. كما يوجد فيه موقعان أثريان غير مؤهلين للسياحة يدعيان سراديب وآثار الفسيفساء.

### النشاطات الاقتصادية والزراعية:

يبلغ عدد المنشآت الاقتصادية العاملة في القطاع الخاص 5 منشآت تعمل في قطاعي إمدادات الكهرباء والمياه والتجارة ويعمل فيها 12 عاملاً (تعداد 1997)، كما يوجد فيها 12 مزرعة للحيوانات والطيور.

### البنية التحتية:

يتوفر في تجمع دير غزّالة شبكة مياه عامة، ويبلغ عدد المشتركين في خدمة المياه 142 مشتركاً في القطاع السكني و10 مشتركين في القطاع الزراعي. ويوجد في تجمع دير غزّالة شبكة كهرباء عامة، وتشكل الشركة القطرية الإسرائيلية المصدر الرئيسي للكهرباء في التجمع. إلا أنه لا يتوفر فيها شبكة صرف صحي وإنما يتم التخلص من المياه العادمة في التجمع في الغالب بواسطة الحفر الامتصاصية، ومن ثم يتم التخلص منها في أودية تبعد عن التجمع مسافة مقدارها 2.0 كم. ويوجد في دير غزّالة موقع تملكه السلطة المحلية للتخلص من النفايات يبعد عن أقرب منطقة سكنية حوالي 2.5 كم، ويستخدم (التركتور) في جمع نفايات التجمع حيث يتم جمعها أكثر من مرة في الأسبوع، ويتم التخلص من النفايات عن طريق حرق الجزء الأكبر منها بينما يتم دفن الباقي. ويتوفر في دير غزّالة شبكة هاتف تعمل من خلال مقسم آلي خارج التجمع ويبلغ عدد خطوط الهاتف 100 خطٍ هاتفي (حسب إحصائيات 1999).

### أهم المرافق العامة في التجمع:

يوجد في دير غزّالة مدرستان مختلطتان، عدد الشعب فيهما 9 شعب وعدد الطلبة 99 طالباً و89 طالبة وفيهما 8 معلمين ومعلمتان، كما يوجد في التجمع مسجدان.



## المشكلات الأساسية في التجمع:

يعاني هذا التجمع من عدة مشاكل تعيق الإنتاج الحيواني، وتحد من استغلال الأراضي الصالحة للزراعة فيه، وهي نقص رأس المال والعمالة العمالة، وقلة المراكز البيطرية، بالإضافة إلى عدم الجدوى الاقتصادية لهذه النشاطات، كما أن جزءاً من أراضيها إما مصادر أو مغلق عسكرياً. كما أنها تعاني من عدة مشاكل في مجال مياه الشرب، تتمثل في انقطاع المياه ووجود مناطق غير مخدومة، وكذلك في مجال الكهرباء المتمثل بضعف التيار الكهربائي.

## أهم المؤشرات الإحصائية:

فيما يلي جدول يبين أهم المؤشرات الخاصة بالتجمع وذلك بحسب التعداد العام للسكان والمساكن والمنشآت - 1997:

المؤشر	قيمه
نسبة الملتحقين بالمدارس	32.2%
نسبة حملة البكالوريوس فأعلى	6.6%
متوسط حجم الأسرة	5.2 فرد
متوسط عدد الغرف في المسكن	3.0 غرفة
نسبة المساكن الملك	73.8%
نسبة الأسر التي يتوفر لديها سيارة خاصة	18.0%
نسبة السكان في الفئة العمرية 15 سنة فأقل	39.6%
نسبة السكان في الفئة العمرية 65 سنة فأكثر	7.8%

## فَقْوَعَة

### نبذة عن التجمع:

يعتبر هذا التجمع ريفاً وذلك حسب تصنيف نوع التجمع المعتمد في الجهاز المركزي للإحصاء الفلسطيني. يقع تجمع فُقُوَعَة شمال شرق مدينة جنين، على خط إحداثي محلي شمالي 210.65 م، وخط إحداثي محلي شرقي 187.82 م، ويرتفع عن سطح البحر 420 م، ويبعد عن مدينة جنين 11 كم، وتبلغ مساحته الكلية 10100 دونم، ومساحة المنطقة المبنية فيه 313 دونماً، وتحيط به أراضي عَرَبُونَة وبيت قاد ودير غَزَالَة. ويبلغ عدد سكان التجمع حسب تعداد السكان والمساكن والمنشآت - 1997، 2604 أفراد منهم 1331 ذكراً و1273 أنثى، ويبلغ عدد الأسر 441 أسرة. كما يبلغ عدد المباني 523 مبنى وعدد الوحدات السكنية 477 وحدة. ويدير تجمع فُقُوَعَة مجلس قروي تم تكليفه عن طريق التعيين من قبل وزارة الحكم المحلي ويتكون من تسعة أعضاء، جميعهم من الذكور. ويتوفر مقر للمجلس القروي تبلغ مساحته 100 م<sup>2</sup>. ويعمل في المجلس القروي ثلاثة موظفين. أما أهم الحاجات التطويرية للسلطة المحلية فهي تأهيل وتدريب الكادر الموجود.

### النشاطات الاقتصادية والزراعية:

يبلغ عدد المنشآت الاقتصادية العاملة في القطاع الخاص 29 منشأة (تعداد 1997)، موزعة حسب النشاط الاقتصادي كمل يلي: الصناعة ويبلغ عددها 8 منشآت ويعمل فيها 37 عاملاً، التجارة والأنشطة العقارية ويبلغ عددها 21 منشأة ويعمل فيها 32 عاملاً، كما يوجد فيها 84 مزرعة للحيوانات والطيور.

### البنية التحتية:

لا يتوفر في تجمع فُقُوَعَة شبكة مياه عامة وإنما يتم توفير المياه للتجمع من آبار جمع مياه الأمطار وعن طريق شراء صهاريج (تنكات) للمياه. ويوجد في تجمع فُقُوَعَة شبكة كهرباء عامة، أما كهرباء التجمع فمصدرها الرئيسي الشركة القطرية الإسرائيلية للكهرباء. إلا أنه لا يتوفر فيها شبكة صرف صحي وإنما يتم التخلص من المياه العادمة في التجمع في الغالب بواسطة الحفر الامتصاصية، ومن ثم يتم التخلص منها في أودية تبعد عن التجمع مسافة مقدارها 2.0 كم. ويوجد في فُقُوَعَة موقع تملكه الحكومة (أرض أميرية) يستعمل للتخلص من النفايات يبعد عن أقرب منطقة سكنية حوالي 0.4 كم، ويستخدم (التركتور) في جمع نفايات التجمع حيث يتم جمعها يومياً، ويتم التخلص من النفايات عن طريق حرقها. ويتوفر في فُقُوَعَة شبكة هاتف تعمل من خلال مقسم آلي داخل التجمع ويبلغ عدد خطوط الهاتف 250 خطاً هاتفياً (حسب إحصائيات 1999).

## المرافق العامة في التجمع:

يوجد في فُوقَة مدرسة للذكور وأخرى للإناث، عدد الشعب فيهما 24 شعبة وعدد الطالبة 414 طالباً و362 طالبة وفيهما 16 معلماً و14 معلمة كما يتوفر فيهما مختبر واحد للحاسوب. كما يوجد في التجمع حديقة (منتزه عام) ونادٍ رياضي وجمعية خيرية، بالإضافة إلى مسجدين.

## المشكلات الأساسية في التجمع:

ان عدم توفر العمالة هو أهم أسباب عدم استغلال الأراضي الصالحة للزراعة، كما أن هناك مساحات من هذه الأراضي مصادرة أو مغلقة عسكرياً. وتعاني فُوقَة من عدة مشاكل تعيق الإنتاج الزراعي وهي نقص المال والعمالة اللازمة وعدم وجود مراكز للإرشاد الزراعي بالإضافة إلى مشاكل تسويق المنتجات وعدم وجود جدوى اقتصادية لهذه النشاطات. وتعاني فُوقَة من عدة مشاكل في مجال الصناعة التحويلية والتعدين والمحاجر تتمثل في نقص رأس المال والعمالة بالإضافة إلى نقص الأسواق. كما تعاني من عدة مشاكل في مجال الكهرباء تتمثل في انقطاع وضعف التيار الكهربائي بالإضافة إلى قدم شبكة الكهرباء. وينتج عن استخدام موقع في فُوقَة لتجميع النفايات تأثيرات صحية وبيئية عديدة حيث يشكل هذا الموقع مصدراً للروائح الكريهة والأوبئة، وتجمعاً للحشرات.

## أهم المؤشرات الإحصائية:

فيما يلي جدول يبين أهم المؤشرات الخاصة بالتجمع وذلك بحسب التعداد العام للسكان والمساكن والمنشآت - 1997:

المؤشر	قيمه
نسبة الملحقين بالمدارس	37.0%
نسبة حملة البكالوريوس فأعلى	3.1%
متوسط حجم الأسرة	5.9 فرد
متوسط عدد الغرف في المسكن	3.3 غرفة
نسبة المساكن المالك	89.3%
نسبة الأسر التي يتوفر لديها سيارة خاصة	9.3%
نسبة السكان في الفئة العمرية 15 سنة فأقل	43.1%
نسبة السكان في الفئة العمرية 65 سنة فأكثر	6.3%

## خربة أبو عنقر

### نبذة عن التجمع:

يعتبر هذا التجمع ريفاً وذلك حسب تصنيف نوع التجمع المعتمد في الجهاز المركزي للإحصاء الفلسطيني. يقع تجمع خربة أبو عنقر شرق مدينة جنين، على خط إحدائي محلي شمالي 210.50 م، وخط إحدائي محلي شرقي 187.30 م، ويرتفع عن سطح البحر 375 م، ويبعد عن مدينة جنين 10 كم، وتحيط به أراضي فقوعة. ويبلغ عدد سكان التجمع حسب تعداد السكان والمساكن والمنشآت - 1997، 11 فرداً منهم 5 ذكور و6 إناث، ويبلغ عدد الأسر 2 أسرة. كما يبلغ عدد المباني 3 مبانٍ وعدد الوحدات السكنية 2 وحدة.

### البنية التحتية:

لا يتوفر في تجمع خربة أبو عنقر شبكة مياه عامة وإنما يتم توفير المياه للتجمع من آبار جمع مياه الأمطار وعن طريق شراء صهاريج (تنكات) للمياه. كما لا يوجد فيه شبكة كهرباء عامة، وإنما يتم توفير الكهرباء للتجمع عن طريق استخدام مصادر بديلة للكهرباء. كما لا يتوفر فيه شبكة صرف صحي وإنما يتم التخلص من المياه العادمة في التجمع بواسطة الحفر الامتصاصية، ومن ثم يتم التخلص منها في أودية تبعد عن التجمع مسافة مقدارها 2.0 كم. ويتم التخلص من نفايات التجمع عن طريق حرقها.

### المشكلات الأساسية في التجمع:

ان أهم المعوقات في مجال الإنتاج الزراعي في هذا التجمع هو نقص المال. وهذه هي المشكلة الأساسية في هذا التجمع.

## خربة سروج

### نبذة عن التجمع:

يعتبر هذا التجمع ريفاً وذلك حسب تصنيف نوع التجمع المعتمد في الجهاز المركزي للإحصاء الفلسطيني. يقع تجمع خربة سروج غرب مدينة جنين، على خط إحداثي محلي شمالي 210.40 م، وخط إحداثي محلي شرقي 168.65 م، ويرتفع عن سطح البحر 273 م، ويبعد عن مدينة جنين 11 كم، وتبلغ مساحته الكلية 8931 دونماً، وتحيط به أراضي سيّلة الحارثية والعرقّة وعائين واليأمون. ويبلغ عدد سكان التجمع حسب تعداد السكان والمساكن والمنشآت - 1997، 35 فرداً منهم 19 ذكراً و16 أنثى، ويبلغ عدد الأسر 6 أسر. كما يبلغ عدد المباني 9 مبانٍ وعدد الوحدات السكنية 8 وحدات. كما يوجد فيه موقع أثري واحد غير مؤهل للسياحة يدعى مغارة سروج الأثرية.

### النشاطات الزراعية:

يوجد في خربة سروج 4 مزارع للحيوانات والطيور.

### البنية التحتية:

لا يتوفر في تجمع خربة سروج شبكة مياه عامة وإنما يتم توفير المياه للتجمع من آبار جمع مياه الأمطار وعن طريق شراء صهاريج (تنكات) للمياه. لا يوجد في التجمع شبكة كهرباء عامة، وإنما يتم توفير الكهرباء عن طريق استخدام مصادر بديلة للكهرباء. كما لا يتوفر فيها شبكة صرف صحي وإنما يتم التخلص من المياه العادمة في التجمع بواسطة الحفر الامتصاصية، ومن ثم يتم التخلص منها في أودية تبعد عن التجمع مسافة مقدارها 5.0 كم. ويتم التخلص من نفايات التجمع عن طريق حرقها.

### المشكلات الأساسية في التجمع:

يعاني هذا التجمع كغيره من التجمعات، من عدم استغلال الأراضي الصالحة للزراعة، وذلك بسبب النقص في العمالة ورأس المال، بالإضافة الى عدم وجود الجدوى الاقتصادية لاستغلال هذه الأراضي، كما أن هناك مساحات من هذه الأراضي مصادرة أو مغلقة عسكرياً. كما تعاني هذه الخربة من عدم وجود مراكز للإرشاد الزراعي والبيطري، بالإضافة إلى معاناتها في تسويق المنتجات الزراعية.

## ضاحية صباح الخير

### نبذة عن التجمع:

يعتبر هذا التجمع ريفاً وذلك حسب تصنيف نوع التجمع المعتمد في الجهاز المركزي للإحصاء الفلسطيني. يقع تجمع ضاحية صباح الخير شمال مدينة جنين، على خط إحدائي محلي شمالي 210.10 م، وخط إحدائي محلي شرقي 178.35 م، ويرتفع عن سطح البحر 130 م، ويبعد عن مدينة جنين 3.5 كم، وتحيط به أراضي مدينة جنين وبرقين. ويبلغ عدد سكان التجمع حسب تعداد السكان والمساكن والمنشآت - 1997، 1087 فرداً منهم 567 ذكراً و 520 أنثى، ويبلغ عدد الأسر 194 أسرة. كما يبلغ عدد المباني 210 مبانٍ وعدد الوحدات السكنية 216 وحدة.

### النشاطات الاقتصادية والزراعية:

يبلغ عدد المنشآت الاقتصادية العاملة في القطاع الخاص 49 منشأة (تعداد 1997)، موزعة حسب النشاط الاقتصادي كمل يلي: الصناعة ويبلغ عددها 12 منشأة ويعمل فيها 45 عاملاً، إمدادات الكهرباء والماء ويبلغ عددها 4 منشآت ويعمل فيها 8 عمال، التجارة والمطاعم ويبلغ عددها 33 منشأة ويعمل فيها 55 عاملاً، كما يوجد فيها 9 مزارع للحيوانات والطيور.

### البنية التحتية:

يتوفر في تجمع ضاحية صباح الخير شبكة مياه عامة، ويبلغ عدد المشتركين في خدمة المياه 170 مشتركاً في القطاع السكني و 4 مشتركين في القطاع التجاري و 3 مشتركين في القطاع الصناعي. يوجد في تجمع ضاحية صباح الخير شبكة كهرباء عامة، أما كهرباء التجمع فمصدرها الرئيسي الشركة القطرية الإسرائيلية للكهرباء. إلا أنه لا يتوفر فيها شبكة صرف صحي، وإنما يتم التخلص من المياه العادمة في التجمع في الغالب بواسطة الحفر الامتصاصية، ومن ثم يتم التخلص منها في أودية تبعد عن التجمع مسافة مقدارها 2.0 كم. ويوجد في ضاحية صباح الخير موقع مستأجر للتخلص من النفايات يبعد عن أقرب منطقة سكنية حوالي 1.5 كم، وتستخدم سيارة خاصة بالنفايات لجمع نفايات التجمع حيث يتم جمعها أكثر من مرة في الأسبوع، ويتم التخلص من النفايات عن طريق دفنها. ويتوفر في ضاحية صباح الخير شبكة هاتف تعمل من خلال مقسم آلي خارج التجمع ويبلغ عدد خطوط الهاتف 115 خطاً هاتفياً (حسب إحصائيات 1999).

### أهم المرافق العامة في التجمع:

يوجد في ضاحية صباح الخير مدرسة مختلطة، عدد الشعب فيها 2 شعبة وعدد الطلاب 28 طالباً و 19 طالبة وفيها معلمتان. كما يوجد في التجمع مسجد واحد.

## المشكلات الأساسية في التجمع:

تعاني ضاحية صَبَاح الخَيْر من عدة مشاكل تعيق الإنتاج الحيواني، وهي نقص المال والعمالة اللازمة وعدم وجود مراكز بيطرية بالإضافة إلى عدم وجود جدوى اقتصادية لهذا النشاط. وتعاني من عدة مشاكل في مجال الصناعة التحويلية والتعدين والمحاجر تتمثل في نقص رأس المال والعمالة اللازمة بالإضافة إلى نقص الأسواق. وفي مجال مياه الشرب فإن أهم مشكلة تعاني منها الضاحية هي انقطاع المياه. وينتج عن استخدام موقع في ضاحية صَبَاح الخَيْر لتجميع النفايات تأثيرات صحية وبيئية عديدة حيث يشكل هذا الموقع مصدراً للروائح الكريهة والأوبئة وتجمع الحشرات.

## أهم المؤشرات الإحصائية:

فيما يلي جدول يبين أهم المؤشرات الخاصة بالتجمع وذلك بحسب التعداد العام للسكان والمساكن والمنشآت - 1997:

المؤشر	قيمه
نسبة الملتحقين بالمدارس	37.7%
نسبة حملة البكالوريوس فأعلى	12.1%
متوسط حجم الأسرة	5.6 فرد
متوسط عدد الغرف في المسكن	4.0 غرفة
نسبة المساكن الملك	71.6%
نسبة الأسر التي يتوفر لديها سيارة خاصة	46.9%
نسبة السكان في الفئة العمرية 15 سنة فأقل	39.6%
نسبة السكان في الفئة العمرية 65 سنة فأكثر	5.9%

## اليَامُون

### نبذة عن التجمع:

يعتبر هذا التجمع حضراً، وذلك حسب تصنيف نوع التجمع المعتمد في الجهاز المركزي للإحصاء الفلسطيني. يقع تجمع اليَامُون شمال غرب مدينة جنين، على خط إحداثي محلي شمالي 210.06 م، وخط إحداثي محلي شرقي 171.87 م، ويرتفع عن سطح البحر 200 م، ويبعد عن مدينة جنين 9 كم، وتبلغ مساحته الكلية 19561 دونماً، ومساحة المنطقة المبنية فيه 933 دونماً، وتحيط به أراضي سيلاً الحارثية وكفر دان وبرقين والعرقّة. ويبلغ عدد سكان التجمع حسب تعداد السكان والمسكن والمنشآت - 1997، 12418 فرداً منهم 6338 ذكراً و6080 أنثى، ويبلغ عدد الأسر 1927 أسرة. كما يبلغ عدد المباني 1874 مبنى وعدد الوحدات السكنية 2103 وحدات. ويدير تجمع اليَامُون مجلس بلدي تم تكليفه عن طريق التعيين من قبل وزارة الحكم المحلي ويتكون من أحد عشر عضواً، جميعهم من الذكور. ويتوفر مقر للمجلس البلدي تبلغ مساحته 300 م<sup>2</sup>. ويعمل في المجلس البلدي خمسة وعشرون موظفاً. أما أهم الحاجات التطويرية للسلطة المحلية فهي زيادة الكادر الفني فيه. كما يوجد في تجمع اليَامُون ستة مواقع أثرية، أربعة منها مؤهلة للسياحة، وهي عين السباع والعين الشرقية ومقام النبي يامين ومقام الشيخ مبارك، إلا أن موقعاً واحداً فقط يرتاده السياح وهو مقام الشيخ مبارك، وهناك موقعان غير مؤهلين للسياحة وهما موقع الخربة وموقع الباطن.

### النشاطات الاقتصادية والزراعية:

يبلغ عدد المنشآت الاقتصادية العاملة في القطاع الخاص 216 منشأة (تعداد 1997)، موزعة حسب النشاط الاقتصادي كما يلي: الصناعة ويبلغ عددها 46 منشأة ويعمل فيها 156 عاملاً، التجارة ويبلغ عددها 155 منشأة ويعمل فيها 231 عاملاً، المطاعم ويبلغ عددها 7 منشآت ويعمل فيها 14 عاملاً، الوساطة المالية والأنشطة العقارية ويبلغ عددها 8 منشآت ويعمل فيها 12 عاملاً، كما يوجد فيها 43 مزرعة للحيوانات والطيور، وتتميز اليَامُون بوجود ينبوعين للماء فيها.

### البنية التحتية:

لا يتوفر في تجمع اليَامُون شبكة مياه عامة وإنما يتم توفير المياه للتجمع من آبار جمع مياه الأمطار وعن طريق شراء صهاريج (تنكات) للمياه. ويوجد في تجمع اليَامُون شبكة كهرباء عامة، والمصدر الرئيسي للكهرباء في التجمع هو المولدات الخاصة. إلا أنه لا يتوفر فيها شبكة صرف صحي وإنما يتم التخلص من المياه العادمة في التجمع في الغالب بواسطة الحفر الامتصاصية، ومن ثم يتم التخلص منها في أودية تبعد عن التجمع مسافة مقدارها 3.0 كم. ويوجد في اليَامُون موقع تملكه الحكومة (أرض أميرية) يستعمل للتخلص من النفايات، يبعد عن أقرب منطقة سكنية حوالي 2.5 كم، ويستخدم (الترانكتور) في جمع نفايات التجمع حيث يتم جمعها يومياً، ويتم التخلص من النفايات عن طريق حرقها. ويتوفر في اليَامُون شبكة هاتف تعمل من خلال مقسم آلي داخل التجمع ويبلغ عدد خطوط الهاتف 580 خطاً هاتفياً (حسب إحصائيات 1999).



## أهم المرافق العامة في التجمع:

يوجد في اليأمون 3 مدارس للذكور و3 مدارس أخرى للإناث، عدد الشعب فيها 91 شعبة وعدد الطلبة 1970 طالباً و1777 طالبة وفيها 57 معلماً و53 معلمة ويتوفر فيها 4 مختبرات اثنان منها للحاسوب. كما يوجد في التجمع ملعب بلدي ونادٍ رياضي ونادٍ ثقافي وجمعية خيرية، بالإضافة إلى خمسة مساجد وثلاثة مقامات (مزار) ومكاتب شرطة ومكاتب حكم محلي.

## المشكلات الأساسية في التجمع:

تعاني اليأمون من عدة مشاكل تعيق الإنتاج الزراعي، كما يوجد فيها أراضٍ صالحة للزراعة ولكنها غير مستغلة، وذلك بسبب نقص رأس المال والعمالة اللازمة، وعدم وجود مراكز للإرشاد الزراعي أو مراكز بيطرية، ووجود مشاكل في تسويق المنتجات، بالإضافة إلى عدم الجدوى الاقتصادية لهذه النشاطات، كما أن هناك مساحات من أراضي التجمع مصادرة أو مغلقة عسكرياً. وتعاني اليأمون من عدة مشاكل في مجال الصناعة التحويلية والتعدين والمهاجر تتمثل في نقص رأس المال والعمالة اللازمة بالإضافة إلى نقص الأسواق. كما تعاني من عدة مشاكل في مجال الكهرباء تتمثل في ضعف التيار الكهربائي بالإضافة إلى قدم شبكة الكهرباء.

## أهم المؤشرات الإحصائية:

فيما يلي جدول يبين أهم المؤشرات الخاصة بالتجمع وذلك بحسب التعداد العام للسكان والمساكن والمنشآت - 1997:

المؤشر	قيمه
نسبة الملتحقين بالمدارس	39.5%
نسبة حملة البكالوريوس فأعلى	2.6%
متوسط حجم الأسرة	6.4 فرد
متوسط عدد الغرف في المسكن	3.0 غرفة
نسبة المساكن الملك	87.6%
نسبة الأسر التي يتوفر لديها سيارة خاصة	14.8%
نسبة السكان في الفئة العمرية 15 سنة فأقل	50.8%
نسبة السكان في الفئة العمرية 65 سنة فأكثر	4.8%

## أم الريحان

### نبذة عن التجمع:

يعتبر هذا التجمع ريفاً وذلك حسب تصنيف نوع التجمع المعتمد في الجهاز المركزي للإحصاء الفلسطيني. يقع تجمع أم الريحان غربي مدينة جنين، على خط إحدائي محلي شمالي 209.93 م، وخط إحدائي محلي شرقي 163.55 م، ويرتفع عن سطح البحر 380 م، ويبعد عن مدينة جنين 21.5 كم، وتبلغ مساحة المنطقة المبنية فيه 69 دونماً، وتحيط به أراضي يعبُد. ويبلغ عدد سكان التجمع حسب تعداد السكان والمساكن والمنشآت - 1997، 279 فرداً منهم 143 ذكراً و136 أنثى، ويبلغ عدد الأسر 44 أسرة. كما يبلغ عدد المباني 48 مبنى وعدد الوحدات السكنية 47 وحدة. ويدير تجمع أم الريحان مجلس قروي تم تكليفه عن طريق التعيين من قبل وزارة الحكم المحلي ويتكون من سبعة أعضاء، جميعهم من الذكور. ولا يتوفر مقر للمجلس القروي. كما يوجد في تجمع أم الريحان موقع أثري واحد يرتاده السياح يدعى خربة أم الريحان.

### البنية التحتية:

يتوفر في تجمع أم الريحان شبكة مياه عامة، ويبلغ عدد المشتركين في خدمة المياه 32 مشتركاً في القطاع السكني ومشتركاً واحداً في القطاع الصناعي. لا يوجد في تجمع أم الريحان شبكة كهرباء عامة، وإنما يتم توفير الكهرباء للتجمع عن طريق استخدام المولدات الخاصة. كما لا يتوفر فيها شبكة صرف صحي وإنما يتم التخلص من المياه العادمة في التجمع بواسطة الحفر الامتصاصية، ومن ثم يتم التخلص منها في أودية تبعد عن التجمع مسافة مقدارها 0.5 كم. ويتم التخلص من نفايات التجمع إما عن طريق حرقها أو عن طريق دفنها.

### أهم المرافق العامة في التجمع:

يوجد في أم الريحان مدرسة واحدة مختلطة، عدد الشعب فيها 6 شعب وعدد الطلبة 44 طالباً و47 طالبة وفيها 7 معلمين ذكوراً فقط. كما يوجد في التجمع مسجد واحد.

### المشكلات الأساسية في التجمع:

تعاني أم الريحان من عدة مشاكل تعيق الإنتاج الزراعي، كما أن هناك أراضي صالحة للزراعة فيها ولكنها غير مستغلة بسبب نقص رأس المال والعمالة اللازمة، وعدم وجود مراكز للإرشاد الزراعي أو مراكز بيطرية، ووجود مشاكل في تسويق المنتجات، بالإضافة إلى عدم الجدوى الاقتصادية لهذه النشاطات، كما أن هناك مساحات من أراضي التجمع مصادرة أو مغلقة عسكرياً. وتعاني أم الريحان من عدة مشاكل في مجال الصناعة التحويلية والتعدين والمحاجر تتمثل في نقص رأس المال والعمالة اللازمة. وفي مجال مياه الشرب فإن أهم مشكلة تعاني منها أم ريحان هي قدم شبكة المياه.

## أهم المؤشرات الإحصائية:

فيما يلي جدول يبين أهم المؤشرات الخاصة بالتجمع وذلك بحسب التعداد العام للسكان والمساكن والمنشآت - 1997:

المؤشر	قيمه
نسبة المتحقين بالمدارس	48.2%
نسبة حملة البكالوريوس فأعلى	3.1%
متوسط حجم الأسرة	6.3 فرد
متوسط عدد الغرف في المسكن	2.9 غرفة
نسبة المساكن الملك	100.0%
نسبة الأسر التي يتوفر لديها سيارة خاصة	18.2%
نسبة السكان في الفئة العمرية 15 سنة فأقل	54.1%
نسبة السكان في الفئة العمرية 65 سنة فأكثر	2.2%

## عَرَبَ الحَمْدُون

### نبذة عن التجمع:

وهو عبارة عن مجموعة خيم متنقلة خلال فصول السنة. يعتبر هذا التجمع ريفاً وذلك حسب تصنيف نوع التجمع المعتمد في الجهاز المركزي للإحصاء الفلسطيني. يقع تجمع عَرَبَ الحَمْدُون غربي مدينة جنين، على خط إحدائي محلي شمالي 209.90 م، وخط إحدائي محلي شرقي 167.80 م، ويرتفع عن سطح البحر 300 م، ويبعد عن مدينة جنين 20 كم، وتحيط به أراضي يَعْبدُ. ويبلغ عدد سكان التجمع حسب تعداد السكان والمساكن والمنشآت - 1997، 39 فرداً منهم 19 ذكراً و20 أنثى، ويبلغ عدد الأسر 6 أسر. كما يبلغ عدد المباني 6 مبانٍ وعدد الوحدات السكنية 6 وحدات.

## كَفَرُ دَان

### نبذة عن التجمع:

يعتبر هذا التجمع ريفاً وذلك حسب تصنيف نوع التجمع المعتمد في الجهاز المركزي للإحصاء الفلسطيني. يقع تجمع كَفَرُ دَان شمال غرب مدينة جنين، على خط إحداثي محلي شمالي 209.62 م، وخط إحداثي محلي شرقي 174.32 م، ويرتفع عن سطح البحر 160 م، ويبعد عن مدينة جنين 6 كم، وتبلغ مساحته الكلية 7328 دونماً، ومساحة المنطقة المبنية فيه 362 دونماً، وتحيط به أراضي الياقوت وبرقين. ويبلغ عدد سكان التجمع حسب تعداد السكان والمساكن والمنشآت - 1997، 3816 فرداً منهم 1998 ذكراً و1818 أنثى، ويبلغ عدد الأسر 715 أسرة. كما يبلغ عدد المباني 670 مبنى وعدد الوحدات السكنية 765 وحدة. ويدير تجمع كَفَرُ دَان مجلس قروي تم تكليفه عن طريق التعيين من قبل وزارة الحكم المحلي ويتكون من تسعة أعضاء، جميعهم من الذكور. ويتوفر مقر للمجلس القروي تبلغ مساحته 150 م<sup>2</sup>. ويعمل في المجلس القروي خمسة موظفين. أما أهم الحاجات التطويرية للسلطة المحلية فهي تزويد السلطة بحاجاتها من الأثاث.

### النشاطات الاقتصادية والزراعية:

يبلغ عدد المنشآت الاقتصادية العاملة في القطاع الخاص 76 منشأة (تعداد 1997)، موزعة حسب النشاط الاقتصادي كمل يلي: الصناعة ويبلغ عددها 12 منشأة ويعمل فيها 32 عاملاً، إمدادات الكهرباء والماء ويبلغ عددها 7 منشآت ويعمل فيها 23 عاملاً، تجارة الجملة والتجزئة ويبلغ عددها 49 منشأة ويعمل فيها 68 عاملاً، المطاعم والنقل والتخزين والاتصالات ويبلغ عددها 8 منشآت ويعمل فيها 14 عاملاً، كما يوجد فيها 12 مزرعة للحيوانات والطيور، وتتميز كَفَرُ دَان بوجود ينبوع ماء فيها.

### البنية التحتية:

لا يتوفر في تجمع كَفَرُ دَان شبكة مياه عامة وإنما يتم توفير المياه للتجمع من آبار جمع مياه الأمطار وعن طريق شراء صهاريج (تنكات) للمياه. ويوجد في تجمع كَفَرُ دَان شبكة كهرباء عامة، وتشكل المولدات الخاصة المصدر الرئيسي للكهرباء في التجمع. إلا أنه لا يتوفر فيها شبكة صرف صحي وإنما يتم التخلص من المياه العادمة في التجمع في الغالب بواسطة الحفر الامتصاصية، ومن ثم يتم التخلص منها في أودية تبعد عن التجمع مسافة مقدارها 0.5 كم. ويوجد في كَفَرُ دَان موقع تملكه الحكومة (أرض أميرية) يستعمل للتخلص من النفايات يبعد عن أقرب منطقة سكنية حوالي 0.3 كم، ويستخدم (التركتور) في جمع نفايات التجمع حيث يتم جمعها يومياً، ويتم التخلص من النفايات عن طريق حرقها. ويتوفر في كَفَرُ دَان شبكة هاتف تعمل من خلال مقسم آلي داخل التجمع ويبلغ عدد خطوط الهاتف 300 خطٍ هاتفي (حسب إحصائيات 1999).

## أهم المرافق العامة في التجمع:

يوجد في كَفَر دان مدرسة للذكور وأخرى للإناث، عدد الشعب فيهما 30 شعبة وعدد الطلبة 518 طالباً و455 طالبة وفيها 20 معلماً و16 معلمة. كما يوجد في التجمع حديقة (منزرة عام) ونادٍ رياضي ونادٍ ثقافي وجمعية خيرية ومسجدان، بالإضافة إلى عيادتين طبييتين خاصتين.

## المشكلات الأساسية في التجمع:

تعاني كَفَر دان من عدة مشاكل تعيق الإنتاج الزراعي، كما يوجد في هذا التجمع أراضٍ صالحة للزراعة ولكنها غير مستغلة، وذلك بسبب عدم توفر رأس المال والعمالة اللازمة، ووجود مشاكل في تسويق المنتجات، وعدم وجود مراكز للإرشاد الزراعي أو مراكز بيطرية، بالإضافة إلى عدم الجدوى الاقتصادية لهذه النشاطات، كما أن هناك مساحات من أراضي التجمع مصادرة أو مغلقة عسكرياً. وتعاني كَفَر دان من عدة مشاكل في مجال الصناعة التحويلية والتعدين والمحاجر تتمثل في نقص رأس المال والعمالة اللازمة. أما مشكلتها في مجال الكهرباء فهي تتمثل في انقطاع وضعف التيار الكهربائي بالإضافة إلى قدم شبكة الكهرباء. وينتج عن استخدام مواقع في كَفَر دان لتجميع النفايات تأثيرات صحية وبيئية عديدة حيث تشكل هذه المواقع مصدراً للروائح الكريهة والأوبئة، وتجمعاً للحشرات.

## أهم المؤشرات الإحصائية:

فيما يلي جدول يبين أهم المؤشرات الخاصة بالتجمع وذلك بحسب التعداد العام للسكان والمساكن والمنشآت - 1997:

المؤشر	قيمه
نسبة الملتحقين بالمدارس	34.7%
نسبة حملة البكالوريوس فأعلى	4.4%
متوسط حجم الأسرة	5.3 فرد
متوسط عدد الغرف في المسكن	3.1 غرفة
نسبة المساكن المملك	90.3%
نسبة الأسر التي يتوفر لديها سيارة خاصة	16.0%
نسبة السكان في الفئة العمرية 15 سنة فأقل	45.6%
نسبة السكان في الفئة العمرية 65 سنة فأكثر	6.0%

## بَرْعَشَة

### نبذة عن التجمع:

يعتبر هذا التجمع ريفاً وذلك حسب تصنيف نوع التجمع المعتمد في الجهاز المركزي للإحصاء الفلسطيني. يقع تجمع بَرْعَشَة شمال شرقي مدينة جنين، على خط إحدائي محلي شمالي 209.18 م، وخط إحدائي محلي شرقي 185.88 م، ويرتفع عن سطح البحر 390 م، ويبعد عن مدينة جنين 9 كم، وتحيط به أراضي قُوعَة. ويبلغ عدد سكان التجمع حسب تعداد السكان والمساكن والمنشآت - 1997، 54 فرداً منهم 29 ذكراً و25 أنثى، ويبلغ عدد الأسر 9 أسر. كما يبلغ عدد المباني 14 مبنى وعدد الوحدات السكنية 9 وحدات.

### النشاطات الزراعية:

يوجد في بَرْعَشَة 4 مزارع للحيوانات والطيور.

### البنية التحتية:

لا يتوفر في تجمع بَرْعَشَة شبكة مياه عامة، وإنما يتم توفير المياه للتجمع من آبار جمع مياه الأمطار وعن طريق شواء صهاريج (تنكات) للمياه. ويوجد في تجمع خربة بَرْعَشَة شبكة كهرباء عامة، أما كهرباء التجمع فمصدرها الرئيسي الشركة القطرية الإسرائيلية للكهرباء. إلا أنه لا يتوفر فيها شبكة صرف صحي، وإنما يتم التخلص من المياه العادمة في التجمع بواسطة الحفر الامتصاصية، ومن ثم يتم التخلص منها في أودية تبعد عن التجمع مسافة مقدارها 5.0 كم.

### المشكلات الأساسية في التجمع:

تعاني بَرْعَشَة من عدة مشاكل تعيق الإنتاج الزراعي وهي نقص المال والعمالة اللازمة وقلة المراكز البيطرية بالإضافة إلى وجود مشاكل في تسويق المنتجات وعدم وجود جدوى اقتصادية لهذه النشاطات.

## خربة عبد الله اليونس

### نبذة عن التجمع:

يعتبر هذا التجمع ريفاً وذلك حسب تصنيف نوع التجمع المعتمد في الجهاز المركزي للإحصاء الفلسطيني. يقع تجمع خربة عبد الله اليونس غرب مدينة جنين، على خط إحداثي محلي شمالي 209.08 م، وخط إحداثي محلي شرقي 160.90 م، ويرتفع عن سطح البحر 200 م، ويبعد عن مدينة جنين 30 كم وتبلغ مساحة المنطقة المبنية فيه 15 دونماً وتحيط به أراضي برطعة الشرفية. ويبلغ عدد سكان التجمع حسب تعداد السكان والمساكن والمنشآت - 1997، 105 أفراد منهم 62 ذكراً و43 أنثى، ويبلغ عدد الأسر 19 أسرة. كما يبلغ عدد المباني 22 مبنى وعدد الوحدات السكنية 24 وحدة. ويدير تجمع خربة عبد الله اليونس مجلس قروي تم تكليفه عن طريق التعيين من قبل وزارة الحكم المحلي ويتكون من أربعة أعضاء، جميعهم من الذكور. ولا يتوفر مقر للمجلس القروي.

### البنية التحتية:

يتوفر في تجمع خربة عبد الله اليونس شبكة مياه عامة، ويبلغ عدد المشتركين في خدمة المياه 20 مشتركاً في القطاع السكني. ويوجد في تجمع خربة عبد الله اليونس شبكة كهرباء عامة، أما كهرباء التجمع فمصدرها الرئيسي الشركة القطرية الإسرائيلية للكهرباء. إلا أنه لا يتوفر في هذا التجمع شبكة صرف صحي وإنما يتم التخلص من المياه العادمة في التجمع بواسطة الحفر الامتصاصية، ومن ثم يتم التخلص منها في أودية تبعد عن التجمع مسافة مقدارها 1.0 كم. ويتم التخلص من نفايات التجمع عن طريق حرقها.

### أهم المرافق العامة في التجمع:

يوجد في التجمع مسجد واحد فقط.

### المشكلات الأساسية في التجمع:

تعاني خربة عبد الله اليونس من عدة مشاكل تعيق الإنتاج الزراعي، كما يوجد في هذا التجمع أراضٍ صالحة للزراعة غير مستغلة، وذلك بسبب نقص المال والعمالة اللازمة، ووجود مشاكل في تسويق المنتجات، بالإضافة إلى عدم وجود الجدوى الاقتصادية لهذه النشاطات، كما أن هناك مساحات من أراضي التجمع مصادرة أو مغلقة عسكرياً. كما تعاني من عدة مشاكل في مجال مياه الشرب تتمثل في انقطاع وتلوث المياه، وفي مجال الكهرباء تعاني من مشكلة ضعف التيار الكهربائي.



## أهم المؤشرات الإحصائية:

فيما يلي جدول يبين أهم المؤشرات الخاصة بالتجمع وذلك بحسب التعداد العام للسكان والمساكن والمنشآت - 1997:

المؤشر	قيمه
نسبة المتحقين بالمدارس	46.7%
نسبة حملة البكالوريوس فأعلى	1.7%
متوسط حجم الأسرة	5.5 فرد
متوسط عدد الغرف في المسكن	3.4 غرفة
نسبة المساكن الملك	100.0%
نسبة الأسر التي يتوفر لديها سيارة خاصة	36.8%
نسبة السكان في الفئة العمرية 15 سنة فأقل	46.7%
نسبة السكان في الفئة العمرية 65 سنة فأكثر	5.7%

## مَشْرُوع بَيْت قَاد

### نبذة عن التجمع:

يعتبر هذا التجمع ريفاً وذلك حسب تصنيف نوع التجمع المعتمد في الجهاز المركزي للإحصاء الفلسطيني. يقع تجمع مَشْرُوع بَيْت قَاد شرقي مدينة جنين، على خط إحدائي محلي شمالي 209.00 م، وخط إحدائي محلي شرقي 184.65 م، ويرتفع عن سطح البحر 185 م، ويبعد عن مدينة جنين 6 كم، وتحيط به أراضي بيت قاد. ويبلغ عدد سكان التجمع حسب تعداد السكان والمساكن والمنشآت - 1997، 289 فرداً منهم 140 ذكراً و149 أنثى، ويبلغ عدد الأسر 49 أسرة. كما يبلغ عدد المباني 69 مبنى وعدد الوحدات السكنية 51 وحدة. ويدير تجمع مَشْرُوع بَيْت قَاد مجلس قروي تم تكليفه عن طريق التعيين من قبل وزارة الحكم المحلي ويتكون من ستة أعضاء، جميعهم من الذكور. ولا يتوفر مقر للمجلس القروي.

### النشاطات الزراعية:

يوجد في مَشْرُوع بَيْت قَاد 11 مزرعة للحيوانات والطيور.

### البنية التحتية:

لا يتوفر في تجمع بيت قاد شبكة مياه عامة، وإنما يتم توفير المياه للتجمع من آبار جمع مياه الأمطار وعن طريق شراء صهاريج (تنكات) للمياه. ويوجد في تجمع مَشْرُوع بَيْت قَاد شبكة كهرباء عامة، أما كهرباء التجمع فمصدرها الرئيسي الشركة القطرية الإسرائيلية للكهرباء. إلا أنه لا يتوفر في هذا التجمع شبكة صرف صحي، وإنما يتم التخلص من المياه العادمة في التجمع بواسطة الحفر الامتصاصية، ومن ثم يتم التخلص منها في أودية تبعد عن التجمع مسافة مقدارها 2.0 كم. ويوجد في مَشْرُوع بَيْت قَاد موقع تملكه الحكومة (أرض أميرية) يستعمل للتخلص من النفايات يبعد عن أقرب منطقة سكنية حوالي 2.0 كم، ويستخدم (التراكتور) في جمع نفايات التجمع حيث يتم جمعها أكثر من مرة في الأسبوع، ويتم التخلص من النفايات عن طريق حرقها.

### أهم المرافق العامة في التجمع:

يوجد في التجمع مسجد واحد فقط.

### المشكلات الأساسية في التجمع:

يعاني مَشْرُوع بَيْت قَاد من عدة مشاكل تعيق الإنتاج الزراعي، كما يوجد في هذا التجمع أراضٍ زراعية غير مستغلة وذلك بسبب نقص المال والعمالة اللازمة، ووجود مشاكل في تسويق المنتجات، بالإضافة إلى أن هناك مساحات من

أراضي التجمع مصادرة أو مغلقة عسكرياً. كما يعاني من مشاكل في مجال الكهرباء تتمثل في ضعف التيار الكهربائي.

#### أهم المؤشرات الإحصائية:

فيما يلي جدول يبين أهم المؤشرات الخاصة بالتجمع وذلك بحسب التعداد العام للسكان والمساكن والمنشآت - 1997:

المؤشر	قيمه
نسبة المتحقين بالمدارس	41.6%
نسبة حملة البكالوريوس فأعلى	6.3%
متوسط حجم الأسرة	5.9 فرد
متوسط عدد الغرف في المسكن	3.4 غرفة
نسبة المساكن الملك	79.6%
نسبة الأسر التي يتوفر لديها سيارة خاصة	8.2%
نسبة السكان في الفئة العمرية 15 سنة فأقل	45.0%
نسبة السكان في الفئة العمرية 65 سنة فأكثر	8.7%

## ظَهْر المَالِح

### نبذة عن التجمع:

يعتبر هذا التجمع ريفاً وذلك حسب تصنيف نوع التجمع المعتمد في الجهاز المركزي للإحصاء الفلسطيني. يقع تجمع ظَهْر المَالِح غرب مدينة جنين، على خط إحدائي محلي شمالي 208.82 م، وخط إحدائي محلي شرقي 164.25 م، ويرتفع عن سطح البحر 390 م، ويبعد عن مدينة جنين 20 كم، وتبلغ مساحة المنطقة المبنية فيه 23 دونماً، وتحيط به أراضي أم الريحان وطورة الغربية. ويبلغ عدد سكان التجمع حسب تعداد السكان والمساكن والمنشآت - 1997، 162 فرداً منهم 95 ذكراً و67 أنثى، ويبلغ عدد الأسر 26 أسرة. كما يبلغ عدد المباني 26 مبنى وعدد الوحدات السكنية 27 وحدة.

### البنية التحتية:

يتوفر في تجمع ظَهْر المَالِح شبكة مياه عامة، ويبلغ عدد المشتركين في خدمة المياه 17 مشتركاً في القطاع السكني. ويوجد في تجمع ظَهْر المَالِح شبكة كهرباء عامة، وتشكل المولدات الخاصة المصدر الرئيسي للكهرباء في التجمع. إلا أنه لا يتوفر فيه شبكة صرف صحي وإنما يتم التخلص من المياه العادمة في التجمع بواسطة الحفر الامتصاصية، ومن ثم يتم التخلص منها في أودية تبعد عن التجمع مسافة مقدارها 1.5 كم. ويتم التخلص من نفايات التجمع عن طريق حرقها.

### المشكلات الأساسية في التجمع:

يعاني ظَهْر المَالِح من عدة مشاكل تعيق الإنتاج الحيواني وهي نقص المال والعمالة اللازمة، كما يعاني من مشاكل في مجال الكهرباء تتمثل في انقطاع وضعف التيار الكهربائي بالإضافة إلى قدم شبكة الكهرباء، وأخرى في مجال مياه الشرب تتمثل في انقطاع مياه الشرب.

## أهم المؤشرات الإحصائية:

فيما يلي جدول يبين أهم المؤشرات الخاصة بالتجمع وذلك بحسب التعداد العام للسكان والمساكن والمنشآت - 1997:

المؤشر	قيمه
نسبة الملحقين بالمدارس	40.6%
نسبة حملة البكالوريوس فأعلى	1.1%
متوسط حجم الأسرة	6.2 فرد
متوسط عدد الغرف في المسكن	2.9 غرفة
نسبة المساكن الملك	100.0%
نسبة الأسر التي يتوفر لديها سيارة خاصة	34.6%
نسبة السكان في الفئة العمرية 15 سنة فأقل	47.5%
نسبة السكان في الفئة العمرية 65 سنة فأكثر	4.3%

## بَرطعة الشَّرقيَّة

### نبذة عن التجمع:

يعتبر هذا التجمع ريفاً وذلك حسب تصنيف نوع التجمع المعتمد في الجهاز المركزي للإحصاء الفلسطيني. يقع تجمع بَرطعة الشَّرقيَّة غرب مدينة جنين، على خط إحداثي محلي شمالي 208.68 م، وخط إحداثي محلي شرقي 158.95 م، ويرتفع عن سطح البحر 200 م، ويبعد عن مدينة جنين 28 كم، وتبلغ مساحته الكلية 13500 دونم، ومساحة المنطقه المبنية فيه 278 دونماً، وتحيط به أراضي عَانيِن وَيَعْبُدُ وَزَبْدَةَ. ويبلغ عدد سكان التجمع حسب تعداد السكان والمسالك والمنشآت - 1997، 2688 فرداً منهم 1382 ذكراً و1306 إناث، ويبلغ عدد الأسر 464 أسرة. كما يبلغ عدد المباني 489 مبنى وعدد الوحدات السكنية 487 وحدة. ويدير تجمع بَرطعة الشَّرقيَّة مجلس قروي تم تكليفه عن طريق التعيين من قبل وزارة الحكم المحلي ويتكون من ستة أعضاء، جميعهم من الذكور. ويتوفر مقر للمجلس القروي تبلغ مساحته 40 م<sup>2</sup>. ويوجد في تجمع بَرطعة الشَّرقيَّة موقع أثري واحد يرتاده السياح يدعى مقام الشيخ البرطعاوي.

### النشاطات الاقتصادية والزراعية:

يبلغ عدد المنشآت الاقتصادية العاملة في القطاع الخاص 49 منشأة (تعداد 1997)، موزعة حسب النشاط الاقتصادي كمل يلي: الصناعة ويبلغ عددها 8 منشآت ويعمل فيها 65 عاملاً، التجارة ويبلغ عددها 37 منشأة ويعمل فيها 40 عاملاً، المطاعم والأنشطة العقارية ويبلغ عددها 4 منشآت ويعمل فيها 4 عمال، وتتميز بَرطعة الشَّرقيَّة بوجود ينبوع ماء فيها.

### البنية التحتية:

يتوفر في تجمع بَرطعة الشَّرقيَّة شبكة مياه عامة، ويبلغ عدد المشتركين في خدمة المياه 400 مشترك في القطاع السكني. ويوجد في تجمع بَرطعة الشَّرقيَّة شبكة كهرباء عامة، أما كهرباء التجمع فمصدرها الرئيسي الشركة القطرية الإسرائيلية للكهرباء. إلا أنه لا يتوفر فيها شبكة صرف صحي، وإنما يتم التخلص من المياه العادمة في التجمع في الغالب بواسطة الحفر الامتصاصية، ومن ثم يتم التخلص منها في أودية تبعد عن التجمع مسافة مقدارها 1.0 كم. ويوجد في بَرطعة الشَّرقيَّة موقع تملكه الحكومة (أرض أميرية) يستعمل للتخلص من النفايات، يبعد عن أقرب منطقة سكنية حوالي 1.0 كم، ويستخدم (التركتور) في جمع نفايات التجمع حيث يتم جمعها مرة في الأسبوع، ويتم التخلص من النفايات عن طريق حرقها.

### أهم المرافق العامة في التجمع:

يوجد في بَرطعة الشَّرقيَّة مدرسة للذكور ومدرسة للإناث ومدرسة أخرى مختلطة، عدد الشعب فيها 28 شعبة وعدد الطلبة 415 طالباً و361 طالبة وفيها 20 معلماً و15 معلمة. كما يوجد في التجمع نادٍ رياضي وجمعية خيرية، بالإضافة إلى مسجدين ومقام (مزار) وعيادتين طبييتين خاصتين.

## الاستيطان:

تقع على أراضي بَرطعة مستعمرة ريجان وتبلغ مساحة هذه المستعمرة 294 دونماً وقد تم تأسيسها عام 1979 وتصنف هذه المستعمرة كمستعمرة زراعية تعاونية.

### المشكلات الأساسية في التجمع:

تعاني بَرطعة الشَّرقيَّة من عدة مشاكل تعيق الإنتاج الزراعي، وتحد من استغلال الأراضي الصالحة للزراعة فيها، وهي نقص المال والمياه والعمالة اللازمة، وعدم وجود مراكز للإرشاد الزراعي أو مراكز بيطرية، ووجود مشاكل في تسويق المنتجات، بالإضافة إلى عدم الجدوى الاقتصادية لهذه النشاطات، كما أن هناك مساحات من أراضي هذا التجمع مصادرة أو مغلقة عسكرياً. كما تعاني مشاكل في مجال الصناعة التحويلية والتعدين والمحاجر تتمثل في نقص رأس المال والعمالة اللازمة بالإضافة إلى نقص الأسواق. أما بالنسبة لمياه الشرب فهي تعاني من مشكلة انقطاع المياه وتلوثها وقدم شبكة المياه، كذلك في الكهرباء فضعف التيار وقدم الشبكة من المشاكل الأساسية في التجمع. وينتج عن استخدام مواقع في بَرطعة الشَّرقيَّة لتجميع النفايات تأثيرات صحية وبيئية عديدة حيث تشكل هذه المواقع مصدراً للروائح الكريهة والأوبئة وتجمع الحشرات. كما أن هناك مشكلة أخرى وهي المياه العادمة للمستوطنات التي تتخلص منها في مواقع قرب التجمع.

### أهم المؤشرات الإحصائية:

فيما يلي جدول يبين أهم المؤشرات الخاصة بالتجمع وذلك بحسب التعداد العام للسكان والمساكن والمنشآت - 1997:

المؤشر	قيمه
نسبة الملتحقين بالمدارس	40.2%
نسبة حملة البكالوريوس فأعلى	2.6%
متوسط حجم الأسرة	5.8 فرد
متوسط عدد الغرف في المسكن	3.4 غرفة
نسبة المساكن المملك	96.5%
نسبة الأسر التي يتوفر لديها سيارة خاصة	19.8%
نسبة السكان في الفئة العمرية 15 سنة فأقل	48.5%
نسبة السكان في الفئة العمرية 65 سنة فأكثر	4.8%

## العرقّة

### نبذة عن التجمع:

يعتبر هذا التجمع ريفاً وذلك حسب تصنيف نوع التجمع المعتمد في الجهاز المركزي للإحصاء الفلسطيني. يقع تجمع العرقّة شمال غرب مدينة جنين، على خط إحدائي محلي شمالي 208.60 م، وخط إحدائي محلي شرقي 169.03 م، ويرتفع عن سطح البحر 280 م، ويبعد عن مدينة جنين 15.5 كم، وتبلغ مساحته الكلية 5675 دونماً، ومساحة المنطقة المبنية فيه 115 دونماً، وتحيط به أراضي سيّلة الحارثية واليأمون ويعبد وعانين. ويبلغ عدد سكان التجمع حسب تعداد السكان والمساكن والمنشآت - 1997، 1585 فرداً منهم 832 ذكراً و753 أنثى، ويبلغ عدد الأسر 238 أسرة. كما يبلغ عدد المباني 273 مبنى وعدد الوحدات السكنية 267 وحدة. ويدير تجمع العرقّة مجلس قروي تم تكليفه عن طريق التعيين من قبل وزارة الحكم المحلي ويتكون من تسعة أعضاء، جميعهم من الذكور. ولا يتوفر مقر للمجلس القروي. ويعمل في المجلس القروي ثلاثة موظفين.

### النشاطات الاقتصادية والزراعية:

يبلغ عدد المنشآت الاقتصادية العاملة في القطاع الخاص 13 منشأة تعمل في قطاعي التجارة والمطاعم ويعمل فيها 13 عاملاً (تعداد 1997).

### البنية التحتية:

لا يتوفر في تجمع العرقّة شبكة مياه عامة وإنما يتم توفير المياه للتجمع من آبار جمع مياه الأمطار وعن طريق شراء صهاريج (تتكات) للمياه. ويوجد في تجمع العرقّة شبكة كهرباء عامة، وتشكل المولدات الخاصة المصدر الرئيسي للكهرباء في التجمع. إلا أنه لا يتوفر فيها شبكة صرف صحي وإنما يتم التخلص من المياه العادمة في التجمع في الغالب بواسطة الحفر الامتصاصية، ومن ثم يتم التخلص منها في أودية تبعد عن التجمع مسافة مقدارها 1.0 كم. حوالي نصف نفايات التجمع يتم حرقها أو دفنها.

### أهم المرافق العامة في التجمع:

يوجد في العرقّة مدرسة للذكور ومدرسة أخرى مختلطة، عدد الشعب فيهما 20 شعبة وعدد الطلبة 275 طالباً و210 طالبات وفيها 14 معلماً و10 معلمات. كما يوجد في التجمع نادٍ رياضي وجمعية خيرية بالإضافة إلى مسجدين.



## المشكلات الأساسية في التجمع:

تعاني العرقة من عدة مشاكل تعيق الإنتاج الزراعي، وتحد من استغلال الأراضي الصالحة للزراعة فيها، وهي نقص المال والعمالة اللازمة، بالإضافة إلى وجود مشاكل في تسويق المنتجات، وعدم وجود جدوى اقتصادية لهذه النشاطات، كما أن هناك مساحات من أراضي التجمع مصادرة أو مغلقة عسكرياً. وتعاني من عدة مشاكل في مجال الكهرباء تتمثل في انقطاع وضعف التيار الكهربائي بالإضافة إلى قدم شبكة الكهرباء. وينتج عن استخدام مواقع في العرقة للتخلص من المياه العادمة تأثيرات صحية وبيئية عديدة حيث تشكل هذه المواقع مصدراً للروائح الكريهة والأوبئة، وتجمعاً للحشرات.

## أهم المؤشرات الإحصائية:

فيما يلي جدول يبين أهم المؤشرات الخاصة بالتجمع وذلك بحسب التعداد العام للسكان والمساكن والمنشآت - 1997:

المؤشر	قيمه
نسبة الملحقين بالمدارس	38.3%
نسبة حملة البكالوريوس فأعلى	2.4%
متوسط حجم الأسرة	6.7 فرد
متوسط عدد الغرف في المسكن	3.5 غرفة
نسبة المساكن الملك	95.8%
نسبة الأسر التي يتوفر لديها سيارة خاصة	16.8%
نسبة السكان في الفئة العمرية 15 سنة فأقل	50.6%
نسبة السكان في الفئة العمرية 65 سنة فأكثر	5.0%

## خربة الشيخ سعيد

### نبذة عن التجمع:

يعتبر هذا التجمع ريفاً وذلك حسب تصنيف نوع التجمع المعتمد في الجهاز المركزي للإحصاء الفلسطيني. يقع تجمع خربة الشيخ سعيد غرب مدينة جنين، على خط إحداثي محلي شمالي 208.60 م، وخط إحداثي محلي شرقي 160.45 م، ويرتفع عن سطح البحر 310 م، ويبعد عن مدينة جنين 29 كم، وتحيط به أراضي برطعة الشرفية. ويبلغ عدد سكان التجمع حسب تعداد السكان والمساكن والمنشآت - 1997، 163 فرداً منهم 85 ذكراً و78 أنثى، ويبلغ عدد الأسر 33 أسرة. كما يبلغ عدد المباني 34 مبنى وعدد الوحدات السكنية 34 وحدة. وتدير تجمع خربة الشيخ سعيد لجنة مشاريع تم تكليفها عن طريق التعيين من قبل وزارة الحكم المحلي وتتكون من ستة أعضاء، جميعهم من الذكور. ولا يتوفر مقر للجنة.

### البنية التحتية:

يتوفر في تجمع خربة الشيخ سعيد شبكة مياه عامة كما يتم توفير المياه للتجمع أيضاً عن طريق شراء صهاريج (تتكات) مياه، ويبلغ عدد المشتركين في خدمة المياه 20 مشتركاً في القطاع السكني. ويوجد في تجمع خربة الشيخ سعيد شبكة كهرباء عامة، أما كهرباء التجمع فمصدرها الرئيسي الشركة القطرية الإسرائيلية للكهرباء. إلا أنه لا يتوفر فيها شبكة صرف صحي وإنما يتم التخلص من المياه العادمة في التجمع بواسطة الحفر الامتصاصية، ومن ثم يتم التخلص منها في أودية تبعد عن التجمع مسافة مقدارها 3.0 كم. ويتم التخلص من نفايات التجمع عن طريق حرقها.

### المشكلات الأساسية في التجمع:

يعاني التجمع من عدة مشاكل تعيق الإنتاج الزراعي، وتحد من استغلال الأراضي الصالحة للزراعة فيه، وهي نقص المال والعمالة اللازمة، بالإضافة إلى وجود مشاكل في تسويق المنتجات، وعدم وجود جدوى اقتصادية لهذه النشاطات، كما أن هناك مساحات من أراضي التجمع مصادرة أو مغلقة عسكرياً. وتعاني من عدة مشاكل في مجال مياه الشرب تتمثل في انقطاع المياه بالإضافة إلى قدم شبكة المياه ووجود مناطق غير مخدمة. كما أن هناك مستوطنات تتخلص من مياهها العادمة في مواقع قرب التجمع.

## أهم المؤشرات الإحصائية:

فيما يلي جدول يبين أهم المؤشرات الخاصة بالتجمع وذلك بحسب التعداد العام للسكان والمساكن والمنشآت - 1997:

المؤشر	قيمه
نسبة الملحقين بالمدارس	35.9
متوسط حجم الأسرة	4.9
متوسط عدد الغرف في المسكن	3.0
نسبة المساكن المملك	100.0
نسبة الأسر التي يتوفر لديها سيارة خاصة	42.4
نسبة السكان في الفئة العمرية 15 سنة فأقل	47.5
نسبة السكان في الفئة العمرية 65 سنة فأكثر	3.1

## الجَمِيلَات

### نبذة عن التجمع:

يعتبر هذا التجمع ريفاً وذلك حسب تصنيف نوع التجمع المعتمد في الجهاز المركزي للإحصاء الفلسطيني. يقع تجمع الجَمِيلَات شرق مدينة جَنِين، على خط إحداثي محلي شمالي 208.50 م، وخط إحداثي محلي شرقي 181.75 م، ويرتفع عن سطح البحر 144 م، ويبعد عن مدينة جَنِين 5.5 كم، وتحيط به أراضي مدينة جَنِين. ويبلغ عدد سكان التجمع حسب تعداد السكان والمسكن والمنشآت - 1997، 27 فرداً منهم 11 ذكراً و16 أنثى، ويبلغ عدد الأسر 3 أسر. كما يبلغ عدد المباني 3 مبانٍ، وعدد الوحدات السكنية 5 وحدات.

### البنية التحتية والمرافق العامة:

لا يتوفر في تجمع الجَمِيلَات شبكة مياه عامة وإنما يتم توفير المياه للتجمع من آبار جمع مياه الأمطار وعن طريق شراء صهاريج (تنكات) للمياه. ولا يوجد في تجمع الجَمِيلَات شبكة كهرباء عامة، وإنما يتم توفير الكهرباء للتجمع عن طريق استخدام المولدات الخاصة. كما لا يتوفر فيها شبكة صرف صحي وإنما يتم التخلص من المياه العادمة في التجمع بواسطة الحفر الامتصاصية، ومن ثم يتم التخلص منها في أودية تبعد عن التجمع مسافة مقدارها 1.0 كم. ويتم التخلص من نفايات التجمع عن طريق حرقها.

### المشكلات الأساسية في التجمع:

تعاني الجَمِيلَات من عدة مشاكل تعيق الإنتاج الزراعي وهي نقص المال والعمالة اللازمة وعدم وجود مراكز للإرشاد الزراعي أو مراكز بيطرية بالإضافة إلى وجود مشاكل في تسويق المنتجات وعدم وجود جدوى اقتصادية لهذه النشاطات.

## بيت قاد

### نبذة عن التجمع:

يعتبر هذا التجمع ريفاً وذلك حسب تصنيف نوع التجمع المعتمد في الجهاز المركزي للإحصاء الفلسطيني. يقع تجمع بيت قاد شرقي مدينة جنين، على خط إحدائي محلي شمالي 208.33 م، وخط إحدائي محلي شرقي 183.72 م، ويرتفع عن سطح البحر 190 م، ويبعد عن مدينة جنين 5 كم، وتبلغ مساحته الكلية 8915 دونماً، ومساحة المنطقة المبنية فيه 150 دونماً، وتحيط به أراضي دير عزالة وبقوّة ودير أبو ضعيف ومدينة جنين. ويبلغ عدد سكان التجمع حسب تعداد السكان والمسكن والمنشآت - 1997، 651 فرداً منهم 336 ذكراً و315 أنثى، ويبلغ عدد الأسر 113 أسرة. كما يبلغ عدد المباني 172 مبنى وعدد الوحدات السكنية 127 وحدة. ويدير تجمع بيت قاد مجلس قروي تم تكليفه عن طريق التعيين من قبل وزارة الحكم المحلي ويتكون من ثمانية أعضاء، جميعهم ذكور. ولا يتوفر مقر للمجلس القروي. ويعمل في المجلس القروي موظف واحد.

### النشاطات الاقتصادية والزراعية:

يبلغ عدد المنشآت الاقتصادية العاملة في القطاع الخاص 5 منشآت تعمل في قطاع التجارة ويعمل فيها 5 عمال (تعداد 1997)، كما يوجد فيها 33 مزرعة للحيوانات والطيور.

### البنية التحتية:

لا يتوفر في تجمع بيت قاد شبكة مياه عامة، وإنما يتم توفير المياه للتجمع من آبار جمع مياه الأمطار وعن طريق شراء صهاريج (تنكات) للمياه. ويوجد في تجمع بيت قاد شبكة كهرباء عامة، أما كهرباء التجمع فمصدرها الرئيسي الشركة القطرية الإسرائيلية للكهرباء. إلا أنه لا يتوفر فيه شبكة صرف صحي وإنما يتم التخلص من المياه العادمة في التجمع في الغالب بواسطة الحفر الامتصاصية، ومن ثم يتم التخلص منها في أودية تبعد عن التجمع مسافة مقدارها 2.0 كم. ويوجد في بيت قاد موقع تملكه الحكومة (أرض أميرية) يستعمل للتخلص من النفايات يبعد عن أقرب منطقة سكنية حوالي 1.5 كم، وتستخدم سيارة خاصة بالنفايات لجمع نفايات التجمع حيث يتم جمعها أكثر من مرة في الأسبوع، ويتم التخلص من النفايات عن طريق حرقها.

### أهم المرافق العامة في التجمع:

يوجد في بيت قاد مدرستان مختلطتان، عدد الشعب فيهما 9 شعب وعدد الطلبة 87 طالباً و99 طالبة وفيهما 4 معلمين و7 معلمات. كما يوجد في التجمع مسجد وعيادة طبية خاصة واحدة.

## المشكلات الأساسية في التجمع:

تعاني بيت قاد من عدة مشاكل تعيق الإنتاج الزراعي، وهي نقص المال والعمالة اللازمة وعدم وجود مراكز للإرشاد أو مراكز بيطرية، بالإضافة إلى وجود مشاكل في تسويق المنتجات وعدم وجود جدوى اقتصادية لهذه النشاطات. وتعاني بيت قاد من عدة مشاكل في مجال الصناعة التحويلية والتعدين والمحاجر تتمثل في نقص رأس المال والعمالة اللازمة بالإضافة إلى وجود مشاكل في تسويق المنتجات. كما تعاني من مشاكل في مجال الكهرباء أهمها قدم شبكة الكهرباء.

## أهم المؤشرات الإحصائية:

فيما يلي جدول يبين أهم المؤشرات الخاصة بالتجمع وذلك بحسب التعداد العام للسكان والمساكن والمنشآت - 1997:

المؤشر	قيمه
نسبة الملحقين بالمدارس	35.5%
نسبة حملة البكالوريوس فأعلى	3.6%
متوسط حجم الأسرة	5.8 فرد
متوسط عدد الغرف في المسكن	2.8 غرفة
نسبة المساكن الملك	92.0%
نسبة الأسر التي يتوفر لديها سيارة خاصة	10.6%
نسبة السكان في الفئة العمرية 15 سنة فأقل	46.5%
نسبة السكان في الفئة العمرية 65 سنة فأكثر	6.1%

## طوره الغريية

### نبذة عن التجمع:

يعتبر هذا التجمع ريفاً وذلك حسب تصنيف نوع التجمع المعتمد في الجهاز المركزي للإحصاء الفلسطيني. يقع تجمع طوره الغريية غرب مدينة جنين، على خط إحداثي محلي شمالي 208.28 م، وخط إحداثي محلي شرقي 164.56 م، ويرتفع عن سطح البحر 385 م، ويبعد عن مدينة جنين 20 كم، وتبلغ مساحة المنطقة المبنية فيه 90 دونماً، وتحيط به أراضي يعبّد وزبّدة. ويبلغ عدد سكان التجمع حسب تعداد السكان والمساكن والمنشآت - 1997، 828 فرداً منهم 426 ذكراً و402 أنثى، ويبلغ عدد الأسر 166 أسرة. كما يبلغ عدد المباني 180 مبنى وعدد الوحدات السكنية 171 وحدة. ويدير تجمع طوره الغريية مجلس قروي تم تكليفه عن طريق التعيين من قبل وزارة الحكم المحلي ويتكون من ستة أعضاء، جميعهم من الذكور. ويتوفر مقر للمجلس القروي تبلغ مساحته 40 م<sup>2</sup>. أما أهم الحاجات التطويرية للسلطة المحلية فهي تزويد السلطة بحاجاتها من أجهزة الحاسوب.

### النشاطات الاقتصادية والزراعية:

يبلغ عدد المنشآت الاقتصادية العاملة في القطاع الخاص 7 منشآت يعمل فيها 8 عمال وهي ضمن نشاط التجارة (تعداد 1997)، كما يوجد فيها 5 مزارع للحيوانات والطيور.

### البنية التحتية:

يتوفر في تجمع طوره الغريية شبكة مياه عامة، ويبلغ عدد المشتركين في خدمة المياه 150 مشتركاً في القطاع السكني. ويوجد في تجمع طوره الغريية شبكة كهرباء عامة، وتشكل المولدات الخاصة المصدر الرئيسي للكهرباء في التجمع. إلا انه لا يتوفر فيها شبكة صرف صحي، وإنما يتم التخلص من المياه العادمة في التجمع في الغالب بواسطة الحفر الامتصاصية. ويتم التخلص من نفايات التجمع عن طريق حرقها.

### أهم المرافق العامة في التجمع:

يوجد في طوره الغريية مدرستان مختلطتان عدد الشعب فيهما 11 شعبة وعدد الطلبة 151 طالباً و116 طالبة وفيهما 10 معلمين و4 معلمات. كما يوجد في التجمع جمعية خيرية ومسجد.

## المشكلات الأساسية في التجمع:

تعاني طوَرَة الغَرَبِيَّة من عدة مشاكل تعيق الإنتاج الزراعي، وتحد من استغلال الأراضي الصالحة للزراعة فيها، وهي نقص رأس المال والعمالة اللازمة، كما أن هناك مساحات من أراضي التجمع مصادرة أو مغلقة عسكرياً. وتعاني في مجال الكهرباء من مشاكل تتمثل في انقطاع وضعف التيار الكهربائي بالإضافة إلى قدم شبكة الكهرباء ووجود مناطق غير مخدمة. وينتج عن استخدام موقع في طوَرَة الغَرَبِيَّة للتخلص من المياه العادمة تأثيرات صحية وبيئية حيث تشكل مصدرًا للروائح الكريهة.

## أهم المؤشرات الإحصائية:

فيما يلي جدول يبين أهم المؤشرات الخاصة بالتجمع وذلك بحسب التعداد العام للسكان والمساكن والمنشآت - 1997:

المؤشر	قيمه
نسبة المنتحقين بالمدارس	34.9%
نسبة حملة البكالوريوس فأعلى	5.4%
متوسط حجم الأسرة	5.0 فرد
متوسط عدد الغرف في المسكن	3.0 غرفة
نسبة المساكن الملك	95.2%
نسبة الأسر التي يتوفر لديها سيارة خاصة	23.5%
نسبة السكان في الفئة العمرية 15 سنة فأقل	41.7%
نسبة السكان في الفئة العمرية 65 سنة فأكثر	7.0%



## طورة الشرفية

### نبذة عن التجمع:

يعتبر هذا التجمع ريفاً وذلك حسب تصنيف نوع التجمع المعتمد في الجهاز المركزي للإحصاء الفلسطيني. يقع تجمع طورة الشرفية غرب مدينة جنين، على خط إحدائي محلي شمالي 208.00 م، وخط إحدائي محلي شرقي 164.79 م، ويرتفع عن سطح البحر 400 م، ويبعد عن مدينة جنين 19 كم، وتحيط به أراضي برطعة الشرفية. ويبلغ عدد سكان التجمع حسب تعداد السكان والمساكن والمنشآت - 1997، 135 فرداً منهم 68 ذكراً و67 أنثى، ويبلغ عدد الأسر 19 أسرة. كما يبلغ عدد المباني 21 مبنى وعدد الوحدات السكنية 26 وحدة.

### البنية التحتية:

يتوفر في تجمع طورة الشرفية شبكة مياه عامة، ويبلغ عدد المشتركين في خدمة المياه 20 مشتركاً في القطاع السكني. ولا يوجد في تجمع طورة الشرفية شبكة كهرباء عامة، وإنما يتم توفير الكهرباء للتجمع عن طريق استخدام المولدات الخاصة. كما لا يتوفر فيها شبكة صرف صحي، وإنما يتم التخلص من المياه العادمة في التجمع بواسطة الحفر الامتصاصية، ومن ثم يتم التخلص منها في أودية تبعد عن التجمع مسافة مقدارها 1.0 كم. ويتم التخلص من نفايات التجمع إما عن طريق حرقها أو دفنها.

### أهم المرافق العامة في التجمع:

يوجد في التجمع مسجد واحد فقط.

### المشكلات الأساسية في التجمع:

تعاني طورة الشرفية من عدة مشاكل تعيق الإنتاج الزراعي، وتحد من استغلال الأراضي الصالحة للزراعة فيها، وهي نقص المال والعمالة اللازمة، وعدم وجود مراكز للإرشاد الزراعي بالإضافة إلى وجود مشاكل في تسويق المنتجات، وعدم وجود جدوى اقتصادية لهذه النشاطات، كما أن هناك مساحات من أراضي التجمع مصادرة أو مغلقة عسكرياً. وينتج عن استخدام موقع في طورة الغربية للتخلص من المياه العادمة تأثيرات صحية وبيئية عديدة حيث تشكل هذه المواقع مصدراً للروائح الكريهة وتجمع الحشرات. كما أن هناك مستوطنات تتخلص من مياهها العادمة في مواقع قرب التجمع.

## أهم المؤشرات الإحصائية:

فيما يلي جدول يبين أهم المؤشرات الخاصة بالتجمع وذلك بحسب التعداد العام للسكان والمساكن والمنشآت - 1997:

المؤشر	قيمه
نسبة الملتحقين بالمدارس	35.3%
متوسط حجم الأسرة	7.1 فرد
متوسط عدد الغرف في المسكن	2.8 غرفة
نسبة المساكن المملك	100.0%
نسبة السكان في الفئة العمرية 15 سنة فأقل	40.7%
نسبة السكان في الفئة العمرية 65 سنة فأكثر	6.7%

## الهاشمِيَّة

### نبذة عن التجمع:

يعتبر هذا التجمع ريفاً وذلك حسب تصنيف نوع التجمع المعتمد في الجهاز المركزي للإحصاء الفلسطيني. يقع تجمع الهاشمِيَّة غرب مدينة جنين، على خط إحدائي محلي شمالي 207.90 م، وخط إحدائي محلي شرقي 171.00 م، ويرتفع عن سطح البحر 350 م، ويبعد عن مدينة جنين 8 كم، وتبلغ مساحته الكلية 2721 دونماً، ومساحة المنطقة المبنية فيه 58.33 دونماً، وتحيط به أراضي الياْمُون وكَفَر قُود وعَرَقة. ويبلغ عدد سكان التجمع حسب تعداد السكان والمساكن والمنشآت - 1997، 705 أفراد منهم 353 ذكراً و352 أنثى، ويبلغ عدد الأسر 117 أسرة. كما يبلغ عدد المباني 133 مبنى وعدد الوحدات السكنية 142 وحدة. ويدير تجمع الهاشمِيَّة مجلس قروي تم تكليفه عن طريق التعيين من قبل وزارة الحكم المحلي ويتكون من سبعة أعضاء، جميعهم من الذكور. ويتوفر مقر للمجلس القروي تبلغ مساحته 30 م<sup>2</sup>. ويعمل في المجلس القروي موظف واحد. أما أهم الحاجات التطويرية للسلطة المحلية فهي تزويد السلطة بحاجاتها من أجهزة الحاسوب.

### النشاطات الاقتصادية والزراعية:

يبلغ عدد المنشآت الاقتصادية العاملة في القطاع الخاص 6 منشآت تعمل في قطاعي الصناعة والتجارة ويعمل فيها 11 عاملاً (تعداد 1997)، وتتميز الهاشمِيَّة بوجود ينبوع ماء فيها.

### البنية التحتية:

لا يتوفر في تجمع الهاشمِيَّة شبكة مياه عامة، وإنما يتم توفير المياه للتجمع من آبار جمع مياه الأمطار وعن طريق شراء صهاريج (تنكات) للمياه. ويوجد في تجمع الهاشمِيَّة شبكة كهرباء عامة، وتشكل المولدات الخاصة المصدر الرئيسي للكهرباء في التجمع. إلا أنه لا يتوفر فيها شبكة صرف صحي، وإنما يتم التخلص من المياه العادمة في التجمع في الغالب بواسطة الحفر الامتصاصية، ومن ثم يتم التخلص منها في أودية تبعد عن التجمع مسافة مقدارها 5.0 كم. ويوجد في الهاشمِيَّة موقع تملكه الأوقاف للتخلص من النفايات يبعد عن أقرب منطقة سكنية حوالي 0.8 كم، ويستخدم (التركتور) في جمع نفايات التجمع حيث يتم جمعها أكثر من مرة في الأسبوع، ويتم التخلص من النفايات عن طريق حرقها.

### أهم المرافق العامة في التجمع:

يوجد في الهاشمِيَّة مدرسة مختلطة، عدد الشعب فيها 8 شعب وعدد الطلبة 93 طالباً و73 طالبة وفيها 10 معلمين ذكراً فقط، كما يوجد في التجمع مكاتب أمن، ومسجد واحد فقط.

## المشكلات الأساسية في التجمع:

تعاني الهاشمية من عدة مشاكل تعيق الإنتاج الزراعي، وتحد من استغلال الأراضي الصالحة للزراعة فيها، وهي نقص المال والعمالة اللازمة وعدم وجود مراكز للإرشاد الزراعي، بالإضافة إلى وجود مشاكل في تسويق المنتجات وعدم وجود جدوى اقتصادية لهذه النشاطات كما أن مساحات من هذه الأراضي مغلقة عسكرياً. كما تعاني من عدة مشاكل في مجال الكهرباء تتمثل في انقطاع وضعف التيار الكهربائي بالإضافة إلى قدم شبكة الكهرباء. وينتج عن استخدام مواقع في الهاشمية للتخلص من المياه العادمة تأثيرات صحية وبيئية عديدة حيث تشكل هذه المواقع مصدراً للروائح الكريهة والأوبئة وتجمع الحشرات بالإضافة إلى تلوث المزروعات.

## أهم المؤشرات الإحصائية:

فيما يلي جدول يبين أهم المؤشرات الخاصة بالتجمع وذلك بحسب التعداد العام للسكان والمساكن والمنشآت - 1997:

المؤشر	قيمه
نسبة الملحقين بالمدارس	34.0%
نسبة حملة البكالوريوس فأعلى	1.8%
متوسط حجم الأسرة	6.0 فرد
متوسط عدد الغرف في المسكن	3.5 غرفة
نسبة المساكن الملك	92.2%
نسبة الأسر التي يتوفر لديها سيارة خاصة	20.9%
نسبة السكان في الفئة العمرية 15 سنة فأقل	46.5%
نسبة السكان في الفئة العمرية 65 سنة فأكثر	7.7%

## أم قَابُوب

### نبذة عن التجمع:

يعتبر هذا التجمع ريفاً وذلك حسب تصنيف نوع التجمع المعتمد في الجهاز المركزي للإحصاء الفلسطيني. يقع تجمع أم قَابُوب شرقي مدينة جنين، على خط إحدائي محلي شمالي 207.80 م، وخط إحدائي محلي شرقي 184.80 م، ويرتفع عن سطح البحر 220 م، ويبعد عن مدينة جنين 6 كم، وتحيط به أراضي بيت قاد. ويبلغ عدد سكان التجمع حسب تعداد السكان والمساكن والمنشآت - 1997، 68 فرداً منهم 28 ذكراً و40 أنثى، ويبلغ عدد الأسر 11 أسرة. كما يبلغ عدد المباني 19 مبنى وعدد الوحدات السكنية 15 وحدة.

### النشاطات الزراعية:

يوجد في أم قَابُوب 6 مزارع للحيوانات والطيور.

### البنية التحتية:

لا يتوفر في تجمع أم قَابُوب شبكة مياه عامة، وإنما يتم توفير المياه للتجمع من آبار جمع مياه الأمطار وعن طريق شراء صهاريج (تنكات) للمياه. ويوجد في تجمع أم قَابُوب شبكة كهرباء عامة، أما كهرباء التجمع فمصدرها الرئيسي الشركة القطرية الإسرائيلية للكهرباء. إلا أنه لا يتوفر فيها شبكة صرف صحي وإنما يتم التخلص من المياه العادمة في التجمع بواسطة الحفر الامتصاصية، ومن ثم يتم التخلص منها في أودية تبعد عن التجمع مسافة مقدارها 1.0 كم. ويتم التخلص من نفايات التجمع عن طريق حرقها.

### المشكلات الأساسية في التجمع:

تعاني أم قَابُوب من عدة مشاكل تعيق الإنتاج الزراعي وهي نقص المال والعمالة اللازمة وقلة المراكز البيطرية وعدم وجود مراكز للإرشاد الزراعي بالإضافة إلى وجود مشاكل في تسويق المنتجات وعدم وجود جدوى اقتصادية لهذه النشاطات.

## نزلة الشيخ زيد

### نبذة عن التجمع:

يعتبر هذا التجمع ريفاً وذلك حسب تصنيف نوع التجمع المعتمد في الجهاز المركزي للإحصاء الفلسطيني. يقع تجمع نزلة الشيخ زيد غرب مدينة جنين، على خط إحدائي محلي شمالي 207.68 م، وخط إحدائي محلي شرقي 116.63 م، ويرتفع عن سطح البحر 390 م، ويبعد عن مدينة جنين 19 كم، وتبلغ مساحة المنطقة المبنية فيه 63 دونماً، وتحيط به أراضي يعبد. يبلغ عدد سكان التجمع حسب تعداد السكان والمساكن والمنشآت - 1997، 544 فرداً منهم 286 ذكراً و258 أنثى، ويبلغ عدد الأسر 94 أسرة. كما يبلغ عدد المباني 88 مبنى وعدد الوحدات السكنية 100 وحدة. وتدير تجمع نزلة الشيخ زيد لجنة مشاريع تم تكليفها عن طريق التعيين من قبل وزارة الحكم المحلي وتتكون من خمسة أعضاء، جميعهم ذكور. ولا يتوفر مقر للجنة. ويعمل في اللجنة موظف واحد.

### النشاطات الاقتصادية:

يوجد في نزلة الشيخ زيد 4 منشآت تعمل في النشاط التجاري ويعمل فيها 7 عمال (تعداد 1997).

### البنية التحتية:

يتوفر في تجمع نزلة الشيخ زيد شبكة مياه عامة، ويبلغ عدد المشتركين في خدمة المياه 63 مشتركاً في القطاع السكني ومشتركان في القطاع الزراعي. ويوجد في تجمع نزلة الشيخ زيد شبكة كهرباء عامة، وتشكل المولدات الخاصة المصدر الرئيسي للكهرباء في التجمع. إلا أنه لا يتوفر فيها شبكة صرف صحي وإنما يتم التخلص من المياه العادمة في التجمع في الغالب بواسطة الحفر الامتصاصية. ويتم التخلص من نفايات التجمع عن طريق حرقها أو دفنها.

### أهم المرافق العامة في التجمع:

يوجد في نزلة الشيخ زيد مدرسة مختلطة، عدد الشعب فيها 10 شعب وعدد الطلبة 127 طالباً و90 طالبة وفيها 11 معلماً ومعلمة واحدة. كما يوجد في التجمع مسجد واحد فقط ومقام (مزار) واحد فقط.

### المشكلات الأساسية في التجمع:

تعاني نزلة الشيخ زيد من عدة مشاكل تعيق الإنتاج الزراعي وهي نقص المال والعمالة اللازمة بالإضافة إلى وجود مشاكل في تسويق المنتجات. وينتج عن استخدام موقع في نزلة الشيخ زيد للتخلص من المياه العادمة تأثيرات صحية وبيئية عديدة حيث يشكل هذا الموقع مصدراً للروائح الكريهة، وتجمعاً للحشرات. كما أن هناك مستوطنات تتخلص من مياهها العادمة في مواقع قرب التجمع.

## أهم المؤشرات الإحصائية:

فيما يلي جدول يبين أهم المؤشرات الخاصة بالتجمع وذلك بحسب التعداد العام للسكان والمساكن والمنشآت – 1997:

المؤشر	قيمه
نسبة المتحقين بالمدارس	40.5%
نسبة حملة البكالوريوس فأعلى	4.6%
متوسط حجم الأسرة	5.8 فرد
متوسط عدد الغرف في المسكن	3.0 غرفة
نسبة المساكن الملك	100.0%
نسبة الأسر التي يتوفر لديها سيارة خاصة	2.2%
نسبة السكان في الفئة العمرية 15 سنة فأقل	52.9%
نسبة السكان في الفئة العمرية 65 سنة فأكثر	3.7%

## الطّرم

### نبذة عن التجمع:

يعتبر هذا التجمع ريفاً، وذلك حسب تصنيف نوع التجمع المعتمد في الجهاز المركزي للإحصاء الفلسطيني. يقع تجمع الطّرم غرب مدينة جنين، على خط إحداثي محلي شمالي 207.60 م، وخط إحداثي محلي شرقي 168.10 م، ويرتفع عن سطح البحر 400 م، ويبعد عن مدينة جنين 19 كم، وتبلغ مساحة المنطقة المبنية فيه 45 دونماً، وتحيط به أراضي يعبّد. يبلغ عدد سكان التجمع حسب تعداد السكان والمساكن والمنشآت - 1997، 297 فرداً منهم 149 ذكراً و148 أنثى، ويبلغ عدد الأسر 48 أسرة. كما يبلغ عدد المباني 58 مبنى وعدد الوحدات السكنية 55 وحدة. وتدير تجمع الطّرم لجنة مشاريع تم تكليفها عن طريق التعيين من قبل وزارة الحكم المحلي وتتكون من خمسة أعضاء، جميعهم ذكور. ولا يتوفر مقر للمجلس القروي. ويعمل في اللجنة موظفان.

### النشاطات الاقتصادية:

يبلغ عدد المنشآت الاقتصادية العاملة في القطاع الخاص 7 منشآت تعمل في قطاعي الصناعة والتجارة ويعمل فيها 9 عمال (تعداد 1997).

### البنية التحتية:

يتوفر في تجمع الطّرم شبكة مياه عامة، ويبلغ عدد المشتركين في خدمة المياه 40 مشتركاً في القطاع السكني. ويوجد في تجمع الطّرم شبكة كهرباء عامة، وتشكل المولدات الخاصة المصدر الرئيسي للكهرباء في التجمع. إلا أنه لا يتوفر في التجمع شبكة صرف صحي، وإنما يتم التخلص من المياه العادمة في التجمع بواسطة الحفر الامتصاصية، ومن ثم يتم التخلص منها في أودية تبعد عن التجمع مسافة مقدارها 4.0 كم. يوجد في الطّرم موقع تملكه الحكومة (أرض أميرية) يستعمل للتخلص من النفايات، يبعد عن أقرب منطقة سكنية حوالي 0.8 كم، ويستخدم (التركتور) في جمع نفايات التجمع حيث يتم جمعها مرة في الأسبوع، ويتم التخلص من النفايات عن طريق حرقها.

### أهم المرافق العامة في التجمع:

يوجد في الطّرم مدرسة مختلطة، عدد الشعب فيها 3 شعب وعدد الطلبة 30 طالباً و29 طالبة وفيها 3 معلمين من الذكور فقط. كما يوجد في التجمع مسجد واحد فقط.



## المشكلات الأساسية في التجمع:

تعاني الطّرم من عدة مشاكل تعيق الإنتاج الزراعي وهي نقص المال والعمالة اللازمة بالإضافة إلى وجود مشاكل في تسويق المنتجات وعدم وجود جدوى اقتصادية لهذه النشاطات. وتعاني الطّرم من عدة مشاكل في مجال الصناعة والتعدين والمحاجر تتمثل في نقص رأس المال والعمالة اللازمة بالإضافة إلى نقص الأسواق. وتعاني الطّرم من مشاكل في مجال الكهرباء أهمها انقطاع التيار الكهربائي. وينتج عن استخدام موقع في الطّرم للتخلص من النفايات تأثيرات صحية وبيئية عديدة حيث يشكل هذا الموقع مصدراً للروائح الكريهة، وتجمعاً للحشرات.

## أهم المؤشرات الإحصائية:

فيما يلي جدول يبين أهم المؤشرات الخاصة بالتجمع وذلك بحسب التعداد العام للسكان والمساكن والمنشآت - 1997:

المؤشر	قيّمته
نسبة الملتحقين بالمدارس	38.1%
نسبة حملة البكالوريوس فأعلى	0.6%
متوسط حجم الأسرة	6.2 فرد
متوسط عدد الغرف في المسكن	2.8 غرفة
نسبة المساكن المالك	100.0%
نسبة السكان في الفئة العمرية 15 سنة فأقل	49.2%
نسبة السكان في الفئة العمرية 65 سنة فأكثر	4.4%

## خربة المنطار الغربية

### نبذة عن التجمع:

يعتبر هذا التجمع ريفاً، وذلك حسب تصنيف نوع التجمع المعتمد في الجهاز المركزي للإحصاء الفلسطيني. يقع تجمع خربة المنطار الغربية غرب مدينة جنين، على خط إحداثي محلي شمالي 207.50 م، وخط إحداثي محلي شرقي 160.82 م، ويرتفع عن سطح البحر 380 م، ويبعد عن مدينة جنين 25 كم، وتحيط به أراضي زبّدة. يبلغ عدد سكان التجمع حسب تعداد السكان والمسكن والمنشآت - 1997، 25 فرداً منهم 11 ذكراً و14 أنثى، ويبلغ عدد الأسر 5 أسر. كما يبلغ عدد المباني 4 مبانٍ وعدد الوحدات السكنية 5 وحدات.

### البنية التحتية:

لا يتوفر في تجمع خربة المنطار الغربية شبكة مياه عامة وإنما يتم توفير المياه للتجمع من آبار جمع مياه الأمطار وعن طريق شراء صهاريج (تنكات) للمياه. لا يوجد في تجمع خربة المنطار الغربية شبكة كهرباء عامة، وإنما يتم توفير الكهرباء للتجمع عن طريق استخدام المولدات الخاصة. كما لا يتوفر فيه شبكة صرف صحي، وإنما يتم التخلص من المياه العادمة في التجمع في الغالب بواسطة الحفر الامتصاصية، ومن ثم يتم التخلص منها في أودية تبعد عن التجمع مسافة مقدارها 1.0 كم. ويتم التخلص من نفايات التجمع عن طريق حرقها.

### المشكلات الأساسية في التجمع:

تعاني خربة المنطار الغربية من عدة مشاكل أهمها عدم استغلال الأراضي الصالحة للزراعة وذلك بسبب عدم توفر العمالة اللازمة كما أن هناك مساحات من هذه الأراضي مصادرة أو مغلقة عسكرياً. ومن المشاكل أيضاً نقص رأس المال والعمالة اللازمة مما يعيق الإنتاج الزراعي.

## مدينة جنين

### نبذة عن التجمع:

يعتبر هذا التجمع حضراً، وذلك حسب تصنيف نوع التجمع المعتمد في الجهاز المركزي للإحصاء الفلسطيني. تقع مدينة جنين شمال الضفة الغربية، على خط إحداثي محلي شمالي 207.48 م، وخط إحداثي محلي شرقي 178.50 م، وترتفع عن سطح البحر 150 م، وتبلغ مساحتها الكلية 18769 دونماً، ومساحة المنطقة المبنية فيها 3963 دونماً، وتحيط بها أراضي عرّانة وبيت قاد ودير أبو ضعيف وقباطية وبرقين. يبلغ عدد سكان التجمع حسب تعداد السكان والمساكن والمنشآت - 1997، 26681 فرداً منهم 13570 ذكراً و13111 أنثى، ويبلغ عدد الأسر 4883 أسرة. كما يبلغ عدد المباني 3627 مبنى وعدد الوحدات السكنية 5972 وحدة. ويدير تجمع جنين مجلس بلدي تم تكليفه عن طريق التعيين من قبل وزارة الحكم المحلي ويتكون من اثني عشر عضواً من الذكور وثلاث إناث. ويتوفر مقر للمجلس البلدي تبلغ مساحته 1200 م<sup>2</sup>. ويعمل في المجلس البلدي مائة وأربعة وستون موظفاً. أما أهم الحاجات التطويرية للسلطة المحلية فهي تأهيل وتدريب الكادر الموجود. ويوجد في تجمع جنين ثمانية مواقع أثرية، أربعة مواقع مؤهلة للسياحة، ولا يرتادها السياح، وهي نفق بلعمة وخربة بلعمة والتل والتذكار الألماني، وهناك أربعة مواقع غير مؤهلة للسياحة وهي خروبة وفاطمة خاتون والجامع الكبير ومكتبة البلدية.

### النشاطات الاقتصادية والزراعية:

يبلغ عدد المنشآت الاقتصادية العاملة في القطاع الخاص 2483 منشأة (تعداد 1997)، موزعة حسب النشاط الاقتصادي كما يلي: الصناعة التحويلية ويبلغ عددها 325 منشأة ويعمل فيها 1383 عاملاً، إمدادات الكهرباء والماء ويبلغ عددها 5 منشآت ويعمل فيها 7 عمال، الإنشاءات ويبلغ عددها 15 منشأة ويعمل فيها 56 عاملاً، التجارة ويبلغ عددها 1779 منشأة ويعمل فيها 3253 عاملاً، الفنادق والمطاعم ويبلغ عددها 114 منشأة ويعمل فيها 242 عاملاً، النقل والتخزين والاتصالات ويبلغ عددها 33 منشأة ويعمل فيها 126 عاملاً، الوساطة المالية ويبلغ عددها 40 منشأة ويعمل فيها 214 عاملاً، الأنشطة العقارية ويبلغ عددها 172 منشأة ويعمل فيها 329 عاملاً، كما يوجد فيها 32 مزرعة للحيوانات والطيور.

### البنية التحتية:

يتوفر في تجمع جنين شبكة مياه عامة، ويبلغ عدد المشتركين في خدمة المياه 4353 مشتركاً في القطاع السكني. ويوجد في تجمع جنين شبكة كهرباء عامة، وتشكل الشركة القطرية الإسرائيلية المصدر الرئيسي للكهرباء في التجمع. وتغطي شبكة الصرف الصحي حوالي 56.1% من تجمع جنين في حين يتم التخلص من المياه العادمة في باقي التجمع بواسطة الحفر الامتصاصية، ومن ثم يتم التخلص منها بواسطة محطات معالجة تبعد عن التجمع مسافة مقدارها 3.0 كم وفي أودية تبعد عن التجمع مسافة مقدارها 1.0 كم. كما يوجد في جنين موقع مستأجر للتخلص من النفايات يبعد عن أقرب منطقة سكنية حوالي 1.5 كم، وتستخدم سيارة خاصة بالنفايات لجمع نفايات التجمع حيث يتم جمعها أكثر من مرة في الأسبوع، ويتم التخلص من النفايات عن طريق دفنها. ويتوفر في جنين شبكة هاتف تعمل من خلال مقسم آلي داخل التجمع ويبلغ عدد خطوط الهاتف 6000 خطٍ هاتفي (حسب إحصائيات 1999).

## أهم المرافق العامة في التجمع:


يوجد في جنين 6 مدارس للذكور و7 مدارس للإناث و5 مدارس مختلطة، عدد الشعب فيها 225 شعبة وعدد الطلبة 3993 طالباً و4223 طالبة، وفيها 126 معلماً و158 معلمة كما يتوفر فيها 12 مختبراً منها 5 مختبرات حاسوب. كما يوجد في التجمع صالنا أفرح وحديقتان (منتزه عام) وبركة سباحة عامة ومكتبة عامة وملعب بلدي وثلاثة نوادٍ رياضية وناديان ثقافيان واحدى عشرة جمعية خيرية، ويوجد في التجمع أحد عشر مسجداً وكنيسة واحدة وأربعة مقامات (مزار)، كما يوجد في جنين 66 عيادة طبية خاصة، بالإضافة إلى مستشفين طبيين خاصين، ويتوفر في التجمع مراكز إطفاء ومكاتب أمن ومكاتب شرطة، كما يتوفر مكاتب عمل ومراكز أشغال عامة ومكاتب حكم محلي، بالإضافة إلى مكاتب للشؤون الاجتماعية ومكاتب للشؤون المدنية، ومكتب للجهاز المركزي للإحصاء الفلسطيني.




الصورة 1: نفق بلعمة في مدينة جنين



الصورة 2: التذكاري الألماني في مدينة جنين



الصورة 3: مسجد فاطمة خاتون في مدينة جنين



الصورة 4: الجامع الكبير في مدينة جنين

## المواقع الاستيطانية في التجمع:

تقع على أراضي جنين كل من المستعمرات التالية:

1. مستعمرة (جانيم) وتبلغ مساحتها العمرانية 185 دونماً وقد تم تأسيس هذه المستعمرة عام 1983 وتصنف هذه المستعمرة كمستعمرة مدنية.
2. مستعمرة (كاديم) وتبلغ مساحتها العمرانية 166 دونماً وقد تم تأسيس هذه المستعمرة عام 1982 وتصنف هذه المستعمرة كمستعمرة مدنية.

## المشكلات الأساسية في التجمع:

تعاني جنين من عدة مشاكل تعيق الإنتاج الحيواني، وهي نقص المال والعمالة اللازمة وعدم وجود مراكز بيطرية، بالإضافة إلى وجود مشاكل في تسويق المنتجات وعدم وجود جدوى اقتصادية لهذه النشاطات، بالإضافة إلى نقص المياه ومناطق الرعي. وتعاني جنين من عدة مشاكل في مجال الصناعة والتعدين والمحاجر، تتمثل في نقص رأس المال والعمالة اللازمة والأسواق والمواد الخام، بالإضافة إلى الإغلاقات العسكرية وضعف الطاقة الكهربائية. كما تعاني من عدة مشاكل في مجال مياه الشرب تتمثل في انقطاع وتلوث المياه بالإضافة إلى قدم شبكة المياه. وتعاني جنين من مشاكل في مجال الكهرباء أهمها قدم شبكة الكهرباء. وينتج عن استخدام موقع في جنين للتخلص من المياه العادمة وموقع آخر للتخلص من النفايات تأثيرات صحية وبيئية عديدة تتمثل في تلوث المياه الجوفية حيث تشكل هذه المواقع مصدراً للروائح الكريهة والأوبئة، وتجمعاً للحشرات.

## أهم المؤشرات الإحصائية:

فيما يلي جدول يبين أهم المؤشرات الخاصة بالتجمع وذلك بحسب التعداد العام للسكان والمساكن والمنشآت - 1997:

المؤشر	قيمه
نسبة المتحقين بالمدارس	36.2%
نسبة حملة البكالوريوس فأعلى	7.0%
متوسط حجم الأسرة	5.4 فرد
متوسط عدد الغرف في المسكن	3.6 غرفة
نسبة المساكن الملك	52.6%
نسبة الأسر التي يتوفر لديها سيارة خاصة	33.3%
نسبة السكان في الفئة العمرية 15 سنة فأقل	44.3%
نسبة السكان في الفئة العمرية 65 سنة فأكثر	5.3%

## مُخَيِّم جَنِين

### نبذة عن التجمع:

يقع مُخَيِّم جَنِين غرب مدينة جَنِين، على خط إحدائي محلي شمالي 207.43 م، وخط إحدائي محلي شرقي 177.30 م، ويرتفع عن سطح البحر 160 م، ويبعد عن مدينة جَنِين 1 كم، وتحيط به أراضي جَنِين وبرقين. يبلغ عدد سكان المُخَيِّم حسب تعداد السكان والمساكن والمنشآت - 1997، 9110 أفراد منهم 4537 ذكراً و4573 أنثى، ويبلغ عدد الأسر 1615 أسرة. كما يبلغ عدد المباني 1139 مبنى وعدد الوحدات السكنية 1640 وحدة. ويدير مُخَيِّم جَنِين مدير مخيم تم تكليفه عن طريق التعيين من قبل وكالة الغوث. ويتوفر مقر للسلطة المحلية تبلغ مساحته 1000 م<sup>2</sup>. ويعمل في السلطة المحلية ستة وعشرون موظفاً. أما أهم الحاجات التطويرية للسلطة المحلية فهي زيادة الكادر الفني فيها. كما يوجد في مُخَيِّم جَنِين موقع أثري واحد مؤهل للسياحة لا يرتاده السياح يدعى بناية مقر سكة الحديد.

### النشاطات الاقتصادية:


يبلغ عدد المنشآت الاقتصادية العاملة في القطاع الخاص 161 منشأة (تعداد 1997)، موزعة حسب النشاط الاقتصادي كما يلي: الصناعة التحويلية ويبلغ عددها 30 منشأة ويعمل فيها 86 عاملاً، التجارة ويبلغ عددها 123 منشأة ويعمل فيها 131 عاملاً، المطاعم ويبلغ عددها 5 منشآت ويعمل فيها 7 عمال، الأنشطة العقارية ويبلغ عددها 3 منشآت ويعمل فيها 6 عمال.

### البنية التحتية:

يتوفر في مُخَيِّم جَنِين شبكة مياه عامة، ويبلغ عدد المشتركين في خدمة المياه 1019 مشتركاً في القطاع السكني. ويوجد في مُخَيِّم جَنِين شبكة كهرباء عامة. وتغطي شبكة الصرف الصحي حوالي 83.0% من مُخَيِّم جَنِين، في حين يتم التخلص من المياه العادمة في باقي المُخَيِّم بواسطة الحفر الامتصاصية، ومن ثم يتم التخلص منها بواسطة محطات معالجة تبعد عن التجمع مسافة مقدارها 2.0 كم. ويوجد في مُخَيِّم جَنِين موقع مستأجر للتخلص من النفايات يبعد عن أقرب منطقة سكنية حوالي 1.5 كم، وتستخدم سيارة خاصة بالنفايات لجمع نفايات المُخَيِّم حيث يتم جمعها يومياً، ويتم التخلص من النفايات إما عن طريق حرقها أو دفنها. ويتوفر في مُخَيِّم جَنِين شبكة هاتف تعمل من خلال مقسم آلي خارج التجمع ويبلغ عدد خطوط الهاتف 500 خط هاتف (حسب إحصائيات 1999).

## أهم المرافق العامة في التجمع:

يوجد في مخيم جنين 3 مدارس للذكور ومدرستان للإناث، عدد الشعب فيها 58 شعبة وعدد الطلبة 1236 طالباً و1199 طالبة وفيها 35 معلماً و33 معلمة، كما يتوفر فيها مشغل واحد ومختبران. كما يوجد في المَخِيم نادٍ رياضي وجمعية خيرية بالإضافة إلى ثلاثة مساجد وعيادة طبية خاصة واحدة.



الصورة 5: مقر سكة الحديد في مَخِيم جنين

## المشكلات الأساسية في التجمع:

يعاني مَخِيم جنين من عدة مشاكل تعيق الإنتاج الحيواني وهي قلة رأس المال والعمالة اللازمة وقلة المراكز البيطرية بالإضافة إلى عدم وجود جدوى اقتصادية لهذه النشاطات. كما يعاني من عدة مشاكل في مجال الصناعة والتعدين والمحاجر تتمثل في نقص رأس المال والعمالة اللازمة. كما يعاني من عدة مشاكل في مجال مياه الشرب تتمثل في انقطاع وتلوث المياه بالإضافة إلى قدم شبكة المياه. ويعاني مَخِيم جنين من عدة مشاكل في مجال الكهرباء تتمثل في انقطاع وضعف التيار الكهربائي بالإضافة إلى قدم شبكة الكهرباء. وينتج عن استخدام موقع في مَخِيم جنين للتخلص من المياه العادمة وآخر لتجميع النفايات، تأثيرات صحية وبيئية عديدة تتمثل في تلوث المياه الجوفية والمزروعات كما تشكل هذه المواقع مصدراً للروائح الكريهة والأوبئة، وتجمعاً للحشرات.



## أهم المؤشرات الإحصائية:

فيما يلي جدول يبين أهم المؤشرات الخاصة بالمُحَيِّم وذلك بحسب التعداد العام للسكان والمساكن والمنشآت - 1997:

المؤشر	قيمه
نسبة المتحقين بالمدارس	32.2%
نسبة حملة البكالوريوس فأعلى	2.7%
متوسط حجم الأسرة	5.6 فرد
متوسط عدد الغرف في المسكن	3.2 غرفة
نسبة المساكن الملك	86.4%
نسبة الأسر التي يتوفر لديها سيارة خاصة	14.5%
نسبة السكان في الفئة العمرية 15 سنة فأقل	44.2%
نسبة السكان في الفئة العمرية 65 سنة فأكثر	6.1%

## جَلْبُون

### نبذة عن التجمع:

يعتبر هذا التجمع ريفاً، وذلك حسب تصنيف نوع التجمع المعتمد في الجهاز المركزي للإحصاء الفلسطيني. يقع تجمع جَلْبُون شرق مدينة جَنِين، على خط إحدائي محلي شمالي 207.33 م، وخط إحدائي محلي شرقي 189.12 م، ويرتفع عن سطح البحر 300 م، ويبعد عن مدينة جَنِين 11 كم، وتبلغ مساحته الكلية 9600 دونم، ومساحة المنطقة المبنية فيه 296 دونماً، وتحيط به أراضي قَفُوعَة والمُغْبِرِّ ودير أبو ضَعِيف. يبلغ عدد سكان التجمع حسب تعداد السكان والمساكن والمنشآت - 1997، 1860 فرداً منهم 944 ذكراً و916 أنثى، ويبلغ عدد الأسر 342 أسرة. كما يبلغ عدد المباني 444 مبنى وعدد الوحدات السكنية 376 وحدة. ويدير تجمع جَلْبُون مجلس قروي تم تكليفه عن طريق التعيين من قبل وزارة الحكم المحلي ويتكون من ستة أعضاء، جميعهم من الذكور. ويتوفر مقر للمجلس القروي تبلغ مساحته 16 م<sup>2</sup>. ويعمل في المجلس القروي موظفان.

### النشاطات الاقتصادية والزراعية:

يبلغ عدد المنشآت الاقتصادية العاملة في القطاع الخاص 19 منشأة (تعداد 1997)، موزعة حسب النشاط الاقتصادي كمل يلي: الصناعة ويبلغ عددها 2 منشأة ويعمل فيها 30 عاملاً، تجارة الجملة ويبلغ عددها 14 منشأة ويعمل فيها 14 عاملاً، المطاعم ويبلغ عددها 3 منشآت ويعمل فيها 4 عمال، كما يوجد فيها 79 مزرعة للحيوانات والطيور.

### البنية التحتية:

لا يتوفر في تجمع جَلْبُون شبكة مياه عامة وإنما يتم توفير المياه للتجمع من آبار جمع مياه الأمطار وعن طريق شراء صهاريج (تتكات) للمياه. ويوجد في تجمع جَلْبُون شبكة كهرباء عامة، وتشكل الشركة القطرية الإسرائيلية المصدر الرئيسي للكهرباء في التجمع. إلا أنه لا يتوفر فيها شبكة صرف صحي، وإنما يتم التخلص من المياه العادمة في التجمع في الغالب بواسطة الحفر الامتصاصية، ومن ثم يتم التخلص منها في أودية تبعد عن التجمع مسافة مقدارها 2.0 كم. ويوجد في جَلْبُون موقع مستأجر للتخلص من النفايات يبعد عن أقرب منطقة سكنية حوالي 0.3 كم، ويستخدم (التركتور) في جمع نفايات التجمع حيث يتم جمعها أكثر من مرة في الأسبوع، ويتم التخلص من النفايات عن طريق حرقها.

### أهم المرافق العامة في التجمع:

يوجد في جَلْبُون مدرسة للذكور وأخرى للإناث، عدد الشعب فيهما 19 شعبة وعدد الطلبة 236 طالباً و211 طالبة، وفيهما 12 معلماً و11 معلمة كما يوجد في التجمع نادٍ رياضي وجمعية خيرية ومسجد ومقام (مزار).

## المشكلات الأساسية في التجمع:

تعاني جُلُّون من عدة مشاكل تعيق الإنتاج الزراعي، وتحد من استغلال الأراضي الصالحة فيها، وهي نقص رأس المال والماء والعمالة اللازمة وعدم وجود مراكز للإرشاد الزراعي بالإضافة إلى وجود مشاكل في تسويق المنتجات وعدم وجود جدوى اقتصادية لهذه النشاطات، كما أن هناك مساحات من أراضي التجمع مصادرة أو مغلقة عسكرياً. وتعاني جُلُّون من عدة مشاكل في مجال الصناعة والتعدين والمحاجر تتمثل في نقص رأس المال والعمالة اللازمة. وينتج عن استخدام موقع في جُلُّون للتخلص من المياه العادمة وآخر لتجميع النفايات تأثيرات صحية وبيئية عديدة حيث يشكل هذا الموقع مصدراً للروائح الكريهة، وتجمعاً للحشرات. كما أن هناك مستوطنات تتخلص من مياهها العادمة في مواقع قرب التجمع.

## أهم المؤشرات الإحصائية:

فيما يلي جدول يبين أهم المؤشرات الخاصة بالتجمع وذلك بحسب التعداد العام للسكان والمساكن والمنشآت – 1997:

المؤشر	قيمه
نسبة الملحقين بالمدارس	32.6%
نسبة حملة البكالوريوس فأعلى	2.6%
متوسط حجم الأسرة	5.4 فرد
متوسط عدد الغرف في المسكن	2.9 غرفة
نسبة المساكن الملك	94.4%
نسبة الأسر التي يتوفر لديها سيارة خاصة	6.7%
نسبة السكان في الفئة العمرية 15 سنة فأقل	40.8%
نسبة السكان في الفئة العمرية 65 سنة فأكثر	6.8%

## عابا

### نبذة عن التجمع:

يعتبر هذا التجمع ريفاً، وذلك حسب تصنيف نوع التجمع المعتمد في الجهاز المركزي للإحصاء الفلسطيني. يقع تجمع عابا شرق مدينة جنين، على خط إحداثي محلي شمالي 207.30 م، وخط إحداثي محلي شرقي 180.87 م، ويرتفع عن سطح البحر 175م، ويبعد عن مدينة جنين 2 كم، وتبلغ مساحة المنطقة المبنية فيه 18 دونماً، وتحيط به أراضي مدينة جنين. يبلغ عدد سكان التجمع حسب تعداد السكان والمساكن والمنشآت - 1997، 124 فرداً منهم 66 ذكراً و58 أنثى، ويبلغ عدد الأسر 25 أسرة. كما يبلغ عدد المباني 32 مبنى وعدد الوحدات السكنية 26 وحدة. وتدير تجمع خربة عابا لجنة مشاريع تم تكليفها عن طريق التعيين من قبل وزارة الحكم المحلي وتتكون من خمسة أعضاء، جميعهم من الذكور. ويتوفر مقر للجنة تبلغ مساحته 26 م<sup>2</sup>. ويوجد في تجمع عابا موقع أثري واحد غير مؤهل للسياحة يرتاده السياح يدعى خربة عابا.

### النشاطات الزراعية:

يوجد في التجمع 9 مزارع للحيوانات والطيور.

### البنية التحتية:

لا يتوفر في تجمع عابا شبكة مياه عامة، وإنما يتم توفير المياه للتجمع من آبار جمع مياه الأمطار وعن طريق شراء صهاريج (تنكات) للمياه. ويوجد في تجمع عابا شبكة كهرباء عامة، وتشكل الشركة القطرية الإسرائيلية المصدر الرئيسي للكهرباء في التجمع. إلا أنه لا يتوفر فيها شبكة صرف صحي وإنما يتم التخلص من المياه العادمة في التجمع في الغالب بواسطة الحفر الامتصاصية، ومن ثم يتم التخلص منها في أودية تبعد عن التجمع مسافة مقدارها 2.0 كم.

### أهم المرافق العامة في التجمع:

يوجد في عابا مدرسة مختلطة، عدد الشعب فيها 7 شعب وعدد الطلبة 103 طلاب و81 طالبة، وفيها 8 معلمين من الذكور.

### المشكلات الأساسية في التجمع:

تعاني عابا من عدة مشاكل تعيق الإنتاج الزراعي وهي نقص رأس المال والعمالة اللازمة وعدم وجود مراكز إرشاد زراعي أو مراكز بيطرية بالإضافة إلى وجود مشاكل في تسويق المنتجات وعدم وجود جدوى اقتصادية لهذه النشاطات. وينتج عن استخدام موقع في عابا للتخلص من المياه العادمة تأثيرات صحية وبيئية حيث يشكل هذا الموقع مصدراً للروائح الكريهة. كما يوجد مستوطنات تتخلص من مياهها العادمة في مواقع قرب التجمع.

## أهم المؤشرات الإحصائية:

فيما يلي جدول يبين أهم المؤشرات الخاصة بالتجمع وذلك بحسب التعداد العام للسكان والمساكن والمنشآت - 1997:

المؤشر	قيمه
نسبة المتحقين بالمدارس	36.0%
نسبة حملة البكالوريوس فأعلى	4.3%
متوسط حجم الأسرة	5.0 فرد
متوسط عدد الغرف في المسكن	3.1 غرفة
نسبة المساكن الملك	79.2%
نسبة الأسر التي يتوفر لديها سيارة خاصة	20.0%
نسبة السكان في الفئة العمرية 15 سنة فأقل	46.0%
نسبة السكان في الفئة العمرية 65 سنة فأكثر	4.8%

## خربة مسعود (عراق الدوار)

### نبذة عن التجمع:

يعتبر هذا التجمع ريفاً، وذلك حسب تصنيف نوع التجمع المعتمد في الجهاز المركزي للإحصاء الفلسطيني. يقع تجمع خربة مسعود غرب مدينة جنين، على خط إحداثي محلي شمالي 207.23 م، وخط إحداثي محلي شرقي 162.85 م، ويرتفع عن سطح البحر 310 م، ويبعد عن مدينة جنين 25 كم، وتحيط به أراضي زبدّة. يبلغ عدد سكان التجمع حسب تعداد السكان والمساكن والمنشآت - 1997، 46 فرداً منهم 21 ذكراً و25 أنثى، ويبلغ عدد الأسر 7 أسر. كما يبلغ عدد المباني 8 مباني وعدد الوحدات السكنية 8 وحدات. وتدير تجمع خربة مسعود لجنة مشاريع تم تكليفها عن طريق التعيين من قبل وزارة الحكم المحلي وتتكون من ثلاثة أعضاء، جميعهم من الذكور. ولا يتوفر مقر للجنة.

### البنية التحتية:

لا يتوفر في تجمع عراق الدوار (خربة مسعود) شبكة مياه عامة، وإنما يتم توفير المياه للتجمع من آبار جمع مياه الأمطار وعن طريق شراء صهاريج (تنكات) للمياه. ولا يوجد في تجمع عراق الدوار (خربة مسعود) شبكة كهرباء عامة، وإنما يتم توفير الكهرباء للتجمع عن طريق استخدام المولدات الخاصة وغيرها من المصادر البديلة للكهرباء. كما لا يتوفر فيها شبكة صرف صحي وإنما يتم التخلص من المياه العادمة في التجمع في الغالب بواسطة الحفر الامتصاصية، ومن ثم يتم التخلص منها في أودية تبعد عن التجمع مسافة مقدارها 4.0 كم. ويتم التخلص من نفايات التجمع إما عن طريق حرقها أو دفنها.

### المشكلات الأساسية في التجمع:

تعاني خربة مسعود (عراق الدوار) من عدة مشاكل تعيق الإنتاج الزراعي، وتحد من استغلال الأراضي الصالحة للزراعة فيها، وهي نقص المال والماء والعمالة اللازمة وعدم وجود مراكز للإرشاد الزراعي أو مراكز بيطرية بالإضافة إلى وجود مشاكل في تسويق المنتجات وعدم وجود جدوى اقتصادية لهذه النشاطات، كما أن هناك مساحات من أراضي التجمع مصادرة أو مغلقة عسكرياً.

## خربة المنطار الشرقيّة

### نبذة عن التجمع:

يعتبر هذا التجمع ريفاً، وذلك حسب تصنيف نوع التجمع المعتمد في الجهاز المركزي للإحصاء الفلسطيني. يقع تجمع خربة المنطار الشرقيّة غرب مدينة جنين، على خط إحداثي محلي شمالي 207.17 م، وخط إحداثي محلي شرقي 161.70 م، ويرتفع عن سطح البحر 310 م، ويبعد عن مدينة جنين 24 كم، وتحيط به أراضي زبّدة. يبلغ عدد سكان التجمع حسب تعداد السكان والمساكن والمنشآت - 1997، 13 فرداً منهم 6 ذكور و 7 إناث، ويبلغ عدد الأسر 3 أسر. كما يبلغ عدد المباني 3 مبانٍ وعدد الوحدات السكنية 3 وحدات.

### البنية التحتية:

لا يتوفر في تجمع خربة المنطار الشرقيّة شبكة مياه عامة، وإنما يتم توفير المياه للتجمع من آبار جمع مياه الأمطار وعن طريق شراء صهاريج (تتكات) للمياه. ولا يوجد في تجمع خربة المنطار الشرقيّة شبكة كهرباء عامة، وإنما يتم توفير الكهرباء للتجمع عن طريق استخدام المولدات الخاصة. كما لا يتوفر فيها شبكة صرف صحي وإنما يتم التخلص من المياه العادمة في التجمع بواسطة الحفر الامتصاصية، ومن ثم يتم التخلص منها في أودية تبعد عن التجمع مسافة مقدارها 1.0 كم. يتم التخلص من نفايات التجمع عن طريق حرقها.

### المشكلات الأساسية في التجمع:

تتمثل المشكلات الأساسية في هذا التجمع في عدم استغلال الأراضي الصالحة للزراعة وفي نقص وإعاقة الإنتاج الحيواني، وذلك يعود لأسباب منها: عدم توفر العمالة اللازمة وقلة رأس المال. بالإضافة إلى وجود مساحات من أراضيها الصالحة للزراعة إما مصادرة أو مغلقة عسكرياً.

## كفر قُود

### نبذة عن التجمع:

يعتبر هذا التجمع ريفاً، وذلك حسب تصنيف نوع التجمع المعتمد في الجهاز المركزي للإحصاء الفلسطيني. يقع تجمع كفر قُود غرب مدينة جنين، على خط إحدائي محلي شمالي 206.94 م، وخط إحدائي محلي شرقي 171.53 م، ويرتفع عن سطح البحر 310 م، ويبعد عن مدينة جنين 8 كم، وتبلغ مساحته الكلية 5463 دونماً، ومساحة المنطقة المبنية فيه 67 دونماً، وتحيط به أراضي اليَامُون وبرقين وعَرَابَة والهاشيمية. يبلغ عدد سكان التجمع حسب تعداد السكان والمساكن والمنشآت - 1997، 677 فرداً منهم 340 ذكراً و337 أنثى، ويبلغ عدد الأسر 108 أسر. كما يبلغ عدد المباني 122 مبنى وعدد الوحدات السكنية 130 وحدة. ويدير تجمع كفر قُود مجلس قروي تم تكليفه عن طريق التعيين من قبل وزارة الحكم المحلي ويتكون من سبعة أعضاء، جميعهم من الذكور. ويتوفر مقر للمجلس القروي تبلغ مساحته 32 م<sup>2</sup>. ويعمل في المجلس القروي موظف واحد.

### النشاطات الزراعية:

يتميز تجمع كفر قُود بوجود ثلاثة ينابيع للماء فيه.

### البنية التحتية:

لا يتوفر في تجمع كفر قُود شبكة مياه عامة وإنما يتم توفير المياه للتجمع من الينابيع وعن طريق شراء صهاريج (تنكات) للمياه. ويوجد في تجمع كفر قُود شبكة كهرباء عامة، وتشكل المولدات الخاصة المصدر الرئيسي للكهرباء في التجمع. إلا أنه لا يتوفر فيه شبكة صرف صحي وإنما يتم التخلص من المياه العادمة في التجمع بواسطة الحفر الامتصاصية، ومن ثم يتم التخلص منها في أودية تبعد عن التجمع مسافة مقدارها 2.0 كم. ويتم التخلص من نفايات التجمع عن طريق حرقها.

### أهم المرافق العامة في التجمع:

يوجد في كفر قُود مدرسة مختلطة، عدد الشعب فيها 8 شعب وعدد الطلبة 71 طالباً و90 طالبة، وفيها 10 معلمات فقط. كما يوجد في التجمع مسجد واحد فقط.

### المشكلات الأساسية في التجمع:

تعاني كفر قُود من مشاكل تعيق الإنتاج الزراعي، وتحد من استغلال الأراضي الصالحة للزراعة فيها، وهي نقص المال والعمالة اللازمة وعدم وجود مراكز للإرشاد الزراعي أو مراكز بيطرية بالإضافة إلى وجود مشاكل في تسويق المنتجات وعدم وجود جدوى اقتصادية لهذه النشاطات، كما أن هناك مساحات من أراضي التجمع مصادرة أو مغلقة



عسكرياً. كما أن التيار الكهربائي ضعيف ويعرض للانقطاع بسبب قدم شبكة الكهرباء فيه. وينتج عن استخدام موقع في كَفَر فُود للتخلص من المياه العادمة تأثيرات صحية وبيئية حيث يشكل هذا الموقع مصدراً للروائح الكريهة.

#### أهم المؤشرات الإحصائية:

فيما يلي جدول يبين أهم المؤشرات الخاصة بالتجمع وذلك بحسب التعداد العام للسكان والمساكن والمنشآت – 1997:

المؤشر	قيمه
نسبة المتحقين بالمدارس	33.9%
نسبة حملة البكالوريوس فأعلى	2.9%
متوسط حجم الأسرة	6.3 فرد
متوسط عدد الغرف في المسكن	3.3 غرفة
نسبة المساكن الملك	78.7%
نسبة الأسر التي يتوفر لديها سيارة خاصة	33.3%
نسبة السكان في الفئة العمرية 15 سنة فأقل	46.4%
نسبة السكان في الفئة العمرية 65 سنة فأكثر	5.9%

## دير أبو ضَعيف

### نبذة عن التجمع:

يعتبر هذا التجمع ريفاً، وذلك حسب تصنيف نوع التجمع المعتمد في الجهاز المركزي للإحصاء الفلسطيني. يقع تجمع دير أبو ضَعيف شرق مدينة جنين، على خط إحدائي محلي شمالي 206.90 م، وخط إحدائي محلي شرقي 184.40 م، ويرتفع عن سطح البحر 220 م، ويبعد عن مدينة جنين 7.5 كم، وتبلغ مساحته الكلية 12906 دونمات، ومساحة المنطقة المبنية فيه 530 دونماً، وتحيط به أراضي بيت قاد وجلبون والمُعير ومدينة جنين. يبلغ عدد سكان التجمع حسب تعداد السكان والمساكن والمنشآت - 1997، 3949 فرداً منهم 1973 ذكراً و1976 أنثى، ويبلغ عدد الأسر 652 أسرة. كما يبلغ عدد المباني 716 مبنى وعدد الوحدات السكنية 720 وحدة.

### النشاطات الاقتصادية والزراعية:

يبلغ عدد المنشآت الاقتصادية العاملة في القطاع الخاص 30 منشأة (تعداد 1997)، موزعة حسب النشاط الاقتصادي كمل يلي: الصناعة التحويلية ويبلغ عددها 9 منشآت ويعمل فيها 19 عاملاً، التجارة والمطاعم ويبلغ عددها 21 منشأة ويعمل فيها 28 عاملاً، كما يوجد فيها 67 مزرعة للحيوانات والطيور.

### البنية التحتية:

لا يتوفر في تجمع دير أبو ضَعيف شبكة مياه عامة وإنما يتم توفير المياه للتجمع من آبار جمع مياه الأمطار وعن طريق شراء صهاريج (تنكات) للمياه. ويوجد في تجمع دير أبو ضَعيف شبكة كهرباء عامة، وتشكل الشركة القطرية الإسرائيلية المصدر الرئيسي للكهرباء في التجمع. إلا أنه لا يتوفر في تجمع دير أبو ضَعيف شبكة صرف صحي، وإنما يتم التخلص من المياه العادمة في التجمع في الغالب بواسطة الحفر الامتصاصية، ومن ثم يتم التخلص منها في أودية تبعد عن التجمع مسافة مقدارها 1.0 كم. ويوجد في دير أبو ضَعيف موقع تملكه الحكومة (أرض أميرية) يستعمل للتخلص من النفايات، يبعد عن أقرب منطقة سكنية حوالي 3.0 كم، ويستخدم (التركتور) في جمع نفايات التجمع حيث يتم جمعها أكثر من مرة في الأسبوع، ويتم التخلص من النفايات عن طريق حرقها. ويتوفر في دير أبو ضَعيف شبكة هاتف تعمل من خلال مقسم آلي داخل التجمع ويبلغ عدد خطوط الهاتف 150 خطاً هاتفياً (حسب إحصائيات 1999).

### أهم المرافق العامة في التجمع:

يوجد في دير أبو ضَعيف مدرستان للذكور ومدرسة واحدة للإناث، عدد الشعب فيها 36 شعبة وعدد الطلبة 559 طالباً و538 طالبة، وفيها 23 معلماً و22 معلمة، كما يتوفر فيها مختبران أحدهما للحاسوب. ويتوفر في التجمع جمعية خيرية، ومسجدان، وعيادة طبية خاصة واحدة.

## المواقع الاستيطانية في التجمع:

تقع على أراضي دير أبو ضعيف مستوطنة (جانيم) والتي تبلغ مساحتها 185 دونماً وتم تأسيس هذه المستعمرة عام 1983 وتصنف هذه المستعمرة كمستعمرة مدنية.

## المشكلات الأساسية في التجمع:

تعاني دير أبو ضعيف من عدة مشاكل تعيق الإنتاج الزراعي وهي نقص المال والعمالة اللازمة وعدم وجود مراكز للإرشاد الزراعي أو مراكز بيطرية بالإضافة إلى وجود مشاكل في تسويق المنتجات وعدم وجود جدوى اقتصادية لهذه النشاطات. وتعاني دير أبو ضعيف من عدة مشاكل في مجال الصناعة والتعدين والمحاجر تتمثل في نقص رأس المال والعمالة اللازمة بالإضافة إلى نقص الأسواق. كما يعاني التجمع من عدة مشاكل في مجال الكهرباء تتمثل في ضعف التيار بالإضافة إلى قدم شبكة الكهرباء. وينتج عن استخدام موقع في دير أبو ضعيف للتخلص من المياه العادمة تأثيرات صحية وبيئية عديدة تتمثل في تلوث المياه الجوفية كما يشكل هذه الموقع مصدراً للروائح الكريهة.

## أهم المؤشرات الإحصائية:

فيما يلي جدول يبين أهم المؤشرات الخاصة بالتجمع وذلك بحسب التعداد العام للسكان والمساكن والمنشآت – 1997:

المؤشر	قيمه
نسبة الملحقين بالمدارس	36.0%
نسبة حملة البكالوريوس فأعلى	2.6%
متوسط حجم الأسرة	6.1 فرد
متوسط عدد الغرف في المسكن	3.1 غرفة
نسبة المساكن الملك	92.3%
نسبة الأسر التي يتوفر لديها سيارة خاصة	7.7%
نسبة السكان في الفئة العمرية 15 سنة فأقل	48.4%
نسبة السكان في الفئة العمرية 65 سنة فأكثر	5.1%

## برقين

### نبذة عن التجمع:

يعتبر هذا التجمع ريفاً، وذلك حسب تصنيف نوع التجمع المعتمد في الجهاز المركزي للإحصاء الفلسطيني. يقع تجمع برقين غرب مدينة جنين، على خط إحدائي محلي شمالي 206.87 م، وخط إحدائي محلي شرقي 174.80 م، ويرتفع عن سطح البحر 270 م، ويبعد عن مدينة جنين 5 كم، وتبلغ مساحته الكلية 19447 دونماً، ومساحة المنطقة المبنية فيه 400 دونم، وتحيط به أراضي كفر دان وجنين وقباطية وكفر قُود. يبلغ عدد سكان التجمع حسب تعداد السكان والمساكن والمنشآت - 1997، 4402 فرداً منهم 2203 ذكور و2199 أنثى، ويبلغ عدد الأسر 769 أسرة. كما يبلغ عدد المباني 797 مبنى وعدد الوحدات السكنية 869 وحدة. ويدير تجمع برقين مجلس بلدي تم تكليفه عن طريق التعيين من قبل وزارة الحكم المحلي ويتكون من ثلاثة عشر عضواً من الذكور وعضوين من الإناث. ويتوفر مقر للمجلس البلدي تبلغ مساحته 300 م<sup>2</sup>. ويعمل في المجلس القروي أربعة عشر موظفاً. أما أهم الحاجات التطويرية للسلطة المحلية فهي تأهيل وتدريب الكادر الموجود. ويوجد في تجمع برقين موقع أثري واحد مؤهل للسياحة يرتاده السياح يدعى كنيسة برقين.

### النشاطات الاقتصادية والتجارية:

يبلغ عدد المنشآت الاقتصادية العاملة في القطاع الخاص 91 منشأة (تعداد 1997)، موزعة حسب النشاط الاقتصادي كمل يلي: الصناعة التحويلية ويبلغ عددها 28 منشأة ويعمل فيها 99 عاملاً، إمدادات الكهرباء والماء ويبلغ عددها 10 منشآت ويعمل فيها 36 عاملاً، التجارة ويبلغ عددها 48 منشأة ويعمل فيها 65 عاملاً، المطاعم والنقل والتخزين والاتصالات والأنشطة العقارية ويبلغ عددها 5 منشآت ويعمل فيها 8 عمال.

### البنية التحتية:

يتوفر في تجمع برقين شبكة مياه عامة، ويبلغ عدد المشتركين في خدمة المياه 700 مشتركاً في القطاع السكني و10 مشتركين في القطاع الصناعي. ويوجد في تجمع برقين شبكة كهرباء عامة، ويشكل المجلس القروي المصدر الرئيسي للكهرباء في التجمع. إلا أنه لا يتوفر في تجمع برقين شبكة صرف صحي، وإنما يتم التخلص من المياه العادمة في التجمع في الغالب بواسطة الحفر الامتصاصية، ومن ثم يتم التخلص منها في أودية تبعد عن التجمع مسافة مقدارها 1.0 كم. ويوجد في برقين موقع مستأجر للتخلص من النفايات يبعد عن أقرب منطقة سكنية حوالي 0.6 كم، ويستخدم (التركتور) في جمع نفايات التجمع حيث يتم جمعها يومياً، ويتم التخلص من النفايات عن طريق حرقها. ويتوفر في برقين شبكة هاتف تعمل من خلال مقسم آلي داخل التجمع ويبلغ عدد خطوط الهاتف 340 خطاً هاتفياً (حسب إحصائيات 1999).

## أهم المرافق العامة في التجمع:

يوجد في برقين مدرسة للذكور ومدرسة واحدة للإناث، عدد الشعب فيهما 38 شعبة وعدد الطلبة 647 طالباً و665 طالبة، وفيهما 23 معلماً و25 معلمة. كما يتوفر في التجمع نادٍ رياضي وجمعية خيرية بالإضافة إلى ثلاثة مساجد وكنيستين ومقامين (مزار) وعيادة طبية خاصة واحدة.



الصورة 6: كنيسة برقين في تجمع برقين

## الاستيطان:

تقع على أراضي برقين مستعمرة (ناحل جينات) والتي تبلغ مساحتها العمرانية 25 دونماً وتم تأسيسها عام 1983 وتصنف هذه المستعمرة كمستعمرة عسكرية.

## المشكلات الأساسية في التجمع:

تعاني برقين من عدة مشاكل تعيق الإنتاج الزراعي، وتحد من استغلال الأراضي الصالحة للزراعة فيها، وهي نقص المال والعمالة اللازمة وعدم وجود مراكز بيطرية بالإضافة إلى وجود مشاكل تسويق المنتجات وعدم وجود جدوى اقتصادية لهذه النشاطات، كما أن هناك مساحات من أراضي التجمع مصادرة أو مغلقة عسكرياً. وتعاني برقين من عدة مشاكل في مجال الصناعة والتعدين والمحاجر تتمثل في نقص رأس المال والعمالة اللازمة والأسواق والمواد الخام، بالإضافة إلى الإغلاقات العسكرية. وتعاني برقين من عدة مشاكل في مجال مياه الشرب أهمها قدم شبكة المياه. كما تعاني برقين من عدة مشاكل في مجال الكهرباء تتمثل في قدم شبكة الكهرباء ووجود مناطق غير مخدمة. وينتج عن استخدام موقع في برقين للتخلص من النفايات تأثيرات صحية وبيئية عديدة حيث يشكل هذا الموقع مصدراً للروائح الكريهة، وتجمعاً للحشرات.

## أهم المؤشرات الإحصائية:

فيما يلي جدول يبين أهم المؤشرات الخاصة بالتجمع وذلك بحسب التعداد العام للسكان والمساكن والمنشآت - 1997:

المؤشر	قيمه
نسبة المتحقين بالمدارس	39.0%
نسبة حملة البكالوريوس فأعلى	4.8%
متوسط حجم الأسرة	5.7 فرد
متوسط عدد الغرف في المسكن	3.4 غرفة
نسبة المساكن الملك	85.2%
نسبة الأسر التي يتوفر لديها سيارة خاصة	19.3%
نسبة السكان في الفئة العمرية 15 سنة فأقل	44.9%
نسبة السكان في الفئة العمرية 65 سنة فأكثر	6.8%

## أم دار

### نبذة عن التجمع:

يعتبر هذا التجمع ريفاً، وذلك حسب تصنيف نوع التجمع المعتمد في الجهاز المركزي للإحصاء الفلسطيني. يقع تجمع أم دار غرب مدينة جنين، على خط إحدائي محلي شمالي 206.86 م، وخط إحدائي محلي شرقي 163.25 م، ويرتفع عن سطح البحر 295 م، ويبعد عن مدينة جنين 24 كم، وتبلغ مساحة المنطقة المبنية فيه 46 دونماً، وتحيط به أراضي يَعبُدُ وزبْدَة. يبلغ عدد سكان التجمع حسب تعداد السكان والمساكن والمنشآت - 1997، 435 فرداً منهم 223 ذكراً و212 أنثى، ويبلغ عدد الأسر 69 أسرة. كما يبلغ عدد المباني 90 مبنى وعدد الوحدات السكنية 72 وحدة. وتدير تجمع أم دار لجنة مشاريع تم تكليفها عن طريق التعيين من قبل وزارة الحكم المحلي وتتكون من خمسة أعضاء، جميعهم من الذكور. ولا يتوفر مقر للجنة.

### النشاطات الزراعية:

يوجد في التجمع 7 مزارع للحيوانات والطيور.

### البنية التحتية:

لا يتوفر في تجمع أم دار شبكة مياه عامة وإنما يتم توفير المياه للتجمع من آبار جمع مياه الأمطار وعن طريق شراء صهاريج (تتكات) للمياه. ويوجد في تجمع أم دار شبكة كهرباء عامة، وتشكل المولدات الخاصة المصدر الرئيسي للكهرباء في التجمع. إلا أنه لا يتوفر فيه شبكة صرف صحي، وإنما يتم التخلص من المياه العادمة في التجمع في الغالب بواسطة الحفر الامتصاصية، ومن ثم يتم التخلص منها في أودية تبعد عن التجمع مسافة مقدارها 5.0 كم. ويتم التخلص من حوالي نصف نفايات التجمع عن طريق حرقها.

### أهم المرافق العامة في التجمع:

يوجد في التجمع مسجد واحد فقط.

### المشكلات الأساسية في التجمع:

تعاني أم دار من عدة مشاكل تعيق الإنتاج الزراعي، وتحد من استغلال الأراضي الصالحة للزراعة فيها، وهي نقص المال والعمالة اللازمة وعدم وجود مراكز للإرشاد الزراعي أو مراكز بيطرية بالإضافة إلى وجود مشاكل في تسويق المنتجات وعدم وجود جدوى اقتصادية لهذه النشاطات، كما أن هناك مساحات من أراضي التجمع مصادرة أو مغلقة عسكرياً. وتعاني أم دار من مشاكل في مجال الكهرباء أهمها انقطاع التيار الكهربائي. كما يوجد مستوطنات تتخلص من مياهها العادمة في موقع قرب التجمع.

## أهم المؤشرات الإحصائية:

فيما يلي جدول يبين أهم المؤشرات الخاصة بالتجمع وذلك بحسب التعداد العام للسكان والمساكن والمنشآت - 1997:

المؤشر	قيمه
نسبة المتحقين بالمدارس	38.3%
نسبة حملة البكالوريوس فأعلى	1.4%
متوسط حجم الأسرة	6.3 فرد
متوسط عدد الغرف في المسكن	3.3 غرفة
نسبة المساكن الملك	98.6%
نسبة الأسر التي يتوفر لديها سيارة خاصة	14.5%
نسبة السكان في الفئة العمرية 15 سنة فأقل	51.7%
نسبة السكان في الفئة العمرية 65 سنة فأكثر	3.4%



## الخلجان

### نبذة عن التجمع:

يعتبر هذا التجمع ريفاً، وذلك حسب تصنيف نوع التجمع المعتمد في الجهاز المركزي للإحصاء الفلسطيني. يقع تجمع الخُلجان غرب مدينة جنين على خط إحدائي محلي شمالي 206.82 م، وخط إحدائي محلي شرقي 163.94 م، ويرتفع عن سطح البحر 280 م، ويبعد عن مدينة جنين 24.5 كم، وتبلغ مساحة المنطقة المبنية فيه 10 دونمات، وتحيط به أراضي يَعبُد. يبلغ عدد سكان التجمع حسب تعداد السكان والمساكن والمنشآت - 1997، 363 فرداً منهم 185 ذكراً و178 أنثى، ويبلغ عدد الأسر 59 أسرة. كما يبلغ عدد المباني 62 مبنى وعدد الوحدات السكنية 64 وحدة. وتدير تجمع الخُلجان لجنة مشاريع تم تكليفها عن طريق التعيين من قبل وزارة الحكم المحلي وتتكون من أربعة أعضاء، جميعهم من الذكور. ولا يتوفر مقر للمجلس القروي.

### البنية التحتية:

لا يتوفر في تجمع الخُلجان شبكة مياه عامة، وإنما يتم توفير المياه للتجمع من آبار جمع مياه الأمطار وعن طريق شراء صهاريج (تنكات) للمياه. ولا يوجد في تجمع الخُلجان شبكة كهرباء عامة، وإنما يتم توفير الكهرباء للتجمع عن طريق استخدام المولدات الخاصة. كما لا يتوفر في تجمع الخُلجان شبكة صرف صحي، وإنما يتم التخلص من المياه العادمة في التجمع في الغالب بواسطة الحفر الامتصاصية، ومن ثم يتم التخلص منها في أودية تبعد عن التجمع مسافة مقدارها 1.0 كم.

### أهم المرافق العامة في التجمع:

يوجد في الخُلجان مدرسة مختلطة، عدد الشعب فيها 10 شعب وعدد الطلبة 116 طالباً و102 طالبة، وفيها 12 معلماً كما يوجد في التجمع مسجد واحد فقط.

### المشكلات الأساسية في التجمع:

تعاني الخُلجان من عدة مشاكل تعيق الإنتاج الزراعي وهي نقص المال والعمالة اللازمة وعدم وجود مراكز للإرشاد الزراعي ومراكز بيطرية بالإضافة إلى وجود مشاكل في تسويق المنتجات وعدم وجود جدوى اقتصادية لهذه النشاطات بالإضافة إلى وجود مساحات من الأراضي مغلقة عسكرياً. وينتج عن استخدام موقع في الخُلجان للتخلص من المياه العادمة تأثيرات صحية وبيئية عديدة تتمثل في تلوث المزروعات كما يشكل هذا الموقع مصدراً للروائح الكريهة والأوبئة، وتجمعاً للحشرات.

## أهم المؤشرات الإحصائية:

فيما يلي جدول يبين أهم المؤشرات الخاصة بالتجمع وذلك بحسب التعداد العام للسكان والمساكن والمنشآت - 1997:

المؤشر	قيمه
نسبة المتحقين بالمدارس	36.3%
متوسط حجم الأسرة	6.2 فرد
متوسط عدد الغرف في المسكن	3.1 غرفة
نسبة المساكن الملك	96.6%
نسبة الأسر التي يتوفر لديها سيارة خاصة	11.9%
نسبة السكان في الفئة العمرية 15 سنة فأقل	47.1%
نسبة السكان في الفئة العمرية 65 سنة فأكثر	4.1%

## وادي الضبع

### نبذة عن التجمع:

يعتبر هذا التجمع ريفاً، وذلك حسب تصنيف نوع التجمع المعتمد في الجهاز المركزي للإحصاء الفلسطيني. يقع تجمع وادي الضبع شرق مدينة جنين، على خط إحدائي محلي شمالي 206.57 م، وخط إحدائي محلي شرقي 181.40 م، ويرتفع عن سطح البحر 210 م، ويبعد عن مدينة جنين 12 كم، وتبلغ مساحة المنطقة المبنية فيه 48 دونماً، وتحيط به أراضي مدينة جنين. يبلغ عدد سكان التجمع حسب تعداد السكان والمساكن والمنشآت - 1997، 276 فرداً منهم 144 ذكراً و132 أنثى، ويبلغ عدد الأسر 50 أسرة. كما يبلغ عدد المباني 71 مبنى وعدد الوحدات السكنية 50 وحدة.

### النشاطات الزراعية:

يوجد في التجمع 13 مزرعة للحيوانات والطيور.

### البنية التحتية:

لا يتوفر في تجمع خربة وادي الضبع شبكة مياه عامة، وإنما يتم توفير المياه للتجمع من آبار جمع مياه الأمطار وعن طريق شراء صهاريج (تنكات) للمياه. ويوجد في تجمع خربة وادي الضبع شبكة كهرباء عامة، وتشكل المولدات الخاصة المصدر الرئيسي للكهرباء في التجمع. إلا أنه لا يتوفر فيها شبكة صرف صحي، وإنما يتم التخلص من المياله العادمة في التجمع بواسطة الحفر الامتصاصية، ومن ثم يتم التخلص منها في أودية تبعد عن التجمع مسافة مقدارها 2.0 كم. ويتم التخلص من نفايات التجمع عن طريق حرقها.

### أهم المرافق العامة في التجمع:

يوجد في التجمع مسجد واحد فقط.

### المشكلات الأساسية في التجمع:

يعاني وادي الضبع من عدة مشاكل تعيق الإنتاج الزراعي وهي نقص المال والعمالة اللازمة وعدم وجود مراكز للإرشاد الزراعي أو مراكز بيطرية بالإضافة إلى وجود مشاكل في تسويق المنتجات وعدم وجود جدوى اقتصادية لهذه النشاطات. ويعاني وادي الضبع من مشاكل في مجال الكهرباء أهمها انقطاع التيار الكهربائي. وينتج عن استخدام موقع في وادي الضبع للتخلص من المياه العادمة تأثيرات صحية وبيئية عديدة تتمثل في تلوث المياه الجوفية والمزروعات كما يشكل هذا الموقع مصدراً لتجمع الحشرات.

## أهم المؤشرات الإحصائية:

فيما يلي جدول يبين أهم المؤشرات الخاصة بالتجمع وذلك بحسب التعداد العام للسكان والمساكن والمنشآت - 1997:

المؤشر	قيمه
نسبة المتحقين بالمدارس	33.8%
نسبة حملة البكالوريوس فأعلى	4.0%
متوسط حجم الأسرة	5.5 فرد
متوسط عدد الغرف في المسكن	2.9 غرفة
نسبة المساكن الملك	96.0%
نسبة الأسر التي يتوفر لديها سيارة خاصة	18.4%
نسبة السكان في الفئة العمرية 15 سنة فأقل	46.0%
نسبة السكان في الفئة العمرية 65 سنة فأكثر	4.0%

## ظَهْر العَبْد

### نبذة عن التجمع:

يعتبر هذا التجمع ريفاً، وذلك حسب تصنيف نوع التجمع المعتمد في الجهاز المركزي للإحصاء الفلسطيني. يقع تجمع ظَهْر العَبْد غرب مدينة جنين، على خط إحدائي محلي شمالي 206.29 م، وخط إحدائي محلي شرقي 159.18 م، ويرتفع عن سطح البحر 180 م، ويبعد عن مدينة جنين 26 كم، وتبلغ مساحة المنطقة المبنية فيه 65 دونماً، وتحيط به أراضي زبّدة. يبلغ عدد سكان التجمع حسب تعداد السكان والمساكن والمنشآت - 1997، 277 فرداً منهم 130 ذكراً و147 أنثى، ويبلغ عدد الأسر 43 أسرة. كما يبلغ عدد المباني 47 مبنى وعدد الوحدات السكنية 45 وحدة. ويدير تجمع ظَهْر العَبْد مجلس قروي تم تكليفه عن طريق التعيين من قبل وزارة الحكم المحلي ويتكون من خمسة أعضاء، جميعهم من الذكور. ولا يتوفر مقر للمجلس القروي. ويعمل في المجلس القروي موظف واحد.

### البنية التحتية:

لا يتوفر في تجمع ظَهْر العَبْد شبكة مياه عامة وإنما يتم توفير المياه للتجمع من آبار جمع مياه الأمطار وعن طريق شراء صهاريج (تنكات) للمياه. ويوجد في تجمع ظَهْر العَبْد شبكة كهرباء عامة، وتشكل المولدات الخاصة المصدر الرئيسي للكهرباء في التجمع. إلا أنه لا يتوفر فيه شبكة صرف صحي، وإنما يتم التخلص من المياه العادمة في التجمع في الغالب بواسطة الحفر الامتصاصية، ومن ثم يتم التخلص منها في أودية تبعد عن التجمع مسافة مقدارها 1.0 كم. ويتم التخلص من نفايات التجمع إما عن طريق حرقها أو دفنها.

### أهم المرافق العامة في التجمع:

يوجد في ظَهْر العَبْد مدرسة مختلطة، عدد الشعب فيها 4 شعب وعدد الطلبة 35 طالباً و35 طالبة، وفيها 4 معلمين فقط، كما يتوفر فيها مختبران أحدهما للحاسوب.

### المشكلات الأساسية في التجمع:

تعاني ظَهْر العَبْد من عدة مشاكل تعيق الإنتاج الزراعي وهي نقص المال والعمالة اللازمة وعدم وجود مراكز بيطرية بالإضافة إلى وجود مشاكل في تسويق المنتجات وعدم وجود جدوى اقتصادية لهذه النشاطات. وتعاني ظَهْر العَبْد كذلك من عدة مشاكل في مجال الصناعة والتعدين والمحاجر تتمثل في نقص رأس المال والعمالة اللازمة بالإضافة إلى نقص الأسواق والمواد الخام. كما تعاني ظَهْر العَبْد من مشاكل في مجال الكهرباء أهمها انقطاع التيار الكهربائي.

## أهم المؤشرات الإحصائية:

فيما يلي جدول يبين أهم المؤشرات الخاصة بالتجمع وذلك بحسب التعداد العام للسكان والمساكن والمنشآت - 1997:

المؤشر	قيمه
نسبة المتحقين بالمدارس	47.4%
متوسط حجم الأسرة	6.4 فرد
متوسط عدد الغرف في المسكن	3.1 غرفة
نسبة المساكن المملك	100.0%
نسبة الأسر التي يتوفر لديها سيارة خاصة	25.6%
نسبة السكان في الفئة العمرية 15 سنة فأقل	56.2%
نسبة السكان في الفئة العمرية 65 سنة فأكثر	4.3%

## زَبْدَة

### نبذة عن التجمع:

يعتبر هذا التجمع ريفاً، وذلك حسب تصنيف نوع التجمع المعتمد في الجهاز المركزي للإحصاء الفلسطيني. يقع تجمع زَبْدَة غرب مدينة جنين، على خط إحداثي محلي شمالي 206.10 م، وخط إحداثي محلي شرقي 162.59 م، ويرتفع عن سطح البحر 280م، ويبعد عن مدينة جنين 23 كم، وتبلغ مساحته الكلية 11924 دونماً، ومساحة المنطقة المبنية فيه 115 دونماً، وتحيط به أراضي طورة الغريية وبرطعة الشرفية ويعبّد. يبلغ عدد سكان التجمع حسب تعداد السكان والمساكن والمنشآت - 1997، 620 فرداً منهم 314 ذكراً و306 إناث، ويبلغ عدد الأسر 99 أسرة. كما يبلغ عدد المباني 126 مبنى وعدد الوحدات السكنية 106 وحدة. ويدير تجمع زَبْدَة مجلس قروي تم تكليفه عن طريق التعيين من قبل وزارة الحكم المحلي ويتكون من سبعة أعضاء، جميعهم من الذكور. ولا يتوفر مقر للمجلس القروي.

### النشاطات الاقتصادية والزراعية:

يبلغ عدد المنشآت الاقتصادية العاملة في القطاع الخاص 5 منشآت تعمل في قطاعي الصناعة والتجارة ويعمل فيها 5 عمال (تعداد 1997)، كما يوجد فيه 4 مزارع للحيوانات والطيور.

### البنية التحتية:

لا يتوفر في تجمع زَبْدَة شبكة مياه عامة، وإنما يتم توفير المياه للتجمع من آبار جمع مياه الأمطار وعن طريق شراء صهاريج (تنكات) للمياه. ويوجد في تجمع زَبْدَة شبكة كهرباء عامة، وتشكل المولدات الخاصة المصدر الرئيسي للكهرباء في التجمع. إلا أنه لا يتوفر فيه شبكة صرف صحي وإنما يتم التخلص من المياه العادمة في التجمع في الغالب بواسطة الحفر الامتصاصية، ومن ثم يتم التخلص منها في أودية تبعد عن التجمع مسافة مقدارها 5.0 كم.

### أهم المرافق العامة في التجمع:

يوجد في زَبْدَة مدرستان مختلطتان، عدد الشعب فيهما 9 شعب وعدد الطلبة 87 طالباً و102 طالبة، وفيهما 7 معلمين و4 معلمات. كما يوجد في التجمع مسجدان.

### المشكلات الأساسية في التجمع:

تعاني زَبْدَة من عدة مشاكل تعيق الإنتاج الزراعي، وتحد من استغلال الأراضي الصالحة للزراعة فيها، وهي نقص المال والعمالة اللازمة وعدم وجود مراكز للإرشاد الزراعي بالإضافة إلى وجود مشاكل في تسويق المنتجات وعدم وجود جدوى اقتصادية لهذه النشاطات، كما أن هناك مساحات من أراضي التجمع مصادرة أو مغلقة عسكرياً. وتعاني زَبْدَة من عدة مشاكل في مجال الكهرباء تتمثل في ضعف التيار الكهربائي وقدم شبكة الكهرباء ووجود مناطق غير

مخدومة. وينتج عن استخدام موقع في زبْدَة للتخلص من المياه العادمة تأثيرات صحية وبيئية عديدة تتمثل في تلوث المزروعات كما يشكل هذا الموقع مصدراً للروائح الكريهة.

#### أهم المؤشرات الإحصائية:

فيما يلي جدول يبين أهم المؤشرات الخاصة بالتجمع وذلك بحسب التعداد العام للسكان والمساكن والمنشآت - 1997:

المؤشر	قيمه
نسبة المتحقين بالمدارس	34.2%
نسبة حملة البكالوريوس فأعلى	1.8%
متوسط حجم الأسرة	6.3 فرد
متوسط عدد الغرف في المسكن	3.2 غرفة
نسبة المساكن الملك	95.9%
نسبة الأسر التي يتوفر لديها سيارة خاصة	20.4%
نسبة السكان في الفئة العمرية 15 سنة فأقل	48.7%
نسبة السكان في الفئة العمرية 65 سنة فأكثر	3.9%



## قيس (القصور)

### نبذة عن التجمع:

يعتبر هذا التجمع ريفاً، وذلك حسب تصنيف نوع التجمع المعتمد في الجهاز المركزي للإحصاء الفلسطيني. يقع تجمع قيس (القصور) غرب مدينة جنين، على خط إحداثي محلي شمالي 205.90 م، وخط إحداثي محلي شرقي 160.15 م، ويرتفع عن سطح البحر 180 م، ويبعد عن مدينة جنين 25 كم، وتحيط به أراضي زبّدة. يبلغ عدد سكان التجمع حسب تعداد السكان والمساكن والمنشآت - 1997، 99 فرداً منهم 47 ذكراً و52 أنثى، ويبلغ عدد الأسر 14 أسرة. كما يبلغ عدد المباني 17 مبنى وعدد الوحدات السكنية 15 وحدة.

### البنية التحتية:

لا يتوفر في تجمع قيس (القصور) شبكة مياه عامة، وإنما يتم توفير المياه للتجمع من آبار جمع مياه الأمطار وعن طريق شراء صهاريج (تنكات) للمياه. ولا يوجد في تجمع قيس (القصور) شبكة كهرباء عامة، وإنما يتم توفير الكهرباء للتجمع عن طريق استخدام المولدات الخاصة. كما لا يتوفر فيه شبكة صرف صحي وإنما يتم التخلص من المياه العادمة في التجمع في الغالب بواسطة الحفر الامتصاصية، ومن ثم يتم التخلص منها في أودية تبعد عن التجمع مسافة مقدارها 2.0 كم. ويتم التخلص من نفايات التجمع إما عن طريق حرقها أو دفنها.

### المشكلات الأساسية في التجمع:

تعاني قيس (القصور) من عدة مشاكل تعيق الإنتاج الزراعي، كما أن هناك مساحات من أراضيها صالحة للزراعة ولكنها غير مستغلة، وذلك بسبب نقص المال والعمالة اللازمة، ووجود مساحات من أراضيها مصادرة أو مغلقة عسكرياً.

## المنشئة

### نبذة عن التجمع:

يعتبر هذا التجمع ريفاً، وذلك حسب تصنيف نوع التجمع المعتمد في الجهاز المركزي للإحصاء الفلسطيني. يقع تجمع المنشئة غرب مدينة جنين، على خط إحدائي محلي شمالي 205.88 م، وخط إحدائي محلي شرقي 172.35 م، ويرتفع عن سطح البحر 260 م، ويبعد عن مدينة جنين 8 كم، وتبلغ مساحة المنطقة المبنية فيه 28 دونماً، وتحيط به أراضي كُفر قُود وعَرَابة. يبلغ عدد سكان التجمع حسب تعداد السكان والمساكن والمنشآت - 1997، 119 فرداً منهم 63 ذكراً و56 أنثى، ويبلغ عدد الأسر 19 أسرة. كما يبلغ عدد المباني 20 مبنى وعدد الوحدات السكنية 20 وحدة.

### البنية التحتية:

لا يتوفر في تجمع المنشئة شبكة مياه عامة، وإنما يتم توفير المياه للتجمع من آبار جمع مياه الأمطار، وعن طريق شراء صهاريج (تنتكات) للمياه. ولا يوجد في تجمع المنشئة شبكة كهرباء عامة، وإنما يتم توفير الكهرباء للتجمع عن طريق استخدام المولدات الخاصة. كما لا يتوفر فيها شبكة صرف صحي وإنما يتم التخلص من المياه العادمة في التجمع بواسطة الحفر الامتصاصية، ومن ثم يتم التخلص منها في أودية تبعد عن التجمع مسافة مقدارها 2.0 كم. ويتم التخلص من نفايات التجمع عن طريق حرقها.

### المشكلات الأساسية في التجمع:

تعاني المنشئة من عدة مشاكل تعيق الإنتاج الزراعي وهي نقص المال والعمالة اللازمة وعدم وجود مراكز للإرشاد الزراعي أو مراكز بيطرية، بالإضافة إلى وجود مشاكل في تسويق المنتجات وعدم وجود جدوى اقتصادية لهذه النشاطات. وينتج عن استخدام موقع في المنشئة للتخلص من المياه العادمة تأثيرات صحية وبيئية عديدة تتمثل في تلوث المزروعات، كما يشكل هذا الموقع مصدراً للروائح الكريهة والأوبئة، وتجمعاً للحشرات.

### أهم المؤشرات الإحصائية:

فيما يلي جدول يبين أهم المؤشرات الخاصة بالتجمع وذلك بحسب التعداد العام للسكان والمساكن والمنشآت - 1997:

المؤشر	قيمه
نسبة الملتحقين بالمدارس	37.2%
نسبة حملة البكالوريوس فأعلى	2.9%
متوسط حجم الأسرة	6.3 فرد
متوسط عدد الغرف في المسكن	3.8%
نسبة المساكن الملك	57.9%
نسبة الأسر التي يتوفر لديها سيارة خاصة	15.8%
نسبة السكان في الفئة العمرية 15 سنة فأقل	42.9%
نسبة السكان في الفئة العمرية 65 سنة فأكثر	13.4%

## يَعْبُدُ

### نبذة عن التجمع:

يعتبر هذا التجمع حضراً، وذلك حسب تصنيف نوع التجمع المعتمد في الجهاز المركزي للإحصاء الفلسطيني. يقع تجمع يَعْْبُدُ غرب مدينة جنين، على خط إحدائي محلي شمالي 205.83 م، وخط إحدائي محلي شرقي 166.13 م، ويرتفع عن سطح البحر 350م، ويبعد عن مدينة جنين 18 كم، وتبلغ مساحته الكلية 37405 دونمات، ومساحة المنطقة المبنية فيه 921 دونماً، وتحيط به أراضي طورة الغريبة وكفر راعي وزبدة وعراية. يبلغ عدد سكان التجمع حسب تعداد السكان والمساكن والمنشآت - 1997، 10766 فرداً منهم 5472 ذكراً و5294 أنثى، ويبلغ عدد الأسر 1737 أسرة. كما يبلغ عدد المباني 1787 مبنى وعدد الوحدات السكنية 1912 وحدة. ويدير تجمع يَعْْبُدُ مجلس بلدي تم تكليفه عن طريق التعيين من قبل وزارة الحكم المحلي ويتكون من خمسة عشر عضواً، جميعهم من الذكور. ويتوفر مقر للمجلس البلدي تبلغ مساحته 100 م<sup>2</sup>. ويعمل في المجلس البلدي ثمانية وعشرون موظفاً. أما أهم الحاجات التطويرية للسلطة المحلية فهي تأهيل وتدريب الكادر الموجود.

### النشاطات الاقتصادية والزراعية:

يبلغ عدد المنشآت الاقتصادية العاملة في القطاع الخاص 309 منشآت (تعداد 1997)، موزعة حسب النشاط الاقتصادي كما يلي: الصناعة والإنشاءات ويبلغ عددها 76 منشأة ويعمل فيها 250 عاملاً، التجارة ويبلغ عددها 205 منشآت ويعمل فيها 271 عاملاً، المطاعم ويبلغ عددها 15 منشأة ويعمل فيها 20 عاملاً، النقل والتخزين والاتصالات والوساطة المالية ويبلغ عددها 5 منشآت ويعمل فيها 7 عمال، الأنشطة العقارية ويبلغ عددها 8 منشآت ويعمل فيها 13 عاملاً، كما يوجد فيه 13 مزرعة للحيوانات والطيور.

### البنية التحتية:

يتوفر في تجمع يَعْْبُدُ شبكة مياه عامة، ويبلغ عدد المشتركين في خدمة المياه 1500 مشتركاً في القطاع السكني و 25 مشتركاً في القطاع التجاري. ويوجد في تجمع يَعْْبُدُ شبكة كهرباء عامة، وتشكل المولدات الخاصة المصدر الرئيسي للكهرباء في التجمع. إلا أنه لا يتوفر فيه شبكة صرف صحي وإنما يتم التخلص من المياه العادمة في التجمع في الغالب بواسطة الحفر الامتصاصية، ومن ثم يتم التخلص منها في أودية تبعد عن التجمع مسافة مقدارها 4.0 كم. ويوجد في يَعْْبُدُ موقع تملكه الحكومة (أرض أميرية) يستعمل للتخلص من النفايات يبعد عن أقرب منطقة سكنية حوالي 0.7 كم، ويستخدم (التركتور) في جمع نفايات التجمع حيث يتم جمعها يومياً. ويتم التخلص من النفايات عن طريق حرقها. ويتوفر في يَعْْبُدُ شبكة هاتف تعمل من خلال مقسم آلي داخل التجمع ويبلغ عدد خطوط الهاتف 1024 خطاً هاتفياً (حسب إحصائيات 1999).

## أهم المرافق العامة في التجمع:

يوجد في يَعْبدُ 3 مدارس للذكور و3 مدارس للإناث، عدد الشعب فيها 88 شعبة وعدد الطلبة 1666 طالباً و1643 طالبة، وفيها 56 معلماً و55 معلمة، كما يتوفر فيها مختبران للحاسوب. ويتوفر في التجمع صالناً أفراح ونادٍ رياضي ونادٍ ثقافي وجمعية خيرية بالإضافة إلى خمسة مساجد وستة مقامات ومسجد تحت التأسيس وإحدى عشرة عيادة طبية خاصة.

## المواقع الاستيطانية في التجمع:

تقع على أراضي يَعْبدُ كل من المستعمرات التالية:

1. مستعمرة (حينايت) وتبلغ مساحة هذه المستعمرة 496 دونماً وتم تأسيسها عام 1981 وتصنف هذه المستعمرة كمستعمرة مدنية.
2. مستعمرة (ريحان) وتبلغ مساحة هذه المستعمرة 294 دونماً وتم تأسيسها عام 1979 وتصنف هذه المستعمرة كمستعمرة زراعية تعاونية.
3. مستعمرة (شاكيد) وتبلغ مساحة هذه المستعمرة 360 دونماً وتم تأسيسها عام 1981 وتصنف هذه المستعمرة كمستعمرة مدنية.
4. مستعمرة (موفودوتان) وتبلغ مساحة هذه المستعمرة 258 دونماً وتم تأسيسها عام 1982 وتصنف هذه المستعمرة كمستعمرة مدنية.

## المشكلات الأساسية في التجمع:

تعاني يَعْبدُ من عدة مشاكل تعيق الإنتاج الزراعي، كما أن هناك مساحات من أراضيها صالحة للزراعة ولكنها غير مستغلة وذلك بسبب نقص المال والعمالة اللازمة وعدم وجود مراكز للإرشاد الزراعي بالإضافة إلى وجود مشاكل في تسويق المنتجات وعدم وجود جدوى اقتصادية لهذه النشاطات، كما أن هناك مساحات من أراضي التجمع مصادرة أو مغلقة عسكرياً. وتعاني يَعْبدُ من عدة مشاكل في مجال الكهرباء تتمثل في ضعف التيار الكهربائي بالإضافة إلى قدم شبكة الكهرباء ووجود مناطق غير مخدمة. وتعاني يَعْبدُ من عدة مشاكل في مجال الصناعة والتعدين والمحاجر تتمثل في نقص رأس المال والعمالة اللازمة بالإضافة إلى نقص الأسواق. كما تعاني من عدة مشاكل في مجال مياه الشرب تتمثل في انقطاع وتلوث المياه. وينتج عن استخدام موقع يَعْبدُ لتجميع النفايات تأثيرات صحية وبيئية عديدة، حيث يشكل هذا الموقع مصدراً للروائح الكريهة والأوبئة، وتجمعاً للحشرات.

أهم المؤشرات الإحصائية:

فيما يلي جدول يبين أهم المؤشرات الخاصة بالتجمع وذلك بحسب التعداد العام للسكان والمساكن والمنشآت - 1997:

المؤشر	قيمه
نسبة المتحقين بالمدارس	36.8%
نسبة حملة البكالوريوس فأعلى	4.5%
متوسط حجم الأسرة	6.2 فرد
متوسط عدد الغرف في المسكن	3.3 غرفة
نسبة المساكن الملك	92.1%
نسبة الأسر التي يتوفر لديها سيارة خاصة	18.9%
نسبة السكان في الفئة العمرية 15 سنة فأقل	43.9%
نسبة السكان في الفئة العمرية 65 سنة فأكثر	6.6%

## عَرَب السُوَيْطَات

### نبذة عن التجمع:

يعتبر هذا التجمع ريفاً، وذلك حسب تصنيف نوع التجمع المعتمد في الجهاز المركزي للإحصاء الفلسطيني. يقع تجمع عَرَب السُوَيْطَات جنوب مدينة جنين، على خط إحداثي محلي شمالي 205.70 م، وخط إحداثي محلي شرقي 179.20 م، ويرتفع عن سطح البحر 280 م، ويبعد عن مدينة جنين 2 كم، وتحيط به أراضي جنين وقباطية، ويبلغ متوسط كمية الأمطار السنوي به 651.8 مم. يبلغ عدد سكان التجمع حسب تعداد السكان والمساكن والمنشآت - 1997، 375 فرداً منهم 193 ذكراً و 182 أنثى، ويبلغ عدد الأسر 60 أسرة. كما يبلغ عدد المباني 56 مبنى وعدد الوحدات السكنية 65 وحدة.

### النشاطات الزراعية:

يوجد في التجمع 9 مزارع للحيوانات والطيور.

### البنية التحتية:

لا يتوفر في تجمع عَرَب السُوَيْطَات شبكة مياه عامة، وإنما يتم توفير المياه للتجمع من آبار جمع مياه الأمطار وعن طريق شراء صهاريج (تنكات) للمياه. ويوجد في تجمع عَرَب السُوَيْطَات شبكة كهرباء عامة. إلا أنه لا يتوفر فيه شبكة صرف صحي، وإنما يتم التخلص من المياه العادمة في التجمع في الغالب بواسطة الحفر الامتصاصية، ومن ثم يتم التخلص منها في أودية تبعد عن التجمع مسافة مقدارها 1.0 كم.

### أهم المرافق العامة في التجمع:

يوجد في التجمع مسجد واحد فقط.

### المشكلات الأساسية في التجمع:

تعاني عَرَب السُوَيْطَات من عدة مشاكل تعيق الإنتاج الحيواني وهي قلة رأس المال والعمالة اللازمة وعدم وجود جدوى اقتصادية لهذه النشاطات بالإضافة إلى قلة المراكز البيطرية. وتعاني عَرَب السُوَيْطَات من عدة مشاكل في مجال الصناعة والتعدين والمحاجر تتمثل في نقص رأس المال والعمالة اللازمة. كما تعاني من مشاكل في مجال الكهرباء أهمها انقطاع التيار الكهربائي. وينتج عن استخدام موقع في عَرَب السُوَيْطَات للتخلص من المياه العادمة تأثيرات صحية وبيئية عديدة تتمثل في تلوث المياه الجوفية كما يشكل هذا الموقع مصدراً للروائح الكريهة والأوبئة، وتجمعاً للحشرات.

## أهم المؤشرات الإحصائية:

فيما يلي جدول يبين أهم المؤشرات الخاصة بالتجمع وذلك بحسب التعداد العام للسكان والمساكن والمنشآت - 1997:

المؤشر	قيمه
نسبة المتحقين بالمدارس	29.7%
نسبة حملة البكالوريوس فأعلى	0.9%
متوسط حجم الأسرة	6.3 فرد
متوسط عدد الغرف في المسكن	3.0 غرفة
نسبة المساكن الملك	80.0%
نسبة الأسر التي يتوفر لديها سيارة خاصة	11.7%
نسبة السكان في الفئة العمرية 15 سنة فأقل	43.3%
نسبة السكان في الفئة العمرية 65 سنة فأكثر	4.8%

## كُفَيْرَتُ

### نبذة عن التجمع:

يعتبر هذا التجمع ريفاً، وذلك حسب تصنيف نوع التجمع المعتمد في الجهاز المركزي للإحصاء الفلسطيني. يقع تجمع كُفَيْرَتُ غرب مدينة جنين، على خط إحدائي محلي شمالي 205.47 م، وخط إحدائي محلي شرقي 169.36 م، ويرتفع عن سطح البحر 340 م، ويبعد عن مدينة جنين 16 كم، وتبلغ مساحته الكلية 732 دونماً، ومساحة المنطقة المبنية فيه 100 دونم، وتحيط به أراضي عَرَابِيَّةٍ وَيَعْبُدُ. يبلغ عدد سكان التجمع حسب تعداد السكان والمساكن والمنشآت - 1997، 1825 فرداً منهم 961 ذكراً و864 أنثى، ويبلغ عدد الأسر 301 أسرة. كما يبلغ عدد المباني 280 مبنى وعدد الوحدات السكنية 327 وحدة. ويدير تجمع كُفَيْرَتُ مجلس قروي تم تكليفه عن طريق التعيين من قبل وزارة الحكم المحلي ويتكون من أحد عشر عضواً، جميعهم من الذكور. ويتوفر مقر للمجلس القروي تبلغ مساحته 40 م<sup>2</sup>. ويعمل في المجلس القروي موظفان.

### النشاطات الاقتصادية والزراعية:

يبلغ عدد المنشآت الاقتصادية العاملة في القطاع الخاص 12 منشأة تعمل في قطاعي الصناعة والتجارة ويعمل فيها 23 عاملاً (تعداد 1997)، وتتميز كُفَيْرَتُ بوجود ينبوع ماء فيها.

### البنية التحتية:

يتوفر في تجمع كُفَيْرَتُ شبكة مياه عامة، ويبلغ عدد المشتركين في خدمة المياه 270 مشتركاً في القطاع السكني ومشتركاً واحداً في القطاع التجاري. ويوجد في تجمع كُفَيْرَتُ شبكة كهرباء عامة، وتشكل المولدات الخاصة المصدر الرئيسي للكهرباء في التجمع. إلا أنه لا يتوفر فيها شبكة صرف صحي وإنما يتم التخلص من المياه العادمة في التجمع بواسطة الحفر الامتصاصية. ويوجد في كُفَيْرَتُ موقع مستأجر للتخلص من النفايات يبعد عن أقرب منطقة سكنية حوالي 1.0 كم، ويستخدم (التراكتور) في جمع نفايات التجمع حيث يتم جمعها أكثر من مرة في الأسبوع، ويتم التخلص من النفايات عن طريق حرقها.

### أهم المرافق العامة في التجمع:

يوجد في كُفَيْرَتُ مدرسة للذكور ومدرسة للإناث، عدد الشعب فيهما 18 شعبة وعدد الطلبة 262 طالباً و196 طالبة، وفيهما 12 معلماً و10 معلمات بالإضافة إلى جمعية خيرية ومسجد واحد.



## المشكلات الأساسية في التجمع:

تعاني كُفَيْرْتُ من عدة مشاكل تعيق الإنتاج الزراعي، وتحد من استغلال الأراضي الصالحة للزراعة فيها، وهي نقص المال والعمالة اللازمة وعدم وجود مراكز للإرشاد الزراعي بالإضافة إلى وجود مشاكل في تسويق المنتجات وعدم وجود جدوى اقتصادية لهذه النشاطات، كما أن هناك مساحات من أراضي التجمع مصادرة أو مغلقة عسكرياً. وتعاني كُفَيْرْتُ من عدة مشاكل في مجال مياه الشرب تتمثل في انقطاع المياه بالإضافة إلى قدم شبكة المياه. كما تعاني من عدة مشاكل في مجال الكهرباء تتمثل في انقطاع وضعف التيار الكهربائي. وينتج عن استخدام موقع في كُفَيْرْتُ للتخلص من المياه العادمة وآخر لتجميع النفايات تأثيرات صحية وبيئية عديدة تتمثل في تلوث المزروعات حيث تشكل هذه المواقع مصدراً للروائح الكريهة والأوبئة، وتجمعاً للحشرات.

## أهم المؤشرات الإحصائية:

فيما يلي جدول يبين أهم المؤشرات الخاصة بالتجمع وذلك بحسب التعداد العام للسكان والمساكن والمنشآت - 1997:

المؤشر	قيمه
نسبة الملتحقين بالمدارس	35.6%
نسبة حملة البكالوريوس فأعلى	1.3%
متوسط حجم الأسرة	6.1 فرد
متوسط عدد الغرف في المسكن	2.8 غرفة
نسبة المساكن الملك	99.3%
نسبة الأسر التي يتوفر لديها سيارة خاصة	21.7%
نسبة السكان في الفئة العمرية 15 سنة فأقل	49.0%
نسبة السكان في الفئة العمرية 65 سنة فأكثر	4.9%

## خربة سبّعين

### نبذة عن التجمع:

يعتبر هذا التجمع ريفاً، وذلك حسب تصنيف نوع التجمع المعتمد في الجهاز المركزي للإحصاء الفلسطيني. يقع تجمع خربة سبّعين جنوب شرق مدينة جنين، على خط إحداثي محلي شمالي 204.63 م، وخط إحداثي محلي شرقي 181.15 م، ويرتفع عن سطح البحر 304 م، ويبعد عن مدينة جنين 5 كم، وتحيط به أراضي قباطية. يبلغ عدد سكان التجمع حسب تعداد السكان والمساكن والمنشآت - 1997، 22 فرداً منهم 10 ذكور و12 أنثى، ويبلغ عدد الأسر 3 أسر. كمل يبلغ عدد المباني 13 مبنى وعدد الوحدات السكنية 9 وحدات. ويوجد في تجمع خربة سبّعين موقعان أثريان غير مؤهلين للسياحة هما المسجد وحفر.

### النشاطات الزراعية:

يوجد في التجمع 3 مزارع للحيوانات والطيور.

### البنية التحتية:

لا يتوفر في تجمع السبعين شبكة مياه عامة وإنما يتم توفير المياه للتجمع من آبار جمع مياه الأمطار، وعن طريق شراء صهاريج (تنكات) للمياه. ولا يوجد في تجمع خربة السبعين شبكة كهرباء عامة، وإنما يتم توفير الكهرباء للتجمع عن طريق استخدام المولدات الخاصة. كما لا يتوفر في تجمع السبعين شبكة صرف صحي وإنما يتم التخلص من المياه العادمة في التجمع في الغالب بواسطة الحفر الامتصاصية، ومن ثم يتم التخلص منها في أودية تبعد عن التجمع مسافة مقدارها 1.0 كم.

### أهم المرافق العامة في التجمع:

يوجد في التجمع مسجد واحد فقط.

### المشكلات الأساسية في التجمع:

تعاني خربة سبّعين من عدة مشاكل تعيق الإنتاج الزراعي وهي نقص المال والعمالة اللازمة ووجود مشاكل في التسويق وعدم وجود مراكز إرشاد زراعي وقلة المراكز البيطرية بالإضافة إلى عدم وجود جدوى اقتصادية لهذه النشاطات. وتعاني خربة سبّعين من عدة مشاكل في مجال الصناعة والتعدين والمحاجر تتمثل في نقص رأس المال والعمالة اللازمة بالإضافة إلى نقص الأسواق.

## إمريحة

### نبذة عن التجمع:

يعتبر هذا التجمع ريفاً، وذلك حسب تصنيف نوع التجمع المعتمد في الجهاز المركزي للإحصاء الفلسطيني. يقع تجمع إمريحة غرب مدينة جنين، على خط إحدائي محلي شمالي 204.38 م، وخط إحدائي محلي شرقي 164.00 م، ويرتفع عن سطح البحر 265 م، ويبعد عن مدينة جنين 20 كم، وتبلغ مساحة المنطقة المبنية فيه 43 دونماً، وتحيط به أراضي يَبَدُّ. يبلغ عدد سكان التجمع حسب تعداد السكان والمساكن والمنشآت - 1997، 318 فرداً منهم 155 ذكراً و163 أنثى، ويبلغ عدد الأسر 50 أسرة. كما يبلغ عدد المباني 74 مبنى وعدد الوحدات السكنية 56 وحدة. وتدير تجمع إمريحة لجنة مشاريع تم تكليفها عن طريق التعيين من قبل وزارة الحكم المحلي وتتكون من خمسة أعضاء، جميعهم من الذكور. ولا يتوفر مقر للجنة.

### النشاطات الاقتصادية والزراعية:

يبلغ عدد المنشآت الاقتصادية العاملة في القطاع الخاص 12 منشأة تعمل في قطاعي الصناعة والتجارة ويعمل فيها 21 عاملاً (تعداد 1997)، كما يوجد فيه 10 مزارع للحيوانات والطيور.

### البنية التحتية:

لا يتوفر في تجمع إمريحة شبكة مياه عامة وإنما يتم توفير المياه للتجمع من آبار جمع مياه الأمطار وعن طريق شراء صهاريج (تنكات) للمياه. ولا يوجد في تجمع إمريحة شبكة كهرباء عامة، وإنما يتم توفير الكهرباء للتجمع عن طريق استخدام مصادر بديلة للكهرباء. كما لا يتوفر في تجمع إمريحة شبكة صرف صحي وإنما يتم التخلص من المياه العادمة في التجمع في الغالب بواسطة الحفر الامتصاصية، ومن ثم يتم التخلص منها في أودية تبعد عن التجمع مسافة مقدارها 4.0 كم. ويتم التخلص من نفايات التجمع إما عن طريق حرقها أو دفنها.

### المشكلات الأساسية في التجمع:

تعاني إمريحة من عدة مشاكل تعيق الإنتاج الحيواني وهي قلة رأس المال والعمالة اللازمة بالإضافة إلى عدم وجود جدوى اقتصادية لهذه النشاطات.

## أهم المؤشرات الإحصائية:

فيما يلي جدول يبين أهم المؤشرات الخاصة بالتجمع وذلك بحسب التعداد العام للسكان والمساكن والمنشآت - 1997:

المؤشر	قيمه
نسبة المتحقين بالمدارس	27.9%
نسبة حملة البكالوريوس فأعلى	1.2%
متوسط حجم الأسرة	6.4 فرد
متوسط عدد الغرف في المسكن	2.9 غرفة
نسبة المساكن الملك	100.0%
نسبة الأسر التي يتوفر لديها سيارة خاصة	54.0%
نسبة السكان في الفئة العمرية 15 سنة فأقل	48.7%
نسبة السكان في الفئة العمرية 65 سنة فأكثر	4.4%

## أمُّ التوت

### نبذة عن التجمع:

يعتبر هذا التجمع ريفاً، وذلك حسب تصنيف نوع التجمع المعتمد في الجهاز المركزي للإحصاء الفلسطيني. يقع تجمع أمُّ التوت جنوب شرق مدينة جنين، على خط إحداثي محلي شمالي 204.24 م، وخط إحداثي محلي شرقي 182.65 م، ويرتفع عن سطح البحر 330 م، ويبعد عن مدينة جنين 7 كم، وتبلغ مساحته الكلية 4876 دونماً، ومساحة المنطقة المبنية فيه 124 دونماً. يبلغ عدد سكان التجمع حسب تعداد السكان والمساكن والمنشآت - 1997، 748 فرداً منهم 375 ذكراً و373 أنثى، ويبلغ عدد الأسر 135 أسرة. كما يبلغ عدد المباني 128 مبنى وعدد الوحدات السكنية 143 وحدة. ويدير تجمع أمُّ التوت مجلس قروي تم تكليفه عن طريق التعيين من قبل وزارة الحكم المحلي ويتكون من ستة أعضاء، جميعهم من الذكور. ولا يتوفر مقر للمجلس القروي. ويعمل في المجلس القروي موظف واحد.

### النشاطات الاقتصادية والزراعية:

يبلغ عدد المنشآت الاقتصادية العاملة في القطاع الخاص 9 منشآت تعمل في قطاعي الصناعة والتجارة ويعمل فيها 15 عاملاً (تعداد 1997)، كما يوجد فيه 4 مزارع للحيوانات والطيور.

### البنية التحتية:

يتوفر في تجمع أمُّ التوت شبكة مياه عامة، ويبلغ عدد المشتركين في خدمة المياه 100 مشترك في القطاع السكني. ويوجد في تجمع أمُّ التوت شبكة كهرباء عامة، وتشكل المولدات الخاصة المصدر الرئيسي للكهرباء في التجمع. إلا أنه لا يتوفر في التجمع شبكة صرف صحي، وإنما يتم التخلص من المياه العادمة في التجمع في الغالب بواسطة الحفر الامتصاصية، ومن ثم يتم التخلص منها في أودية تبعد عن التجمع مسافة مقدارها 1.0 كم.

### أهم المرافق العامة في التجمع:

يوجد في أمُّ التوت مدرستان مختلطتان، عدد الشعب فيهما 7 شعب وعدد الطلبة 70 طالباً و87 طالبة، وفيهما 5 معلمين و3 معلمات. كما يوجد في التجمع مسجد واحد فقط.

### المشكلات الأساسية في التجمع:

تعاني أمُّ التوت من عدة مشاكل تعيق الإنتاج الزراعي، كما أن هناك مساحات من أراضيها صالحة للزراعة ولكنها غير مستغلة وذلك بسبب نقص المال والعمالة اللازمة وعدم وجود مراكز للإرشاد الزراعي أو مراكز بيطرية بالإضافة إلى وجود مشاكل في تسويق المنتجات وعدم وجود جدوى اقتصادية لهذه النشاطات بالإضافة إلى وجود مساحات من الأراضي مغلقة عسكرياً. وتعاني أمُّ التوت من عدة مشاكل في مجال الصناعة والتعدين والمحاجر تتمثل في نقص

رأس المال والعمالة اللازمة. كما تعاني من عدة مشاكل في مجال مياه الشرب تتمثل في انقطاع المياه بالإضافة إلى قدم شبكة المياه. وتعاني أم التوت من مشاكل في مجال الكهرباء أهمها انقطاع التيار الكهربائي.

#### أهم المؤشرات الإحصائية:

فيما يلي جدول يبين أهم المؤشرات الخاصة بالتجمع وذلك بحسب التعداد العام للسكان والمساكن والمنشآت - 1997:

المؤشر	قيمه
نسبة الملحقين بالمدارس	36.2%
نسبة حملة البكالوريوس فأعلى	2.6%
متوسط حجم الأسرة	5.5 فرد
متوسط عدد الغرف في المسكن	2.8 غرفة
نسبة المساكن الملك	99.3%
نسبة الأسر التي يتوفر لديها سيارة خاصة	9.6%
نسبة السكان في الفئة العمرية 15 سنة فأقل	49.1%
نسبة السكان في الفئة العمرية 65 سنة فأكثر	6.1%

## الشهداء

### نبذة عن التجمع:

يعتبر هذا التجمع ريفاً، وذلك حسب تصنيف نوع التجمع المعتمد في الجهاز المركزي للإحصاء الفلسطيني. يقع تجمع الشهداء جنوب غرب مدينة جنين، على خط إحداثي محلي شمالي 203.94 م، وخط إحداثي محلي شرقي 175.69 م، ويرتفع عن سطح البحر 300 م، ويبعد عن مدينة جنين 5 كم، وتبلغ مساحة المنطقة المبنية فيه 58 دونماً، وتحيط به أراضي قبايطية. يبلغ عدد سكان التجمع حسب تعداد السكان والمساكن والمنشآت - 1997، 1297 فرداً منهم 623 ذكراً و674 أنثى، ويبلغ عدد الأسر 188 أسرة. كما يبلغ عدد المباني 219 مبنى وعدد الوحدات السكنية 202 وحدة. ويدير تجمع الشهداء مجلس قروي تم تكليفه عن طريق التعيين من قبل وزارة الحكم المحلي ويتكون من ثمانية أعضاء، جميعهم من الذكور. ويتوفر مقر للمجلس القروي تبلغ مساحته 45 م<sup>2</sup>. ويعمل في المجلس القروي موظفان.

### النشاطات الاقتصادية والزراعية:

يبلغ عدد المنشآت الاقتصادية العاملة في القطاع الخاص 30 منشأة (تعداد 1997)، موزعة حسب النشاط الاقتصادي كما يلي: الصناعة وإمدادات الكهرباء والماء ويبلغ عددها 20 منشأة ويعمل فيها 148 عاملاً، التجارة والمطاعم ويبلغ عددها 10 منشآت ويعمل فيها 13 عاملاً، كما يوجد فيه 14 مزرعة للحيوانات والطيور.

### البنية التحتية:

يتوفر في تجمع الشهداء شبكة مياه عامة، ويبلغ عدد المشتركين في خدمة المياه 146 مشتركاً في القطاع السكني. ويوجد في تجمع الشهداء شبكة كهرباء عامة، وتشكل المولدات الخاصة المصدر الرئيسي للكهرباء في التجمع. إلا أنه لا يتوفر في التجمع شبكة صرف صحي، وإنما يتم التخلص من المياه العادمة في التجمع في الغالب بواسطة الحفر الامتصاصية، ومن ثم يتم التخلص منها في أودية تبعد عن التجمع مسافة مقدارها 1.0 كم. ويتوفر في الشهداء شبكة هاتف تعمل من خلال مقسم آلي خارج التجمع ويبلغ عدد خطوط الهاتف 60 خطاً هاتفياً (حسب إحصائيات 1999).

### أهم المرافق العامة في التجمع:

يوجد في الشهداء مدرسة مختلطة، عدد الشعب فيها 9 شعب وعدد الطلبة 162 طالباً و140 طالبة، وفيها 11 معلماً فقط ويتوفر فيها مشغل واحد. كما يوجد في التجمع مسجد واحد فقط.

## المشكلات الأساسية في التجمع:

تعاني الشهداء من عدة مشاكل تعيق الإنتاج الحيواني وهي قلة رأس المال والعمالة اللازمة وعدم وجود مراكز بيطرية بالإضافة إلى وجود مشاكل في تسويق المنتجات وعدم وجود جدوى اقتصادية لهذه النشاطات. وفي مجال الصناعة والتعدين والمحاجر تعاني من نقص رأس المال والعمالة اللازمة بالإضافة إلى نقص الأسواق. وفي مجال مياه الشرب والكهرباء تعاني من انقطاع المياه والتيار الكهربائي. وينتج عن استخدام موقع في الشهداء للتخلص من المياه العادمة تأثيرات صحية وبيئية عديدة تتمثل في تلوث المياه الجوفية والمزروعات كما يشكل هذا الموقع مصدراً للروائح الكريهة والأوبئة، وتجمعاً للحشرات.

## أهم المؤشرات الإحصائية:

فيما يلي جدول يبين أهم المؤشرات الخاصة بالتجمع وذلك بحسب التعداد العام للسكان والمساكن والمنشآت - 1997:

المؤشر	قيمه
نسبة الملتحقين بالمدارس	36.1%
نسبة حملة البكالوريوس فأعلى	3.9%
متوسط حجم الأسرة	6.9 فرد
متوسط عدد الغرف في المسكن	3.5 غرفة
نسبة المساكن الملك	81.3%
نسبة الأسر التي يتوفر لديها سيارة خاصة	13.4%
نسبة السكان في الفئة العمرية 15 سنة فأقل	43.9%
نسبة السكان في الفئة العمرية 65 سنة فأكثر	6.2%



## جَلْقَمُوس

### نبذة عن التجمع:

يعتبر هذا التجمع ريفاً، وذلك حسب تصنيف نوع التجمع المعتمد في الجهاز المركزي للإحصاء الفلسطيني. يقع تجمع جَلْقَمُوس شمال جنوب مدينة جنين، على خط إحداثي محلي شمالي 203.43 م، وخط إحداثي محلي شرقي 184.56 م، ويرتفع عن سطح البحر 390 م، ويبعد عن مدينة جنين 19 كم، وتبلغ مساحته الكلية 4437 دونماً، ومساحة المنطقة المبنية فيه 333.3 دونماً، وتحيط به أراضي دير أبو ضعيف والمُعير وتَلْفَيْت وقَبَاطِيَّة. يبلغ عدد سكان التجمع حسب تعداد السكان والمساكن والمنشآت - 1997، 1393 فرداً منهم 714 ذكراً و679 أنثى، ويبلغ عدد الأسر 221 أسرة. كما يبلغ عدد المباني 293 مبنى وعدد الوحدات السكنية 304 وحدات. ويدير تجمع جَلْقَمُوس مجلس قروي تم تكليفه عن طريق التعيين من قبل وزارة الحكم المحلي ويتكون من ثمانية أعضاء، جميعهم من الذكور. ويتوفر مقر للمجلس القروي تبلغ مساحته 50 م<sup>2</sup>. ويعمل في المجلس القروي تسعة موظفين. ويوجد في تجمع جَلْقَمُوس موقعان أثريان غير مؤهلين للسياحة هما الرفاق ومقام المرضي.

### النشاطات الاقتصادية والزراعية:

يبلغ عدد المنشآت الاقتصادية العاملة في القطاع الخاص 14 منشأة تعمل في قطاعي الصناعة والتجارة ويعمل فيها 19 عاملاً (تعداد 1997)، كما يوجد فيه 48 مزرعة للحيوانات والطيور.

### البنية التحتية:

يتوفر في تجمع جلقموس شبكة مياه عامة، ويبلغ عدد المشتركين في خدمة المياه 200 مشترك في القطاع السكني. ويوجد في تجمع جلقموس شبكة كهرباء عامة، والمصدر الرئيسي للكهرباء في التجمع هو المولدات الخاصة. إلا أنه لا يتوفر في التجمع شبكة صرف صحي، وإنما يتم التخلص من المياه العادمة في التجمع في الغالب بواسطة الحفر الامتصاصية، ومن ثم يتم التخلص منها في أودية تبعد عن التجمع مسافة مقدارها 1.0 كم.

### أهم المرافق العامة في التجمع:

يوجد في جلقموس مدرسة للذكور وأخرى للإناث، عدد الشعب فيهما 22 شعبة وعدد الطلبة 260 طالباً و266 طالبة وفيهما 14 معلماً و12 معلمة. كما يوجد في التجمع مسجد ومقام (مزار) ومكاتب شرطة.

## المشكلات الأساسية في التجمع:

تعاني جلقموس من عدة مشاكل تعيق الإنتاج الزراعي، وتحد من استغلال الأراضي الصالحة للزراعة فيها، وهي نقص المال والعمالة اللازمة بالإضافة إلى وجود مشاكل في التسويق، كما أن هناك مساحات من أراضي التجمع مصادرة أو مغلقة عسكرياً. وفي مجال الصناعة والتعدين والمحاجر تعاني من نقص رأس المال والعمالة اللازمة. وفي مجال مياه الشرب تعاني من انقطاع وتلوث المياه بالإضافة إلى قدم شبكة المياه. أما في مجال الكهرباء فهي تعاني من انقطاع التيار الكهربائي. وينتج عن استخدام موقع في جلقموس للتخلص من المياه العادمة تأثيرات صحية وبيئية عديدة تتمثل في تلوث المياه الجوفية والمزروعات، كما يشكل هذا الموقع مصدراً للروائح الكريهة والأوبئة، وتجمعاً للحشرات.

## أهم المؤشرات الإحصائية:

فيما يلي جدول يبين أهم المؤشرات الخاصة بالتجمع وذلك بحسب التعداد العام للسكان والمساكن والمنشآت - 1997:

المؤشر	قيمه
نسبة الملحقين بالمدارس	37.4%
نسبة حملة البكالوريوس فأعلى	2.4%
متوسط حجم الأسرة	6.3 فرد
متوسط عدد الغرف في المسكن	3.1 غرفة
نسبة المساكن الملك	88.7%
نسبة الأسر التي يتوفر لديها سيارة خاصة	10.9%
نسبة السكان في الفئة العمرية 15 سنة فأقل	50.0%
نسبة السكان في الفئة العمرية 65 سنة فأكثر	4.9%

## المُغَيَّر

### نبذة عن التجمع:

يعتبر هذا التجمع ريفاً، وذلك حسب تصنيف نوع التجمع المعتمد في الجهاز المركزي للإحصاء الفلسطيني. يقع تجمع المُغَيَّر شمال جنوب مدينة جنين، على خط إحدائي محلي شمالي 203.20 م، وخط إحدائي محلي شرقي 186.62 م، ويرتفع عن سطح البحر 310 م، ويبعد عن مدينة جنين 22 كم، وتبلغ مساحته الكلية 12950 دونماً، ومساحة المنطقة المبنية فيه 184.2 دونماً، وتحيط به أراضي جَلْبُون ورَابَا وجَلْقُمُوس ودير أبو ضَعِيف. يبلغ عدد سكان التجمع حسب تعداد السكان والمساكن والمنشآت - 1997، 1671 فرداً منهم 848 ذكراً و823 أنثى، ويبلغ عدد الأسر 267 أسرة. كما يبلغ عدد المباني 276 مبنى وعدد الوحدات السكنية 308 وحدات. ويدير تجمع المُغَيَّر مجلس قروي تم تكليفه عن طريق التعيين من قبل وزارة الحكم المحلي ويتكون من سبعة أعضاء، جميعهم من الذكور. ولا يتوفر مقر للمجلس القروي. ويعمل في المجلس القروي موظفان.

### النشاطات الاقتصادية والزراعية:

يبلغ عدد المنشآت الاقتصادية العاملة في القطاع الخاص 21 منشأة (تعداد 1997)، موزعة حسب النشاط الاقتصادي كما يلي: الصناعة وإمدادات الكهرباء والمياه ويبلغ عددها 7 منشآت ويعمل فيها 16 عاملاً، التجارة والمطاعم ويبلغ عددها 12 منشأة ويعمل فيها 14 عاملاً، كما يوجد فيه 33 مزرعة للحيوانات والطيور.

### البنية التحتية:

يتوفر في تجمع المُغَيَّر شبكة مياه عامة، ويبلغ عدد المشتركين في خدمة المياه 200 مشترك في القطاع السكني. ويوجد في تجمع المُغَيَّر شبكة كهرباء عامة، والمصدر الرئيسي للكهرباء في التجمع هو المولدات الخاصة. إلا أنه لا يتوفر في التجمع شبكة صرف صحي، وإنما يتم التخلص من المياه العادمة في التجمع في الغالب بواسطة الحفر الامتصاصية، ومن ثم يتم التخلص منها في أودية تبعد عن التجمع مسافة مقدارها 1.0 كم.

### أهم المرافق العامة في التجمع:

يوجد في المُغَيَّر مدرسة للذكور وأخرى للإناث، عدد الشعب فيهما 18 شعبة وعدد الطلبة 260 طالباً و203 طالبات، وفيهما 12 معلماً و10 معلمات. ويتوفر في المُغَيَّر جمعية خيرية ومسجدان بالإضافة إلى عيادة طبية خاصة واحدة.

## المشكلات الأساسية في التجمع:

يعاني التجمع من عدة مشاكل تعيق الإنتاج الزراعي، وتحد من استغلال الأراضي الصالحة للزراعة فيه، وهي نقص المال والعمالة اللازمة وعدم وجود مراكز للإرشاد الزراعي أو مراكز بيطرية، بالإضافة إلى وجود مشاكل في تسويق المنتجات وعدم وجود جدوى اقتصادية لهذه النشاطات، كما أن هناك مساحات من أراضي التجمع مصادرة أو مغلقة عسكرياً. كما أن نقص رأس المال والعمالة اللازمة ونقص الأسواق، يخلق مشاكل عدة في مجال الصناعة والتعدين والمحاجر في هذا التجمع. كذلك فهي تعاني من مشاكل انقطاع كل من المياه والتيار الكهربائي، بالإضافة إلى ضعف التيار الكهربائي. وينتج عن استخدام موقع في المُعَيَّر للتخلص من المياه العادمة تأثيرات صحية وبيئية عديدة تتمثل في تلوث المياه الجوفية والمزروعات كما يشكل هذا الموقع مصدراً للروائح الكريهة والأوبئة، ويشكل تجمعاً للحشرات أيضاً.

## أهم المؤشرات الإحصائية:

فيما يلي جدول يبين أهم المؤشرات الخاصة بالتجمع وذلك بحسب التعداد العام للسكان والمساكن والمنشآت - 1997:

المؤشر	قيمه
نسبة الملتحقين بالمدارس	36.3%
نسبة حملة البكالوريوس فأعلى	2.2%
متوسط حجم الأسرة	6.3 فرد
متوسط عدد الغرف في المسكن	3.1 غرفة
نسبة المساكن الملك	75.9%
نسبة الأسر التي يتوفر لديها سيارة خاصة	4.5%
نسبة السكان في الفئة العمرية 15 سنة فأقل	52.9%
نسبة السكان في الفئة العمرية 65 سنة فأكثر	3.7%

## المُطْلَة

### نبذة عن التجمع:

يعتبر هذا التجمع ريفاً، وذلك حسب تصنيف نوع التجمع المعتمد في الجهاز المركزي للإحصاء الفلسطيني. يقع تجمع المُطْلَة شمال جنوب مدينة جنين، على خط إحدائي محلي شمالي 202.88 م، وخط إحدائي محلي شرقي 188.50 م، ويرتفع عن سطح البحر 450 م، ويبعد عن مدينة جنين 23.5 كم، وتبلغ مساحة المنطقة المبنية فيه 48 دونماً، وتحيط به أراضي المُعَيَّر. يبلغ عدد سكان التجمع حسب تعداد السكان والمساكن والمنشآت - 1997، 196 فرداً منهم 105 ذكور و91 أنثى، ويبلغ عدد الأسر 35 أسرة. كما يبلغ عدد المباني 55 مبنى وعدد الوحدات السكنية 54 وحدة. وتدير تجمع خربة المُطْلَة لجنة مشاريع تم تكليفه عن طريق التعيين من قبل وزارة الحكم المحلي وتتكون من أربعة أعضاء، جميعهم من الذكور. ولا يتوفر مقر للمجلس القروي.

### النشاطات الزراعية:

يوجد في التجمع 4 مزارع للحيوانات والطيور.

### البنية التحتية:

لا يتوفر في تجمع المُطْلَة شبكة مياه عامة وإنما يتم توفير المياه للتجمع من آبار جمع مياه الأمطار وعن طريق شراء صهاريج (تنكات) للمياه. ويوجد في تجمع المُطْلَة شبكة كهرباء عامة، والمصدر الرئيسي للكهرباء في التجمع هو المولدات الخاصة. إلا أنه لا يتوفر في التجمع شبكة صرف صحي، وإنما يتم التخلص من المياه العادمة في التجمع بواسطة الحفر الامتصاصية، ومن ثم يتم التخلص منها في أودية تبعد عن التجمع مسافة مقدارها 1.0 كم.

### أهم المرافق العامة في التجمع:

يوجد في المُطْلَة مدرسة مختلطة، عدد الشعب فيها 3 شعب وعدد الطلبة 18 طالباً و13 طالبة، وفيها 4 معلمين فقط. كما يوجد في التجمع مسجد واحد فقط.

### المشكلات الأساسية في التجمع:

تعاني المُطْلَة من عدة مشاكل تعيق الإنتاج الزراعي وهي نقص المال والعمالة اللازمة بالإضافة إلى عدم وجود جدوى اقتصادية لهذه النشاطات. كما تعاني من مشاكل في مجال الكهرباء أهمها انقطاع التيار الكهربائي. وتعاني المُطْلَة من عدة مشاكل في مجال الصناعة والتعدين والمحاجر تتمثل في نقص رأس المال والعمالة اللازمة بالإضافة إلى نقص الأسواق.

## أهم المؤشرات الإحصائية:

فيما يلي جدول يبين أهم المؤشرات الخاصة بالتجمع وذلك بحسب التعداد العام للسكان والمساكن والمنشآت - 1997:

المؤشر	قيمه
نسبة المتحقين بالمدارس	23.8%
نسبة حملة البكالوريوس فأعلى	0.9%
متوسط حجم الأسرة	5.6 فرد
متوسط عدد الغرف في المسكن	3.1 غرفة
نسبة المساكن الملك	94.3%
نسبة الأسر التي يتوفر لديها سيارة خاصة	8.6%
نسبة السكان في الفئة العمرية 15 سنة فأقل	39.5%
نسبة السكان في الفئة العمرية 65 سنة فأكثر	10.3%

## بِير البَاشَا

### نبذة عن التجمع:

يعتبر هذا التجمع ريفاً، وذلك حسب تصنيف نوع التجمع المعتمد في الجهاز المركزي للإحصاء الفلسطيني. يقع تجمع بِير البَاشَا شمال غرب مدينة جَنِين، على خط إحداثي محلي شمالي 202.86 م، وخط إحداثي محلي شرقي 171.90 م، ويرتفع عن سطح البحر 265 م، ويبعد عن مدينة جَنِين 8 كم، وتبلغ مساحة المنطقة المبنية فيه 104.2 دونمات، وتحيط به أراضي عَرَابَة. يبلغ عدد سكان التجمع حسب تعداد السكان والمساكن والمنشآت - 1997، 975 فرداً منهم 506 ذكور و469 أنثى، ويبلغ عدد الأسر 147 أسرة. كما يبلغ عدد المباني 182 مبنى وعدد الوحدات السكنية 172 وحدة. ويدير تجمع بِير البَاشَا مجلس قروي تم تكليفه عن طريق التعيين من قبل وزارة الحكم المحلي ويتكون من سبعة أعضاء، جميعهم من الذكور. ولا يتوفر مقر للمجلس القروي.

### النشاطات الاقتصادية والزراعية:

يبلغ عدد المنشآت الاقتصادية العاملة في القطاع الخاص 11 منشأة (تعداد 1997)، موزعة حسب النشاط الاقتصادي كما يلي: الصناعة التحويلية ويبلغ عددها 3 منشآت ويعمل فيها 8 عمال، التجارة ويبلغ عددها 8 منشآت ويعمل فيها 9 عمال، كما يوجد فيه 15 مزرعة للحيوانات والطيور.

### البنية التحتية:

لا يتوفر في تجمع بِير البَاشَا شبكة مياه عامة وإنما يتم توفير المياه للتجمع من آبار جمع مياه الأمطار. ولا يوجد في تجمع بِير البَاشَا شبكة كهرباء عامة، وإنما يتم توفير الكهرباء للتجمع عن طريق استخدام المولدات الخاصة. كما لا يتوفر في التجمع شبكة صرف صحي، وإنما يتم التخلص من المياه العادمة في التجمع في الغالب بواسطة الحفر الامتصاصية، ومن ثم يتم التخلص منها في أودية تبعد عن التجمع مسافة مقدارها 2.0 كم.

### أهم المرافق العامة في التجمع:

يوجد في بِير البَاشَا مدرسة للذكور ومدرسة للإناث، عدد الشعب فيهما 12 شعبة وعدد الطلبة 88 طالباً و92 طالبة، وفيهما 6 معلمين و6 معلمات. كما يوجد في التجمع مسجدان.

### المشكلات الأساسية في التجمع:

تعاني بِير البَاشَا من عدة مشاكل تعيق الإنتاج الزراعي، وهي نقص المال والعمالة اللازمة وعدم وجود مراكز بيطرية بالإضافة إلى وجود مشاكل في التسويق وعدم وجود جدوى اقتصادية لهذه النشاطات. وتعاني بِير البَاشَا من عدة مشاكل في مجال الصناعة والتعدين والمحاجر تتمثل في نقص رأس المال والعمالة اللازمة. وينتج عن استخدام موقع

في بئر الباشا للتخلص من المياه العادمة تأثيرات صحية وبيئية عديدة تتمثل في تلوث المياه الجوفية والمزروعات كما يشكل هذا الموقع مصدراً للروائح الكريهة والأوبئة، وكذلك يشكل تجمعا للحشرات.

#### أهم المؤشرات الإحصائية:

فيما يلي جدول يبين أهم المؤشرات الخاصة بالتجمع وذلك بحسب التعداد العام للسكان والمساكن والمنشآت - 1997:

المؤشر	قيمه
نسبة المتحقين بالمدارس	40.1%
نسبة حملة البكالوريوس فأعلى	2.7%
متوسط حجم الأسرة	6.6 فرد
متوسط عدد الغرف في المسكن	2.6 غرفة
نسبة المساكن الملك	97.3%
نسبة الأسر التي يتوفر لديها سيارة خاصة	20.4%
نسبة السكان في الفئة العمرية 15 سنة فأقل	52.6%
نسبة السكان في الفئة العمرية 65 سنة فأكثر	4.7%



## تَّيْن

### نبذة عن التجمع:

يُعتبر هذا التجمع ريفاً، وذلك حسب تصنيف نوع التجمع المعتمد في الجهاز المركزي للإحصاء الفلسطيني. يقع تجمع تَين شمال شرق مدينة جنين، على خط إحداثي محلي شمالي 202.31 م، وخط إحداثي محلي شرقي 182.23 م، ويرتفع عن سطح البحر 430 م، ويبعد عن مدينة جنين 22 كم، وتبلغ مساحته الكلية 3000 دونمات، ومساحة المنطقة المبنية فيه 33 دونماً، وتحيط به أراضي قِباطِيَّة. يبلغ عدد سكان التجمع حسب تعداد السكان والمساكن والمنشآت - 1997، 39 فرداً منهم 23 ذكراً و16 أنثى، ويبلغ عدد الأسر 5 أسر. كما يبلغ عدد المباني 11 مبنى وعدد الوحدات السكنية 7 وحدات.

### البنية التحتية:

يتوفر في تجمع تَين شبكة مياه عامة، ويبلغ عدد المشتركين في خدمة المياه 4 مشتركين في القطاع السكني. ولا يوجد في تجمع تَين شبكة كهرباء عامة، وإنما يتم توفير الكهرباء للتجمع عن طريق استخدام مصادر بديلة للكهرباء. كما لا يتوفر في تجمع التَين شبكة صرف صحي، وإنما يتم التخلص من المياه العادمة في التجمع في الغالب بواسطة الحفر الامتصاصية، ومن ثم يتم التخلص منها في أودية تبعد عن التجمع مسافة مقدارها 1.0 كم. ويتم التخلص من نفايات التجمع عن طريق حرقها.

### أهم المرافق العامة في التجمع:

يوجد في التجمع مسجد واحد فقط.

### المشكلات الأساسية في التجمع:

تعاني تَين من عدة مشاكل تعيق الإنتاج الزراعي وهي نقص المال والعمالة اللازمة بالإضافة إلى وجود مشاكل في التسويق.

## الحفيرة (حفيرة عرابه)

### نبذة عن التجمع:

يعتبر هذا التجمع ريفاً، وذلك حسب تصنيف نوع التجمع المعتمد في الجهاز المركزي للإحصاء الفلسطيني. يقع تجمع الحفيرة شمال غرب مدينة جنين، على خط إحدائي محلي شمالي 201.93 م، وخط إحدائي محلي شرقي 172.48 م، ويرتفع عن سطح البحر 300 م، ويبعد عن مدينة جنين 11 كم، وتحيط به أراضي عرابة. يبلغ عدد سكان التجمع حسب تعداد السكان والمساكن والمنشآت - 1997، 57 فرداً منهم 31 ذكراً و26 أنثى، ويبلغ عدد الأسر 13 أسرة. كما يبلغ عدد المباني 24 مبنى وعدد الوحدات السكنية 19 وحدة. وتدير تجمع الحفيرة لجنة مشاريع تم تكليفها عن طريق التعيين من قبل وزارة الحكم المحلي وتتكون من أربعة أعضاء، جميعهم من الذكور. ولا يتوفر مقر للجنة. ويوجد في تجمع الحفيرة موقعان أثريان مؤهلان للسياحة يرتادهما السياح هما جبل دوثنان وجيب سيدنا يوسف.

### النشاطات الاقتصادية والزراعية:

يبلغ عدد المنشآت الاقتصادية العاملة في القطاع الخاص 4 منشآت تعمل في قطاع الصناعة وإمدادات الكهرباء والمياه ويعمل فيها 13 عاملاً (تعداد 1997).

### البنية التحتية:

لا يتوفر في تجمع الحفيرة شبكة مياه عامة، وإنما يتم توفير المياه للتجمع من آبار جمع مياه الأمطار وعن طريق شراء صهاريج (تنكات) للمياه. ولا يوجد في تجمع الحفيرة شبكة كهرباء عامة، وإنما يتم توفير الكهرباء للتجمع عن طريق استخدام المولدات الخاصة. كما لا يتوفر في التجمع شبكة صرف صحي وإنما يتم التخلص من المياه العادمة في التجمع بواسطة الحفر الامتصاصية، ومن ثم يتم التخلص منها في أودية تبعد عن التجمع مسافة مقدارها 1.0 كم. يتم التخلص من نفايات التجمع عن طريق حرقها.

### المشكلات الأساسية في التجمع:

تعاني الحفيرة من عدة مشاكل تعيق الإنتاج الزراعي وهي نقص المال والعمالة اللازمة بالإضافة إلى وجود مشاكل في تسويق المنتجات وعدم وجود جدوى اقتصادية لهذه النشاطات. وينتج عن استخدام موقع في الحفيرة للتخلص من المياه العادمة تأثيرات صحية وبيئية عديدة تتمثل في تلوث المياه الجوفية والمزروعات، كما يشكل هذا الموقع مصدراً للروائح الكريهة والأوبئة، وتجمعاً للحشرات.

## قَباطِيَّة

### نبذة عن التجمع:

يقع تجمع قَباطِيَّة جنوب مدينة جنين، على خط إحدائي محلي شمالي 201.90 م، وخط إحدائي محلي شرقي 176.57 م، ويرتفع عن سطح البحر 300 م، ويبعد عن مدينة جنين 8 كم، وتبلغ مساحته الكلية 50547 دونماً، ومساحة المنطقة المبنية فيه 1619.1 دونماً، وتحيط به أراضي مدينة جنين وأم التوت ومسيّليَّة وعَرَابَة. يبلغ عدد سكان التجمع حسب تعداد السكان والمسكن والمنشآت - 1997، 14694 فرداً منهم 7456 ذكراً و7238 أنثى، ويبلغ عدد الأسر 2348 أسرة. كما يبلغ عدد المباني 2342 مبنى وعدد الوحدات السكنية 2469 وحدة. ويدير تجمع قَباطِيَّة مجلس بلدي تم تكليفه عن طريق التعيين من قبل وزارة الحكم المحلي ويتكون من ستة عشر عضواً، جميعهم من الذكور. ويتوفر مقر للمجلس البلدي تبلغ مساحته 250م<sup>2</sup>. ويعمل في المجلس البلدي خمسة وثلاثون موظفاً. أما أهم الحاجات التطويرية للسلطة المحلية فهي توفير أجهزة حاسوب للمجلس. ويوجد في تجمع قَباطِيَّة ثلاثة مواقع أثرية غير مؤهلة للسياحة وهي أم النمل وسفريا ونهاندا.

### النشاطات الاقتصادية والزراعية:

يبلغ عدد المنشآت الاقتصادية العاملة في القطاع الخاص 353 منشأة (تعداد 1997)، موزعة حسب النشاط الاقتصادي كما يلي: الصناعة التحويلية ويبلغ عددها 92 منشأة ويعمل فيها 481 عاملاً، إمدادات الكهرباء والماء والغاز ويبلغ عددها 4 منشآت ويعمل فيها 4 عمال، التجارة ويبلغ عددها 197 منشأة ويعمل فيها 269 عاملاً، المطاعم والنقل والتخزين والاتصالات ويبلغ عددها 22 منشأة ويعمل فيها 75 عاملاً، الوساطة المالية والأنشطة العقارية ويبلغ عددها 9 منشآت ويعمل فيها 11 عاملاً، كما يوجد فيه 87 مزرعة للحيوانات والطيور.

### البنية التحتية:

يتوفر في تجمع قَباطِيَّة شبكة مياه عامة، ويبلغ عدد المشتركين في خدمة المياه 1746 مشتركاً في القطاع السكني. ويوجد في تجمع قَباطِيَّة شبكة كهرباء عامة، وتشكل الشركة القطرية الإسرائيلية المصدر الرئيسي للكهرباء في التجمع. إلا أنه لا يتوفر في تجمع قَباطِيَّة شبكة صرف صحي، وإنما يتم التخلص من المياه العادمة في التجمع في الغالب بواسطة الحفر الامتصاصية، ومن ثم يتم التخلص منها في أودية تبعد عن التجمع مسافة مقدارها 4.0 كم. ويوجد في قَباطِيَّة موقع مستأجر للتخلص من النفايات يبعد عن أقرب منطقة سكنية حوالي 3.0 كم، ويستخدم (التركتور) في جمع نفايات التجمع حيث يتم جمعها يومياً، ويتم التخلص من النفايات عن طريق حرقها. ويتوفر في قَباطِيَّة شبكة هاتف تعمل من خلال مقسم آلي داخل التجمع ويبلغ عدد خطوط الهاتف 1000 خط هاتفي (حسب إحصائيات 1999).

## أهم المرافق العامة في التجمع:

يوجد في قَباطِيَّة 5 مدارس للذكور و4 مدارس للإناث، عدد الشعب فيها 108 شعب وعدد الطالبة 2093 طالباً و2073 طالبة، وفيها 63 معلماً و68 معلمة، كما يتوفر فيها 3 مختبرات بينها مختبر للحاسوب. ويتوفر في التجمع نادٍ رياضي ونادٍ ثقافي وجمعيتان خيريتان، ويوجد في التجمع أربعة مساجد وثلاثة مقامات (مزار) بالإضافة إلى ست عيادات طبية خاصة ومكاتب شرطة.

## الاستيطان في التجمع:

تقع على أراضي قَباطِيَّة مستعمرة (كاديم) التي تبلغ مساحتها 166 دونماً والتي تم تأسيسها عام 1982 وتصنف هذه المستعمرة كمستعمرة مدنية.

## المشكلات الأساسية في التجمع:

تعاني قَباطِيَّة من عدة مشاكل تعيق الإنتاج الزراعي، كما يوجد فيها أراضي صالحة للزراعة ولكنها غير مستغلة، وذلك بسبب نقص المال والعمالة اللازمة بالإضافة إلى وجود مشاكل في تسويق المنتجات وعدم وجود جدوى اقتصادية لهذه النشاطات، كما أن هناك مساحات من أراضي التجمع مصادرة أو مغلقة عسكرياً. وتعاني قَباطِيَّة من عدة مشاكل في مجال الصناعة والتعدين والمحاجر تتمثل في نقص رأس المال والعمالة اللازمة بالإضافة إلى نقص الأسواق والمواد الخام والإغلاقات العسكرية وضعف الطاقة الكهربائية. كما تعاني قَباطِيَّة من عدة مشاكل في مجال مياه الشرب تتمثل في قدم شبكة المياه ووجود مناطق غير مخدمة. وتعاني قَباطِيَّة من عدة مشاكل في مجال الكهرباء تتمثل في ضعف التيار بالإضافة إلى قدم شبكة الكهرباء. وينتج عن استخدام موقع في قَباطِيَّة للتخلص من المياه العادمة وآخر لتجميع النفايات تأثيرات صحية وبيئية عديدة حيث تشكل هذه المواقع مصدراً للروائح الكريهة والأوبئة، وتجمعاً للحشرات بالإضافة إلى تلوث المياه الجوفية والمزروعات.

أهم المؤشرات الإحصائية:

فيما يلي جدول يبين أهم المؤشرات الخاصة بالتجمع وذلك بحسب التعداد العام للسكان والمساكن والمنشآت - 1997:

المؤشر	قيمه
نسبة الملتحقين بالمدارس	36.8%
نسبة حملة البكالوريوس فأعلى	3.3%
متوسط حجم الأسرة	6.3 فرد
متوسط عدد الغرف في المسكن	3.2 غرفة
نسبة المساكن المالك	78.2%
نسبة الأسر التي يتوفر لديها سيارة خاصة	14.1%
نسبة السكان في الفئة العمرية 15 سنة فأقل	46.8%
نسبة السكان في الفئة العمرية 65 سنة فأكثر	5.9%

## الضمايرة

### نبذة عن التجمع:

يقع تجمع الضمايرة شمال غرب مدينة جنين، على خط إحدائي محلي شمالي 201.40 م، وخط إحدائي محلي شرقي 171.80 م، ويرتفع عن سطح البحر 300 م، ويبعد عن مدينة جنين 11 كم، وتحيط به أراضي عراية. يبلغ عدد سكان التجمع حسب تعداد السكان والمساكن والمنشآت -1997، 221 فرداً منهم 99 ذكراً و122 أنثى، ويبلغ عدد الأسر 39 أسرة. كما يبلغ عدد المباني 40 مبنى وعدد الوحدات السكنية 41 وحدة.

### النشاطات الزراعية:

يوجد في التجمع 8 مزارع للحيوانات والطيور.

### البنية التحتية:

يتوفر في تجمع الضمايرة شبكة مياه عامة، ويبلغ عدد المشتركين في خدمة المياه 20 مشتركاً في القطاع السكني. ولا يوجد في تجمع الضمايرة شبكة كهرباء عامة، وإنما يتم توفير الكهرباء للتجمع عن طريق استخدام المولدات الخاصة. كما لا يتوفر فيها شبكة صرف صحي، وإنما يتم التخلص من المياه العادمة في التجمع في الغالب بواسطة الحفر الامتصاصية، ومن ثم يتم التخلص منها في أودية تبعد عن التجمع مسافة مقدارها 1.0 كم.

### المشكلات الأساسية في التجمع:

تعاني الضمايرة من عدة مشاكل تعيق الإنتاج الحيواني وهي قلة رأس المال والعمالة اللازمة. وينتج عن استخدام موقع في الضمايرة للتخلص من المياه العادمة تأثيرات صحية وبيئية عديدة حيث يشكل هذا الموقع مصدراً للروائح الكريهة والأوبئة ولتجمع الحشرات.

## أهم المؤشرات الإحصائية:

فيما يلي جدول يبين أهم المؤشرات الخاصة بالتجمع وذلك بحسب التعداد العام للسكان والمساكن والمنشآت - 1997:

المؤشر	قيمه
نسبة الملتحقين بالمدارس	32.7%
نسبة حملة البكالوريوس فأعلى	3.3%
متوسط حجم الأسرة	5.7 فرد
متوسط عدد الغرف في المسكن	2.8 غرفة
نسبة المساكن الملك	97.4%
نسبة الأسر التي يتوفر لديها سيارة خاصة	28.2%
نسبة السكان في الفئة العمرية 15 سنة فأقل	48.0%
نسبة السكان في الفئة العمرية 65 سنة فأكثر	4.5%

## عَرَابَة

### نبذة عن التجمع:

يقع تجمع عَرَابَة شمال غرب مدينة جَنين، على خط إحدائي محلي شمالي 201.08 م، وخط إحدائي محلي شرقي 169.70 م، ويرتفع عن سطح البحر 350 م، ويبعد عن مدينة جَنين 13 كم، وتبلغ مساحته الكلية 39901 دونماً، ومساحة المنطقة المبنية فيه 823 دونماً، وتحيط به أراضي يَعبُدُ وقَباطِيَّة وكَفَر رَاعي. يبلغ عدد سكان التجمع حسب تعداد السكان والمساكن والمنشآت -1997، 7454 فرداً منهم 3749 ذكراً و3705 إناث، ويبلغ عدد الأسر 1268 أسرة. كما يبلغ عدد المباني 1489 مبنى وعدد الوحدات السكنية 1477 وحدة. ويدير تجمع عَرَابَة مجلس بلدي تم تكليفه عن طريق التعيين من قبل وزارة الحكم المحلي ويتكون من ثمانية أعضاء من الذكور وعضوين من الإناث. ويتوفر مقر للمجلس البلدي تبلغ مساحته 270 م<sup>2</sup>. ويعمل في المجلس البلدي ستة وعشرون موظفاً. أما أهم الحاجات التطويرية للسلطة المحلية فهي زيادة الكادر الفني للمجلس.

### النشاطات الاقتصادية والزراعية:

يبلغ عدد المنشآت الاقتصادية العاملة في القطاع الخاص 157 منشأة (تعداد 1997)، موزعة حسب النشاط الاقتصادي كما يلي: الصناعة التحويلية ويبلغ عددها 43 منشأة ويعمل فيها 122 عاملاً، التجارة ويبلغ عددها 97 منشأة ويعمل فيها 109 عاملاً، الفنادق والمطاعم ويبلغ عددها 9 منشآت ويعمل فيها 10 عمال، الوساطة المالية ويبلغ عددها منشأة واحدة ويعمل فيها عاملاً واحداً فقط، الأنشطة العقارية ويبلغ عددها 7 منشآت ويعمل فيها 8 عمال، كما يوجد فيه 12 مزرعة للحيوانات والطيور، وتتميز عَرَابَة بوجود ينبوع ماء فيها.

### البنية التحتية:

يتوفر في تجمع عَرَابَة شبكة مياه عامة، ويبلغ عدد المشتركين في خدمة المياه 1236 مشتركاً في القطاع السكني. ويوجد في تجمع عَرَابَة شبكة كهرباء عامة، وتشكل الشركة القطرية الإسرائيلية المصدر الرئيسي للكهرباء في التجمع. إلا أنه لا يتوفر فيه شبكة صرف صحي وإنما يتم التخلص من المياه العادمة في التجمع في الغالب بواسطة الحفر الامتصاصية، ومن ثم يتم التخلص منها في أودية تبعد عن التجمع مسافة مقدارها 2.0 كم. ويوجد في عَرَابَة موقع تملكه الحكومة (أرض أميرية) يستعمل للتخلص من النفايات، ويبعد عن أقرب منطقة سكنية حوالي 1.0 كم، ويستخدم (التركتور) في جمع نفايات التجمع حيث يتم جمعها يومياً، ويتم التخلص من الجزء الأكبر من نفايات التجمع عن طريق حرقها. ويتوفر في عَرَابَة شبكة هاتف تعمل من خلال مقسم آلي خارج التجمع ويبلغ عدد خطوط الهاتف 450 خطاً هاتفياً (حسب إحصائيات 1999).



## أهم المواقع العامة في التجمع:

يوجد في عرّابة مدرستان للذكور ومدرستان للإناث، وعدد الشعب الصفية في هذه المدارس 65 شعبة وعدد الطلبة 1189 طالباً و1106 طالبات، وفيها 39 معلماً و41 معلمة، كما يتوفر فيها 4 مختبرات بينها مختبران للحاسوب. ويتوفر في التجمع ملعب رياضي وناديان رياضيان ونادٍ ثقافي وجمعية خيرية، ويوجد في التجمع أربعة مساجد بالإضافة إلى عيادتين طبيتين خاصتين ومكاتب أمن.

## الاستيطان في التجمع:

تقع على أراضي عرّابة مستعمرة (موفو دوثنان) والتي تبلغ مساحتها العمرانية 258 دونماً والتي تم تأسيسها عام 1982 وتصنف هذه المستعمرة كمستعمرة مدنية.

## المشكلات الأساسية في التجمع:

ان نقص المال والعمالة والماء اللازم هي أهم المشاكل التي يعاني منها تجمع عرّابة، وهذا يؤدي إلى عدم استغلال الأراضي الصالحة للزراعة وإلى إعاقة الإنتاج الزراعي بالإضافة إلى وجود مشاكل في التسويق، ومن المشاكل الأخرى عدم وجود مراكز للإرشاد الزراعي أو مراكز بيطرية، وعدم وجود جدوى اقتصادية لهذه النشاطات بالإضافة إلى وجود مساحات من الأراضي إما مصادرة أو مغلقة عسكرياً. كما تعاني عرّابة في مجال الصناعة والتعدين والمحاجر أيضاً بسبب نقص رأس المال والعمالة اللازمة بالإضافة إلى نقص الأسواق. وتعاني عرّابة من عدة مشاكل في مجال مياه الشرب تتمثل في انقطاع المياه بالإضافة إلى قدم شبكة المياه. كما تعاني عرّابة من مشاكل في مجال الكهرباء أهمها قدم شبكة الكهرباء. وينتج عن استخدام موقع في عرّابة للتخلص من المياه العادمة تأثيرات صحية وبيئية عديدة حيث يشكل هذا الموقع مصدراً للروائح الكريهة والأوبئة، وتجمعاً للحشرات.

## أهم المؤشرات الإحصائية:

فيما يلي جدول يبين أهم المؤشرات الخاصة بالتجمع وذلك بحسب التعداد العام للسكان والمساكن والمنشآت - 1997:

المؤشر	قيمه
نسبة الملتحقين بالمدارس	34.9%
نسبة حملة البكالوريوس فأعلى	4.8%
متوسط حجم الأسرة	5.9 فرد
متوسط عدد الغرف في المسكن	3.3 غرفة
نسبة المساكن المالك	77.1%
نسبة الأسر التي يتوفر لديها سيارة خاصة	17.9%
نسبة السكان في الفئة العمرية 15 سنة فأقل	43.5%
نسبة السكان في الفئة العمرية 65 سنة فأكثر	7.0%

## خربة مراح الرهي

### نبذة عن التجمع:

يقع تجمع خربة مراح الرهي شمال شرق مدينة جنين، على خط إحدائي محلي شمالي 201.05 م، وخط إحدائي محلي شرقي 186.00 م، ويرتفع عن سطح البحر 420 م، ويبعد عن مدينة جنين 25 كم، وتحيط به أراضي رابا. يبلغ عدد سكان التجمع حسب تعداد السكان والمساكن والمنشآت - 1997، 10 أفراد منهم 4 ذكور و6 إناث، ويبلغ عدد الأسر 2 أسرة. كما يبلغ عدد المباني 3 مبانٍ وعدد الوحدات السكنية 3 وحدات.

### البنية التحتية:

لا يتوفر في تجمع خربة مراح الرهي شبكة مياه عامة وإنما يتم توفير المياه للتجمع من آبار جمع مياه الأمطار وعن طريق شراء صهاريج (تنكات) للمياه. ولا يوجد في تجمع خربة مراح الرهي شبكة كهرباء عامة، وإنما يتم توفير الكهرباء للتجمع عن طريق استخدام مصادر بديلة للكهرباء. كما لا يتوفر فيه شبكة صرف صحي أو أي مصدر بديل للتخلص من المياه العادمة، وإنما يتم التخلص منها في أودية تبعد عن التجمع مسافة مقدارها 1.0 كم.

### المشكلات الأساسية في التجمع:

تعاني خربة مراح الرهي من عدة مشاكل تعيق الإنتاج الزراعي، وهي نقص المال والعمالة اللازمة وعدم وجود مراكز بيطرية بالإضافة إلى وجود مشاكل في تسويق المنتجات وعدم وجود جدوى اقتصادية لهذه النشاطات.

## تَلْفِيت

### نبذه عن التجمع:

يقع تجمع تَلْفِيت شمال شرق مدينة جَنِين، على خط إحدائي محلي شمالي 200.82 م، وخط إحدائي محلي شرقي 182.41 م، ويرتفع عن سطح البحر 400 م، ويبعد عن مدينة جَنِين 15.5 كم، وتبلغ مساحته الكلية 6627 دونماً، ومساحة المنطقة المبنية فيه 35 دونماً، وتحيط به أراضي جَلْقَمُوس ورَابَا والزَبَابِدَة وَقَبَاطِيَة. يبلغ عدد سكان التجمع حسب تعداد السكان والمساكن والمنشآت - 1997، 82 فرداً منهم 49 ذكراً و33 أنثى، ويبلغ عدد الأسر 14 أسرة. كما يبلغ عدد المباني 24 مبنى وعدد الوحدات السكنية 20 وحدة. وتدير تجمع تَلْفِيت لجنة مشاريع تم تكليفها عن طريق التعيين من قبل وزارة الحكم المحلي وتتكون من أربعة أعضاء من الذكور وعضو من الإناث. ولا يتوفر مقر للمجلس القروي.

### النشاطات الزراعية:

يوجد في التجمع 8 مزارع للحيوانات والطيور.

### البنية التحتية:

يتوفر في تجمع تَلْفِيت شبكة مياه عامة، ويبلغ عدد المشتركين في خدمة المياه 15 مشتركاً في القطاع السكني، و15 مشتركاً في القطاع الزراعي. ولا يوجد في تجمع تَلْفِيت شبكة كهرباء عامة، وإنما يتم توفير الكهرباء للتجمع عن طريق استخدام المولدات الخاصة. كما لا يتوفر فيه شبكة صرف صحي وإنما يتم التخلص من حوالي 64.3% من المياه العادمة في التجمع بواسطة الحفر الامتصاصية وما تبقى من التجمع لا يوجد فيه شبكة صرف صحي أو حفر امتصاصية للتخلص من المياه العادمة.

### أهم المرافق العامة في التجمع:

يوجد في تَلْفِيت مدرسة مختلطة، عدد الشعب فيها 6 شعب وعدد الطلبة 31 طالباً و24 طالبة، وفيها 3 معلمين و5 معلمات، كما يتوفر فيها مختبران أحدهما مختبر للحاسوب. ويوجد في التجمع مسجد واحد فقط.

### المشكلات الأساسية في التجمع:

تعاني تَلْفِيت من عدة مشاكل تعيق الإنتاج الزراعي وهي نقص المال والعمالة اللازمة وعدم وجود مراكز إرشاد زراعي أو مراكز بيطرية بالإضافة إلى وجود مشاكل في تسويق المنتجات وعدم وجود جدوى اقتصادية لهذه النشاطات. وتعاني تَلْفِيت من عدة مشاكل في مجال الصناعة والتعدين والمحاجر تتمثل في نقص رأس المال والعمالة اللازمة بالإضافة إلى نقص الأسواق والمواد الخام. وينتج عن استخدام موقع في تَلْفِيت لتجميع النفايات تأثيرات صحية وبيئية عديدة حيث يشكل هذا الموقع مصدراً للروائح الكريهة والأوبئة، وتجمعاً للحشرات.

## خربة خروبة

### نبذة عن التجمع:

يقع تجمع خربة خروبة شمال شرق مدينة جنين، على خط إحدائي محلي شمالي 200.20 م، وخط إحدائي محلي شرقي 186.75 م، ويرتفع عن سطح البحر 440 م، ويبعد عن مدينة جنين 20 كم، وتحيط به أراضي رابا. يبلغ عدد سكان التجمع حسب تعداد السكان والمساكن والمنشآت - 1997، 23 فرداً منهم 11 ذكراً و12 أنثى، ويبلغ عدد الأسر 2 أسرة. كما يبلغ عدد المباني 4 مبانٍ وعدد الوحدات السكنية 3 وحدات.

### البنية التحتية:

لا يتوفر في تجمع خربة خروبة شبكة مياه عامة وإنما يتم توفير المياه للتجمع من آبار جمع مياه الأمطار وعن طريق شراء صهاريج (تتكات) للمياه. ولا يوجد في تجمع خربة خروبة شبكة كهرباء عامة، وإنما يتم توفير الكهرباء للتجمع عن طريق استخدام مصادر بديلة للكهرباء. كما لا يتوفر فيه شبكة صرف صحي وإنما يتم التخلص من حوالي 50.0% من المياه العادمة في التجمع بواسطة الحفر الامتصاصية، ومن ثم يتم التخلص منها في أودية تبعد عن التجمع مسافة مقدارها 1.0 كم، وما تبقى من التجمع لا يوجد فيه شبكة صرف صحي أو حفر امتصاصية للتخلص من المياه العادمة.

### المشكلات الأساسية في التجمع:

تعاني خربة خروبة من عدة مشاكل تعيق الإنتاج الزراعي وهي نقص المال والعمالة اللازمة وعدم وجود مراكز بيطرية بالإضافة إلى وجود مشاكل في تسويق المنتجات وعدم وجود جدوى اقتصادية لهذه النشاطات.

## مرّكة

### نبذة عن التجمع:

يقع تجمع مرّكة شمال غرب مدينة جنين، على خط إحداثي محلي شمالي 200.16 م، وخط إحداثي محلي شرقي 172.70 م، ويرتفع عن سطح البحر 380 م، ويبعد عن مدينة جنين 12 كم، وتبلغ مساحته الكلية 4396 دونماً، ومساحة المنطقة المبنية فيه 205 دونمات، وتحيط به أراضي قَبَاطِيَّة والجَرَبَا وصانور وعَرَابَة. يبلغ عدد سكان التجمع حسب تعداد السكان والمساكن والمنشآت - 1997، 1160 فرداً منهم 609 ذكور و551 أنثى، ويبلغ عدد الأسر 180 أسرة. كما يبلغ عدد المباني 213 مبنى وعدد الوحدات السكنية 209 وحدات. ويدير تجمع مرّكة مجلس قروي تم تكليفه عن طريق التعيين من قبل وزارة الحكم المحلي ويتكون من سبعة أعضاء، جميعهم من الذكور. ويتوفر مقر للمجلس القروي تبلغ مساحته 32 م<sup>2</sup>. ويعمل في المجلس القروي موظف واحد.

### النشاطات الاقتصادية والزراعية:

يبلغ عدد المنشآت الاقتصادية العاملة في القطاع الخاص 10 منشآت تعمل في قطاعات الصناعة وإمدادات الكهرباء والمياه والتجارة ويعمل فيها 13 عاملاً (تعداد 1997)، كما يوجد فيها 46 مزرعة للحيوانات والطيور، وتتميز مرّكة بوجود 3 ينابيع للماء فيها.

### البنية التحتية:

يتوفر في تجمع مرّكة شبكة مياه عامة، ويبلغ عدد المشتركين في خدمة المياه 130 مشتركاً في القطاع السكني. ويوجد في تجمع مرّكة شبكة كهرباء عامة، والمصدر الرئيسي للكهرباء في التجمع هو المولدات الخاصة. إلا أنه لا يتوفر فيه شبكة صرف صحي وإنما يتم التخلص من المياه العادمة في التجمع بواسطة الحفر الامتصاصية، ومن ثم يتم التخلص منها في أودية تبعد عن التجمع مسافة مقدارها 1.0 كم. ويوجد في مرّكة موقع تملكه الحكومة (أرض أميرية) يستعمل للتخلص من النفايات ببعد عن أقرب منطقة سكنية حوالي 1.0 كم، وتستخدم سيارة خاصة بالنفايات لجمع نفايات التجمع حيث يتم جمعها أكثر من مرة في الأسبوع.

### أهم المرافق العامة في التجمع:

يوجد في مرّكة مدرسة للذكور ومدرسة للإناث، عدد الشعب فيهما 18 شعبة وعدد الطلبة 171 طالباً و141 طالبة، وفيهما 11 معلماً و11 معلمة. ويوجد في التجمع مسجد بالإضافة إلى مسجد آخر تحت التأسيس.

## المشكلات التي يعاني منها التجمع:

تعاني مركة من عدة مشاكل تعيق الإنتاج الزراعي وهي نقص المال والعمالة اللازمة وعدم وجود مراكز للإرشاد الزراعي أو مراكز بيطرية بالإضافة إلى وجود مشاكل في تسويق المنتجات وعدم وجود جدوى اقتصادية لهذه النشاطات. وتعاني مركة من مشاكل في مجال الصناعة والتعدين والمحاجر أهمها نقص رأس المال. كما تعاني من مشاكل في مجال الكهرباء أهمها انقطاع التيار. وينتج عن استخدام موقع في مركة للتخلص من المياه العادمة وآخر لتجميع النفايات تأثيرات صحية وبيئية عديدة تتمثل في تلوث المياه الجوفية والمزروعات كما تشكل هذه المواقع مصدراً للروائح الكريهة والأوبئة، وتجمعاً للحشرات.

## أهم المؤشرات الإحصائية:

فيما يلي جدول يبين أهم المؤشرات الخاصة بالتجمع وذلك بحسب التعداد العام للسكان والمساكن والمنشآت - 1997:

المؤشر	قيمه
نسبة الملحقين بالمدارس	35.9%
نسبة حملة البكالوريوس فأعلى	1.0%
متوسط حجم الأسرة	6.4 فرد
متوسط عدد الغرف في المسكن	3.1 غرفة
نسبة المساكن الملك	90.6%
نسبة الأسر التي يتوفر لديها سيارة خاصة	18.9%
نسبة السكان في الفئة العمرية 15 سنة فأقل	50.4%
نسبة السكان في الفئة العمرية 65 سنة فأكثر	3.7%

## وادي دُعُوق

### نبذة عن التجمع:

يقع تجمع وادي دُعُوق شمال غرب مدينة جَينين، على خط إحدائي محلي شمالي 199.90 م، وخط إحدائي محلي شرقي 171.20 م، ويرتفع عن سطح البحر 290 م، ويبعد عن مدينة جَينين 13 كم، وتحيط به أراضي عَرَابَة. يبلغ عدد سكان التجمع حسب تعداد السكان والمساكن والمنشآت - 1997، 87 فرداً منهم 48 ذكراً و39 أنثى، ويبلغ عدد الأسر 14 أسرة. كما يبلغ عدد المباني 18 مبنى وعدد الوحدات السكنية 14 وحدة. وتدير تجمع وادي دُعُوق لجنة مشاريع تم تكليفها عن طريق التعيين من قبل وزارة الحكم المحلي وتتكون من ثلاثة أعضاء، جميعهم من الذكور. ولا يتوفر مقر للجنة.

### النشاطات الزراعية:

يوجد في التجمع 4 مزارع للحيوانات والطيور.

### البنية التحتية:

لا يتوفر في تجمع وادي دُعُوق شبكة مياه عامة، وإنما يتم توفير المياه للتجمع من آبار جمع مياه الأمطار وعن طريق شراء صهاريج (تنكات) للمياه. ولا يوجد في تجمع وادي دُعُوق شبكة كهرباء عامة، وإنما يتم توفير الكهرباء للتجمع عن طريق استخدام المولدات الخاصة. كما لا يتوفر فيها شبكة صرف صحي، وإنما يتم التخلص من المياه العادمة في التجمع بواسطة الحفر الامتصاصية، ومن ثم يتم التخلص منها في أودية تبعد عن التجمع مسافة مقدارها 2.0 كم. ويتم التخلص من نفايات التجمع عن طريق حرقها.

### المشكلات التي يعاني منها التجمع:

يعاني وادي دُعُوق من عدة مشاكل تعيق الإنتاج الزراعي وهي نقص المال والعمالة اللازمة وعدم وجود مراكز للإرشاد الزراعي أو مراكز بيطرية بالإضافة إلى وجود مشاكل في تسويق المنتجات وعدم وجود جدوى اقتصادية لهذه النشاطات. وينتج عن استخدام موقع في وادي دُعُوق للتخلص من المياه العادمة تأثيرات صحية وبيئية حيث يشكل هذا الموقع مصدراً للروائح الكريهة.

## فَحْمَة الجَدِيدَة

### نبذة عن التجمع:

يقع تجمع فَحْمَة الجَدِيدَة شمال غرب مدينة جَنِين، على خط إحدائي محلي شمالي 199.50 م، وخط إحدائي محلي شرقي 170.0 م، ويرتفع عن سطح البحر 390 م، ويبعد عن مدينة جَنِين 14 كم، وتحيط به أراضي عَرَابَة. يبلغ عدد سكان التجمع حسب تعداد السكان والمسكن والمنشآت - 1997، 261 فرداً منهم 128 ذكراً و133 أنثى، ويبلغ عدد الأسر 44 أسرة. كما يبلغ عدد المباني 81 مبنى وعدد الوحدات السكنية 74 وحدة.

### النشاطات الزراعية:

يوجد في التجمع 3 مزارع للحيوانات والطيور.

### البنية التحتية:

يتوفر في تجمع فَحْمَة الجَدِيدَة شبكة مياه عامة، ويبلغ عدد المشتركين في خدمة المياه 60 مشتركاً في القطاع السكني. ويوجد في تجمع فَحْمَة الجَدِيدَة شبكة كهرباء عامة، وتشكل الشركة القطرية الإسرائيلية المصدر الرئيسي للكهرباء في التجمع. ويتم التخلص من المياه العادمة في تجمع فَحْمَة الجَدِيدَة بواسطة شبكة صرف صحي، ومن ثم يتم التخلص منها في أودية تبعد عن التجمع مسافة مقدارها 5.0 كم. ويتم التخلص من نفايات التجمع إما عن طريق حرقها أو دفنها.

### أهم المرافق العامة في التجمع:

يوجد في التجمع مسجد واحد فقط.

### المشكلات الأساسية في التجمع:

تعاني فَحْمَة الجَدِيدَة من عدة مشاكل في مجال مياه الشرب تتمثل في انقطاع المياه وعدم توفر الإمكانيات المادية بالإضافة إلى قدم شبكة المياه. كما تعاني من عدة مشاكل في مجال الكهرباء تتمثل في انقطاع وضعف التيار الكهربائي بالإضافة إلى قدم شبكة الكهرباء.



أهم المؤشرات الإحصائية:

فيما يلي جدول يبين أهم المؤشرات الخاصة بالتجمع وذلك بحسب التعداد العام للسكان والمساكن والمنشآت - 1997:

المؤشر	قيمه
نسبة الملحقين بالمدارس	32.8%
متوسط حجم الأسرة	5.9 فرد
متوسط عدد الغرف في المسكن	2.6 غرفة
نسبة المساكن المملك	6.8%
نسبة الأسر التي يتوفر لديها سيارة خاصة	11.4%
نسبة السكان في الفئة العمرية 15 سنة فأقل	56.3%
نسبة السكان في الفئة العمرية 65 سنة فأكثر	3.4%

## رأبا

### نبذه عن التجمع:

يقع تجمع رأبا شمال شرق مدينة جنين، على خط إحداثي محلي شمالي 199.36 م، وخط إحداثي محلي شرقي 185.63 م، ويرتفع عن سطح البحر 480 م، ويبعد عن مدينة جنين 19 كم، وتبلغ مساحته الكلية 25642 دونماً، ومساحة المنطقة المبنية فيه 392 دونماً، وتحيط به أراضي المُعَيَّرِ وكُفَيَّرِ وتُفَيِّتِ. يبلغ عدد سكان التجمع حسب تعداد السكان والمساكن والمنشآت - 1997، 2267 فرداً منهم 1131 ذكراً و1136 أنثى، ويبلغ عدد الأسر 397 أسرة. كما يبلغ عدد المباني 396 مبنى وعدد الوحدات السكنية 403 وحدات. ويدير تجمع رأبا مجلس قروي تم تكليفه عن طريق التعيين من قبل وزارة الحكم المحلي ويتكون من ستة أعضاء، جميعهم من الذكور. ويتوفر مقر للمجلس القروي تبلغ مساحته 50 م<sup>2</sup>. ويعمل في المجلس القروي ثلاثة موظفين. أما أهم الحاجات التطويرية للسلطة المحلية فهي زيادة الكادر الفني للمجلس. ويوجد في تجمع رأبا موقع أثري واحد مؤهل للسياحة لا يرتاده السياح يدعى روبين.

### النشاطات الاقتصادية والزراعية:

يبلغ عدد المنشآت الاقتصادية العاملة في القطاع الخاص 21 منشأة تعمل في قطاعات الصناعة وإمدادات الكهرباء والمياه والتجارة والمطاعم ويعمل فيها 22 عاملاً (تعداد 1997)، كما يوجد فيه 8 مزارع للحيوانات والطيور.

### البنية التحتية:

لا يتوفر في تجمع رأبا شبكة مياه عامة وإنما يتم توفير المياه للتجمع من الآبار الارتوازية وعن طريق شراء صهاريج (تنكات) للمياه. ويوجد في تجمع رأبا شبكة كهرباء عامة، والمصدر الرئيسي للكهرباء في التجمع هو المولدات الخاصة. إلا أنه لا يتوفر فيه شبكة صرف صحي وإنما يتم التخلص من المياه العادمة في التجمع في الغالب بواسطة الحفر الامتصاصية، ومن ثم يتم التخلص منها في أودية تبعد عن التجمع مسافة مقدارها 1.0 كم. ويتم التخلص من نفايات التجمع إما عن طريق حرقها أو دفنها.

### أهم المرافق العامة في التجمع:

يوجد في رأبا مدرسة للذكور ومدرسة للإناث، عدد الشعب فيهما 21 شعبة وعدد الطلبة 288 طالباً و286 طالبة، وفيهما 14 معلماً و12 معلمة. ويوجد في التجمع مسجداً وعيادة طبية خاصة واحدة.

### المشكلات الأساسية في التجمع:

تعاني رأبا من عدة مشاكل تعيق الإنتاج الزراعي، وتحد من استغلال الأراضي الصالحة للزراعة، وهي نقص المال والعمالة اللازمة وعدم وجود مراكز للإرشاد الزراعي أو مراكز بيطرية بالإضافة إلى وجود مشاكل في تسويق

المنتجات وعدم وجود جدوى اقتصادية لهذه النشاطات بالإضافة إلى وجود مساحات من الأراضي مغلقة عسكرياً. وتعاني راباً من عدة مشاكل في مجال الصناعة والتعدين والمحاجر تتمثل في نقص رأس المال والعمالة اللازمة بالإضافة إلى نقص الأسواق. كما تعاني من مشاكل في مجال الكهرباء أهمها انقطاع التيار الكهربائي. وينتج عن استخدام موقع في راباً للتخلص من المياه العادمة تأثيرات صحية وبيئية عديدة تتمثل في تلوث المياه الجوفية والمزروعات كما يشكل هذا الموقع مصدراً للروائح الكريهة والأوبئة، وتجمعاً للحشرات.

#### أهم المؤشرات الإحصائية:

فيما يلي جدول يبين أهم المؤشرات الخاصة بالتجمع وذلك بحسب التعداد العام للسكان والمساكن والمنشآت - 1997:

المؤشر	قيمه
نسبة الملحقين بالمدارس	31.7%
نسبة حملة البكالوريوس فأعلى	2.8%
متوسط حجم الأسرة	5.7 فرد
متوسط عدد الغرف في المسكن	2.8 غرفة
نسبة المساكن الملك	77.6%
نسبة الأسر التي يتوفر لديها سيارة خاصة	6.9%
نسبة السكان في الفئة العمرية 15 سنة فأقل	44.9%
نسبة السكان في الفئة العمرية 65 سنة فأكثر	7.4%

## المنصورة

### نبذة عن التجمع:

يقع تجمع المنصورة شمال غرب مدينة جنين، على خط إحدائي محلي شمالي 199.25 م، وخط إحدائي محلي شرقي 170.60 م، ويرتفع عن سطح البحر 310 م، ويبعد عن مدينة جنين 14 كم، وتبلغ مساحة المنطقة المبنية فيه 65 دونماً، وتحيط به أراضي عرّابة. يبلغ عدد سكان التجمع حسب تعداد السكان والمساكن والمنشآت - 1997، 112 فرداً منهم 61 ذكراً و51 أنثى، ويبلغ عدد الأسر 20 أسرة. كما يبلغ عدد المباني 23 مبنى وعدد الوحدات السكنية 20 وحدة. وتدير تجمع المنصورة لجنة مشاريع تم تكليفها عن طريق التعيين من قبل وزارة الحكم المحلي وتتكون من خمسة أعضاء، جميعهم من الذكور. ولا يتوفر مقر للمجلس القروي.

### النشاطات الزراعية:

يوجد في التجمع 6 مزارع للحيوانات والطيور.

### البنية التحتية:

لا يتوفر في تجمع المنصورة شبكة مياه عامة وإنما يتم توفير المياه للتجمع من آبار جمع مياه الأمطار وعن طريق شراء صهاريج (تنكات) للمياه. ويوجد في تجمع المنصورة شبكة كهرباء عامة، والمصدر الرئيسي للكهرباء في التجمع هو المولدات الخاصة. إلا أنه لا يتوفر فيه شبكة صرف صحي وإنما يتم التخلص من المياه العادمة في التجمع بواسطة الحفر الامتصاصية، ومن ثم يتم التخلص منها في أودية تبعد عن التجمع مسافة مقدارها 5.0 كم. ويتم التخلص من جزء بسيط من نفايات التجمع عن طريق حرقها.

### أهم المرافق العامة في التجمع:

يوجد في التجمع مسجد واحد فقط.

### المشكلات الأساسية في التجمع:

تعاني المنصورة من عدة مشاكل تعيق الإنتاج الزراعي وهي نقص المال والعمالة اللازمة وعدم وجود مراكز بيطرية بالإضافة إلى وجود مشاكل في تسويق المنتجات وعدم وجود جدوى اقتصادية لهذه النشاطات. كما تعاني من عدة مشاكل في مجال الكهرباء تتمثل في انقطاع وضعف التيار الكهربائي.

## أهم المؤشرات الإحصائية:

فيما يلي جدول يبين أهم المؤشرات الخاصة بالتجمع وذلك بحسب التعداد العام للسكان والمساكن والمنشآت - 1997:

المؤشر	قيمه
نسبة الملحقين بالمدارس	32.6%
نسبة حملة البكالوريوس فأعلى	4.3%
متوسط حجم الأسرة	5.6 فرد
متوسط عدد الغرف في المسكن	2.0 غرفة
نسبة المساكن المالك	100.0%
نسبة الأسر التي يتوفر لديها سيارة خاصة	5.0%
نسبة السكان في الفئة العمرية 15 سنة فأقل	40.2%
نسبة السكان في الفئة العمرية 65 سنة فأكثر	5.4%

## مِيسَلِيَّة

### نبذة عن التجمع:

يقع تجمع مِيسَلِيَّة جنوب مدينة جنين، على خط إحدائي محلي شمالي 199.24 م، وخط إحدائي محلي شرقي 177.35 م، ويرتفع عن سطح البحر 430 م، ويبعد عن مدينة جنين 16 كم، وتبلغ مساحته الكلية 9038 دونماً، ومساحة المنطقة المبنية فيه 199.2 دونماً، وتحيط به أراضي قَبَاطِيَّة والزَبَابِدَة وعَرَابَة. يبلغ عدد سكان التجمع حسب تعداد السكان والمساكن والمنشآت - 1997، 1680 فرداً منهم 874 ذكراً و806 إناث، ويبلغ عدد الأسر 338 أسرة. كما يبلغ عدد المباني 352 مبنى وعدد الوحدات السكنية 328 وحدة. ويدير تجمع مِيسَلِيَّة مجلس قروي تم تكليفه عن طريق التعيين من قبل وزارة الحكم المحلي ويتكون من ستة أعضاء، جميعهم من الذكور. ويتوفر مقر للمجلس القروي تبلغ مساحته 30 م<sup>2</sup>.

### النشاطات الاقتصادية والزراعية:

يبلغ عدد المنشآت الاقتصادية العاملة في القطاع الخاص 32 منشأة (تعداد 1997)، موزعة حسب النشاط الاقتصادي كمل يلي: الصناعة وإمدادات الكهرباء والمياه ويبلغ عددها 12 منشأة ويعمل فيها 64 عاملاً، التجارة ويبلغ عددها 17 منشأة ويعمل فيها 20 عاملاً، المطاعم والأنشطة العقارية ويبلغ عددها 3 منشآت ويعمل فيها 4 عمال، كما يوجد فيها 16 مزرعة للحيوانات والطيور.

### البنية التحتية:

لا يتوفر في تجمع مِيسَلِيَّة شبكة مياه عامة وإنما يتم توفير المياه للتجمع من آبار جمع مياه الأمطار وعن طريق شراء صهاريج (تتكات) للمياه. ويوجد في تجمع مِيسَلِيَّة شبكة كهرباء عامة. إلا أنه لا يتوفر فيه شبكة صرف صحي وإنما يتم التخلص من المياه العادمة في التجمع في الغالب بواسطة الحفر الامتصاصية، ومن ثم يتم التخلص منها في أودية تبعد عن التجمع مسافة مقدارها 3.0 كم. ويوجد في مِيسَلِيَّة موقع تملكه الحكومة (أرض أميرية) يستعمل للتخلص من النفايات يبعد عن أقرب منطقة سكنية حوالي 2.0 كم، ويستخدم (التراكتور) في جمع نفايات التجمع حيث يتم جمعها مرة في الأسبوع، ويتم التخلص من الجزء الأكبر من نفايات التجمع عن طريق حرقها وما تبقى يتم دفنه. كما يتوفر في مِيسَلِيَّة شبكة هاتف تعمل من خلال مقسم آلي خارج التجمع ويبلغ عدد خطوط الهاتف 150 خطاً هاتفياً (حسب إحصائيات 1999).

### أهم المرافق العامة في التجمع:

يوجد في مِيسَلِيَّة مدرسة للذكور ومدرسة للإناث، عدد الشعب فيهما 18 شعبة وعدد الطلبة 215 طالباً و165 طالبة، وفيهما 12 معلماً و9 معلمات. ويوجد في التجمع مسجد ومقام (مزار).

## المشكلات الأساسية في التجمع:

تعاني مسليّة من عدة مشاكل تعيق الإنتاج الزراعي، وتحد من استغلال الأراضي الصالحة للزراعة فيها، وهي نقص المال والعمالة اللازمة وعدم وجود مراكز للإرشاد الزراعي أو مراكز بيطرية بالإضافة إلى وجود مشاكل في تسويق المنتجات وعدم وجود جدوى اقتصادية لهذه النشاطات، كما أن مساحات من أراضي التجمع مصادرة أو مغلقة عسكرياً. كما تعاني من عدة مشاكل في مجال الصناعة والتعدين والمحاجر تتمثل في نقص رأس المال والعمالة اللازمة بالإضافة إلى نقص الأسواق والمواد الخام. كما تعاني من عدة مشاكل في مجال الكهرباء تتمثل في انقطاع وضعف التيار الكهربائي بالإضافة إلى قدم شبكة الكهرباء.

## أهم المؤشرات الإحصائية:

فيما يلي جدول يبين أهم المؤشرات الخاصة بالتجمع وذلك بحسب التعداد العام للسكان والمساكن والمنشآت - 1997:

المؤشر	قيّمته
نسبة الملحقين بالمدارس	32.2%
نسبة حملة البكالوريوس فأعلى	2.7%
متوسط حجم الأسرة	5.0 فرد
متوسط عدد الغرف في المسكن	3.1 غرفة
نسبة المساكن الملك	81.9%
نسبة الأسر التي يتوفر لديها سيارة خاصة	13.6%
نسبة السكان في الفئة العمرية 15 سنة فأقل	44.1%
نسبة السكان في الفئة العمرية 65 سنة فأكثر	6.7%

## الجربا

### نبذة عن التجمع:

يقع تجمع الجربا جنوب مدينة جنين، على خط إحدائي محلي شمالي 199.05 م، وخط إحدائي محلي شرقي 174.32 م، ويرتفع عن سطح البحر 400 م، ويبعد عن مدينة جنين 21 كم، وتبلغ مساحته الكلية 3520 دونماً، ومساحة المنطقة المبنية فيه 28 دونماً، وتحيط به أراضي قباطية ومسلية وصانور ومركة. يبلغ عدد سكان التجمع حسب تعداد السكان والمساكن والمنشآت - 1997، 54 فرداً منهم 27 ذكراً و27 أنثى، ويبلغ عدد الأسر 9 أسر. كما يبلغ عدد المباني 21 مبنى وعدد الوحدات السكنية 15 وحدة. وتدير تجمع الجربا لجنة مشاريع تم تكليفه عن طريق التعيين من قبل وزارة الحكم المحلي وتتكون من خمسة أعضاء، جميعهم من الذكور. ولا يتوفر مقر للجنة.

### النشاطات الزراعية:

يوجد في التجمع 7 مزارع للحيوانات والطيور.

### البنية التحتية:

لا يتوفر في تجمع الجربا شبكة مياه عامة وإنما يتم توفير المياه للتجمع عن طريق شراء صهاريج (تنكات) للميله. ولا يوجد في تجمع الجربا شبكة كهرباء عامة، وإنما يتم توفير الكهرباء للتجمع عن طريق استخدام المولدات الخاصة والمصادر البديلة الأخرى للكهرباء. كما لا يتوفر فيه شبكة صرف صحي وإنما يتم التخلص من المياه العادمة في التجمع في الغالب بواسطة الحفر الامتصاصية، ومن ثم يتم التخلص منها في أودية تبعد عن التجمع مسافة مقدارها 3.0 كم. يتم التخلص من الجزء الأكبر من نفايات التجمع عن طريق حرقها. ويتوفر في الجربا شبكة هاتف تعمل من خلال مقسم آلي خارج التجمع ويبلغ عدد خطوط الهاتف 4 خطوط هاتفية (حسب إحصائيات 1999).

### أهم المرافق العامة في التجمع:

يوجد في التجمع مسجد تحت التأسيس فقط.

### المشكلات الأساسية في التجمع:

تعاني الجربا من عدة مشاكل تعيق الإنتاج الزراعي، وتحد من استغلال الأراضي الصالحة للزراعة فيها، وهي نقص المال والعمالة اللازمة وعدم وجود مراكز بيطرية بالإضافة إلى وجود مشاكل في تسويق المنتجات وعدم وجود جدوى اقتصادية لهذه النشاطات، كما أن هناك مساحات من أراضي التجمع مصادرة أو مغلقة عسكرياً.



## الزبَابِدَة

### نبذة عن التجمع:

يقع تجمع الزبَابِدَة جنوب مدينة جنين، على خط إحدائي محلي شمالي 199.00 م، وخط إحدائي محلي شرقي 180.70 م، ويرتفع عن سطح البحر 330 م، ويبعد عن مدينة جنين 13 كم، وتبلغ مساحته الكلية 5719 دونماً، ومساحة المنطقة المبنية فيه 490 دونماً، وتحيط به أراضي قِبَاطِيَّة وتَلْفِيَّت وكُفَيْرِيَّت وصير ومِسْلِيَّة. يبلغ عدد سكان التجمع حسب تعداد السكان والمساكن والمنشآت - 1997، 2882 فرداً منهم 1478 ذكراً و1404 إناث، ويبلغ عدد الأسر 564 أسرة. كما يبلغ عدد المباني 596 مبنى وعدد الوحدات السكنية 650 وحدة. ويدير تجمع الزبَابِدَة مجلس بلدي تم تكليفه عن طريق التعيين من قبل وزارة الحكم المحلي ويتكون من اثني عشر عضواً، جميعهم من الذكور. ويتوفر مقر للمجلس البلدي تبلغ مساحته 240 م<sup>2</sup>. ويعمل في المجلس البلدي ستة عشر موظفاً. أما أهم الحاجات التطويرية للسلطة المحلية فهي توفير أجهزة حاسوب للمجلس. ويوجد في تجمع الزبَابِدَة ثلاثة مواقع أثرية غير مؤهلة للسياحة وهي البويريه والبلدة القديمة ودير اللاتين.

### النشاطات الاقتصادية والزراعية:

يبلغ عدد المنشآت الاقتصادية العاملة في القطاع الخاص 127 منشأة (تعداد 1997)، موزعة حسب النشاط الاقتصادي كما يلي: التعدين واستغلال المحاجر ويبلغ عددها 5 منشآت ويعمل فيها 20 عاملاً، الصناعة التحويلية ويبلغ عددها 37 منشأة ويعمل فيها 145 عاملاً، التجارة ويبلغ عددها 73 منشأة ويعمل فيها 101 عاملاً، المطاعم ويبلغ عددها 9 منشآت ويعمل فيها 13 عاملاً، النقل والتخزين والاتصالات والأنشطة العقارية ويبلغ عددها 3 منشآت ويعمل فيها 10 عمال، كما يوجد فيه 21 مزرعة للحيوانات والطيور.

### البنية التحتية:

يتوفر في تجمع الزبَابِدَة شبكة مياه عامة، ويبلغ عدد المشتركين في خدمة المياه 500 مشترك في القطاع السكني. ويوجد في تجمع الزبَابِدَة شبكة كهرباء عامة، والمولدات الخاصة هي المصدر الرئيسي للكهرباء في التجمع. إلا أنه لا يتوفر فيه شبكة صرف صحي وإنما يتم التخلص من المياه العادمة في التجمع في الغالب بواسطة الحفر الامتصاصية، ومن ثم يتم التخلص منها في أودية تبعد عن التجمع مسافة مقدارها 1.0 كم. ويوجد في الزبَابِدَة موقع للتخلص من النفايات يبعد عن أقرب منطقة سكنية حوالي 0.6 كم، وتستخدم سيارة خاصة بالنفايات لجمع نفايات التجمع حيث يتم جمعها يومياً، ويتم التخلص من جزء بسيط من نفايات التجمع عن طريق حرقها. ويتوفر في الزبَابِدَة شبكة هاتف تعمل من خلال مقسم آلي داخل التجمع ويبلغ عدد خطوط الهاتف 500 خطٍ هاتفي (حسب إحصائيات 1999).

## أهم المرافق العامة في التجمع:

يوجد في الزبائدة مدرسة للذكور ومدرستان مختلطتان، عدد الشعب فيها 43 شعبة وعدد الطلبة 676 طالباً و528 طالبة، وفيها 29 معلماً و34 معلمة، كما يتوفر فيها مختبران أحدهما للحاسوب. ويتوفر في التجمع صالة أفراس ومكتبة عامة ونادٍ ثقافي وجمعية خيرية، ويوجد في التجمع مسجد وثلاث كنائس بالإضافة إلى خمس عيادات طبية خاصة.

## المشكلات التي يعاني منها التجمع:

تعاني الزبائدة من عدة مشاكل تعيق الإنتاج الزراعي وهي نقص المال والعمالة اللازمة وعدم وجود مراكز للإرشاد الزراعي ومراكز بيطرية ونقص في مناطق الرعي بالإضافة إلى وجود مشاكل في تسويق المنتجات وعدم وجود جدوى اقتصادية لهذه النشاطات بالإضافة إلى وجود مساحات من الأراضي مغلقة عسكرياً. وتعاني الزبائدة من عدة مشاكل في مجال الصناعة والتعدين والمحاجر تتمثل في نقص رأس المال والعمالة والأسواق والمواد الخام اللازمة، بالإضافة إلى فرض الضرائب الباهظة. كما تعاني من عدة مشاكل في مجال مياه الشرب تتمثل في انقطاع المياه بالإضافة إلى قدم شبكة المياه. وينتج عن استخدام موقع في التجمع للتخلص من المياه العادمة وآخر لتجميع النفايات تأثيرات بيئية وصحية عديدة تتمثل في تلوث المياه الجوفية والمزروعات كما تشكل هذه المواقع مصدراً للروائح الكريهة والأوبئة، وتجمعاً للحشرات.

## أهم المؤشرات الإحصائية:

فيما يلي جدول يبين أهم المؤشرات الخاصة بالتجمع وذلك بحسب التعداد العام للسكان والمساكن والمنشآت - 1997:

المؤشر	قيمه
نسبة الملتحقين بالمدارس	37.0%
نسبة حملة البكالوريوس فأعلى	5.7%
متوسط حجم الأسرة	5.1 فرد
متوسط عدد الغرف في المسكن	3.6 غرفة
نسبة المساكن الملك	81.4%
نسبة الأسر التي يتوفر لديها سيارة خاصة	15.7%
نسبة السكان في الفئة العمرية 15 سنة فأقل	40.4%
نسبة السكان في الفئة العمرية 65 سنة فأكثر	8.0%

## فَحْمَة

### نبذة عن التجمع:

يقع تجمع فَحْمَة شمال غرب مدينة جنين، على خط إحداثي محلي شمالي 198.87 م، وخط إحداثي محلي شرقي 167.17 م، ويرتفع عن سطح البحر 440 م، ويبعد عن مدينة جنين 15 كم، وتبلغ مساحته الكلية 4498 دونماً، ومساحة المنطقة المبنية فيه 275 دونماً، وتحيط به أراضي عَرَابَة وَعَجَّة وكَفَر رَاعي. يبلغ عدد سكان التجمع حسب تعداد السكان والمساكن والمنشآت - 1997، 1820 فرداً منهم 941 ذكراً و879 أنثى، ويبلغ عدد الأسر 312 أسرة. كما يبلغ عدد المباني 354 مبنى وعدد الوحدات السكنية 334 وحدة. ويدير تجمع فَحْمَة مجلس قروي تم تكليفه عن طريق التعيين من قبل وزارة الحكم المحلي ويتكون من تسعة أعضاء، جميعهم من الذكور. ويتوفر مقر للمجلس القروي تبلغ مساحته 20 م<sup>2</sup>. ويعمل في المجلس القروي ثلاثة موظفين. أما أهم الحاجات التطويرية للسلطة المحلية فهي توفير أجهزة حاسوب للمجلس. ويوجد في تجمع فَحْمَة موقع أثري واحد غير مؤهل للسياحة يدعى المحاصل.

### النشاطات الاقتصادية والزراعية:

يبلغ عدد المنشآت الاقتصادية العاملة في القطاع الخاص 22 منشأة (تعداد 1997)، موزعة حسب النشاط الاقتصادي كمل يلي: الصناعة ويبلغ عددها 6 منشآت ويعمل فيها 7 عمال، التجارة والمطاعم ويبلغ عددها 16 منشأة ويعمل فيها 19 عاملاً، كما يوجد فيه 30 مزرعة للحيوانات والطيور، وتتميز فحمه بوجود ثلاثة ينابيع للماء فيها.

### البنية التحتية:

يتوفر في تجمع فَحْمَة شبكة مياه عامة، ويبلغ عدد المشتركين في خدمة المياه 286 مشتركاً في القطاع السكني. ولا يوجد في تجمع فَحْمَة شبكة كهرباء عامة، وإنما يتم توفير الكهرباء للتجمع عن طريق استخدام المولدات الخاصة والمصادر البديلة الأخرى للكهرباء. كما لا يتوفر في تجمع فَحْمَة شبكة صرف صحي، وإنما يتم التخلص من المياه العادمة في التجمع في الغالب بواسطة الحفر الامتصاصية، ومن ثم يتم التخلص منها في أودية تبعد عن التجمع مسافة مقدارها 2.0 كم. ويوجد في فَحْمَة موقع تملكه الحكومة (أرض أميرية) يستعمل للتخلص من النفايات يبعد عن أقرب منطقة سكنية حوالي 4.0 كم، ويستخدم (التركتور) في جمع نفايات التجمع حيث يتم جمعها مرة في الأسبوع، ويتم التخلص من حوالي نصف نفايات التجمع عن طريق حرقها. ويتوفر في فَحْمَة شبكة هاتف تعمل من خلال مقسم آلي خارج التجمع ويبلغ عدد خطوط الهاتف 50 خطاً هاتفياً (حسب إحصائيات 1999).

### أهم المرافق العامة في التجمع:

يوجد في فَحْمَة مدرسة للذكور ومدرسة للإناث ومدرسة مختلطة، عدد الشعب فيها 23 شعبة وعدد الطلبة 269 طالباً و272 طالبة، وفيها 14 معلماً و13 معلمة. كما يوجد في التجمع مسجdan ومقامان (مزاران).

## المشكلات التي يعاني منها التجمع:

تعاني فحمة من عدة مشاكل تعيق الإنتاج الزراعي، وتحد من استغلال الأراضي الصالحة للزراعة فيها، وهي نقص المال والعمالة اللازمة وعدم وجود مراكز إرشاد زراعي أو مراكز بيطرية بالإضافة إلى وجود مشاكل في التسويق وعدم وجود جدوى اقتصادية لهذه النشاطات، كما أن هناك مساحات من أراضي التجمع مصادرة أو مغلقة عسكرياً. وتعاني فحمة من عدة مشاكل في مجال الصناعة والتعدين والمحاجر تتمثل في نقص رأس المال والعمالة بالإضافة إلى نقص الأسواق. كما تعاني من عدة مشاكل في مجال مياه الشرب تتمثل في انقطاع وتلوث المياه. وينتج عن استخدام موقع في فحمة للتخلص من المياه العادمة وآخر لتجميع النفايات تأثيرات صحية وبيئية عديدة تتمثل في تلوث المزروعات كما تشكل هذه المواقع مصدراً للروائح الكريهة والأوبئة، وتجمعاً للحشرات.

## أهم المؤشرات الإحصائية:

فيما يلي جدول يبين أهم المؤشرات الخاصة بالتجمع وذلك بحسب التعداد العام للسكان والمساكن والمنشآت - 1997:

المؤشر	قيمه
نسبة الملتحقين بالمدارس	35.1%
نسبة حملة البكالوريوس فأعلى	1.7%
متوسط حجم الأسرة	5.8 فرد
متوسط عدد الغرف في المسكن	2.8 غرفة
نسبة المساكن الملك	80.1%
نسبة الأسر التي يتوفر لديها سيارة خاصة	18.0%
نسبة السكان في الفئة العمرية 15 سنة فأقل	47.6%
نسبة السكان في الفئة العمرية 65 سنة فأكثر	4.7%

## الزاوية

### نبذة عن التجمع:

يقع تجمع الزاوية شمال غرب مدينة جنين، على خط إحداثي محلي شمالي 197.97 م، وخط إحداثي محلي شرقي 172.18 م، ويرتفع عن سطح البحر 415 م، ويبعد عن مدينة جنين 16.5 كم، وتبلغ مساحته الكلية 1066 دونماً، ومساحة المنطقة المبنية فيه 58.3 دونماً، وتحيط به أراضي صائور وعتزة. يبلغ عدد سكان التجمع حسب تعداد السكان والمساكن والمنشآت - 1997، 524 فرداً منهم 279 ذكراً و245 أنثى، ويبلغ عدد الأسر 65 أسرة. كما يبلغ عدد المباني 91 مبنى وعدد الوحدات السكنية 76 وحدة. ويدير تجمع الزاوية مجلس قروي تم تكليفه عن طريق التعيين من قبل وزارة الحكم المحلي ويتكون من سبعة أعضاء، جميعهم من الذكور. ولا يتوفر مقر للمجلس القروي. ويعمل في المجلس القروي موظفان. أما أهم الحاجات التطويرية للسلطة المحلية فهي تأهيل وتدريب الكادر الموجود.

### النشاطات الاقتصادية والزراعية:

يبلغ عدد المنشآت الاقتصادية العاملة في القطاع الخاص 6 منشآت تعمل في قطاعي الصناعة والتجارة ويعمل فيها 10 عمال (تعداد 1997)، كما يوجد فيه 14 مزرعة للحيوانات والطيور، وتتميز الزاوية بوجود ينبوع ماء فيها.

### البنية التحتية:

يتوفر في تجمع الزاوية شبكة مياه عامة، ويبلغ عدد المشتركين في خدمة المياه 65 مشتركاً في القطاع السكني. ويوجد في تجمع الزاوية شبكة كهرباء عامة، وتشكل المولدات الخاصة المصدر الرئيسي للكهرباء في التجمع. إلا أنه لا يتوفر فيها شبكة صرف صحي وإنما يتم التخلص من المياه العادمة في التجمع بواسطة الحفر الامتصاصية، ومن ثم يتم التخلص منها في أودية تبعد عن التجمع مسافة مقدارها 6.0 كم. ويتم التخلص من نفايات التجمع إما عن طريق حرقها أو دفنها.

### أهم المرافق العامة في التجمع:

يوجد في الزاوية مدرسة مختلطة، عدد الشعب فيها 8 شعب وعدد الطلبة 90 طالباً و68 طالبة، وفيها 9 معلمين فقط. كما يوجد في التجمع مسجد واحد فقط.

### المشكلات الأساسية في التجمع:

تعاني الزاوية من عدة مشاكل تعيق الإنتاج الزراعي، كما أن هناك مساحات من أراضيها صالحة للزراعة ولكنها غير مستغلة، وذلك بسبب نقص المال والعمالة اللازمة وعدم وجود مراكز للإرشاد الزراعي بالإضافة إلى وجود مشاكل في تسويق المنتجات وعدم وجود جدوى اقتصادية لهذه النشاطات، كما أن هناك مساحات من أراضي التجمع مصادرة أو

مغلقة عسكرياً. وفي مجال مياه الشرب فهناك مشكلة انقطاع وتلوث المياه، أما في مجال الكهرباء فان المشكلة الأساسية تتمثل في انقطاع التيار الكهربائي.

#### أهم المؤشرات الإحصائية:

فيما يلي جدول يبين أهم المؤشرات الخاصة بالتجمع وذلك بحسب التعداد العام للسكان والمساكن والمنشآت - 1997:

المؤشر	قيمه
نسبة الملحقين بالمدارس	39.4%
نسبة حملة البكالوريوس فأعلى	1.7%
متوسط حجم الأسرة	8.1 فرد
متوسط عدد الغرف في المسكن	2.9 غرفة
نسبة المساكن المالك	98.5%
نسبة الأسر التي يتوفر لديها سيارة خاصة	10.8%
نسبة السكان في الفئة العمرية 15 سنة فأقل	57.3%
نسبة السكان في الفئة العمرية 65 سنة فأكثر	3.6%

## كَفَر رَاعي

### نبذة عن التجمع:

يقع تجمع كَفَر رَاعي شمال غرب مدينة جنين، على خط إحداثي محلي شمالي 197.92 م، وخط إحداثي محلي شرقي 164.74 م، ويرتفع عن سطح البحر 400 م، ويبعد عن مدينة جنين 18 كم، وتبلغ مساحته الكلية 35868 دونماً، ومساحة المنطقة المبنية فيه 841 دونماً، وتحيط به أراضي يَعبُدُ وعَرَابَة وفَحْمَة والرامَة. يبلغ عدد سكان التجمع حسب تعداد السكان والمساكن والمنشآت - 1997، 5834 فرداً منهم 2916 ذكراً و2918 أنثى، ويبلغ عدد الأسر 1025 أسرة. كما يبلغ عدد المباني 1152 مبنى وعدد الوحدات السكنية 1186 وحدة. ويدير تجمع كَفَر رَاعي مجلس بلدي تم تكليفه عن طريق التعيين من قبل وزارة الحكم المحلي ويتكون من خمسة أعضاء، جميعهم من الذكور. ويتوفر مقر للمجلس البلدي تبلغ مساحته 172 م<sup>2</sup>. ويعمل في المجلس البلدي اثني عشر موظفاً. أما أهم الحاجات التطويرية للسلطة المحلية فهي توفير أجهزة حاسوب للمجلس. ويوجد في تجمع كَفَر رَاعي موقعان أثريان غير مؤهلين للسياحة هما خربة طبرس وخربة الحمام.

### النشاطات الاقتصادية والزراعية:

يبلغ عدد المنشآت الاقتصادية العاملة في القطاع الخاص 90 منشأة (تعداد 1997)، موزعة حسب النشاط الاقتصادي كمل يلي: الصناعة التحويلية ويبلغ عددها 11 منشأة ويعمل فيها 28 عاملاً، التجارة ويبلغ عددها 67 منشأة ويعمل فيها 82 عاملاً، المطاعم ويبلغ عددها 7 منشآت ويعمل فيها 28 عاملاً، النقل والتخزين والاتصالات والأنشطة العقارية ويبلغ عددها 5 منشآت ويعمل فيها 5 عمال، كما يوجد فيه 71 مزرعة للحيوانات والطيور.

### البنية التحتية:

يتوفر في تجمع كَفَر رَاعي شبكة مياه عامة، ويبلغ عدد المشتركين في خدمة المياه 615 مشتركاً في القطاع السكني. ويوجد في تجمع كَفَر رَاعي شبكة كهرباء عامة، والمصدر الرئيسي للكهرباء في التجمع هو المولدات الخاصة. إلا أنه لا يتوفر فيه شبكة صرف صحي، وإنما يتم التخلص من المياه العادمة في التجمع في الغالب بواسطة الحفر الامتصاصية، ومن ثم يتم التخلص منها في أودية تبعد عن التجمع مسافة مقدارها 3.0 كم. ويوجد في كَفَر رَاعي موقع تملكه الحكومة (أرض أميرية) يستعمل للتخلص من النفايات يبعد عن أقرب منطقة سكنية حوالي 4.0 كم، ويستخدم (التراكتور) في جمع نفايات التجمع حيث يتم جمعها يومياً، ويتم التخلص من النفايات عن طريق حرقها. ويتوفر في كَفَر رَاعي شبكة هاتف تعمل من خلال مقسم آلي داخل التجمع ويبلغ عدد خطوط الهاتف 250 خطاً هاتفياً (حسب إحصائيات 1999).

## أهم المرافق العامة في التجمع:

يوجد في كَفَر راعي مدرستان للذكور ومدرستان للإناث، عدد الشعب فيها 48 شعبة وعدد الطلبة 862 طالباً و777 طالبة، وفيها 32 معلماً و27 معلمة، كما يتوفر فيها ثلاثة مختبرات اثنان منها للحاسوب. ويوجد في التجمع نادٍ رياضي بالإضافة إلى ثلاثة مساجد ومقامين (مزارين) وثلاث عيادات طبية خاصة، ومكاتب أمن وشرطة.

## المشكلات التي يعاني منها التجمع:

يعاني هذا التجمع من عدة مشاكل تعيق الإنتاج الزراعي، وتؤدي إلى عدم استغلال الأراضي الصالحة للزراعة في التجمع، وهي نقص المال العمالة اللازمة، ووجود مشاكل في تسويق المنتجات، وعدم وجود جدوى اقتصادية لهذه النشاطات، كما أن هناك مساحات من أراضي التجمع مصادرة أو مغلقة عسكرياً. ويؤثر أيضاً نقص المال والعمالة على مجال الصناعة والتعدين والمحاجر. كما أن هناك مشاكل في مياه الشرب والكهرباء وهي انقطاع المياه وضعف التيار الكهربائي.

## أهم المؤشرات الإحصائية:

فيما يلي جدول يبين أهم المؤشرات الخاصة بالتجمع وذلك بحسب التعداد العام للسكان والمساكن والمنشآت - 1997:

المؤشر	قيمه
نسبة الملتحقين بالمدارس	35.1%
نسبة حملة البكالوريوس فأعلى	3.5%
متوسط حجم الأسرة	5.7 فرد
متوسط عدد الغرف في المسكن	2.8 غرفة
نسبة المساكن الملك	74.0%
نسبة الأسر التي يتوفر لديها سيارة خاصة	15.8%
نسبة السكان في الفئة العمرية 15 سنة فأقل	43.9%
نسبة السكان في الفئة العمرية 65 سنة فأكثر	7.5%



## الكُفَيْر

### نبذة عن التجمع:

يقع تجمع الكُفَيْر جنوب مدينة جنين، على خط إحدائي محلي شمالي 197.46 م، وخط إحدائي محلي شرقي 182.32 م، ويرتفع عن سطح البحر 426 م، ويبعد عن مدينة جنين 15 كم، وتبلغ مساحته الكلية 4315 دونماً، ومساحة المنطقة المبنية فيه 108 دونمات، وتحيط به أراضي تَلْفَيْت ورَابَا وصَيْر والزَبَابِدَة. يبلغ عدد سكان التجمع حسب تعداد السكان والمساكن والمنشآت - 1997، 48 فرداً منهم 20 ذكراً و28 أنثى، ويبلغ عدد الأسر 10 أسر. كما يبلغ عدد المباني 18 مبنى وعدد الوحدات السكنية 21 وحدة.

### النشاطات الزراعية:

تتميز الكُفَيْر بوجود ينبوع ماء فيها.

### البنية التحتية:

لا يتوفر في تجمع الكُفَيْر شبكة مياه عامة، وإنما يتم توفير المياه للتجمع من آبار جمع مياه الأمطار، وعن طريق شواء صهاريج (تنكات) للمياه. ولا يوجد في تجمع الكُفَيْر شبكة كهرباء عامة، وإنما يتم توفير الكهرباء للتجمع عن طريق استخدام المولدات الخاصة. كما لا يتوفر في التجمع شبكة صرف صحي، وإنما يتم التخلص من المياه العادمة في التجمع بواسطة الحفر الامتصاصية، ومن ثم يتم التخلص منها في أودية تبعد عن التجمع مسافة مقدارها 1.0 كم. ويوجد في الكُفَيْر موقع للتخلص من النفايات يبعد عن أقرب منطقة سكنية حوالي 1.0 كم، ويستخدم (التركتور) في جمع نفايات التجمع حيث يتم جمعها أكثر من مرة في الأسبوع، ويتم التخلص من النفايات عن طريق حرقها. ويتوفر في الكُفَيْر شبكة هاتف تعمل من خلال مقسم آلي خارج التجمع ويبلغ عدد خطوط الهاتف 8 خطوط هاتفية (حسب إحصائيات 1999).

### أهم المرافق العامة في التجمع:

يوجد في التجمع مسجدان.

### المشكلات التي يعاني منها التجمع:

تعاني الكُفَيْر من عدة مشاكل تعيق الإنتاج الزراعي، وهي نقص المال والعمالة اللازمة وعدم وجود مراكز للإرشاد الزراعي، بالإضافة إلى وجود مشاكل في تسويق المنتجات وعدم وجود جدوى اقتصادية لهذه النشاطات.

## صير

### نبذة عن التجمع:

يقع تجمع صير جنوب مدينة جنين، على خط إحداثي محلي شمالي 196.55 م، وخط إحداثي محلي شرقي 168.90 م، ويرتفع عن سطح البحر 470 م، ويبعد عن مدينة جنين 18 كم، وتبلغ مساحته الكلية 12499 دونماً، ومساحة المنطقة المبنية فيه 177 دونماً، وتحيط به أراضي الزبائدة وكُفَيْر والجُدَيْدَة ومَيْتْلون ومِسْلِيَة. يبلغ عدد سكان التجمع حسب تعداد السكان والمساكن والمنشآت - 1997، 574 فرداً منهم 312 ذكراً و262 أنثى، ويبلغ عدد الأسر 105 أسر. كما يبلغ عدد المباني 136 مبنى وعدد الوحدات السكنية 129 وحدة. ويدير تجمع صير مجلس قروي تم تكليفه عن طريق التعيين من قبل وزارة الحكم المحلي ويتكون من خمسة أعضاء، جميعهم من الذكور. ويتوفر مقر للمجلس القروي تبلغ مساحته 16 م<sup>2</sup>. ويعمل في المجلس القروي موظفان. أما أهم الحاجات التطويرية للسلطة المحلية فهي زيادة الكادر الإداري للمجلس.

### النشاطات الاقتصادية:

يبلغ عدد المنشآت الاقتصادية العاملة في القطاع الخاص 10 منشآت تعمل في قطاعي الصناعة والتجارة ويعمل فيها 22 عاملاً (تعداد 1997).

### البنية التحتية:

لا يتوفر في تجمع صير شبكة مياه عامة وإنما يتم توفير المياه للتجمع من آبار جمع مياه الأمطار وعن طريق شراء صهاريج (تنكات) للمياه. ويوجد في تجمع صير شبكة كهرباء عامة، وتشكل المولدات الخاصة المصدر الرئيسي للكهرباء في التجمع. إلا أنه لا يتوفر في التجمع شبكة صرف صحي، وإنما يتم التخلص من المياه العادمة في التجمع في الغالب بواسطة الحفر الامتصاصية، ومن ثم يتم التخلص منها في أودية تبعد عن التجمع مسافة مقدارها 2.0 كم، ويتم التخلص من نفايات التجمع عن طريق حرقها.

### أهم المرافق العامة في التجمع:

يوجد في صير مدرسة مختلطة، عدد الشعب فيها 4 شعب وعدد الطلبة 33 طالباً و34 طالبة، وفيها 5 معلمات فقط. كما يوجد في التجمع مسجد ومقامان (مزاران)، وعيادة طبية خاصة واحدة.

## المشكلات التي يعاني منها التجمع:

تعاني صير من عدة مشاكل تعيق الإنتاج الزراعي وتؤثر في مجال الصناعة والتعدين والمحاجر تتمثل في نقص رأس المال والعمالة اللازمة، بالإضافة إلى وجود مشاكل في تسويق المنتجات الزراعية والحيوانية. كما تعاني من عدة مشاكل في مجال الكهرباء تتمثل في انقطاع التيار الكهربائي بالإضافة إلى قدم شبكة الكهرباء.

## أهم المؤشرات الإحصائية:

فيما يلي جدول يبين أهم المؤشرات الخاصة بالتجمع وذلك بحسب التعداد العام للسكان والمساكن والمنشآت - 1997:

المؤشر	قيمه
نسبة الملحقين بالمدارس	33.3%
نسبة حملة البكالوريوس فأعلى	4.0%
متوسط حجم الأسرة	5.5 فرد
متوسط عدد الغرف في المسكن	3.0 غرفة
نسبة المساكن المملك	70.6%
نسبة الأسر التي يتوفر لديها سيارة خاصة	18.6%
نسبة السكان في الفئة العمرية 15 سنة فأقل	41.7%
نسبة السكان في الفئة العمرية 65 سنة فأكثر	7.9%

## عَجَّة

### نبذة عن التجمع:

يقع تجمع عَجَّة شمال جنوب مدينة جنين، على خط إحدائي محلي شمالي 196.15 م، وخط إحدائي محلي شرقي 168.73 م، ويرتفع عن سطح البحر 370 م، ويبعد عن مدينة جنين 19 كم، وتبلغ مساحته الكلية 11027 دونماً، ومساحة المنطقة المبنية فيه 688 دونماً، وتحيط به أراضي عَرَابَة وَعَنْزَة والرامَة وفَحْمَة. يبلغ عدد سكان التجمع حسب تعداد السكان والمسكنات والمنشآت - 1997، 3840 فرداً منهم 1942 ذكراً و1898 أنثى، ويبلغ عدد الأسر 583 أسرة. كما يبلغ عدد المباني 628 مبنى وعدد الوحدات السكنية 645 وحدة. ويدير تجمع عَجَّة مجلس قروي تم تكليفه عن طريق التعيين من قبل وزارة الحكم المحلي ويتكون من عشر أعضاء، جميعهم من الذكور. ويتوفر مقر للمجلس القروي تبلغ مساحته 200 م<sup>2</sup>. ويعمل في المجلس القروي تسعة موظفين. أما أهم الحاجات التطويرية للسلطة المحلية فهي زيادة الكادر الفني للمجلس.

### النشاطات الاقتصادية والزراعية:

يبلغ عدد المنشآت الاقتصادية العاملة في القطاع الخاص 65 منشأة (تعداد 1997)، موزعة حسب النشاط الاقتصادي كمل يلي: الصناعة التحويلية ويبلغ عددها 11 منشأة ويعمل فيها 37 عاملاً، التجارة ويبلغ عددها 47 منشأة ويعمل فيها 57 عاملاً، المطاعم والأنشطة العقارية ويبلغ عددها 7 منشآت ويعمل فيها 9 عمال، كما يوجد فيه 7 مزارع للحيوانات والطيور.

### البنية التحتية:

يتوفر في تجمع عَجَّة شبكة مياه عامة، ويبلغ عدد المشتركين في خدمة المياه 280 مشتركاً في القطاع السكني، و15 مشتركاً في القطاع التجاري، و3 مشتركين في القطاع الصناعي. ويوجد في تجمع عَجَّة شبكة كهرباء عامة، وتشكل الشركة القطرية الإسرائيلية المصدر الرئيسي للكهرباء في التجمع. إلا أنه لا يتوفر في التجمع شبكة صرف صحي، وإنما يتم التخلص من المياه العادمة في التجمع في الغالب بواسطة الحفر الامتصاصية، ومن ثم يتم التخلص منها في أودية تبعد عن التجمع مسافة مقدارها 1.0 كم. ويوجد في عَجَّة موقع تملكه الحكومة (أرض أميرية) يستعمل للتخلص من النفايات، يبعد عن أقرب منطقة سكنية حوالي 1.5 كم، ويستخدم (التراكتور) في جمع نفايات التجمع حيث يتم جمعها يومياً، ويتم التخلص من الجزء الأكبر من نفايات التجمع عن طريق حرقها ودفن ما يتبقى منها. ويتوفر في عَجَّة شبكة هاتف تعمل من خلال مقسم آلي داخل التجمع ويبلغ عدد خطوط الهاتف 250 خطاً هاتفياً (حسب إحصائيات 1999).

## أهم المرافق العامة في التجمع:

يوجد في عَجَّة مدرستان للذكور ومدرسة للإناث، عدد الشعب فيها 36 شعبة وعدد الطلبة 580 طالباً و543 طالبة، وفيها 24 معلماً و20 معلمة كما يتوفر فيها مختبر للحاسوب. ويوجد في التجمع نادٍ رياضي ومسجدان بالإضافة إلى أربع عيادات طبية خاصة.

## المشكلات الأساسية في التجمع:

تعاني عَجَّة من عدة مشاكل تعيق الإنتاج الزراعي وهي نقص المال والعمالة اللازمة وعدم وجود مراكز للإرشاد الزراعي أو مراكز بيطرية بالإضافة إلى وجود مشاكل في تسويق المنتجات وعدم وجود جدوى اقتصادية لهذه النشاطات. وتعاني عَجَّة من عدة مشاكل في مجال الصناعة والتعدين والمحاجر تتمثل في نقص رأس المال والعمالة والأسواق والمواد الخام. أما في مجال مياه الشرب فالمشكلة هي في انقطاع المياه، كما أن هناك مشكلة في مجال الكهرباء تتمثل في ضعف التيار الكهربائي قدم الشبكة الكهربائية. وينتج عن استخدام موقع في عَجَّة للتخلص من المياه العادمة وآخر لتجميع النفايات تأثيرات صحية وبيئية عديدة تتمثل في تلوث المياه الجوفية كما تشكل هذا المواقع مصدراً للروائح الكريهة، وتجمعاً للحشرات.

## أهم المؤشرات الإحصائية:

فيما يلي جدول يبين أهم المؤشرات الخاصة بالتجمع وذلك بحسب التعداد العام للسكان والمساكن والمنشآت - 1997:

المؤشر	قيمه
نسبة الملتحقين بالمدارس	37.1%
نسبة حملة البكالوريوس فأعلى	2.0%
متوسط حجم الأسرة	6.6 فرد
متوسط عدد الغرف في المسكن	3.2 غرفة
نسبة المساكن المملك	81.1%
نسبة الأسر التي يتوفر لديها سيارة خاصة	24.3%
نسبة السكان في الفئة العمرية 15 سنة فأقل	49.2%
نسبة السكان في الفئة العمرية 65 سنة فأكثر	5.3%

## عَنْزَة

### نبذة عن التجمع:

يقع تجمع عَنْزَة شمال جنوب مدينة جنين، على خط إحداثي محلي شمالي 196.07 م، وخط إحداثي محلي شرقي 170.93 م، ويرتفع عن سطح البحر 410 م، ويبعد عن مدينة جنين 18.5 كم، وتبلغ مساحته الكلية 4740 دونماً، ومساحة المنطقة المبنية فيه 194 دونماً، وتحيط به أراضي الزاوية وصانور وعَجَّة. يبلغ عدد سكان التجمع حسب تعداد السكان والمساكن والمنشآت - 1997، 1497 فرداً منهم 746 ذكراً و751 أنثى، ويبلغ عدد الأسر 286 أسرة. كما يبلغ عدد المباني 365 مبنى وعدد الوحدات السكنية 339 وحدة. ويدير تجمع عَنْزَة مجلس قروي تم تكليفه عن طريق التعيين من قبل وزارة الحكم المحلي ويتكون من ثلاثة عشر عضواً، جميعهم من الذكور. ويتوفر مقر للمجلس القروي تبلغ مساحته 50 م<sup>2</sup>. ويعمل في المجلس القروي أربعة موظفين. أما أهم الحاجات التطويرية للسلطة المحلية فهي زيادة الكادر الفني للمجلس.

### النشاطات الاقتصادية والزراعية:

يبلغ عدد المنشآت الاقتصادية العاملة في القطاع الخاص 22 منشأة (تعداد 1997)، موزعة حسب النشاط الاقتصادي كمل يلي: الصناعة التحويلية ويبلغ عددها 5 منشآت ويعمل فيها 25 عاملاً، التجارة ويبلغ عددها 14 منشأة ويعمل فيها 16 عاملاً، المطاعم ويبلغ عددها 3 منشآت ويعمل فيها 4 عمال، كما يوجد فيه 12 مزرعة للحيوانات والطيور.

### البنية التحتية:

يتوفر في تجمع عَنْزَة شبكة مياه عامة، ويبلغ عدد المشتركين في خدمة المياه 260 مشتركاً في القطاع السكني، ومشتركاً واحداً في القطاع التجاري. ويوجد في تجمع عَنْزَة شبكة كهرباء عامة، وتشكل الشركة القطرية الإسرائيلية المصدر الرئيسي للكهرباء في التجمع. إلا أنه لا يتوفر في التجمع شبكة صرف صحي، وإنما يتم التخلص من المياه العادمة في التجمع في الغالب بواسطة الحفر الامتصاصية، ومن ثم يتم التخلص منها في أودية تبعد عن التجمع مسافة مقدارها 2.0 كم. ويوجد في عَنْزَة موقع تملكه الحكومة (أرض أميرية) يستعمل للتخلص من النفايات، يبعد عن أقرب منطقة سكنية حوالي 0.1 كم، ويستخدم (التراكتور) في جمع نفايات التجمع حيث يتم جمعها أكثر من مرة في الأسبوع، ويتم التخلص من النفايات عن طريق حرقها.

### أهم المرافق العامة في التجمع:

يوجد في عَنْزَة مدرستان مختلطان، عدد الشعب فيهما 19 شعبة وعدد الطلبة 191 طالباً و198 طالبة، وفيهما 11 معلماً و13 معلمة كما يتوفر فيهما مختبر واحد فقط. ويوجد في التجمع نادٍ رياضي ونادٍ ثقافي بالإضافة إلى جمعية خيرية ومسجد واحد.

## المشكلات التي يعاني منها التجمع:

تعاني عَنزَة من عدة مشاكل تعيق الإنتاج الزراعي وهي نقص المياه والمال والعمالة اللازمة وعدم وجود مراكز للإرشاد الزراعي أو مراكز بيطرية بالإضافة إلى وجود مشاكل في تسويق المنتجات وعدم وجود جدوى اقتصادية لهذه النشاطات بالإضافة إلى وجود مساحات من الأراضي مغلقة عسكرياً. وتعاني عَنزَة من عدة مشاكل في مجال مياه الشرب أهمها انقطاع المياه. وينتج عن استخدام موقع في عَنزَة للتخلص من المياه العادمة، وآخر لتجميع النفايات، تأثيرات صحية وبيئية عديدة، تتمثل في تلوث المياه الجوفية والمزروعات كما تشكل هذه المواقع مصدراً للروائح الكريهة والأوبئة، وتجمعاً للحشرات.

## أهم المؤشرات الإحصائية:

فيما يلي جدول يبين أهم المؤشرات الخاصة بالتجمع وذلك بحسب التعداد العام للسكان والمساكن والمنشآت - 1997:

المؤشر	قيمه
نسبة الملحقين بالمدارس	35.3%
نسبة حملة البكالوريوس فأعلى	7.3%
متوسط حجم الأسرة	5.2 فرد
متوسط عدد الغرف في المسكن	2.9 غرفة
نسبة المساكن الملك	90.5%
نسبة الأسر التي يتوفر لديها سيارة خاصة	17.5%
نسبة السكان في الفئة العمرية 15 سنة فأقل	39.1%
نسبة السكان في الفئة العمرية 65 سنة فأكثر	10.6%

## صانور

### نبذة عن التجمع:

يقع تجمع صانور جنوب مدينة جنين، على خط إحدائي محلي شمالي 195.83 م، وخط إحدائي محلي شرقي 173.30 م، ويرتفع عن سطح البحر 420 م، ويبعد عن مدينة جنين 26 كم، وتبلغ مساحته الكلية 12897 دونماً، ومساحة المنطقة المبنية فيه 308 دونمات، وتحيط به أراضي مزرعة والجزء وميتلون وجبج. يبلغ عدد سكان التجمع حسب تعداد السكان والمساكن والمنشآت - 1997، 3181 فرداً منهم 1648 ذكراً و1533 أنثى، ويبلغ عدد الأسر 494 أسرة. كما يبلغ عدد المباني 555 مبنى وعدد الوحدات السكنية 521 وحدة. ويدير تجمع صانور مجلس قروي تم تكليفه عن طريق التعيين من قبل وزارة الحكم المحلي ويتكون من عشرة أعضاء، جميعهم من الذكور. ويتوفر مقر للمجلس تبلغ مساحته 140 م<sup>2</sup>. ويعمل في المجلس القروي سبعة موظفين. أما أهم الحاجات التطويرية للسلطة المحلية فهي تأهيل وتدريب الكادر الموجود.

### النشاطات الاقتصادية والزراعية:

يبلغ عدد المنشآت الاقتصادية العاملة في القطاع الخاص 55 منشأة (تعداد 1997)، موزعة حسب النشاط الاقتصادي كمل يلي: الصناعة التحويلية ويبلغ عددها 6 منشآت ويعمل فيها 8 عمال، التجارة ويبلغ عددها 45 منشأة ويعمل فيها 55 عاملاً، المطاعم ويبلغ عددها 4 منشآت ويعمل فيها 6 عمال، كما يوجد فيه 5 مزارع للحيوانات والطيور.

### البنية التحتية:

يتوفر في تجمع صانور شبكة مياه عامة، ويبلغ عدد المشتركين في خدمة المياه 320 مشتركاً في القطاع السكني. ويوجد في تجمع صانور شبكة كهرباء عامة، وتشكل الشركة القطرية الإسرائيلية المصدر الرئيسي للكهرباء في التجمع. إلا أنه لا يتوفر في التجمع شبكة صرف صحي، وإنما يتم التخلص من المياه العادمة في التجمع في الغالب بواسطة الحفر الامتصاصية، ومن ثم يتم التخلص منها في أودية تبعد عن التجمع مسافة مقدارها 3.0 كم. ويوجد في صانور موقع تملكه الحكومة (أرض أميرية) يستعمل للتخلص من النفايات، يبعد عن أقرب منطقة سكنية حوالي 2.0 كم، ويستخدم (التراكتور) في جمع نفايات التجمع حيث يتم جمعها أكثر من مرة في الأسبوع، ويتم التخلص من الجزء الأكبر من نفايات التجمع عن طريق حرقها ودفن ما يتبقى منها. ويتوفر في صانور شبكة هاتف تعمل من خلال مقسم آلي خارج التجمع ويبلغ عدد خطوط الهاتف 250 خطاً هاتفياً (حسب إحصائيات 1999).

### أهم المرافق العامة في التجمع:

يوجد في صانور مدرسة للذكور ومدرسة للإناث ومدرسة مختلطة، عدد الشعب فيها 30 شعبة وعدد الطلبة 479 طالباً و460 طالبة، وفيها 14 معلماً و23 معلمة، كما يتوفر فيهما مختبران. ويوجد في التجمع جمعية خيرية بالإضافة إلى مسجد ومقام (مزار) وعيادتين طبييتين خاصتين.



## المشكلات التي يعاني منها التجمع:

تعاني صانور أيضاً من عدة مشاكل تعيق الإنتاج الزراعي، وتحد من استغلال الأراضي الصالحة للزراعة فيها، وهي نقص المال والماء والعمالة ووجود مشاكل في التسويق وعدم وجود مراكز إرشاد زراعي ومراكز بيطرية وعدم وجود جدوى اقتصادية لهذه النشاطات، كما أن هناك مساحات من أراضي التجمع مصادرة أو مغلقة عسكرياً. وتعاني صانور كذلك من عدة مشاكل في مجال مياه الشرب تتمثل في انقطاع المياه ووجود مناطق غير مخدمه. كما تعاني من عدة مشاكل في مجال الكهرباء تتمثل في انقطاع وضعف التيار الكهربائي بالإضافة إلى قدم شبكة الكهرباء. وينتج عن استخدام موقع في صانور للتخلص من المياه العادمة وآخر لتجميع النفايات تأثيرات صحية وبيئية عديدة تتمثل في تلوث المياه الجوفية والمزروعات كما تشكل هذه المواقع مصدراً للروائح الكريهة والأوبئة وتجمعاً للحشرات. كما يوجد مستوطنات تتخلص من مياهها العادمة في مواقع قرب التجمع.

## أهم المؤشرات الإحصائية:

فيما يلي جدول يبين أهم المؤشرات الخاصة بالتجمع وذلك بحسب التعداد العام للسكان والمساكن والمنشآت - 1997:

المؤشر	قيمه
نسبة الملحقين بالمدارس	37.0%
نسبة حملة البكالوريوس فأعلى	2.9%
متوسط حجم الأسرة	6.4 فرد
متوسط عدد الغرف في المسكن	3.1 غرفة
نسبة المساكن الملك	79.4%
نسبة الأسر التي يتوفر لديها سيارة خاصة	10.7%
نسبة السكان في الفئة العمرية 15 سنة فأقل	45.5%
نسبة السكان في الفئة العمرية 65 سنة فأكثر	6.6%

## الرامة

### نبذة عن التجمع:

يقع تجمع الرامة شمال غرب مدينة جنين، على خط إحدائي محلي شمالي 195.78 م، وخط إحدائي محلي شرقي 166.28 م، ويرتفع عن سطح البحر 390 م، ويبعد عن مدينة جنين 20 كم، وتبلغ مساحته الكلية 4768 دونماً، ومساحة المنطقة المبنية فيه 100 دونم، وتحيط به أراضي عَجَّة والفندُقوميَّة وكَفَر رَاعي. يبلغ عدد سكان التجمع حسب تعداد السكان والمساكن والمنشآت - 1997، 673 فرداً منهم 374 ذكراً و299 أنثى، ويبلغ عدد الأسر 103 أسر. كما يبلغ عدد المباني 120 مبنى وعدد الوحدات السكنية 117 وحدة. ويدير تجمع الرامة مجلس قروي تم تكليفه عن طريق التعيين من قبل وزارة الحكم المحلي ويتكون من ستة أعضاء، جميعهم من الذكور. ويتوفر مقر للمجلس القروي تبلغ مساحته 20 م<sup>2</sup>. ويعمل في المجلس القروي أربعة موظفين. أما أهم الحاجات التطويرية للسلطة المحلية فهي توفير أثاث للمجلس.

### النشاطات الزراعية:

يوجد في التجمع 7 مزارع للحيوانات والطيور.

### البنية التحتية:

يتوفر في تجمع الرامة شبكة مياه عامة، ويبلغ عدد المشتركين في خدمة المياه 90 مشتركاً في القطاع السكني، ومشاركاً في القطاع الصناعي، ومشاركاً في القطاع الزراعي. ويوجد في تجمع الرامة شبكة كهرباء عامة، وتشكل المولدات الخاصة المصدر الرئيسي للكهرباء في التجمع. إلا انه لا يتوفر في التجمع شبكة صرف صحي، وإنما يتم التخلص من المياه العادمة في التجمع بواسطة الحفر الامتصاصية، ومن ثم يتم التخلص منها في أودية تبعد عن التجمع مسافة مقدارها 1.0 كم.

### أهم المرافق العامة في التجمع:

يوجد في الرامة مدرسة مختلطة، عدد الشعب فيها 9 شعب وعدد الطلبة 98 طالباً و58 طالبة، وفيها 10 معلمين فقط. كما يوجد في التجمع مسجد ومقام (مزار) واحد.

### المشكلات التي يعاني منها التجمع:

تعاني الرامة من عدة مشاكل تعيق الإنتاج الزراعي، وتحد من استغلال الأراضي الصالحة للزراعة فيها، وهي نقص المال والعمالة اللازمة وعدم وجود مراكز للإرشاد الزراعي أو مراكز بيطرية، بالإضافة إلى وجود مشاكل في تسويق المنتجات وعدم وجود جدوى اقتصادية لهذه النشاطات بالإضافة إلى وجود مساحات من الأراضي مغلقة عسكرياً.

وتعاني الرامة من مشاكل في مجال مياه الشرب أهمها انقطاع المياه. كما تعاني من عدة مشاكل في مجال الكهرباء تتمثل في انقطاع وضعف التيار الكهربائي بالإضافة إلى قدم شبكة الكهرباء. وينتج عن استخدام موقع في الرامة للتخلص من المياه العادمة تأثيرات صحية وبيئية عديدة تتمثل في تلوث المياه الجوفية والمزروعات كما يشكل هذا الموقع مصدراً للروائح الكريهة والأوبئة وتجمعاً للحشرات.

#### أهم المؤشرات الإحصائية:

فيما يلي جدول يبين أهم المؤشرات الخاصة بالتجمع وذلك بحسب التعداد العام للسكان والمساكن والمنشآت - 1997:

المؤشر	قيمه
نسبة الملحقين بالمدارس	38.6%
نسبة حملة البكالوريوس فأعلى	4.7%
متوسط حجم الأسرة	6.5 فرد
متوسط عدد الغرف في المسكن	2.9 غرفة
نسبة المساكن الملك	82.5%
نسبة الأسر التي يتوفر لديها سيارة خاصة	15.5%
نسبة السكان في الفئة العمرية 15 سنة فأقل	44.9%
نسبة السكان في الفئة العمرية 65 سنة فأكثر	7.3%

## مَيْتْلُون

### نبذة عن التجمع:

يقع تجمع مَيْتْلُون جنوب مدينة جنين، على خط إحدائي محلي شمالي 195.60 م، وخط إحدائي محلي شرقي 175.94 م، ويرتفع عن سطح البحر 380 م، ويبعد عن مدينة جنين 28 كم، وتبلغ مساحته الكلية 12495 دونماً، ومساحة المنطقة المبنية فيه 946 دونماً، وتحيط به أراضي صير وسيريس وجبج وسانور. يبلغ عدد سكان التجمع حسب تعداد السكان والمساكن والمنشآت - 1997، 5227 فرداً منهم 2720 ذكراً و2507 إناث، ويبلغ عدد الأسر 831 أسرة. كما يبلغ عدد المباني 925 مبنى وعدد الوحدات السكنية 896 وحدة. ويدير تجمع مَيْتْلُون مجلس بلدي تم تكليفه عن طريق التعيين من قبل وزارة الحكم المحلي ويتكون من اثني عشر عضواً، جميعهم من الذكور. ويتوفر مقر للمجلس البلدي تبلغ مساحته 300 م<sup>2</sup>. ويعمل في المجلس البلدي أربعة عشر موظفاً. أما أهم الحاجات التطويرية للسلطة المحلية فهي تأهيل وتدريب الكادر الموجود. ويوجد في تجمع مَيْتْلُون موقعان أثريان غير مؤهلين للسياحة وهما خيبر والخربة.

### النشاطات الاقتصادية والزراعية:

يبلغ عدد المنشآت الاقتصادية العاملة في القطاع الخاص 126 منشأة (تعداد 1997)، موزعة حسب النشاط الاقتصادي كما يلي: الإنشاءات ويبلغ عددها 23 منشأة ويعمل فيها 44 عاملاً، التجارة ويبلغ عددها 92 منشأة ويعمل فيها 133 عاملاً، المطاعم ويبلغ عددها 6 منشآت ويعمل فيها 6 عمال، الأنشطة العقارية ويبلغ عددها 5 منشآت ويعمل فيها 5 عمال، كما يوجد فيه 11 مزرعة للحيوانات والطيور.

### البنية التحتية:

لا يتوفر في تجمع مَيْتْلُون شبكة مياه عامة وإنما يتم توفير المياه للتجمع من آبار جمع مياه الأمطار وعن طريق شراء صهاريج (تنكات) للمياه. ويوجد في تجمع مَيْتْلُون شبكة كهرباء عامة، وتشكل الشركة القطرية الإسرائيلية المصدر الرئيسي للكهرباء في التجمع. إلا أنه لا يتوفر في التجمع شبكة صرف صحي، وإنما يتم التخلص من المياه العادمة في التجمع في الغالب بواسطة الحفر الامتصاصية، ومن ثم يتم التخلص منها في أودية تبعد عن التجمع مسافة مقدارها 1.0 كم. ويوجد في مَيْتْلُون موقع تملكه الحكومة (أرض أميرية) يستعمل للتخلص من النفايات، يبعد عن أقرب منطقة سكنية حوالي 2.0 كم، ويستخدم (التركتور) في جمع نفايات التجمع حيث يتم جمعها يومياً، ويتم التخلص من الجزء الأكبر من نفايات التجمع عن طريق حرقها ودفن ما يتبقى منها. ويتوفر في مَيْتْلُون شبكة هاتف تعمل من خلال مقسم آلي داخل التجمع ويبلغ عدد خطوط الهاتف 550 خطاً هاتفياً (حسب إحصائيات 1999).

### أهم المرافق العامة في التجمع:

يوجد في مَيْتْلُون مدرستان للذكور ومدرستان للإناث، عدد الشعب فيها 50 شعبة وعدد الطلبة 883 طالباً و765 طالبة، وفيها 33 معلماً و30 معلمة، كما يتوفر فيها 4 مختبرات أحدها للحاسوب. ويوجد في مَيْتْلُون نادٍ رياضي ونادٍ ثقافي

وجمعية خيرية بالإضافة إلى مسجدين ومقامين (مزارين) ومسجد تحت التأسيس وثلاث عيادات طبية خاصة. ويتوفر أيضاً في التجمع مكاتب أمن ومكاتب شرطة، كما يتوفر مكاتب للشؤون الاجتماعية ومكاتب للشؤون المدنية.

### المشكلات الأساسية في التجمع:

تعاني مَيْتْلون من عدة مشاكل أخرى تعيق الإنتاج الزراعي، كما يوجد فيها أراضي صالحة للزراعة ولكنها غير مستغلة، وذلك بسبب نقص المال والماء والعمالة اللازمة وعدم وجود مراكز للإرشاد الزراعي أو مراكز بيطرية بالإضافة إلى وجود مشاكل في تسويق المنتجات وعدم وجود جدوى اقتصادية لهذه النشاطات، كما أن هناك مساحات من أراضي التجمع مصادرة أو مغلقة عسكرياً. وتعاني مَيْتْلون من مشاكل في مجال الكهرباء أهمها ضعف التيار الكهربائي. وينتج عن استخدام موقع في مَيْتْلون للتخلص من المياه العادمة تأثيرات صحية وبيئية عديدة تتمثل في تلوث المياه الجوفية والمزروعات كما يشكل هذا الموقع مصدراً للروائح الكريهة والأوبئة وتجمعاً للحشرات.

### أهم المؤشرات الإحصائية:

فيما يلي جدول يبين أهم المؤشرات الخاصة بالتجمع وذلك بحسب التعداد العام للسكان والمساكن والمنشآت - 1997:

المؤشر	قيمه
نسبة الملتحقين بالمدارس	39.4%
نسبة حملة البكالوريوس فأعلى	6.1%
متوسط حجم الأسرة	6.3 فرد
متوسط عدد الغرف في المسكن	3.2 غرفة
نسبة المساكن الملك	82.1%
نسبة الأسر التي يتوفر لديها سيارة خاصة	7.1%
نسبة السكان في الفئة العمرية 15 سنة فأقل	46.2%
نسبة السكان في الفئة العمرية 65 سنة فأكثر	6.7%

## مَنْطِقَة الهَيْش

### نبذة عن التجمع:

يقع تجمع مَنْطِقَة الهَيْش جنوب مدينة جنين، على خط إحدائي محلي شمالي 195.20 م، وخط إحدائي محلي شرقي 181.90 م، ويرتفع عن سطح البحر 500 م، ويبعد عن مدينة جنين 20 كم، وتحيط به أراضي الفَنْدُقُومِيَّة. يبلغ عدد سكان التجمع حسب تعداد السكان والمساكن والمنشآت - 1997، 19 فرداً منهم 10 ذكور و9 إناث، ويبلغ عدد الأسر 5 أسر. كما يبلغ عدد المباني 5 مبانٍ وعدد الوحدات السكنية 6 وحدات.

### النشاطات الزراعية:

تتميز الهيش بوجود ينبوع ماء فيها.

### البنية التحتية:

لا يتوفر في تجمع مَنْطِقَة الهَيْش شبكة مياه عامة وإنما يتم توفير المياه للتجمع من آبار جمع مياه الأمطار وعن طريق شراء صهاريج (تنكات) للمياه. ولا يوجد في تجمع مَنْطِقَة الهَيْش شبكة كهرباء عامة، وإنما يتم توفير الكهرباء للتجمع عن طريق استخدام المولدات الخاصة. كما لا يتوفر في التجمع شبكة صرف صحي، وإنما يتم التخلص من المياه العادمة في التجمع بواسطة الحفر الامتصاصية. ويتم التخلص من نفايات التجمع عن طريق حرقها.

### المشكلات التي يعاني منها التجمع:

تعاني مَنْطِقَة الهَيْش من عدة مشاكل تعيق الإنتاج الزراعي، وتحد من استغلال الأراضي الصالحة للزراعة فيها، وهي نقص المال والعمالة اللازمة، بالإضافة إلى عدم الجدوى الاقتصادية لهذه النشاطات، كما أن هناك مساحات من أراضي التجمع مصادرة أو مغلقة عسكرياً.

## الجُدَيْدَة

### نبذة عن التجمع:

يقع تجمع الجُدَيْدَة جنوب مدينة جنين، على خط إحدائي محلي شمالي 193.50 م، وخط إحدائي محلي شرقي 178.60 م، ويرتفع عن سطح البحر 425 م، ويبعد عن مدينة جنين 21.5 كم، وتبلغ مساحته الكلية 6360 دونماً، ومساحة المنطقة المبنية فيه 409 دونمات، وتحيط به أراضي صير وسيريس وميثلون. يبلغ عدد سكان التجمع حسب تعداد السكان والمساكن والمنشآت - 1997، 3640 فرداً منهم 1855 ذكراً و1785 أنثى، ويبلغ عدد الأسر 579 أسرة. كما يبلغ عدد المباني 714 مبنى وعدد الوحدات السكنية 668 وحدة. ويدير تجمع الجُدَيْدَة مجلس قروي تم تكليفه عن طريق التعيين من قبل وزارة الحكم المحلي ويتكون من ثلاثة أعضاء، جميعهم من الذكور. ويتوفر مقر للمجلس القروي تبلغ مساحته 130 م<sup>2</sup>. ويعمل في المجلس القروي أربعة موظفين. أما أهم الحاجات التطويرية للسلطة المحلية فهي توفير أثاث للمجلس.

### النشاطات الاقتصادية والزراعية:

يبلغ عدد المنشآت الاقتصادية العاملة في القطاع الخاص 68 منشأة (تعداد 1997)، موزعة حسب النشاط الاقتصادي كمل يلي: التعدين واستغلال المحاجر ويبلغ عددها منشأة واحدة فقط ويعمل فيها 2 عامل، الصناعة التحويلية ويبلغ عددها 7 منشآت ويعمل فيها 16 عاملاً، إمدادات الكهرباء والماء ويبلغ عددها منشأة واحدة فقط ويعمل فيها 2 عامل، التجارة ويبلغ عددها 54 منشأة ويعمل فيها 80 عاملاً، الفنادق والمطاعم ويبلغ عددها 4 منشآت ويعمل فيها 7 عمال، الأنشطة العقارية ويبلغ عددها منشأة واحدة فقط ويعمل فيها عاملاً واحداً فقط، كما يوجد فيه 28 مزرعة للحيوانات والطيور.

### البنية التحتية:

لا يتوفر في تجمع الجُدَيْدَة شبكة مياه عامة وإنما يتم توفير المياه للتجمع من آبار جمع مياه الأمطار وعن طريق شراء صهاريج (تنكات) للمياه. ويوجد في تجمع الجُدَيْدَة شبكة كهرباء عامة، وتشكل المولدات الخاصة المصدر الرئيسي للكهرباء في التجمع. إلا أنه لا يتوفر في التجمع شبكة صرف صحي، وإنما يتم التخلص من المياه العادمة في التجمع في الغالب بواسطة الحفر الامتصاصية، ومن ثم يتم التخلص منها في أودية تبعد عن التجمع مسافة مقدارها 3.0 كم. ويوجد في الجُدَيْدَة موقع تملكه الحكومة (أرض أميرية) يستعمل للتخلص من النفايات يبعد عن أقرب منطقة سكنية حوالي 3.0 كم، ويستخدم (التركتور) في جمع نفايات التجمع حيث يتم جمعها أكثر من مرة في الأسبوع، ويتم التخلص من الجزء الأكبر من نفايات التجمع عن طريق حرقها ودفن ما يتبقى منها.

### أهم المرافق العامة في التجمع:

يوجد في الجُدَيْدَة مدرسة للذكور ومدرسة للإناث، عدد الشعب فيهما 30 شعبة وعدد الطلبة 493 طالباً و484 طالبة، وفيهما 17 معلماً و20 معلمة، كما يتوفر فيها مختبر واحد فقط. ويوجد في التجمع مسجداً وعيادة طبية خاصة واحدة.

## المشكلات الأساسية في التجمع:

يعاني التجمع من عدة مشاكل تعيق الإنتاج الزراعي، وتحد من استغلال الأراضي الصالحة للزراعة فيه، وهي نقص المال والعمالة اللازمة وعدم وجود مراكز للإرشاد الزراعي أو مراكز بيطرية بالإضافة إلى وجود مشاكل في تسويق المنتجات وعدم وجود جدوى اقتصادية لهذه النشاطات بالإضافة إلى وجود مساحات من الأراضي مغلقة عسكرياً. وتعاني الجديّة من عدة مشاكل في مجال الصناعة والتعدين والمحاجر تتمثل في نقص رأس المال والعمالة اللازمة بالإضافة إلى نقص الأسواق. كما تعاني من عدة مشاكل في مجال الكهرباء تتمثل في انقطاع وضعف التيار الكهربائي بالإضافة إلى قدم شبكة الكهرباء ووجود مناطق غير مخدمّة. وينتج عن استخدام موقع في الجديّة للتخلص من الميله العادمة وآخر لتجميع النفايات تأثيرات صحية وبيئية عديدة حيث تشكل هذه المواقع مصدراً للروائح الكريهة والأوبئة وتجمعاً للحشرات.

## أهم المؤشرات الإحصائية:

فيما يلي جدول يبين أهم المؤشرات الخاصة بالتجمع وذلك بحسب التعداد العام للسكان والمساكن والمنشآت - 1997:

المؤشر	قيّمته
نسبة المتحقّين بالمدارس	36.6%
نسبة حملة البكالوريوس فأعلى	3.5%
متوسط حجم الأسرة	6.3 فرد
متوسط عدد الغرف في المسكن	3.3 غرفة
نسبة المساكن الملك	88.4%
نسبة الأسر التي يتوفر لديها سيارة خاصة	9.7%
نسبة السكان في الفئة العمرية 15 سنة فأقل	46.8%
نسبة السكان في الفئة العمرية 65 سنة فأكثر	6.5%



## العصاصة

### نبذة عن التجمع:

يقع تجمع العصاصة جنوب مدينة جنين، على خط إحدائي محلي شمالي 192.83 م، وخط إحدائي محلي شرقي 169.35 م، ويرتفع عن سطح البحر 350 م، ويبعد عن مدينة جنين 20 كم، وتحيط به أراضي الفندقيّة. يبلغ عدد سكان التجمع حسب تعداد السكان والمساكن والمنشآت - 1997، 348 فرداً منهم 169 ذكراً و179 أنثى، ويبلغ عدد الأسر 40 أسرة. كما يبلغ عدد المباني 44 مبنى وعدد الوحدات السكنية 44 وحدة. وتدير تجمع العصاصة لجنة مشاريع تم تكليفها عن طريق التعيين من قبل وزارة الحكم المحلي وتتكون من أربعة أعضاء، جميعهم من الذكور. ولا يتوفر مقر للجنة. ويعمل في اللجنة موظف واحد.

### النشاطات الاقتصادية:

يبلغ عدد المنشآت الاقتصادية العاملة في القطاع الخاص 4 منشآت واحدة منها تعمل في قطاع الصناعة التحويلية ويعمل فيها عاملان، وثلاث منشآت تعمل في قطاع التجارة ويعمل فيها 9 عمال (تعداد 1997).

### البنية التحتية:

لا يتوفر في تجمع العصاصة شبكة مياه عامة، وإنما يتم توفير المياه للتجمع من آبار جمع مياه الأمطار وعن طريق شراء صهاريج (تنكات) للمياه. ويوجد في تجمع العصاصة شبكة كهرباء عامة، وتشكل الشركة القطرية الإسرائيلية المصدر الرئيسي للكهرباء في التجمع. إلا أنه لا يتوفر في التجمع شبكة صرف صحي، وإنما يتم التخلص من المياه العادمة في التجمع بواسطة الحفر الامتصاصية، ومن ثم يتم التخلص منها في أودية تبعد عن التجمع مسافة مقدارها 1.0 كم. ويوجد في العصاصة موقع تملكه الحكومة (أرض أميرية) يستعمل للتخلص من النفايات، يبعد عن أقرب منطقة سكنية حوالي 2.0 كم، ويستخدم (التراكتور) في جمع نفايات التجمع حيث يتم جمعها أكثر من مرة في الأسبوع، ويتم التخلص من الجزء الأكبر من نفايات التجمع عن طريق حرقها ودفن ما يتبقى منها.

### أهم المرافق العامة في التجمع:

يوجد في العصاصة مدرسة مختلطة، عدد الشعب فيها 3 شعب وعدد الطلبة 26 طالباً و37 طالبة، وفيها 4 معلمات فقط. كما يوجد في التجمع مسجد واحد فقط.

## المشكلات التي يعاني منها التجمع:

تعاني العَصَاة من عدة مشكلات تعيق الإنتاج الحيواني وهي قلة رأس المال والعمالة اللازمة وعدم وجود مراكز بيطرية بالإضافة إلى مشاكل في تسويق المنتجات الحيوانية وعدم وجود جدوى اقتصادية لهذه النشاطات. وتعاني العَصَاة من عدة مشاكل في مجال الكهرباء تتمثل في انقطاع التيار الكهربائي بالإضافة إلى قدم شبكة الكهرباء. وينتج عن استخدام موقع في العَصَاة للتخلص من المياه العادمة تأثيرات صحية وبيئية عديدة تتمثل في تلوث المياه الجوفية والمزروعات كما يشكل هذا الموقع مصدراً للروائح الكريهة والأوبئة وتجمع الحشرات.

## أهم المؤشرات الإحصائية:

فيما يلي جدول يبين أهم المؤشرات الخاصة بالتجمع وذلك بحسب التعداد العام للسكان والمساكن والمنشآت - 1997:

المؤشر	قيمه
نسبة الملحقين بالمدارس	33.1%
متوسط حجم الأسرة	8.7 فرد
متوسط عدد الغرف في المسكن	3.4 غرفة
نسبة المساكن المملك	85.0%
نسبة الأسر التي يتوفر لديها سيارة خاصة	22.5%
نسبة السكان في الفئة العمرية 15 سنة فأقل	52.0%
نسبة السكان في الفئة العمرية 65 سنة فأكثر	3.7%

## العطارة

### نبذة عن التجمع:

يقع تجمع العطارة شمال جنوب مدينة جنين، على خط إحدائي محلي شمالي 192.58 م، وخط إحدائي محلي شرقي 165.49 م، ويرتفع عن سطح البحر 350 م، ويبعد عن مدينة جنين 25.5 كم، وتبلغ مساحته الكلية 3844 دونماً، ومساحة المنطقة المبنية فيه 692 دونماً، وتحيط به أراضي الرامة وسيلة الظهر. يبلغ عدد سكان التجمع حسب تعداد السكان والمساكن والمنشآت - 1997، 800 فرداً منهم 409 ذكور و391 أنثى، ويبلغ عدد الأسر 144 أسرة. كما يبلغ عدد المباني 165 مبنى وعدد الوحدات السكنية 143 وحدة. ويدير تجمع العطارة مجلس قروي تم تكليفه عن طريق الانتخاب ويتكون من سبعة أعضاء، جميعهم من الذكور. ولا يتوفر مقر للمجلس القروي. ويعمل في المجلس القروي موظف واحد. أما أهم الحاجات التطويرية للسلطة المحلية فهي زيادة الكادر الفني للمجلس. ويوجد في تجمع العطارة موقع أثري واحد مؤهل للسياحة ويرتاده السياح يدعى الخرق.

### النشاطات الاقتصادية:

يبلغ عدد المنشآت الاقتصادية العاملة في القطاع الخاص 6 منشآت (تعداد 1997)، موزعة حسب النشاط الاقتصادي كما يلي: إمدادات الكهرباء والمياه ويبلغ عددها منشأة واحدة فقط ويعمل فيها عامل واحد فقط، التجارة ويبلغ عددها 5 منشآت ويعمل فيها 9 عمال.

### البنية التحتية:

لا يتوفر في تجمع العطارة شبكة مياه عامة وإنما يتم توفير المياه للتجمع من آبار جمع مياه الأمطار وعن طريق شواء صهاريج (تتكات) للمياه. ويوجد في تجمع العطارة شبكة كهرباء عامة، وتشكل المولدات الخاصة المصدر الرئيسي للكهرباء في التجمع. إلا أنه لا يتوفر في التجمع شبكة صرف صحي، وإنما يتم التخلص من المياه العادمة في التجمع في الغالب بواسطة الحفر الامتصاصية، ومن ثم يتم التخلص منها في أودية تبعد عن التجمع مسافة مقدارها 3.0 كم. ويتم التخلص من حوالي نصف نفايات التجمع إما عن طريق حرقها أو دفنها.

### أهم المرافق العامة في التجمع:

يوجد في العطارة مدرسة مختلطة، عدد الشعب فيها 10 شعب وعدد الطلبة 114 طالباً و109 طالبات، وفيها 12 معلماً فقط. كما يوجد في التجمع مسجد واحد فقط.

## المشكلات التي يعاني منها التجمع:

تعاني العطارّة من عدة مشاكل تعيق الإنتاج الزراعي، كما أن هناك مساحات من أراضيها صالحة للزراعة ولكنها غير مستغلة، وذلك بسبب نقص المال والعمالة اللازمة وعدم وجود مراكز للإرشاد الزراعي أو مراكز بيطرية بالإضافة إلى وجود مشاكل في تسويق المنتجات وعدم وجود جدوى اقتصادية لهذه النشاطات بالإضافة إلى وجود مساحات من الأراضي مصادرة أو مغلقة عسكرياً. كما تعاني من عدة مشاكل في مجال الصناعة والتعدين والمحاجر تتمثل في نقص رأس المال والعمالة والأسواق والمواد الخام، بالإضافة إلى فرض الضرائب الباهظة. وتعاني العطارّة من عدة مشاكل في مجال الكهرباء أهمها انقطاع التيار الكهربائي. وينتج عن استخدام موقع في العطارّة للتخلص من المياه العادمة تأثيرات صحية وبيئية عديدة حيث يشكل هذا الموقع مصدراً للروائح الكريهة والأوبئة وتجمع الحشرات.

## أهم المؤشرات الإحصائية:

فيما يلي جدول يبين أهم المؤشرات الخاصة بالتجمع وذلك بحسب التعداد العام للسكان والمساكن والمنشآت - 1997:

المؤشر	قيّمته
نسبة المتحقّقين بالمدارس	36.1%
نسبة حملة البكالوريوس فأعلى	1.6%
متوسط حجم الأسرة	5.6 فرد
متوسط عدد الغرف في المسكن	3.0 غرفة
نسبة المساكن الملك	76.9%
نسبة الأسر التي يتوفر لديها سيارة خاصة	16.8%
نسبة السكان في الفئة العمرية 15 سنة فأقل	48.2%
نسبة السكان في الفئة العمرية 65 سنة فأكثر	7.6%

## سيريس

### نبذة عن التجمع:

يقع تجمع سيريس جنوب مدينة جنين، على خط إحداثي محلي شمالي 192.55 م، وخط إحداثي محلي شرقي 177.64 م، ويرتفع عن سطح البحر 430 م، ويبعد عن مدينة جنين 31 كم، وتبلغ مساحته الكلية 12593 دونماً، ومساحة المنطقة المبنية فيه 337.2 دونماً، وتحيط به أراضي مَبْتَلُون والجُدَيْدَة وَجَبَع. يبلغ عدد سكان التجمع حسب تعداد السكان والمساكن والمنشآت - 1997، 3763 فرداً منهم 1958 ذكراً و1805 إناث، ويبلغ عدد الأسر 581 أسرة. كما يبلغ عدد المباني 660 مبنى وعدد الوحدات السكنية 699 وحدة. ويدير تجمع سيريس مجلس قروي تم تكليفه عن طريق التعيين من قبل وزارة الحكم المحلي ويتكون من أحد عشر عضواً، جميعهم من الذكور. ولا يتوفر مقر للمجلس القروي. ويوجد في تجمع سيريس موقع أثري واحد غير مؤهل للسياحة يدعى خربة أبو علي.

### النشاطات الاقتصادية والزراعية:

يبلغ عدد المنشآت الاقتصادية العاملة في القطاع الخاص 44 منشأة (تعداد 1997)، موزعة حسب النشاط الاقتصادي كمل يلي: الصناعة التحويلية ويبلغ عددها 6 منشآت ويعمل فيها 15 عاملاً، إمدادات الكهرباء والماء ويبلغ عددها منشأة واحدة فقط ويعمل فيها عاملين، التجارة ويبلغ عددها 32 منشأة ويعمل فيها 43 عاملاً، الفنادق والمطاعم ويبلغ عددها 5 منشآت ويعمل فيها 8 عمال، كما يوجد فيه 16 مزرعة للحيوانات والطيور.

### البنية التحتية:

لا يتوفر في تجمع سيريس شبكة مياه عامة وإنما يتم توفير المياه للتجمع من آبار جمع مياه الأمطار وعن طريق شراء صهاريج (تنكات) للمياه. ويوجد في تجمع سيريس شبكة كهرباء عامة، والمصدر الرئيسي للكهرباء في التجمع هو المولدات الخاصة. إلا أنه لا يتوفر في التجمع شبكة صرف صحي، وإنما يتم التخلص من المياه العادمة في التجمع في الغالب بواسطة الحفر الامتصاصية، ومن ثم يتم التخلص منها في أودية تبعد عن التجمع مسافة مقدارها 1.0 كم. ويوجد في سيريس موقع تملكه السلطة المحلية للتخلص من النفايات يبعد عن أقرب منطقة سكنية حوالي 2.0 كم، ويستخدم (التراكتور) في جمع نفايات التجمع حيث يتم جمعها أكثر من مرة في الأسبوع، ويتم التخلص من الجزء الأكبر من نفايات التجمع عن طريق حرقها ودفن ما يتبقى منها.

### أهم المرافق العامة في التجمع:

يوجد في سيريس مدرستان للذكور ومدرسة للإناث، عدد الشعب فيها 36 شعبة وعدد الطلبة 626 طالباً و607 طالبات، وفيها 23 معلماً و22 معلمة. كما يوجد في التجمع مسجداً ومقام (مزار) واحد فقط.

## المشكلات التي يعاني منها التجمع:

تعاني سيريس من عدة مشاكل تعيق الإنتاج الزراعي، وتحد من استغلال الأراضي الصالحة للزراعة فيها، وهي نقص المال والعمالة اللازمة وعدم وجود مراكز للإرشاد الزراعي أو مراكز بيطرية بالإضافة إلى وجود مشاكل في تسويق المنتجات وعدم وجود جدوى اقتصادية لهذه النشاطات، كما أن هناك مساحات من أراضي التجمع مصادرة أو مغلقة عسكرياً. وتعاني سيريس من عدة مشاكل في مجال الكهرباء تتمثل في انقطاع وضعف التيار الكهربائي بالإضافة إلى قدم شبكة الكهرباء ووجود مناطق غير مخدمة. وينتج عن استخدام موقع في سيريس للتخلص من المياه العادمة تأثيرات صحية وبيئية عديدة تتمثل في تلوث المياه الجوفية والمزروعات كما يشكل هذا الموقع مصدراً للروائح الكريهة والأوبئة، وتجمعاً للحشرات.

## أهم المؤشرات الإحصائية:

فيما يلي جدول يبين أهم المؤشرات الخاصة بالتجمع وذلك بحسب التعداد العام للسكان والمساكن والمنشآت - 1997:

المؤشر	قيمه
نسبة الملحقين بالمدارس	40.8%
نسبة حملة البكالوريوس فأعلى	2.2%
متوسط حجم الأسرة	6.5 فرد
متوسط عدد الغرف في المسكن	2.9 غرفة
نسبة المساكن المملك	75.7%
نسبة الأسر التي يتوفر لديها سيارة خاصة	7.1%
نسبة السكان في الفئة العمرية 15 سنة فأقل	50.6%
نسبة السكان في الفئة العمرية 65 سنة فأكثر	5.7%

## جَبَع

### نبذة عن التجمع:

يقع تجمع جَبَع جنوب مدينة جنين، على خط إحدائي محلي شمالي 192.25 م، وخط إحدائي محلي شرقي 171.09 م، ويرتفع عن سطح البحر 400 م، ويبعد عن مدينة جنين 22 كم، وتبلغ مساحته الكلية 24620 دونماً، ومساحة المنطقة المبنية فيه 259.1 دونماً، وتحيط به أراضي صانور ومَيْتْلون وسيريس والفندُقوميّة. يبلغ عدد سكان التجمع حسب تعداد السكان والمساكن والمنشآت - 1997، 6494 فرداً منهم 3239 ذكراً و3255 أنثى، ويبلغ عدد الأسر 1028 أسرة. كما يبلغ عدد المباني 1028 مبنى وعدد الوحدات السكنية 1091 وحدة. ويدير تجمع جَبَع مجلس بلدي تم تكليفه عن طريق التعيين من قبل وزارة الحكم المحلي ويتكون من عشر أعضاء من الذكور وعضو من الإناث. ويتوفر مقر للمجلس البلدي تبلغ مساحته 100 م<sup>2</sup>. ويعمل في المجلس البلدي ثمانية موظفين. أما أهم الحاجات التطويرية للسلطة المحلية فهي زيادة الكادر الإداري للمجلس.

### النشاطات الاقتصادية والزراعية:

يبلغ عدد المنشآت الاقتصادية العاملة في القطاع الخاص 144 منشأة (تعداد 1997)، موزعة حسب النشاط الاقتصادي كما يلي: الصناعة التحويلية ويبلغ عددها 24 منشأة ويعمل فيها 70 عاملاً، إمدادات الكهرباء والماء ويبلغ عددها منشأة واحدة فقط ويعمل فيها 3 عمال، الإنشاءات ويبلغ عددها منشأة واحدة فقط ويعمل فيها عامل واحد فقط، التجارة ويبلغ عددها 105 منشآت ويعمل فيها 120 عاملاً، الفنادق والمطاعم ويبلغ عددها 9 منشآت ويعمل فيها 12 عاملاً، النقل والتخزين والاتصالات ويبلغ عددها 2 منشأة ويعمل فيها عاملان، الأنشطة العقارية ويبلغ عددها 2 منشأة ويعمل فيها عاملين، كما يوجد فيه 23 مزرعة للحيوانات والطيور، وتتميز جَبَع بوجود 6 ينابيع للماء فيها.

### البنية التحتية:

يتوفر في تجمع جَبَع شبكة مياه عامة، ويبلغ عدد المشتركين في خدمة المياه 794 مشتركاً في القطاع السكني، ومشاركين في القطاع التجاري، و4 مشتركين في القطاع الصناعي. ويوجد في تجمع جَبَع شبكة كهرباء عامة، وتشكل الشركة القطرية الإسرائيلية المصدر الرئيسي للكهرباء في التجمع. إلا أنه لا يتوفر في التجمع شبكة صرف صحي، وإنما يتم التخلص من المياه العادمة في التجمع في الغالب بواسطة الحفر الامتصاصية، ومن ثم يتم التخلص منها في أودية تبعد عن التجمع مسافة مقدارها 3.0 كم. ويوجد في جَبَع موقع تملكه الحكومة (أرض أميرية) يستعمل للتخلص من النفايات، يبعد عن أقرب منطقة سكنية حوالي 2.0 كم، ويستخدم (التركتور) في جمع نفايات التجمع حيث يتم جمعها يومياً، ويتم التخلص من النفايات عن طريق حرقها.

## أهم المرافق العامة في التجمع:

يوجد في جَبَع مدرستان للذكور ومدرستان للإناث، عدد الشعب فيهما 50 شعبة وعدد الطلبة 919 طالباً و878 طالبة، وفيها 30 معلماً و30 معلمة، كما يتوفر فيها مختبر واحد فقط. ويوجد في التجمع نادٍ رياضي بالإضافة إلى جمعية خيرية ومسجد واحد.

## المشكلات الأساسية في التجمع:

تعاني جَبَع من عدة مشاكل تعيق الإنتاج الزراعي، كما يوجد فيها أراضي صالحة للزراعة ولكنها غير مستغلة، وذلك بسبب نقص المال والعمالة اللازمة وعدم وجود مراكز للإرشاد الزراعي بالإضافة إلى وجود مشاكل في تسويق المنتجات وعدم وجود جدوى اقتصادية لهذه النشاطات، كما أن هناك مساحات من أراضي التجمع مصادرة أو مغلقة عسكرياً. وتعاني جَبَع من عدة مشاكل في مجال الصناعة والتعدين والمحاجر تتمثل في نقص رأس المال والعمالة اللازمة. كما تعاني من مشاكل في مجال مياه الشرب أهمها انقطاع المياه. وتعاني جَبَع من عدة مشاكل في مجال الكهرباء تتمثل في ضعف التيار الكهربائي بالإضافة إلى قدم شبكة الكهرباء. وينتج عن استخدام موقع في جَبَع للتخلص من المياه العادمة وآخر لتجميع النفايات تأثيرات صحية وبيئية عديدة تتمثل في تلوث المياه الجوفية والمزروعات كما تشكل هذه المواقع مصدراً للأوبئة، وتجمعاً للحشرات.

## أهم المؤشرات الإحصائية:

فيما يلي جدول يبين أهم المؤشرات الخاصة بالتجمع وذلك بحسب التعداد العام للسكان والمساكن والمنشآت - 1997:

المؤشر	قيمه
نسبة الملتحقين بالمدارس	35.3%
نسبة حملة البكالوريوس فأعلى	3.0%
متوسط حجم الأسرة	6.3 فرد
متوسط عدد الغرف في المسكن	2.8 غرفة
نسبة المساكن الملك	82.8%
نسبة الأسر التي يتوفر لديها سيارة خاصة	11.1%
نسبة السكان في الفئة العمرية 15 سنة فأقل	47.7%
نسبة السكان في الفئة العمرية 65 سنة فأكثر	6.5%



## الفندقيّة

### نبذة عن التجمع:

يقع تجمع الفندقيّة جنوب مدينة جنين، على خط إحدائي محلي شمالي 191.90 م، وخط إحدائي محلي شرقي 169.40 م، ويرتفع عن سطح البحر 450 م، ويبعد عن مدينة جنين 22 كم، وتبلغ مساحته الكلية 4079 دونماً، ومساحة المنطقة المبنية فيه 108 دونمات، وتحيط به أراضي جبّع وسيّلة الظهر. يبلغ عدد سكان التجمع حسب تعداد السكان والمساكن والمنشآت - 1997، 2509 أفراد منهم 1289 ذكراً و1220 أنثى، ويبلغ عدد الأسر 414 أسرة. كما يبلغ عدد المباني 386 مبنى وعدد الوحدات السكنية 430 وحدة. ويدير تجمع الفندقيّة مجلس قروي تم تكليفه عن طريق التعيين من قبل وزارة الحكم المحلي ويتكون من عشر أعضاء، جميعهم من الذكور. ويتوفر مقر للمجلس القروي تبلغ مساحته 250 م<sup>2</sup>. ويعمل في المجلس القروي ثلاثة موظفين. أما أهم الحاجات التطويرية للسلطة المحلية فهي زيادة الكادر الفني للمجلس.

### النشاطات الاقتصادية:

يبلغ عدد المنشآت الاقتصادية العاملة في القطاع الخاص 37 منشأة (تعداد 1997)، موزعة حسب النشاط الاقتصادي كمل يلي: الصناعة التحويلية ويبلغ عددها 7 منشآت ويعمل فيها 17 عاملاً، إمدادات الكهرباء والماء ويبلغ عددها منشأة واحدة فقط ويعمل فيها عامل واحد فقط، التجارة ويبلغ عددها 26 منشأة ويعمل فيها 32 عاملاً، الفنادق والمطاعم ويبلغ عددها منشأتين فقط ويعمل فيها عاملان، الأنشطة العقارية ويبلغ عددها منشأة واحدة فقط ويعمل فيها بها عامل واحد فقط.

### البنية التحتية:

يتوفر في تجمع الفندقيّة شبكة مياه عامة، ويبلغ عدد المشتركين في خدمة المياه 340 مشتركاً في القطاع السكني. ويوجد في تجمع الفندقيّة شبكة كهرباء عامة، وتشكل الشركة القطرية الإسرائيلية المصدر الرئيسي للكهرباء في التجمع. إلا أنه لا يتوفر في تجمع الفندقيّة شبكة صرف صحي وإنما يتم التخلص من المياه العادمة في التجمع في الغالب بواسطة الحفر الامتصاصية، ومن ثم يتم التخلص منها في أودية تبعد عن التجمع مسافة مقدارها 2.0 كم. ويوجد في الفندقيّة موقع تملكه الحكومة (أرض أميرية) يستعمل للتخلص من النفايات يبعد عن أقرب منطقة سكنية حوالي 2.0 كم، ويستخدم (الترانكتور) في جمع نفايات التجمع حيث يتم جمعها أكثر من مرة في الأسبوع، ويتم التخلص من الجزء الأكبر من نفايات التجمع عن طريق حرقها ودفن ما يتبقى منها. يتوفر في الفندقيّة شبكة هاتف تعمل من خلال مقسم آلي خارج التجمع ويبلغ عدد خطوط الهاتف 125 خطاً هاتفياً (حسب إحصائيات 1999).

## أهم المرافق العامة في التجمع:

يوجد في الفندُقوميَّة مدرسة للذكور ومدرسة للإناث، عدد الشعب فيهما 20 شعبة وعدد الطلبة 373 طالباً و333 طالبة، وفيهما 12 معلماً و12 معلمة، كما يتوفر فيها مختبر حاسوب. كما يوجد في التجمع نادٍ رياضي ونادٍ ثقافي وجمعية خيرية ومسجد ومقام (مزار) واحد فقط.

## الاستيطان:

تقع على أراضي الفندُقوميَّة مستعمرة (صانور) والتي تبلغ مساحتها العمرانية 75 دونماً وتم تأسيسها عام 1977 وتصنف هذه المستعمرة كمستعمرة مدنية.

## المشكلات التي يعاني منها التجمع:

تعاني الفندُقوميَّة من عدة مشاكل تعيق الإنتاج الزراعي، وتحد من استغلال الأراضي الصالحة للزراعة فيها، وهي نقص المياه والمال والعمالة اللازمة وعدم وجود مراكز للإرشاد الزراعي أو مراكز بيطرية بالإضافة إلى وجود مشاكل في تسويق المنتجات وعدم وجود جدوى اقتصادية لهذه النشاطات بالإضافة إلى وجود مساحات من الأراضي مغلقة عسكرياً. وتعاني الفندُقوميَّة من عدة مشاكل في مجال الصناعة والتعدين والمحاجر تتمثل في نقص رأس المال والعمالة اللازمة بالإضافة إلى نقص الأسواق والمواد الخام والإغلاقات العسكرية. كما تعاني من عدة مشاكل في مجال مياه الشرب أهمها انقطاع المياه. وتعاني الفندُقوميَّة من عدة مشاكل في مجال الكهرباء تتمثل في انقطاع وضعف التيار الكهربائي بالإضافة إلى قدم شبكة الكهرباء. وينتج عن استخدام موقع في الفندُقوميَّة للتخلص من المياه العادمة تأثيرات صحية وبيئية عديدة تتمثل في تلوث المزروعات كما يشكل هذا الموقع مصدراً للروائح الكريهة، وتجمعاً للحشرات.

## أهم المؤشرات الإحصائية:

فيما يلي جدول يبين أهم المؤشرات الخاصة بالتجمع وذلك بحسب التعداد العام للسكان والمساكن والمنشآت - 1997:

المؤشر	قيمه
نسبة المتحقين بالمدارس	38.2%
نسبة حملة البكالوريوس فأعلى	6.8%
متوسط حجم الأسرة	6.1 فرد
متوسط عدد الغرف في المسكن	2.9 غرفة
نسبة المساكن الملك	77.9%
نسبة الأسر التي يتوفر لديها سيارة خاصة	11.9%
نسبة السكان في الفئة العمرية 15 سنة فأقل	45.7%
نسبة السكان في الفئة العمرية 65 سنة فأكثر	6.1%

## سيّلة الظّهر

### نبذه عن التجمع:

يقع تجمع سيّلة الظّهر شمال جنوب مدينة جنين، على خط إحدائي محلي شمالي 191.52 م، وخط إحدائي محلي شرقي 167.88 م، ويرتفع عن سطح البحر 400 م، ويبعد عن مدينة جنين 23 كم، وتبلغ مساحته الكليّة 9972 دونماً، ومساحة المنطقة المبنية فيه 582 دونماً، وتحيط به أراضي الفندقوميّة والعطّارة. يبلغ عدد سكان التجمع حسب تعداد السكان والمساكن والمنشآت - 1997، 4670 فرداً منهم 2377 ذكراً و2293 أنثى، ويبلغ عدد الأسر 698 أسرة. كما يبلغ عدد المباني 829 مبنى وعدد الوحدات السكنية 853 وحدة. ويدير تجمع سيّلة الظّهر مجلس بلدي تم تكليفه عن طريق التعيين من قبل وزارة الحكم المحلي ويتكون من أحد عشر عضواً، جميعهم من الذكور. ويتوفر مقر للمجلس البلدي تبلغ مساحته 120 م<sup>2</sup>. ويعمل في المجلس البلدي عشر موظفين. أما أهم الحاجات التطويرية للسلطة المحليّة فهي توفير أجهزة حاسوب للمجلس. ويوجد في تجمع سيّلة الظّهر موقع أثري واحد غير مؤهل للسياحة يدعى لاوين.

### النشاطات الاقتصادية والزراعية:

يبلغ عدد المنشآت الاقتصادية العاملة في القطاع الخاص 39 منشأة (تعداد 1997)، موزعة حسب النشاط الاقتصادي كما يلي: الصناعة التحويلية ويبلغ عددها 20 منشأة ويعمل فيها 76 عاملاً، الإنشاءات ويبلغ عددها منشأة واحدة فقط ويعمل فيها عامل واحد فقط، التجارة ويبلغ عددها 9 منشآت ويعمل فيها 120 عاملاً، الفنادق والمطاعم ويبلغ عددها 6 منشآت ويعمل فيها 7 عمال، الأنشطة العقارية ويبلغ عددها 3 منشآت ويعمل فيها 4 عمال، كما يوجد فيه 47 مزرعة للحيوانات والطيور، وتتميز سيّلة الظّهر بوجود 3 ينابيع للماء فيها.

### البنية التحتية:

يتوفر في تجمع سيّلة الظّهر شبكة مياه عامة، ويبلغ عدد المشتركين في خدمة المياه 750 مشتركاً في القطاع السكني، و50 مشتركاً في القطاع التجاري، و50 مشتركاً في القطاع الصناعي. ويوجد في تجمع سيّلة الظّهر شبكة كهرباء عامة، وتشكل الشركة القطرية الإسرائيلية المصدر الرئيسي للكهرباء في التجمع. إلا انه لا يتوفر في التجمع شبكة صرف صحي، وإنما يتم التخلص من المياه العادمة في التجمع في الغالب بواسطة الحفر الامتصاصية، ومن ثم يتم التخلص منها في أودية تبعد عن التجمع مسافة مقدارها 2.0 كم. ويوجد في سيّلة الظّهر موقع تملكه الحكومة (أرض أميرية) يستعمل للتخلص من النفايات يبعد عن أقرب منطقة سكنية حوالي 2.0 كم، وتستخدم سيارة خاصة بالنفايات لجمع نفايات التجمع حيث يتم جمعها يومياً، ويتم التخلص من الجزء الأكبر من نفايات التجمع عن طريق حرقها ودفن ما يتبقى منها. ويتوفر في سيّلة الظّهر شبكة هاتف تعمل من خلال مقسم آلي خارج التجمع ويبلغ عدد خطوط الهاتف 100 خطٍ هاتفي (حسب إحصائيات 1999).

## أهم المرافق العامة في التجمع:

يوجد في سيّلة الظّهْر 3 مدارس للذكور ومدرستان للإناث، عدد الشعب فيها 51 شعبة وعدد الطلبة 913 طالباً و778 طالبة فيها 44 معلماً و28 معلمة كما يتوفر فيها مختبران أحدهما للحاسوب. ويوجد في التجمع نادٍ رياضي ونادٍ ثقافي ومسجد واحد، بالإضافة إلى مسجد آخر تحت التأسيس، وعيادتان طبيّتان خاصتان.

## الاستيطان:

تقع على أراضي سيّلة الظّهْر مستعمرة (حوميش) والتي تبلغ مساحتها العمرانية 427 دونماً وتم تأسيس هذه المستعمرة عام 1980 وتصنف هذه المستعمرة كمستعمرة مدنية.

## المشكلات التي يعاني منها التجمع:

تعاني سيّلة الظّهْر من عدة مشاكل تعيق الإنتاج الزراعي، وتحد من استغلال الأراضي الصالحة للزراعة فيها، وهي نقص المياه والمال والعمالة اللازمة ووجود مشاكل في التسويق وعدم وجود مراكز للإرشاد الزراعي أو مراكز بيطرية وعدم وجود جدوى اقتصادية لهذه النشاطات، كما أن هناك مساحات من أراضي التجمع مصادرة أو مغلقة عسكرياً. وتعاني سيّلة الظّهْر من عدة مشاكل في مجال الصناعة والتعدين والمحاجر تتمثل في نقص رأس المال والعمالة اللازمة بالإضافة إلى نقص الأسواق. كما تعاني سيّلة الظّهْر من مشكلة انقطاع مياه الشرب، وضعف التيار الكهربائي بسبب قدم شبكة الكهرباء. وينتج عن استخدام موقع في سيّلة الظّهْر للتخلص من المياه العادمة وآخر لتجميع النفايات تأثيرات صحية وبيئية عديدة تتمثل في تلوث المزروعات كما تشكل هذه المواقع مصدراً للروائح الكريهة والأوبئة ولتجمع الحشرات.

## أهم المؤشرات الإحصائية:

فيما يلي جدول يبين أهم المؤشرات الخاصة بالتجمع وذلك بحسب التعداد العام للسكان والمساكن والمنشآت - 1997:

المؤشر	قيّمته
نسبة الملحقين بالمدارس	38.7%
نسبة حملة البكالوريوس فأعلى	2.9%
متوسط حجم الأسرة	6.7 فرد
متوسط عدد الغرف في المسكن	2.9 غرفة
نسبة المساكن الملك	66.3%
نسبة الأسر التي يتوفر لديها سيارة خاصة	16.0%
نسبة السكان في الفئة العمرية 15 سنة فأقل	50.7%
نسبة السكان في الفئة العمرية 65 سنة فأكثر	5.8%

## المراجع

1. الجهاز المركزي للإحصاء الفلسطيني، 1998. مسح التجمعات السكانية في الأراضي الفلسطينية 1998: النتائج الأساسية. رام الله - فلسطين.
2. الجهاز المركزي للإحصاء الفلسطيني، 1997. التعداد العام للسكان والمساكن والمنشآت، 1997، رام الله - فلسطين (بيانات غير منشورة).
3. الجهاز المركزي للإحصاء الفلسطيني - وزارة التربية والتعليم، قاعدة بيانات مسح المؤسسات التعليمية 1998/1999، رام الله - فلسطين (بيانات غير منشورة).
4. المركز الجغرافي الفلسطيني، 1995. مسح المستعمرات الإسرائيلية في الضفة الغربية وقطاع غزة.
5. المركز الجغرافي الفلسطيني، 1996. مسح التجمعات السكانية في فلسطين (محافظة الضفة الغربية وغزة).



الملاحق





## الملحق 1

رموز وأسماء التجمعات السكانية في محافظة جنين

التجمعات السكانية في محافظة جنين

Locality Name	عدد السكان *	رمز التجمع	اسم التجمع
Zububa	1585	10005	زُبُوبَه
Rummana	2516	10010	رُمَانَة
Ti'innik	817	10015	تَعْنَك
At Tayba	1780	10020	الطَيِّبَة
'Arabbuna	638	10025	عَرَبُونَة
Al Jalama	1719	10030	الجَلَمَة
Silat al Harithiya	7342	10035	سَيْلَة الحَارِثِيَّة
As Sa'aida	94	10040	السَّعَايِدَة
'Anin	2775	10045	عَانِين
'Arrana	1600	10050	عَرَّانَة
Deir Ghazala	637	10055	دِير غَزَالَة
Faqqu'a	2604	10060	فَقُوعَة
Khirbet Abu 'Anqar	11	10065	خَرْبَة أَبُو عَنَقَر
Khirbet Suruj	35	10070	خَرْبَة سُرُوج
Dahiyat Sabah al Kheir	1087	10075	ضاحِيَة صَبَاح الخَيْر
Al Yamun	12418	10080	الْيَامُون
Umm ar Rihan	279	10085	أُمُّ الرِّيْحَان
'Arab al Hamdun	39	10090	عَرَب الحَمْدُون
Kafr Dan	3816	10095	كَفَر دَان
Barghasha	54	10100	بَرَّغَشَة
Khirbet 'Abdallah al Yunis	105	10105	خَرْبَة عَبْدَ اللهِ اليُونِس
Mashru' Beit Qad	289	10110	مَشْرُوع بَيْت قَاد
Dhaher al Malih	162	10115	ظَهْر المَالِح
Barta'a ash Sharqiya	2688	10120	بَرَطَعَة الشَّرْقِيَّة
Al 'Araqa	1585	10125	العَرَقَة
Khirbet ash Sheikh Sa'eed	163	10130	خَرْبَة الشَّيْخ سَعِيد
Al Jameelat	27	10135	الجَمِيلَات
Beit Qad	651	10140	بَيْت قَاد
Tura al Gharbiya	828	10145	طُورَة الغَرْبِيَّة
Tura ash Sharqiya	135	10150	طُورَة الشَّرْقِيَّة

\* عدد السكان حسب التعداد العام للسكان والمساكن والمنشآت، 1997.

Locality Name	عدد السكان *	رمز التجمع	اسم التجمع
Al Hashimiya	705	10155	الهاشيمية
Umm Qabub	68	10160	أم قابوب
Nazlat ash Sheikh Zeid	544	10165	نزلة الشيخ زيد
At Tarem	297	10170	الطرم
Khirbet al Muntar al Gharbiya	25	10175	خربة المنطار الغربية
Jenin	26681	10180	جنين
Jenin Camp	9110	10185	مخيم جنين
Jalbun	1860	10190	جلبون
'Aba	124	10195	عابا
Khirbet Mas'ud	46	10200	خربة مسعود ( عراق الدوار )
Khirbet al Muntar ash Sharqiya	13	10205	خربة المنطار الشرقية
Kafr Qud	677	10210	كفر قود
Deir Abu Da'if	3949	10215	دير ابو ضعيف
Birqin	4402	10220	برقين
Umm Dar	435	10225	أم دار
Al Khuljan	363	10230	الخلجان
Wad ad Dabi'	276	10235	وادي الضبع
Dhaher al 'Abed	277	10240	ظهر العبد
Zabda	620	10245	زبدة
Qeiqis	99	10255	قيقس (القصور)
Al Manshiya	119	10260	المنشية
Ya'bad	10766	10265	يعبد
'Arab as Suweitat	375	10270	عرب السويطات
Kufeirit	1825	10275	كفيرت
Khirbet Sab'ein	22	10280	خربة سبعين
Imreiha	318	10285	إمريحة
Umm at Tut	748	10295	أم التوت
Ash Shuhada	1297	10300	الشهداء
Jalqamus	1393	10305	جلقموس
Al Mughayyir	1671	10310	المغير
Al Mutilla	196	10315	المطلة

• عدد السكان حسب التعداد العام للسكان والمساكن والمنشآت، 1997.

Locality Name	عدد السكان *	رمز التجمع	اسم التجمع
Bir al Basha	975	10320	بِير البَاشَا
Tannin	39	10325	تَنِّين
Al Hafira	57	10335	الحَفِيرَة (حَفِيرَة عَرَابَة)
Qabatiya	14694	10340	قَبَاطِيَة
Ad Damayra	221	10365	الضَمَائِرَة
Arraba	7454	10370	عَرَابَة
Khirbet Marah ar Raha	10	10375	خَرْبَة مَرَا ح الرّهَى
Telfit	82	10385	تَلْفِي ت
Khirbet Kharruba	23	10390	خَرْبَة خَرُوبَة
Mirka	1160	10395	مِرْكَة
Wadi Du'oq	87	10400	وادي دُعُوق
Fahma al Jadida	261	10401	فَحْمَة الجَدِيدَة
Raba	2267	10405	رَابَا
Al Mansura	112	10410	الْمَنْصُورَة
Misliya	1680	10415	مِسلِيَة
Al Jarba	54	10430	الجَرْبَا
Az Zababida	2882	10435	الزَّبَابِيدَة
Fahma	1820	10445	فَحْمَة
Az Zawiya	524	10460	الزَاوِيَة
Kafr Ra'i	5834	10465	كَفْر رَاعِي
Al Kufeir	48	10485	الكُفَيْر
Sir	574	10495	صِير
'Ajja	3840	10500	عَجَّة
'Anza	1497	10505	عَنْزَة
Sanur	3181	10510	صَانُور
Ar Rama	673	10515	الرَامَة
Meithalun	5227	10520	مَيْتَلُون
Mantiqat al Heish	19	10540	مَنْطِقَة الهَيْش
Al Judeida	3640	10565	الجُدِيدَة
al 'Asa'asa	348	10585	العَصَاعِصَة
Al 'Attara	800	10590	العَطَارَة
Siris	3763	10600	سِيرِيس

\* عدد السكان حسب التعداد العام للسكان والمساكن والمنشآت، 1997.

Locality Name	عدد السكان *	رمز التجمع	اسم التجمع
Jaba'	6494	10605	جَبَع
Al Fandaqumiya	2509	10615	الفندقيّة
Silat adh Dhahr	4670	10625	سيلة الظهر

\* عدد السكان حسب التعداد العام للسكان والمساكن والمنشآت، 1997.



## الملحق 2 الخرائط