


2001

2 :
2001 /



2001

**2 :
2001 /**

." 3 : "

.2001 - 1422 ©

:

.2001 -

.2001

.

:

/

- 1647 . .

(970-2) 240 6343 :

<http://www.pcbs.org> :

(970-2) 240 6340 :

diwan@pcbs.pna.org :

1994
.1996

.2001

.1996

2000

2001

13	:	
13		1.1
13		2.1
14		3.1
15	:	
17	:	
19	:	
19		1.4
19		2.4
20		3.4
21		4.4
21		5.4
23	:	
23		1.5
23		2.5
23		3.5
25		
75		

27				2001	1996	:1
29				2001	-	:2
30				2001	-	:3
31			2001	-		:4
37		2001		-		:5
43	2001	-				:6
49						:7
55					2001	:8
61		2001		-		:9
67			2001		-	:10
73						:11
				2001	-	

77				:1
	2001	1999		
78				:2
			2001	1996
79				:3
		2001	-	
80				:4
	2001	-		
81				:5
		2001	-	
82				:6
			2001	-

: **1.1**

:

:

:

: **2.1**

:

.()
.()
. ()
.()

-
-
-
-
-
-

: 3.1

:

- : •
- : •
- : •
- : •

- : •
- : •
- : •

:

:

:

:

:

:

:

:

:

:

:

:()

:

:

()

.()

:

:

:

:

:

:

.()

- •
•

.() :

:

:

.1967

(1551) 2001 :

- 829
- 371
- 88
- 222
- 41

575.5 () :

- 92.9 349.8 442.7 •
- 9.2 123.6 132.8 •

7510 :

83

413.6 3340 :

- 303.1 2466 :
- 110.6 874 :

:2001

: 2001 2000

() 2001 2000	2001 2000			
		2001	2000	
%35	%65	1551	2375	

:

2000

2001

•

.1996

%35

2001

1.4

2.4

(453)

(472)

19

()

1967

.1996

: 3.4

: 1.3.4

: 2.3.4

: 3.3.4

: 4.3.4

: 5.3.4

: 4.4

: 1.4.4

: 2.4.4

: 5.4

: 1.5.4

: 2.5.4

: 3.5.4

: 4.5.4

: **1.5**

.1

.2

: **2.5**

.1

(..)

.2

2000

: **3.5**

.1

(

) 1967

.2

جدول 1: تطور رخص الأبنية الصادرة في باقي الضفة الغربية وقطاع غزة للفترة من الربع الأول 1996 الى الربع الثاني 2001*

**Table 1: Development of Building Licenses Issued in Remaining West Bank and Gaza Strip
From First Quarter 1996 to Second Quarter 2001***

Period	الوحدات السكنية المرخصة				المساحات المرخصة (الف م ²)			عدد الرخص الصادرة						الفترة
	Licensed Dwellings				Licensed Area (1000 m ²)			Number of Licenses						
	وحدات قائمة		وحدات جديدة		مساحات قائمة	مساحات جديدة	المجموع	إضافات قائمة	أبنية قائمة	إضافات جديدة + أجزاء قائمة	إضافات جديدة لمباني مرخصة	أبنية جديدة	المجموع	
	مساحة (الف م ²)	عدد	مساحة (الف م ²)	عدد	Existing Areas	New Areas	Total	Existing Additions	Existing Build-ings	Additions +Existing Parts	Additions to Licensed Buildings	New Build-ings	Total	
1996														1996
Quarter I	33.3	258	277.3	2154	48.8	391.1	439.9	39	116	26	429	852	1462	الربع الأول
Quarter II	74.3	532	356.7	3038	100.6	493.6	594.2	33	248	11	467	863	1622	الربع الثاني
Quarter III	34.5	251	513.4	4299	44.9	691.2	736.1	16	116	24	584	1452	2192	الربع الثالث
Quarter IV	85.7	638	493.5	3648	108.1	714.2	822.3	36	329	14	582	1373	2334	الربع الرابع
Total	227.8	1679	1640.9	13139	302.4	2290.1	2592.5	124	809	75	2062	4540	7610	المجموع
1997														1997
Quarter I	78.8	541	445.3	3374	114.0	600.7	714.7	50	231	26	491	1139	1937	الربع الأول
Quarter II	89.9	645	436.6	3273	111.3	624.6	735.9	40	254	43	527	1172	2036	الربع الثاني
Quarter III	123.9	894	460.5	3402	150.9	592.4	743.3	111	358	50	453	1280	2252	الربع الثالث
Quarter IV	99.2	679	426.1	3181	123.9	574.2	698.1	62	312	68	523	1198	2163	الربع الرابع
Total	391.8	2759	1768.5	13230	500.1	2391.9	2892.0	263	1155	187	1994	4789	8388	المجموع
1998														1998
Quarter I	102.7	669	422.7	3055	120.5	569.3	689.8	55	265	39	460	1055	1874	الربع الأول
Quarter II	97.5	693	387.3	2841	121.6	535.2	656.8	47	264	65	468	1246	2090	الربع الثاني
Quarter III	101.0	732	524.5	3735	121.3	743.6	864.9	46	297	71	715	1488	2617	الربع الثالث
Quarter IV	85.9	641	452.2	3195	105.7	657.6	763.3	30	318	90	609	1328	2375	الربع الرابع
Total	387.1	2735	1786.7	12826	469.1	2505.7	2974.8	178	1144	265	2252	5117	8956	المجموع
1999														1999
Quarter I	112.0	730	398.0	2664	135.7	554.0	689.7	38	349	87	446	1105	2025	الربع الأول
Quarter II	115.7	872	579.0	4069	147.9	778.2	926.1	10	365	126	597	1593	2691	الربع الثاني
Quarter III	108.5	1123	607.5	3993	145.0	827.5	972.4	43	357	139	478	1771	2788	الربع الثالث
Quarter IV	102.8	950	466.1	3861	125.8	700.4	826.2	24	399	123	534	1334	2414	الربع الرابع
Total	439.0	3675	2050.6	14587	554.4	2860.1	3414.4	115	1470	475	2055	5803	9918	المجموع

جدول 1 (تابع): تطور رخص الأبنية الصادرة في باقي الضفة الغربية وقطاع غزة للفترة من الربع الأول 1996 الى الربع الثاني 2001*

Table 1 (Cont.): Development of Building Licenses Issued in Remaining West Bank and Gaza Strip
From First Quarter 1996 to Second Quarter 2001*

Period	الوحدات السكنية المرخصة				المساحات المرخصة (الف م ²)			عدد الرخص الصادرة					الفترة	
	Licensed Dwellings				Licensed Area (1000 m ²)			Number of Licenses						
	وحدات قائمة		وحدات جديدة		مساحات قائمة	مساحات جديدة	المجموع	إضافات قائمة	أبنية قائمة	إضافات جديدة +	إضافات جديدة لمباني مرخصة	أبنية جديدة		المجموع
	مساحة (الف م ²)	عدد	مساحة (الف م ²)	عدد	Existing Areas	New Areas	Total	Existing Additions	Existing Build-ings	أجزاء قائمة +Existing Parts	إضافات جديدة to Licensed Buildings	New Build-ings		Total
2000														2000
Quarter I	90.3	627	362.3	2411	110.1	551.7	661.8	35	340	79	424	1044	1922	الربع الأول
Quarter II	102.8	702	425.1	2904	138.3	602.3	740.6	57	346	140	520	1312	2375	الربع الثاني
Quarter III	135.3	1009	536.2	3565	163.4	806.0	969.4	57	415	163	590	1523	2748	الربع الثالث
Quarter IV	54.9	392	322.5	1828	70.6	497.6	568.2	36	217	66	318	619	1256	الربع الرابع
Total	383.3	2730	1646.1	10708	482.4	2457.6	2940.0	185	1318	448	1852	4498	8301	المجموع
2001														2001
Quarter I	46.0	311	283.1	1763	70.2	480.5	550.7	31	176	71	285	679	1242	الربع الأول
Quarter II	110.6	874	303.1	2466	132.8	442.7	575.5	41	222	88	371	829	1551	الربع الثاني

* Excluding boundary walls licenses

* لا تشمل رخص الأسوار

جدول 2: رخص الأبنية الصادرة في باقي الضفة الغربية وقطاع غزة حسب ملكية البناء واستخدام المبنى - الربع الثاني 2001

Table 2: Building Licenses Issued in Remaining West Bank and Gaza Strip by Building Ownership and Utilization - Second Quarter 2001

Building Ownership	الوحدات السكنية المرخصة				المساحات المرخصة (الف م ²)*			عدد الرخص الصادرة					ملكية البناء	
	Licensed Dwellings				Licensed Area (1000 m ²)*			Number of Licenses						
	وحدات قائمة		وحدات جديدة		مساحات قائمة	مساحات جديدة	المجموع	إضافات قائمة	أبنية قائمة	إضافات جديدة	إضافات جديدة لمباني مرخصة	أبنية جديدة		المجموع
	مساحة (الف م ²)	عدد	مساحة (الف م ²)	عدد	Existing Areas	New Areas	Total	Extensions	Buildings	Additions + Existing Parts	Additions to Licensed Buildings	New Buildings		Total
Total														المجموع
Residential Buildings	109.6	867	299.5	2452	123.6	349.8	473.4	37	204	87	338	698	1364	مبنى سكني
Non-Res. Buildings	1.0	7	3.5	14	9.2	92.9	102.1	4	18	1	33	131	187	مبنى غير سكني
Boundary walls	0.0	0	0.0	0	0.2	7.3	7.5	0	1	2	46	34	83	أسوار
Private														خاص
Residential Buildings	68.0	427	285.9	2398	81.2	336.1	417.3	37	202	87	336	696	1358	مبنى سكني
Non-Res. Buildings	1.0	7	3.5	14	9.2	54.1	63.3	4	17	1	18	99	139	مبنى غير سكني
Boundary walls	0.0	0	0.0	0	0.2	6.1	6.3	0	1	2	46	33	82	أسوار
Governmental														حكومي
Residential Buildings	41.6	440	0.0	0	42.4	0.0	42.4	0	2	0	0	0	2	مبنى سكني
Non-Res. Buildings	0.0	0	0.0	0	0.0	31.1	31.1	0	0	0	13	28	41	مبنى غير سكني
Boundary walls	0.0	0	0.0	0	0.0	0.0	0.0	0	0	0	0	0	0	أسوار
Cooperative														تعاوني
Residential Buildings	0.0	0	13.0	52	0.0	13.0	13.0	0	0	0	0	2	2	مبنى سكني
Non-Res. Buildings	0.0	0	0.0	0	0.0	0.0	0.0	0	0	0	0	0	0	مبنى غير سكني
Boundary walls	0.0	0	0.0	0	0.0	0.0	0.0	0	0	0	0	0	0	أسوار
Other														أخرى
Residential Buildings	0.0	0	0.6	2	0.0	0.7	0.7	0	0	0	2	0	2	مبنى سكني
Non-Res. Buildings	0.0	0	0.0	0	0.0	7.7	7.7	0	1	0	2	4	7	مبنى غير سكني
Boundary walls	0.0	0	0.0	0	0.0	1.2	1.2	0	0	0	0	1	1	أسوار

*For boundary walls it refers to length in (1000 m.r)

*بالنسبة للأسوار تمثل الطول بالآلاف متر طولي

جدول 3: رخص الأبنية الصادرة في باقي الضفة الغربية وقطاع غزة حسب الجهة المانحة واستخدام المبنى - الربع الثاني 2001

Table 3: Building Licenses Issued in Remaining West Bank and Gaza Strip
by Issuing Authority and Utilization - Second Quarter 2001

Issuing Authority	الوحدات السكنية المرخصة				المساحات المرخصة (الف م ²)*			عدد الرخص الصادرة						الجهة المانحة للرخصة
	Licensed Dwellings				Licensed Area (1000 m ²)*			Number of Licenses						
	وحدات قائمة		وحدات جديدة		مساحات قائمة	مساحات جديدة	المجموع	إضافات قائمة	أبنية قائمة	إضافات جديدة +	إضافات جديدة لمباني مرخصة	أبنية جديدة	المجموع	
	مساحة (الف م ²)	عدد	مساحة (الف م ²)	عدد	Existing Areas	New Areas	Total	Existing Exten-sions	Existing Build-ings	Additions +Existing Parts	Additions to Licensed Buildings	New Build-ings	Total	
All Authorities														كافة الجهات
Residential Buildings	109.6	867	299.5	2452	123.6	349.8	473.4	37	204	87	338	698	1364	مبنى سكني
Non-Res. Buildings	1.0	7	3.5	14	9.2	92.9	102.1	4	18	1	33	131	187	مبنى غير سكني
Boundary walls	0.0	0	0.0	0	0.2	7.3	7.5	0	1	2	46	34	83	أسوار
Municipalities														البلديات
Residential Buildings	100.7	803	240.1	2079	113.7	285.1	398.8	37	174	74	328	523	1136	مبنى سكني
Non-Res. Buildings	1.0	7	3.4	12	7.3	79.9	87.2	4	15	1	28	108	156	مبنى غير سكني
Boundary walls	0.0	0	0.0	0	0.2	7.0	7.2	0	1	2	45	33	81	أسوار
Rural Councils **														المجالس القروية **
Residential Buildings	0.2	1	2.6	17	0.2	2.6	2.8	0	1	0	0	11	12	مبنى سكني
Non-Res. Buildings	0.0	0	0.0	0	0.0	0.0	0.0	0	0	0	0	0	0	مبنى غير سكني
Boundary walls	0.0	0	0.0	0	0.0	0.0	0.0	0	0	0	0	0	0	أسوار
Construction Authorities														التنظيم
Residential Buildings	8.7	63	56.9	356	9.7	62.1	71.8	0	29	13	10	164	216	مبنى سكني
Non-Res. Buildings	0.0	0	0.2	2	1.9	13.0	14.9	0	3	0	5	23	31	مبنى غير سكني
Boundary walls	0.0	0	0.0	0	0.0	0.3	0.3	0	0	0	1	1	2	أسوار
UNRWA														وكالة الغوث
Residential Buildings	--	--	--	--	--	--	--	--	--	--	--	--	--	مبنى سكني
Non-Res. Buildings	--	--	--	--	--	--	--	--	--	--	--	--	--	مبنى غير سكني
Boundary walls	--	--	--	--	--	--	--	--	--	--	--	--	--	أسوار
Other**														أخرى**
Residential Buildings	0.0	0	0.0	0	0.0	0.0	0.0	0	0	0	0	0	0	مبنى سكني
Non-Res. Buildings	0.0	0	0.0	0	0.0	0.0	0.0	0	0	0	0	0	0	مبنى غير سكني
Boundary walls	0.0	0	0.0	0	0.0	0.0	0.0	0	0	0	0	0	0	أسوار

* For Boundary Walls it refers to length in (1000 m.r)

* بالنسبة للأسوار تمثل الطول بالآلاف متر طولي

** Includes Ministry of Local Governments in Gaza Strip which issues licenses in the green zones

** تشمل أيضا وزارة الحكم المحلي التي تصدر الرخص في قطاع غزة في المناطق الإقليمية بشكل مباشر

جدول 4: رخص الأبنية الصادرة في باقي الضفة الغربية وقطاع غزة للأبنية الجديدة حسب فئة المساحة المرخصة والمحافظه - الربع الثاني 2001

Table 4: Building Licenses Issued in Remaining West Bank and Gaza Strip for New Buildings by Categories of Licensed Area and Governorate -Second Quarter 2001

Governorate	Non-Res. Buildings	أبنية غير سكنية	Residential Buildings			أبنية سكنية	المحافظة
	متوسط عدد الطوابق Average No. of Storeys	عدد الرخص No. of Licenses	متوسط عدد الطوابق Average No. of Storeys	متوسط عدد الوحدات السكنية Average No. of Dwellings	مجموع عدد الوحدات السكنية Total No. of Dwellings	عدد الرخص No. of Licenses	
All Governorates							كافة المحافظات
Less than 60 m ²	1.0	4	1.1	1.0	10	10	أقل من 60 م ²
60-119 m ²	1.1	9	1.1	1.0	78	78	60-119 م ²
120-199 m ²	1.1	22	1.1	1.1	250	234	120-199 م ²
200-499 m ²	1.4	52	1.8	1.7	461	263	200-499 م ²
500-1999 m ²	2.0	35	2.8	3.5	358	100	500-1999 م ²
2000 m ² and more	3.5	9	1.9	3.4	211	13	2000 م ² فأكثر
Jenin							جنين
Less than 60 m ²	1.0	1	0.0	0.0	0	0	أقل من 60 م ²
60-119 m ²	1.0	1	1.2	1.2	7	6	60-119 م ²
120-199 m ²	0.0	0	1.1	1.0	29	28	120-199 م ²
200-499 m ²	2.3	3	1.7	1.7	32	19	200-499 م ²
500-1999 m ²	2.0	1	2.4	2.7	19	7	500-1999 م ²
2000 m ² and more	0.0	0	0.0	0.0	0	0	2000 م ² فأكثر
Tubas							طوباس
Less than 60 m ²	0.0	0	0.0	0.0	0	0	أقل من 60 م ²
60-119 m ²	2.0	1	1.0	1.0	8	8	60-119 م ²
120-199 m ²	0.0	0	1.0	1.0	22	22	120-199 م ²
200-499 m ²	1.3	3	2.0	2.3	14	6	200-499 م ²
500-1999 m ²	0.0	0	0.0	0.0	0	0	500-1999 م ²
2000 m ² and more	0.0	0	0.0	0.0	0	0	2000 م ² فأكثر

جدول 4 (تابع): رخص الأبنية الصادرة في باقي الضفة الغربية وقطاع غزة للأبنية الجديدة حسب فئة المساحة المرخصة والمحافظه - الربع الثاني 2001

Table 4 (Cont.): Building Licenses Issued in Remaining West Bank and Gaza Strip for New Buildings by Categories of Licensed Area and Governorate - Second Quarter 2001

Governorate	Non-Res. Buildings	أبنية غير سكنية	Residential Buildings			أبنية سكنية	المحافظة
	متوسط عدد الطوابق	عدد الرخص	متوسط عدد الطوابق	متوسط عدد الوحدات السكنية	مجموع عدد الوحدات السكنية	عدد الرخص	
	Average No. of Storeys	No. of Licenses	Average No. of Storeys	Average No. of Dwellings	Total No. of Dwellings	No. of Licenses	
Tulkarm							طولكرم
Less than 60 m ²	0.0	0	0.0	0.0	0	0	أقل من 60 م ²
60-119 m ²	1.0	1	1.0	1.0	6	6	60-119 م ²
120-199 m ²	1.0	2	1.1	1.0	28	27	120-199 م ²
200-499 m ²	1.4	7	1.8	1.8	68	37	200-499 م ²
500-1999 m ²	3.0	1	2.8	3.8	19	5	500-1999 م ²
2000 m ² and more	0.0	0	0.0	0.0	0	0	2000 م ² فأكثر
Nablus							نابلس
Less than 60 m ²	1.0	1	1.0	1.0	1	1	أقل من 60 م ²
60-119 m ²	1.0	4	1.0	0.9	14	15	60-119 م ²
120-199 m ²	1.2	12	1.0	1.0	39	38	120-199 م ²
200-499 m ²	1.1	13	1.9	1.7	83	49	200-499 م ²
500-1999 m ²	1.5	13	3.0	3.4	68	20	500-1999 م ²
2000 m ² and more	3.7	3	4.0	10.0	10	1	2000 م ² فأكثر
Qalqilya							قلقيلية
Less than 60 m ²	0.0	0	0.0	0.0	0	0	أقل من 60 م ²
60-119 m ²	0.0	0	1.0	1.0	3	3	60-119 م ²
120-199 m ²	0.0	0	1.6	1.0	7	7	120-199 م ²
200-499 m ²	1.0	1	1.7	1.7	10	6	200-499 م ²
500-1999 m ²	2.5	2	0.0	0.0	0	0	500-1999 م ²
2000 m ² and more	0.0	0	0.0	0.0	0	0	2000 م ² فأكثر

جدول 4 (تابع): رخص الأبنية الصادرة في باقي الضفة الغربية وقطاع غزة للأبنية الجديدة حسب فئة المساحة المرخصة والمحافظه - الربع الثاني 2001

Table 4 (Cont.): Building Licenses Issued in Remaining West Bank and Gaza Strip for New Buildings by Categories of Licensed Area and Governorate - Second Quarter 2001

Governorate	Non-Res. Buildings		Residential Buildings			أبنية سكنية	المحافظة
	متوسط عدد الطوابق Average No. of Storeys	عدد الرخص No. of Licenses	متوسط عدد الطوابق Average No. of Storeys	متوسط عدد الوحدات السكنية Average No. of Dwellings	مجموع عدد الوحدات السكنية Total No. of Dwellings		
Salfit							سلفيت
Less than 60 m ²	0.0	0	0.0	0.0	0	0	أقل من 60 م ²
60-119 m ²	0.0	0	1.0	1.0	2	2	60-119 م ²
120-199 m ²	0.0	0	1.3	1.3	5	4	120-199 م ²
200-499 m ²	2.0	1	2.3	1.3	4	3	200-499 م ²
500-1999 m ²	0.0	0	0.0	0.0	0	0	500-1999 م ²
2000 m ² and more	9.0	1	0.0	0.0	0	0	2000 م ² فأكثر
Ramallah							رام الله
Less than 60 m ²	0.0	0	0.0	0.0	0	0	أقل من 60 م ²
60-119 m ²	0.0	0	1.0	1.0	10	10	60-119 م ²
120-199 m ²	1.0	4	1.2	1.2	30	25	120-199 م ²
200-499 m ²	1.4	5	1.9	1.9	61	32	200-499 م ²
500-1999 m ²	2.3	4	3.1	4.2	121	29	500-1999 م ²
2000 m ² and more	4.0	1	1.6	2.4	133	7	2000 م ² فأكثر
Jericho							أريحا
Less than 60 m ²	1.0	1	1.0	1.0	2	2	أقل من 60 م ²
60-119 m ²	0.0	0	1.2	1.2	6	5	60-119 م ²
120-199 m ²	1.0	1	1.3	1.4	11	8	120-199 م ²
200-499 m ²	1.0	1	1.5	2.2	22	10	200-499 م ²
500-1999 m ²	0.0	0	2.0	4.0	4	1	500-1999 م ²
2000 m ² and more	0.0	0	0.0	0.0	0	0	2000 م ² فأكثر

جدول 4 (تابع): رخص الأبنية الصادرة في باقي الضفة الغربية وقطاع غزة للأبنية الجديدة حسب فئة المساحة المرخصة والمحافظه - الربع الثاني 2001

Table 4 (Cont.): Building Licenses Issued in Remaining West Bank and Gaza Strip for New Buildings by Categories of Licensed Area and Governorate - Second Quarter 2001

Governorate	Non-Res. Buildings		Residential Buildings			أبنية سكنية		المحافظة
	متوسط عدد الطوابق Average No. of Storeys	عدد الرخص No. of Licenses	متوسط عدد الطوابق Average No. of Storeys	متوسط عدد الوحدات السكنية Average No. of Dwellings	مجموع عدد الوحدات السكنية Total No. of Dwellings	عدد الرخص No. of Licenses		
Jerusalem								القدس
Less than 60 m ²	0.0	0	0.0	0.0	0	0	أقل من 60 م ²	
60-119 m ²	0.0	0	1.3	0.9	6	7	60-119 م ²	
120-199 m ²	0.0	0	1.3	1.3	5	4	120-199 م ²	
200-499 m ²	1.4	5	2.0	1.8	30	17	200-499 م ²	
500-1999 m ²	2.5	2	3.0	4.3	26	6	500-1999 م ²	
2000 m ² and more	0.0	0	0.0	0.0	0	0	2000 م ² فأكثر	
Bethlehem								بيت لحم
Less than 60 m ²	0.0	0	0.0	0.0	0	0	أقل من 60 م ²	
60-119 m ²	0.0	0	1.0	1.0	4	4	60-119 م ²	
120-199 m ²	0.0	0	1.1	1.1	11	10	120-199 م ²	
200-499 m ²	2.0	1	1.5	1.3	5	4	200-499 م ²	
500-1999 m ²	1.5	2	2.3	3.3	13	4	500-1999 م ²	
2000 m ² and more	2.0	1	6.0	28.0	28	1	2000 م ² فأكثر	
Hebron								الخليل
Less than 60 m ²	0.0	0	1.3	1.0	3	3	أقل من 60 م ²	
60-119 m ²	1.0	1	1.1	1.0	11	11	60-119 م ²	
120-199 m ²	1.5	2	1.2	1.1	34	32	120-199 م ²	
200-499 m ²	1.5	10	1.9	1.7	91	54	200-499 م ²	
500-1999 m ²	2.4	9	2.5	2.8	61	22	500-1999 م ²	
2000 m ² and more	1.3	2	4.7	12.3	37	3	2000 م ² فأكثر	

جدول 4 (تابع): رخص الأبنية الصادرة في باقي الضفة الغربية وقطاع غزة للأبنية الجديدة حسب فئة المساحة المرخصة والمحافظه - الربع الثاني 2001

Table 4 (Cont.): Building Licenses Issued in Remaining West Bank and Gaza Strip for New Buildings by Categories of Licensed Area and Governorate - Second Quarter 2001

Governorate	Non-Res. Buildings	أبنية غير سكنية	Residential Buildings			أبنية سكنية	المحافظة
	متوسط عدد الطوابق Average No. of Storeys	عدد الرخص No. of Licenses	متوسط عدد الطوابق Average No. of Storeys	متوسط عدد الوحدات السكنية Average No. of Dwellings	مجموع عدد الوحدات السكنية Total No. of Dwellings	عدد الرخص No. of Licenses	
North Gaza							شمال غزة
Less than 60 m ²	0.0	0	1.0	1.0	1	1	أقل من 60 م ²
60-119 m ²	0.0	0	0.0	0.0	0	0	60-119 م ²
120-199 m ²	0.0	0	1.0	1.0	2	2	120-199 م ²
200-499 m ²	1.0	1	1.6	1.4	10	6	200-499 م ²
500-1999 m ²	0.0	0	3.0	4.0	4	1	500-1999 م ²
2000 m ² and more	0.0	0	0.0	0.0	0	0	2000 م ² فأكثر
Gaza City							مدينة غزة
Less than 60 m ²	0.0	0	0.0	0.0	0	0	أقل من 60 م ²
60-119 m ²	1.0	1	0.0	0.0	0	0	60-119 م ²
120-199 m ²	0.0	0	1.1	1.0	9	9	120-199 م ²
200-499 m ²	2.0	1	1.8	1.6	22	14	200-499 م ²
500-1999 m ²	1.0	1	2.1	2.9	23	5	500-1999 م ²
2000 m ² and more	0.0	0	3.0	3.0	3	1	2000 م ² فأكثر
Deir Al-Balah							دير البلح
Less than 60 m ²	1.0	1	0.0	0.0	0	0	أقل من 60 م ²
60-119 m ²	0.0	0	0.0	0.0	0	0	60-119 م ²
120-199 m ²	1.0	1	1.0	1.0	12	12	120-199 م ²
200-499 m ²	0.0	0	1.8	1.8	7	4	200-499 م ²
500-1999 m ²	0.0	0	0.0	0.0	0	0	500-1999 م ²
2000 m ² and more	5.0	1	0.0	0.0	0	0	2000 م ² فأكثر

جدول 4 (تابع): رخص الأبنية الصادرة في باقي الضفة الغربية وقطاع غزة للأبنية الجديدة حسب فئة المساحة المرخصة والمحافظه - الربع الثاني 2001

Table 4 (Cont.): Building Licenses Issued in Remaining West Bank and Gaza Strip for New Buildings by Categories of Licensed Area and Governorate - Second Quarter 2001

Governorate	Non-Res. Buildings		Residential Buildings				المحافظة
	متوسط عدد الطوابق Average No. of Storeys	عدد الرخص No. of Licenses	متوسط عدد الطوابق Average No. of Storeys	متوسط عدد الوحدات السكنية Average No. of Dwellings	مجموع عدد الوحدات السكنية Total No. of Dwellings	عدد الرخص No. of Licenses	
Khan Younis							خانيونس
Less than 60 m ²	0.0	0	0.0	0.0	0	0	أقل من 60 م ²
60-119 m ²	0.0	0	0.0	0.0	0	0	60-119 م ²
120-199 m ²	0.0	0	0.0	0.0	0	0	120-199 م ²
200-499 m ²	0.0	0	0.0	0.0	0	0	200-499 م ²
500-1999 m ²	0.0	0	0.0	0.0	0	0	500-1999 م ²
2000 m ² and more	0.0	0	0.0	0.0	0	0	2000 م ² فأكثر
Rafah							رفح
Less than 60 m ²	0.0	0	1.0	1.0	3	3	أقل من 60 م ²
60-119 m ²	0.0	0	1.0	1.0	1	1	60-119 م ²
120-199 m ²	0.0	0	1.0	1.0	6	6	120-199 م ²
200-499 m ²	0.0	0	1.0	1.0	2	2	200-499 م ²
500-1999 m ²	0.0	0	0.0	0.0	0	0	500-1999 م ²
2000 m ² and more	0.0	0	0.0	0.0	0	0	2000 م ² فأكثر

جدول 5 : رخص الأبنية الصادرة في باقي الضفة الغربية وقطاع غزة للأبنية الجديدة حسب مادة البناء للجدران الخارجية والمحافظه - الربع الثاني 2001

Table 5: Building Licenses Issued in Remaining West Bank and Gaza Strip for New Buildings by Construction Material of External Walls and Governorate - Second Quarter 2001

Governorate	Non-Res. Buildings			Residential Buildings			أبنية سكنية		المحافظة
	متوسط عدد الطوابق Average No. of Storeys	المساحة المرخصة (الف م ²) Licensed Area (1000m ²)	عدد الرخص No. of Licenses	متوسط عدد الطوابق Average No. of Storeys	متوسط عدد الوحدات السكنية Average No. of Dwellings	مجموع عدد الوحدات السكنية Total No. of Dwellings	المساحة المرخصة (الف م ²) Licensed Area (1000m ²)	عدد الرخص No. of Licenses	
All Governorates									كافة المحافظات
Stone	1.7	70.2	104	1.9	2.1	1014	209.7	428	حجر
Cement Block	1.5	9.2	17	1.3	1.3	275	39.9	205	طوب اسمنتي
Concrete	1.4	4.6	10	1.3	1.2	79	11.0	65	خرسانة
Other	0.0	0.0	0	0.0	0.0	0	0.0	0	أخرى
Jenin									جنين
Stone	2.0	0.7	3	1.6	1.6	54	11.4	34	حجر
Cement Block	2.0	0.8	1	1.2	1.2	21	2.8	17	طوب اسمنتي
Concrete	1.5	0.5	2	1.3	1.3	12	1.4	9	خرسانة
Other	0.0	0.0	0	0.0	0.0	0	0.0	0	أخرى
Tubas									طوباس
Stone	1.3	0.6	3	1.7	1.7	15	2.2	9	حجر
Cement Block	2.0	0.3	1	1.0	1.1	19	2.5	18	طوب اسمنتي
Concrete	0.0	0.0	0	1.1	1.1	10	1.4	9	خرسانة
Other	0.0	0.0	0	0.0	0.0	0	0.0	0	أخرى

جدول 5 (تابع): رخص الأبنية الصادرة في باقي الضفة الغربية وقطاع غزة للأبنية الجديدة حسب مادة البناء للجدران الخارجية والمحافظه - الربع الثاني 2001

Table 5 (Cont.): Building Licenses Issued in Remaining West Bank and Gaza Strip for New Buildings by Construction Material of External Walls and Governorate - Second Quarter 2001

Governorate	Non-Res. Buildings			Residential Buildings			أبنية سكنية		المحافظة
	متوسط عدد الطوابق Average No. of Storeys	المساحة المرخصة (الف م ²) Licensed Area (1000m ²)	عدد الرخص No. of Licenses	متوسط عدد الطوابق Average No. of Storeys	متوسط عدد الوحدات السكنية Average No. of Dwellings	مجموع عدد الوحدات السكنية Total No. of Dwellings	المساحة المرخصة (الف م ²) Licensed Area (1000m ²)	عدد الرخص No. of Licenses	
Tulkarm									طولكرم
Stone	1.7	1.5	6	2.3	2.1	25	5.6	12	حجر
Cement Block	1.3	1.3	4	1.4	1.5	92	13.4	60	طوب اسمنتي
Concrete	1.0	0.3	1	1.3	1.3	4	0.5	3	خرسانة
Other	0.0	0.0	0	0.0	0.0	0	0.0	0	أخرى
Nablus									نابلس
Stone	1.4	25.7	42	1.9	2.1	164	35.9	80	حجر
Cement Block	1.3	1.3	3	1.4	1.1	31	5.0	27	طوب اسمنتي
Concrete	1.0	0.2	1	1.3	1.2	20	2.9	17	خرسانة
Other	0.0	0.0	0	0.0	0.0	0	0.0	0	أخرى
Qalqilya									قلقيلية
Stone	3.0	1.6	1	1.0	1.0	1	0.2	1	حجر
Cement Block	1.5	1.1	2	1.5	1.3	19	3.0	15	طوب اسمنتي
Concrete	0.0	0.0	0	0.0	0.0	0	0.0	0	خرسانة
Other	0.0	0.0	0	0.0	0.0	0	0.0	0	أخرى

جدول 5 (تابع): رخص الأبنية الصادرة في باقي الضفة الغربية وقطاع غزة للأبنية الجديدة حسب مادة البناء للجدران الخارجية والمحافظه - الربع الثاني 2001

Table 5 (Cont.): Building Licenses Issued in Remaining West Bank and Gaza Strip for New Buildings by Construction Material of External Walls and Governorate - Second Quarter 2001

Governorate	Non-Res. Buildings			Residential Buildings			أبنية سكنية		المحافظة
	متوسط عدد الطوابق Average No. of Storeys	المساحة المرخصة (الف م ²) Licensed Area (1000m ²)	عدد الرخص No. of Licenses	متوسط عدد الطوابق Average No. of Storeys	متوسط عدد الوحدات السكنية Average No. of Dwellings	مجموع عدد الوحدات السكنية Total No. of Dwellings	المساحة المرخصة (الف م ²) Licensed Area (1000m ²)	عدد الرخص No. of Licenses	
Salfit									سلفيت
Stone	9.0	7.3	1	2.5	1.0	2	0.7	2	حجر
Cement Block	0.0	0.0	0	1.3	1.3	9	1.1	7	طوب اسمنتي
Concrete	2.0	0.4	1	0.0	0.0	0	0.0	0	خرسانة
Other	0.0	0.0	0	0.0	0.0	0	0.0	0	أخرى
Ramallah									رام الله
Stone	1.8	7.1	10	2.0	2.5	326	67.4	79	حجر
Cement Block	0.0	0.0	0	1.2	1.2	6	0.8	5	طوب اسمنتي
Concrete	1.5	3.0	4	1.2	1.2	23	2.9	19	خرسانة
Other	0.0	0.0	0	0.0	0.0	0	0.0	0	أخرى
Jericho									أريحا
Stone	0.0	0.0	0	0.0	0.0	0	0.0	0	حجر
Cement Block	1.0	0.6	3	1.3	1.7	45	5.6	26	طوب اسمنتي
Concrete	0.0	0.0	0	0.0	0.0	0	0.0	0	خرسانة
Other	0.0	0.0	0	0.0	0.0	0	0.0	0	أخرى

جدول 5 (تابع): رخص الأبنية الصادرة في باقي الضفة الغربية وقطاع غزة للأبنية الجديدة حسب مادة البناء للجدران الخارجية والمحافظه - الربع الثاني 2001

Table 5 (Cont.): Building Licenses Issued in Remaining West Bank and Gaza Strip for New Buildings by Construction Material of External Walls and Governorate - Second Quarter 2001

Governorate	Non-Res. Buildings			Residential Buildings			أبنية سكنية		المحافظة
	متوسط عدد الطوابق Average No. of Storeys	المساحة المرخصة (الف م ²) Licensed Area (1000m ²)	عدد الرخص No. of Licenses	متوسط عدد الطوابق Average No. of Storeys	متوسط عدد الوحدات السكنية Average No. of Dwellings	مجموع عدد الوحدات السكنية Total No. of Dwellings	المساحة المرخصة (الف م ²) Licensed Area (1000m ²)	عدد الرخص No. of Licenses	
Jerusalem									القدس
Stone	1.7	3.0	7	2.1	2.2	57	10.0	26	حجر
Cement Block	0.0	0.0	0	0.0	0.0	0	0.0	0	طوب اسمنتي
Concrete	0.0	0.0	0	1.5	1.3	10	1.8	8	خرسانة
Other	0.0	0.0	0	0.0	0.0	0	0.0	0	أخرى
Bethlehem									بيت لحم
Stone	1.8	3.8	4	1.6	2.7	61	10.6	23	حجر
Cement Block	0.0	0.0	0	0.0	0.0	0	0.0	0	طوب اسمنتي
Concrete	0.0	0.0	0	0.0	0.0	0	0.0	0	خرسانة
Other	0.0	0.0	0	0.0	0.0	0	0.0	0	أخرى
Hebron									الخليل
Stone	1.8	17.6	23	1.8	1.9	237	48.8	125	حجر
Cement Block	0.0	0.0	0	0.0	0.0	0	0.0	0	طوب اسمنتي
Concrete	1.0	0.2	1	0.0	0.0	0	0.0	0	خرسانة
Other	0.0	0.0	0	0.0	0.0	0	0.0	0	أخرى

جدول 5 (تابع): رخص الأبنية الصادرة في باقي الضفة الغربية وقطاع غزة للأبنية الجديدة حسب مادة البناء للجدران الخارجية والمحافظه - الربع الثاني 2001

Table 5 (Cont.): Building Licenses Issued in Remaining West Bank and Gaza Strip for New Buildings by Construction Material of External Walls and Governorate - Second Quarter 2001

Governorate	Non-Res. Buildings			Residential Buildings			أبنية سكنية		المحافظة
	متوسط عدد الطوابق Average No. of Storeys	المساحة المرخصة (الف م ²) Licensed Area (1000m ²)	عدد الرخص No. of Licenses	متوسط عدد الطوابق Average No. of Storeys	متوسط عدد الوحدات السكنية Average No. of Dwellings	مجموع عدد الوحدات السكنية Total No. of Dwellings	المساحة المرخصة (الف م ²) Licensed Area (1000m ²)	عدد الرخص No. of Licenses	
North Gaza									شمال غزة
Stone	1.0	0.3	1	1.8	1.9	15	3.0	8	حجر
Cement Block	0.0	0.0	0	1.0	0.7	2	0.5	2	طوب اسمنتي
Concrete	0.0	0.0	0	0.0	0.0	0	0.0	0	خرسانة
Other	0.0	0.0	0	0.0	0.0	0	0.0	0	أخرى
Gaza City									مدينة غزة
Stone	1.3	1.1	3	1.7	1.8	57	13.8	29	حجر
Cement Block	0.0	0.0	0	0.0	0.0	0	0.0	0	طوب اسمنتي
Concrete	0.0	0.0	0	0.0	0.0	0	0.0	0	خرسانة
Other	0.0	0.0	0	0.0	0.0	0	0.0	0	أخرى
Deir Al-Balah									دير البلح
Stone	0.0	0.0	0	0.0	0.0	0	0.0	0	حجر
Cement Block	2.3	3.8	3	1.2	1.2	19	3.7	16	طوب اسمنتي
Concrete	0.0	0.0	0	0.0	0.0	0	0.0	0	خرسانة
Other	0.0	0.0	0	0.0	0.0	0	0.0	0	أخرى

جدول 5 (تابع): رخص الأبنية الصادرة في باقي الضفة الغربية وقطاع غزة للأبنية الجديدة حسب مادة البناء للجدران الخارجية والمحافظات - الربع الثاني 2001

Table 5 (Cont.): Building Licenses Issued in Remaining West Bank and Gaza Strip for New Buildings by Construction Material of External Walls and Governorate - Second Quarter 2001

Governorate	Non-Res. Buildings			Residential Buildings			أبنية سكنية		المحافظة
	متوسط عدد الطوابق Average No. of Storeys	المساحة المرخصة (الف م ²) Licensed Area (1000m ²)	عدد الرخص No. of Licenses	متوسط عدد الطوابق Average No. of Storeys	متوسط عدد الوحدات السكنية Average No. of Dwellings	مجموع عدد الوحدات السكنية Total No. of Dwellings	المساحة المرخصة (الف م ²) Licensed Area (1000m ²)	عدد الرخص No. of Licenses	
Khan Younis									خانيونس
Stone	0.0	0.0	0	0.0	0.0	0	0.0	0	حجر
Cement Block	0.0	0.0	0	0.0	0.0	0	0.0	0	طوب اسمنتي
Concrete	0.0	0.0	0	0.0	0.0	0	0.0	0	خرسانة
Other	0.0	0.0	0	0.0	0.0	0	0.0	0	أخرى
Rafah									رفح
Stone	0.0	0.0	0	0.0	0.0	0	0.0	0	حجر
Cement Block	0.0	0.0	0	1.0	1.0	12	1.6	12	طوب اسمنتي
Concrete	0.0	0.0	0	0.0	0.0	0	0.0	0	خرسانة
Other	0.0	0.0	0	0.0	0.0	0	0.0	0	أخرى

جدول 6: رخص الأبنية الصادرة في باقي الضفة الغربية وقطاع غزة للإضافات الجديدة للأبنية القائمة المرخصة

حسب مادة البناء للجدران الخارجية والمحافظه - الربع الثاني 2001

Table 6: Building Licenses Issued in Remaining West Bank and Gaza Strip for Additions to Licensed Existing Buildings by Construction Material of External Walls and Governorate - Second Quarter 2001

Governorate	Non-Res. Buildings أبنية غير سكنية			Residential Buildings			أبنية سكنية		المحافظة	
	متوسط عدد الطوابق Average No. of Storeys	المساحة المرخصة (الف م ²) Licensed Area (1000m ²)	عدد الرخص No. of Licenses	متوسط عدد الطوابق Average No. of Storeys	متوسط عدد الوحدات السكنية Average No. of Dwellings	مجموع عدد الوحدات السكنية Total No. of Dwellings	المساحة المرخصة (الف م ²) Licensed Area (1000m ²)	عدد الرخص No. of Licenses		
All Governorates									كافة المحافظات	
	Stone	1.3	7.8	29	1.6	3.2	916	65.2	282	حجر
	Cement Block	2.0	0.4	2	1.3	1.1	47	6.1	42	طوب اسمنتي
	Concrete	1.0	0.5	2	1.6	1.1	13	1.5	12	خرسانة
	Other	0.0	0.0	0	1.0	0.5	1	0.3	2	اخرى
Jenin										جنين
	Stone	3.0	1.0	1	1.8	1.6	28	4.2	17	حجر
	Cement Block	0.0	0.0	0	1.3	1.0	8	1.0	8	طوب اسمنتي
	Concrete	0.0	0.0	0	2.0	1.3	8	0.8	6	خرسانة
	Other	0.0	0.0	0	0.0	0.0	0	0.0	0	اخرى
Tubas										طوباس
	Stone	0.0	0.0	0	1.3	1.8	7	0.9	4	حجر
	Cement Block	0.0	0.0	0	1.5	1.0	2	0.3	2	طوب اسمنتي
	Concrete	0.0	0.0	0	1.0	1.0	1	0.2	1	خرسانة
	Other	0.0	0.0	0	0.0	0.0	0	0.0	0	اخرى

جدول 6 (تابع): رخص الأبنية الصادرة في باقي الضفة الغربية وقطاع غزة للإضافات الجديدة للأبنية القائمة المرخصة

حسب مادة البناء للجدران الخارجية والمحافظه - الربع الثاني 2001

Table 6 (Cont.): Building Licenses Issued in Remaining West Bank and Gaza Strip for Additions to Licensed Existing Buildings by Construction Material of External Walls and Governorate - Second Quarter 2001

Governorate	Non-Res. Buildings أبنية غير سكنية			Residential Buildings			أبنية سكنية		المحافظة
	متوسط عدد الطوابق Average No. of Storeys	المساحة المرخصة (الف م ²) Licensed Area (1000m ²)	عدد الرخص No. of Licenses	متوسط عدد الطوابق Average No. of Storeys	متوسط عدد الوحدات السكنية Average No. of Dwellings	مجموع عدد الوحدات السكنية Total No. of Dwellings	المساحة المرخصة (الف م ²) Licensed Area (1000m ²)	عدد الرخص No. of Licenses	
Tulkarm									طولكرم
Stone	2.0	0.5	1	1.4	1.1	8	1.5	7	حجر
Cement Block	3.0	0.3	1	1.4	1.1	15	2.0	14	طوب اسمنتي
Concrete	0.0	0.0	0	1.0	1.0	1	0.1	1	خرسانة
Other	0.0	0.0	0	0.0	0.0	0	0.0	0	اخرى
Nablus									نابلس
Stone	1.3	2.7	16	1.5	4.3	745	32.8	175	حجر
Cement Block	0.0	0.0	0	1.0	1.0	3	0.4	3	طوب اسمنتي
Concrete	1.0	0.5	1	0.0	0.0	0	0.0	0	خرسانة
Other	0.0	0.0	0	0.0	0.0	0	0.0	0	اخرى
Qalqilya									قلقيلية
Stone	0.0	0.0	0	0.0	0.0	0	0.0	0	حجر
Cement Block	0.0	0.0	0	1.1	1.3	18	2.3	14	طوب اسمنتي
Concrete	0.0	0.0	0	0.0	0.0	0	0.0	0	خرسانة
Other	0.0	0.0	0	0.0	0.0	0	0.0	0	اخرى

جدول 6 (تابع): رخص الأبنية الصادرة في باقي الضفة الغربية وقطاع غزة للإضافات الجديدة للأبنية القائمة المرخصة

حسب مادة البناء للجدران الخارجية والمحافظه - الربع الثاني 2001

Table 6 (Cont.): Building Licenses Issued in Remaining West Bank and Gaza Strip for Additions to Licensed Existing Buildings by Construction Material of External Walls and Governorate - Second Quarter 2001

Governorate	Non-Res. Buildings أبنية غير سكنية			Residential Buildings			أبنية سكنية		المحافظة	
	متوسط عدد الطوابق Average No. of Storeys	المساحة المرخصة (الف م ²) Licensed Area (1000m ²)	عدد الرخص No. of Licenses	متوسط عدد الطوابق Average No. of Storeys	متوسط عدد الوحدات السكنية Average No. of Dwellings	مجموع عدد الوحدات السكنية Total No. of Dwellings	المساحة المرخصة (الف م ²) Licensed Area (1000m ²)	عدد الرخص No. of Licenses		
Salfit									سلفيت	
	Stone	0.0	0.0	0	1.0	0.0	0	0.1	1	حجر
	Cement Block	0.0	0.0	0	0.0	0.0	0	0.0	0	طوب اسمنتي
	Concrete	0.0	0.0	0	0.0	0.0	0	0.0	0	خرسانة
	Other	0.0	0.0	0	0.0	0.0	0	0.0	0	اخرى
Ramallah										رام الله
	Stone	1.3	2.1	4	1.9	1.6	72	16.2	45	حجر
	Cement Block	0.0	0.0	0	0.0	0.0	0	0.0	0	طوب اسمنتي
	Concrete	1.0	0.0	1	1.3	0.8	3	0.4	4	خرسانة
	Other	0.0	0.0	0	1.0	1.0	1	0.2	1	اخرى
Jericho										أريحا
	Stone	0.0	0.0	0	0.0	0.0	0	0.0	0	حجر
	Cement Block	1.0	0.1	1	1.0	1.0	1	0.1	1	طوب اسمنتي
	Concrete	0.0	0.0	0	0.0	0.0	0	0.0	0	خرسانة
	Other	0.0	0.0	0	1.0	0.0	0	0.0	1	اخرى

جدول 6 (تابع): رخص الأبنية الصادرة في باقي الضفة الغربية وقطاع غزة للإضافات الجديدة للأبنية القائمة المرخصة

حسب مادة البناء للجدران الخارجية والمحافظه - الربع الثاني 2001

Table 6 (Cont.): Building Licenses Issued in Remaining West Bank and Gaza Strip for Additions to Licensed Existing Buildings by Construction Material of External Walls and Governorate - Second Quarter 2001

Governorate	Non-Res. Buildings أبنية غير سكنية			Residential Buildings			أبنية سكنية		المحافظة
	متوسط عدد الطوابق Average No. of Storeys	المساحة المرخصة (الف م ²) Licensed Area (1000m ²)	عدد الرخص No. of Licenses	متوسط عدد الطوابق Average No. of Storeys	متوسط عدد الوحدات السكنية Average No. of Dwellings	مجموع عدد الوحدات السكنية Total No. of Dwellings	المساحة المرخصة (الف م ²) Licensed Area (1000m ²)	عدد الرخص No. of Licenses	
Jerusalem									القدس
Stone	0.0	0.0	0	2.0	2.3	7	0.8	3	حجر
Cement Block	0.0	0.0	0	0.0	0.0	0	0.0	0	طوب اسمنتي
Concrete	0.0	0.0	0	0.0	0.0	0	0.0	0	خرسانة
Other	0.0	0.0	0	0.0	0.0	0	0.0	0	اخرى
Bethlehem									بيت لحم
Stone	1.3	0.9	4	1.2	1.8	24	3.2	13	حجر
Cement Block	0.0	0.0	0	0.0	0.0	0	0.0	0	طوب اسمنتي
Concrete	0.0	0.0	0	0.0	0.0	0	0.0	0	خرسانة
Other	0.0	0.0	0	0.0	0.0	0	0.0	0	اخرى
Hebron									الخليل
Stone	1.0	0.4	2	1.2	1.5	24	5.2	16	حجر
Cement Block	0.0	0.0	0	0.0	0.0	0	0.0	0	طوب اسمنتي
Concrete	0.0	0.0	0	0.0	0.0	0	0.0	0	خرسانة
Other	0.0	0.0	0	0.0	0.0	0	0.0	0	اخرى

جدول 6 (تابع): رخص الأبنية الصادرة في باقي الضفة الغربية وقطاع غزة للإضافات الجديدة للأبنية القائمة المرخصة

حسب مادة البناء للجدران الخارجية والمحافظه - الربع الثاني 2001

Table 6 (Cont.): Building Licenses Issued in Remaining West Bank and Gaza Strip for Additions to Licensed Existing Buildings by Construction Material of External Walls and Governorate - Second Quarter 2001

Governorate	Non-Res. Buildings أبنية غير سكنية			Residential Buildings			أبنية سكنية		المحافظة
	متوسط عدد الطوابق Average No. of Storeys	المساحة المرخصة (الف م ²) Licensed Area (1000m ²)	عدد الرخص No. of Licenses	متوسط عدد الطوابق Average No. of Storeys	متوسط عدد الوحدات السكنية Average No. of Dwellings	مجموع عدد الوحدات السكنية Total No. of Dwellings	المساحة المرخصة (الف م ²) Licensed Area (1000m ²)	عدد الرخص No. of Licenses	
North Gaza									شمال غزة
Stone	0.0	0.0	0	0.0	0.0	0	0.0	0	حجر
Cement Block	0.0	0.0	0	0.0	0.0	0	0.0	0	طوب اسمنتي
Concrete	0.0	0.0	0	0.0	0.0	0	0.0	0	خرسانة
Other	0.0	0.0	0	0.0	0.0	0	0.0	0	اخرى
Gaza City									مدينة غزة
Stone	1.0	0.1	1	1.0	1.0	1	0.2	1	حجر
Cement Block	0.0	0.0	0	0.0	0.0	0	0.0	0	طوب اسمنتي
Concrete	0.0	0.0	0	0.0	0.0	0	0.0	0	خرسانة
Other	0.0	0.0	0	0.0	0.0	0	0.0	0	اخرى
Deir Al-Balah									دير البلح
Stone	0.0	0.0	0	0.0	0.0	0	0.0	0	حجر
Cement Block	0.0	0.0	0	0.0	0.0	0	0.0	0	طوب اسمنتي
Concrete	0.0	0.0	0	0.0	0.0	0	0.0	0	خرسانة
Other	0.0	0.0	0	0.0	0.0	0	0.0	0	اخرى

جدول 6 (تابع): رخص الأبنية الصادرة في باقي الضفة الغربية وقطاع غزة للإضافات الجديدة للأبنية القائمة المرخصة

حسب مادة البناء للجدران الخارجية والمحافظه - الربع الثاني 2001

Table 6 (Cont.): Building Licenses Issued in Remaining West Bank and Gaza Strip for Additions to Licensed Existing Buildings by Construction Material of External Walls and Governorate - Second Quarter 2001

Governorate	Non-Res. Buildings أبنية غير سكنية			Residential Buildings			أبنية سكنية		المحافظة
	متوسط عدد الطوابق Average No. of Storeys	المساحة المرخصة (الف م ²) Licensed Area (1000m ²)	عدد الرخص No. of Licenses	متوسط عدد الطوابق Average No. of Storeys	متوسط عدد الوحدات السكنية Average No. of Dwellings	مجموع عدد الوحدات السكنية Total No. of Dwellings	المساحة المرخصة (الف م ²) Licensed Area (1000m ²)	عدد الرخص No. of Licenses	
Khan Younis									خانيونس
Stone	0.0	0.0	0	0.0	0.0	0	0.0	0	حجر
Cement Block	0.0	0.0	0	0.0	0.0	0	0.0	0	طوب اسمنتي
Concrete	0.0	0.0	0	0.0	0.0	0	0.0	0	خرسانة
Other	0.0	0.0	0	0.0	0.0	0	0.0	0	اخرى
Rafah									رفح
Stone	0.0	0.0	0	0.0	0.0	0	0.0	0	حجر
Cement Block	0.0	0.0	0	0.0	0.0	0	0.0	0	طوب اسمنتي
Concrete	0.0	0.0	0	0.0	0.0	0	0.0	0	خرسانة
Other	0.0	0.0	0	0.0	0.0	0	0.0	0	اخرى

جدول 7 : رخص الأبنية الصادرة في باقي الضفة الغربية وقطاع غزة للإضافات الجديدة لأبنية قائمة مطلوب ترخيصها

حسب مادة البناء للجدران الخارجية والمحافظه - الربع الثاني 2001 *

Table 7: Building Licenses Issued in Remaining West Bank and Gaza Strip for Additions to Unlicensed Existing Buildings by Construction Material of External Walls and Governorate -Second Quarter 2001 *

Governorate	Non-Res. Buildings			Residential Buildings			أبنية سكنية		المحافظة
	متوسط عدد الطوابق Average No. of Storeys	المساحة المرخصة (الف م ²) Licensed Area (1000m ²)	عدد الرخص No. of Licenses	متوسط عدد الطوابق Average No. of Storeys	متوسط عدد الوحدات السكنية Average No. of Dwellings	مجموع عدد الوحدات السكنية Total No. of Dwellings	المساحة المرخصة (الف م ²) Licensed Area (1000m ²)	عدد الرخص No. of Licenses	
All Governorates									كافة المحافظات
Stone	3.0	0.3	1	2.9	2.2	89	17.4	41	حجر
Cement Block	0.0	0.0	0	2.6	1.9	81	13.4	41	طوب اسمنتي
Concrete	0.0	0.0	0	2.4	1.6	8	0.8	5	خرسانة
Other	0.0	0.0	0	0.0	0.0	0	0.0	0	أخرى
Jenin									جنين
Stone	0.0	0.0	0	2.0	2.0	4	0.6	2	حجر
Cement Block	0.0	0.0	0	0.0	0.0	0	0.0	0	طوب اسمنتي
Concrete	0.0	0.0	0	0.0	0.0	0	0.0	0	خرسانة
Other	0.0	0.0	0	0.0	0.0	0	0.0	0	أخرى
Tubas									طوباس
Stone	0.0	0.0	0	2.6	1.8	9	1.5	5	حجر
Cement Block	0.0	0.0	0	2.3	1.2	7	1.5	6	طوب اسمنتي
Concrete	0.0	0.0	0	4.0	1.0	1	0.1	1	خرسانة
Other	0.0	0.0	0	0.0	0.0	0	0.0	0	أخرى

* Includes data of both additions and existing parts to be licensed

* تشمل بيانات الإضافات الجديدة والأجزاء القائمة المطلوب ترخيصها في نفس الرخصة

جدول 7 (تابع): رخص الأبنية الصادرة في باقي الضفة الغربية وقطاع غزة للإضافات الجديدة لأبنية قائمة مطلوب ترخيصها

حسب مادة البناء للجدران الخارجية والمحافظه - الربع الثاني 2001 *

Table 7 (Cont.): Building Licenses Issued in Remaining West Bank and Gaza Strip for Additons to Unlicensed Existing Buildings by Construction Material of External Walls and Governorate -Second Quarter 2001 *

Governorate	Non-Res. Buildings			Residential Buildings			أبنية سكنية		المحافظة
	متوسط عدد الطوابق Average No. of Storeys	المساحة المرخصة (الف م ²) Licensed Area (1000m ²)	عدد الرخص No. of Licenses	متوسط عدد الطوابق Average No. of Storeys	متوسط عدد الوحدات السكنية Average No. of Dwellings	مجموع عدد الوحدات السكنية Total No. of Dwellings	المساحة المرخصة (الف م ²) Licensed Area (1000m ²)	عدد الرخص No. of Licenses	
Tulkarm									طولكرم
Stone	0.0	0.0	0	3.0	2.0	6	1.6	3	حجر
Cement Block	0.0	0.0	0	2.7	1.9	54	8.8	27	طوب اسمنتي
Concrete	0.0	0.0	0	0.0	0.0	0	0.0	0	خرسانة
Other	0.0	0.0	0	0.0	0.0	0	0.0	0	أخرى
Nablus									نابلس
Stone	0.0	0.0	0	3.1	1.8	32	7.2	18	حجر
Cement Block	0.0	0.0	0	3.0	1.0	1	0.2	1	طوب اسمنتي
Concrete	0.0	0.0	0	2.0	1.5	3	0.4	2	خرسانة
Other	0.0	0.0	0	0.0	0.0	0	0.0	0	أخرى
Qalqilya									قلقيلية
Stone	0.0	0.0	0	0.0	0.0	0	0.0	0	حجر
Cement Block	0.0	0.0	0	2.0	2.5	5	0.9	2	طوب اسمنتي
Concrete	0.0	0.0	0	0.0	0.0	0	0.0	0	خرسانة
Other	0.0	0.0	0	0.0	0.0	0	0.0	0	أخرى

* Includes data of both additions and existing parts to be licensed

* تشمل بيانات الإضافات الجديدة والأجزاء القائمة المطلوب ترخيصها في نفس الرخصة

جدول 7 (تابع): رخص الأبنية الصادرة في باقي الضفة الغربية وقطاع غزة للإضافات الجديدة لأبنية قائمة مطلوب ترخيصها

حسب مادة البناء للجدران الخارجية والمحافظه - الربع الثاني 2001 *

Table 7 (Cont.): Building Licenses Issued in Remaining West Bank and Gaza Strip for Additons to Unlicensed Existing Buildings by Construction Material of External Walls and Governorate -Second Quarter 2001 *

Governorate	Non-Res. Buildings			Residential Buildings			أبنية سكنية		المحافظة
	متوسط عدد الطوابق Average No. of Storeys	المساحة المرخصة (الف م ²) Licensed Area (1000m ²)	عدد الرخص No. of Licenses	متوسط عدد الطوابق Average No. of Storeys	متوسط عدد الوحدات السكنية Average No. of Dwellings	مجموع عدد الوحدات السكنية Total No. of Dwellings	المساحة المرخصة (الف م ²) Licensed Area (1000m ²)	عدد الرخص No. of Licenses	
Salfit									سلفيت
Stone	0.0	0.0	0	2.0	1.5	3	0.4	2	حجر
Cement Block	0.0	0.0	0	2.0	2.0	2	0.2	1	طوب اسمنتي
Concrete	0.0	0.0	0	0.0	0.0	0	0.0	0	خرسانة
Other	0.0	0.0	0	0.0	0.0	0	0.0	0	أخرى
Ramallah									رام الله
Stone	0.0	0.0	0	2.8	2.5	10	1.6	4	حجر
Cement Block	0.0	0.0	0	4.0	4.0	8	1.3	2	طوب اسمنتي
Concrete	0.0	0.0	0	2.0	2.0	2	0.1	1	خرسانة
Other	0.0	0.0	0	0.0	0.0	0	0.0	0	أخرى
Jericho									أريحا
Stone	0.0	0.0	0	0.0	0.0	0	0.0	0	حجر
Cement Block	0.0	0.0	0	2.0	2.0	4	0.4	2	طوب اسمنتي
Concrete	0.0	0.0	0	0.0	0.0	0	0.0	0	خرسانة
Other	0.0	0.0	0	0.0	0.0	0	0.0	0	أخرى

* Includes data of both additions and existing parts to be licensed

* تشمل بيانات الإضافات الجديدة والأجزاء القائمة المطلوب ترخيصها في نفس الرخصة

جدول 7 (تابع): رخص الأبنية الصادرة في باقي الضفة الغربية وقطاع غزة للإضافات الجديدة لأبنية قائمة مطلوب ترخيصها

حسب مادة البناء للجدران الخارجية والمحافظه - الربع الثاني 2001 *

Table 7 (Cont.): Building Licenses Issued in Remaining West Bank and Gaza Strip for Additons to Unlicensed Existing Buildings by Construction Material of External Walls and Governorate -Second Quarter 2001 *

Governorate	Non-Res. Buildings			Residential Buildings			أبنية سكنية		المحافظة
	متوسط عدد الطوابق Average No. of Storeys	المساحة المرخصة (الف م ²) Licensed Area (1000m ²)	عدد الرخص No. of Licenses	متوسط عدد الطوابق Average No. of Storeys	متوسط عدد الوحدات السكنية Average No. of Dwellings	مجموع عدد الوحدات السكنية Total No. of Dwellings	المساحة المرخصة (الف م ²) Licensed Area (1000m ²)	عدد الرخص No. of Licenses	
Jerusalem									القدس
Stone	0.0	0.0	0	3.3	4.0	12	2.3	3	حجر
Cement Block	0.0	0.0	0	0.0	0.0	0	0.0	0	طوب اسمنتي
Concrete	0.0	0.0	0	2.0	2.0	2	0.2	1	خرسانة
Other	0.0	0.0	0	0.0	0.0	0	0.0	0	أخرى
Bethlehem									بيت لحم
Stone	3.0	0.3	1	4.0	4.0	4	1.0	1	حجر
Cement Block	0.0	0.0	0	0.0	0.0	0	0.0	0	طوب اسمنتي
Concrete	0.0	0.0	0	0.0	0.0	0	0.0	0	خرسانة
Other	0.0	0.0	0	0.0	0.0	0	0.0	0	أخرى
Hebron									الخليل
Stone	0.0	0.0	0	3.3	3.0	9	1.2	3	حجر
Cement Block	0.0	0.0	0	0.0	0.0	0	0.0	0	طوب اسمنتي
Concrete	0.0	0.0	0	0.0	0.0	0	0.0	0	خرسانة
Other	0.0	0.0	0	0.0	0.0	0	0.0	0	أخرى

* Includes data of both additions and existing parts to be licensed

* تشمل بيانات الإضافات الجديدة والأجزاء القائمة المطلوب ترخيصها في نفس الرخصة

جدول 7 (تابع): رخص الأبنية الصادرة في باقي الضفة الغربية وقطاع غزة للإضافات الجديدة لأبنية قائمة مطلوب ترخيصها

حسب مادة البناء للجدران الخارجية والمحافظه - الربع الثاني 2001 *

Table 7 (Cont.): Building Licenses Issued in Remaining West Bank and Gaza Strip for Additons to Unlicensed Existing Buildings by Construction Material of External Walls and Governorate -Second Quarter 2001 *

Governorate	Non-Res. Buildings			Residential Buildings			أبنية سكنية		المحافظة
	متوسط عدد الطوابق Average No. of Storeys	المساحة المرخصة (الف م ²) Licensed Area (1000m ²)	عدد الرخص No. of Licenses	متوسط عدد الطوابق Average No. of Storeys	متوسط عدد الوحدات السكنية Average No. of Dwellings	مجموع عدد الوحدات السكنية Total No. of Dwellings	المساحة المرخصة (الف م ²) Licensed Area (1000m ²)	عدد الرخص No. of Licenses	
North Gaza									شمال غزة
Stone	0.0	0.0	0	0.0	0.0	0	0.0	0	حجر
Cement Block	0.0	0.0	0	0.0	0.0	0	0.0	0	طوب اسمنتي
Concrete	0.0	0.0	0	0.0	0.0	0	0.0	0	خرسانة
Other	0.0	0.0	0	0.0	0.0	0	0.0	0	أخرى
Deir Al-Balah									مدينة غزة
Stone	0.0	0.0	0	0.0	0.0	0	0.0	0	حجر
Cement Block	0.0	0.0	0	0.0	0.0	0	0.0	0	طوب اسمنتي
Concrete	0.0	0.0	0	0.0	0.0	0	0.0	0	خرسانة
Other	0.0	0.0	0	0.0	0.0	0	0.0	0	أخرى
Gaza City									دير البلح
Stone	0.0	0.0	0	0.0	0.0	0	0.0	0	حجر
Cement Block	0.0	0.0	0	0.0	0.0	0	0.0	0	طوب اسمنتي
Concrete	0.0	0.0	0	0.0	0.0	0	0.0	0	خرسانة
Other	0.0	0.0	0	0.0	0.0	0	0.0	0	أخرى

* Includes data of both additions and existing parts to be licensed

* تشمل بيانات الإضافات الجديدة والأجزاء القائمة المطلوب ترخيصها في نفس الرخصة

جدول 7 (تابع): رخص الأبنية الصادرة في باقي الضفة الغربية وقطاع غزة للإضافات الجديدة لأبنية قائمة مطلوب ترخيصها

حسب مادة البناء للجدران الخارجية والمحافظه - الربع الثاني 2001 *

Table 7 (Cont.): Building Licenses Issued in Remaining West Bank and Gaza Strip for Additons to Unlicensed Existing Buildings by Construction Material of External Walls and Governorate -Second Quarter 2001 *

Governorate	Non-Res. Buildings			Residential Buildings			أبنية سكنية		المحافظة
	متوسط عدد الطوابق Average No. of Storeys	المساحة المرخصة (الف م ²) Licensed Area (1000m ²)	عدد الرخص No. of Licenses	متوسط عدد الطوابق Average No. of Storeys	متوسط عدد الوحدات السكنية Average No. of Dwellings	مجموع عدد الوحدات السكنية Total No. of Dwellings	المساحة المرخصة (الف م ²) Licensed Area (1000m ²)	عدد الرخص No. of Licenses	
Khan Younis									خانيونس
Stone	0.0	0.0	0	0.0	0.0	0	0.0	0	حجر
Cement Block	0.0	0.0	0	0.0	0.0	0	0.0	0	طوب اسمنتي
Concrete	0.0	0.0	0	0.0	0.0	0	0.0	0	خرسانة
Other	0.0	0.0	0	0.0	0.0	0	0.0	0	أخرى
Rafah									رفح
Stone	0.0	0.0	0	0.0	0.0	0	0.0	0	حجر
Cement Block	0.0	0.0	0	0.0	0.0	0	0.0	0	طوب اسمنتي
Concrete	0.0	0.0	0	0.0	0.0	0	0.0	0	خرسانة
Other	0.0	0.0	0	0.0	0.0	0	0.0	0	أخرى

* Includes data of both additions and existing parts to be licensed

* تشمل بيانات الإضافات الجديدة والأجزاء القائمة المطلوب ترخيصها في نفس الرخصة

جدول 8: رخص الأبنية الصادرة في باقي الضفة الغربية وقطاع غزة للأبنية والإضافات القائمة حسب مادة البناء للجدران الخارجية والمحافظات - الربع الثاني 2001

Table 8: Building Licenses Issued in Remaining West Bank and Gaza Strip for Existing Buildings and Extensions by Construction Material of External Walls and Governorate -Second Quarter 2001

Governorate	Non-Res. Buildings أبنية غير سكنية			Residential Buildings			أبنية سكنية		المحافظة
	متوسط عدد الطوابق Average No. of Storeys	المساحة المرخصة (الف م ²) Licensed Area (1000m ²)	عدد الرخص No. of Licenses	متوسط عدد الطوابق Average No. of Storeys	متوسط عدد الوحدات السكنية Average No. of Dwellings	مجموع عدد الوحدات السكنية Total No. of Dwellings	المساحة المرخصة (الف م ²) Licensed Area (1000m ²)	عدد الرخص No. of Licenses	
All Governorates									كافة المحافظات
Stone	2.1	6.0	14	1.9	1.8	173	34.5	95	حجر
Cement Block	1.4	2.4	5	1.5	4.5	601	70.7	134	طوب اسمنتي
Concrete	1.3	0.7	3	1.8	1.8	22	3.0	12	خرسانة
Other	0.0	0.0	0	0.0	0.0	0	0.0	0	أخرى
Jenin									جنين
Stone	0.0	0.0	0	1.0	1.0	1	0.2	1	حجر
Cement Block	0.0	0.0	0	1.7	1.7	5	0.6	3	طوب اسمنتي
Concrete	0.0	0.0	0	3.0	3.0	3	0.3	1	خرسانة
Other	0.0	0.0	0	0.0	0.0	0	0.0	0	أخرى
Tubas									طوباس
Stone	0.0	0.0	0	1.8	1.0	4	0.7	4	حجر
Cement Block	0.0	0.0	0	1.0	0.8	3	0.4	4	طوب اسمنتي
Concrete	0.0	0.0	0	0.0	0.0	0	0.0	0	خرسانة
Other	0.0	0.0	0	0.0	0.0	0	0.0	0	أخرى

جدول 8 (تابع): رخص الأبنية الصادرة في باقي الضفة الغربية وقطاع غزة للأبنية والإضافات القائمة

حسب مادة البناء للجدران الخارجية والمحافظه - الربع الثاني 2001

Table 8 (Cont.): Building Licenses Issued in Remaining West Bank and Gaza Strip for Existing Buildings and Extensions by Construction Material of External Walls and Governorate -Second Quarter 2001

Governorate	Non-Res. Buildings			Residential Buildings			أبنية سكنية		المحافظة
	متوسط عدد الطوابق Average No. of Storeys	المساحة المرخصة (الف م ²) Licensed Area (1000m ²)	عدد الرخص No. of Licenses	متوسط عدد الطوابق Average No. of Storeys	متوسط عدد الوحدات السكنية Average No. of Dwellings	مجموع عدد الوحدات السكنية Total No. of Dwellings	المساحة المرخصة (الف م ²) Licensed Area (1000m ²)	عدد الرخص No. of Licenses	
Tulkarm									طولكرم
Stone	3.0	1.5	3	1.7	0.9	13	3.7	15	حجر
Cement Block	0.0	0.0	0	1.5	1.1	40	6.6	37	طوب اسمنتي
Concrete	1.5	0.2	2	0.0	0.0	0	0.0	0	خرسانة
Other	0.0	0.0	0	0.0	0.0	0	0.0	0	أخرى
Nablus									نابلس
Stone	1.6	1.3	8	2.1	1.9	26	4.4	14	حجر
Cement Block	0.0	0.0	0	1.1	0.3	3	0.5	10	طوب اسمنتي
Concrete	0.0	0.0	0	2.0	2.7	8	1.1	3	خرسانة
Other	0.0	0.0	0	0.0	0.0	0	0.0	0	أخرى
Qalqilya									قلقيلية
Stone	0.0	0.0	0	0.0	0.0	0	0.0	0	حجر
Cement Block	0.0	0.0	0	1.0	1.0	3	0.3	3	طوب اسمنتي
Concrete	0.0	0.0	0	0.0	0.0	0	0.0	0	خرسانة
Other	0.0	0.0	0	0.0	0.0	0	0.0	0	أخرى

جدول 8 (تابع): رخص الأبنية الصادرة في باقي الضفة الغربية وقطاع غزة للأبنية والإضافات القائمة

حسب مادة البناء للجدران الخارجية والمحافظه - الربع الثاني 2001

Table 8 (Cont.): Building Licenses Issued in Remaining West Bank and Gaza Strip for Existing Buildings and Extensions by Construction Material of External Walls and Governorate -Second Quarter 2001

Governorate	Non-Res. Buildings			Residential Buildings			أبنية سكنية		المحافظة	
	متوسط عدد الطوابق Average No. of Storeys	المساحة المرخصة (الف م ²) Licensed Area (1000m ²)	عدد الرخص No. of Licenses	متوسط عدد الطوابق Average No. of Storeys	متوسط عدد الوحدات السكنية Average No. of Dwellings	مجموع عدد الوحدات السكنية Total No. of Dwellings	المساحة المرخصة (الف م ²) Licensed Area (1000m ²)	عدد الرخص No. of Licenses		
Salfit	Stone	0.0	0.0	0	2.0	0.0	0	0.0	1	سلفيت
	Cement Block	1.0	0.1	1	1.8	1.6	16	2.7	10	حجر
	Concrete	0.0	0.0	0	1.0	1.0	1	0.1	1	طوب اسمنتي
	Other	0.0	0.0	0	0.0	0.0	0	0.0	0	خرسانة
Ramallah	Stone	0.0	0.0	0	1.9	1.1	17	4.8	16	أخرى
	Cement Block	1.0	1.3	1	1.3	1.3	10	1.2	8	رام الله
	Concrete	0.0	0.0	0	1.5	1.5	3	0.6	2	حجر
	Other	0.0	0.0	0	0.0	0.0	0	0.0	0	طوب اسمنتي
Jericho	Stone	0.0	0.0	0	0.0	0.0	0	0.0	0	خرسانة
	Cement Block	0.0	0.0	0	0.0	0.0	0	0.0	0	أخرى
	Concrete	0.0	0.0	0	0.0	0.0	0	0.0	0	أريحا
	Other	0.0	0.0	0	0.0	0.0	0	0.0	0	حجر
										طوب اسمنتي
										خرسانة
										أخرى

جدول 8 (تابع): رخص الأبنية الصادرة في باقي الضفة الغربية وقطاع غزة للأبنية والإضافات القائمة

حسب مادة البناء للجدران الخارجية والمحافظه - الربع الثاني 2001

Table 8 (Cont.): Building Licenses Issued in Remaining West Bank and Gaza Strip for Existing Buildings and Extensions by Construction Material of External Walls and Governorate -Second Quarter 2001

Governorate	Non-Res. Buildings			Residential Buildings			أبنية سكنية		المحافظة
	متوسط عدد الطوابق Average No. of Storeys	المساحة المرخصة (الف م ²) Licensed Area (1000m ²)	عدد الرخص No. of Licenses	متوسط عدد الطوابق Average No. of Storeys	متوسط عدد الوحدات السكنية Average No. of Dwellings	مجموع عدد الوحدات السكنية Total No. of Dwellings	المساحة المرخصة (الف م ²) Licensed Area (1000m ²)	عدد الرخص No. of Licenses	
Jerusalem									القدس
Stone	0.0	0.0	0	2.8	3.6	36	8.6	10	حجر
Cement Block	2.0	0.1	1	0.0	0.0	0	0.0	0	طوب اسمنتي
Concrete	0.0	0.0	0	1.8	1.3	5	0.7	4	خرسانة
Other	0.0	0.0	0	0.0	0.0	0	0.0	0	أخرى
Bethlehem									بيت لحم
Stone	0.0	0.0	0	2.2	2.3	14	1.9	6	حجر
Cement Block	0.0	0.0	0	0.0	0.0	0	0.0	0	طوب اسمنتي
Concrete	0.0	0.0	0	0.0	0.0	0	0.0	0	خرسانة
Other	0.0	0.0	0	0.0	0.0	0	0.0	0	أخرى
Hebron									الخليل
Stone	2.3	3.2	3	1.6	2.2	62	10.0	28	حجر
Cement Block	0.0	0.0	0	0.0	0.0	0	0.0	0	طوب اسمنتي
Concrete	1.0	0.5	1	2.0	2.0	2	0.2	1	خرسانة
Other	0.0	0.0	0	0.0	0.0	0	0.0	0	أخرى

جدول 8 (تابع): رخص الأبنية الصادرة في باقي الضفة الغربية وقطاع غزة للأبنية والإضافات القائمة

حسب مادة البناء للجدران الخارجية والمحافظه - الربع الثاني 2001

Table 8 (Cont.): Building Licenses Issued in Remaining West Bank and Gaza Strip for Existing Buildings and Extensions by Construction Material of External Walls and Governorate -Second Quarter 2001

Governorate	Non-Res. Buildings			Residential Buildings			أبنية سكنية		المحافظة
	متوسط عدد الطوابق Average No. of Storeys	المساحة المرخصة (الف م ²) Licensed Area (1000m ²)	عدد الرخص No. of Licenses	متوسط عدد الطوابق Average No. of Storeys	متوسط عدد الوحدات السكنية Average No. of Dwellings	مجموع عدد الوحدات السكنية Total No. of Dwellings	المساحة المرخصة (الف م ²) Licensed Area (1000m ²)	عدد الرخص No. of Licenses	
North Gaza									شمال غزة
Stone	0.0	0.0	0	0.0	0.0	0	0.0	0	حجر
Cement Block	0.0	0.0	0	2.3	2.1	30	8.3	14	طوب اسمنتي
Concrete	0.0	0.0	0	0.0	0.0	0	0.0	0	خرسانة
Other	0.0	0.0	0	0.0	0.0	0	0.0	0	أخرى
Gaza City									مدينة غزة
Stone	0.0	0.0	0	0.0	0.0	0	0.0	0	حجر
Cement Block	0.0	0.0	0	0.0	0.0	0	0.0	0	طوب اسمنتي
Concrete	0.0	0.0	0	0.0	0.0	0	0.0	0	خرسانة
Other	0.0	0.0	0	0.0	0.0	0	0.0	0	أخرى
Deir Al-Balah									دير البلح
Stone	0.0	0.0	0	0.0	0.0	0	0.0	0	حجر
Cement Block	0.0	0.0	0	1.5	1.8	7	1.5	4	طوب اسمنتي
Concrete	0.0	0.0	0	0.0	0.0	0	0.0	0	خرسانة
Other	0.0	0.0	0	0.0	0.0	0	0.0	0	أخرى

جدول 8 (تابع): رخص الأبنية الصادرة في باقي الضفة الغربية وقطاع غزة للأبنية والإضافات القائمة

حسب مادة البناء للجدران الخارجية والمحافظه - الربع الثاني 2001

Table 8 (Cont.): Building Licenses Issued in Remaining West Bank and Gaza Strip for Existing Buildings and Extensions by Construction Material of External Walls and Governorate -Second Quarter 2001

Governorate	Non-Res. Buildings أبنية غير سكنية			Residential Buildings أبنية سكنية				المحافظة	
	متوسط عدد الطوابق Average No. of Storeys	المساحة المرخصة (الف م ²) Licensed Area (1000m ²)	عدد الرخص No. of Licenses	متوسط عدد الطوابق Average No. of Storeys	متوسط عدد الوحدات السكنية Average No. of Dwellings	مجموع عدد الوحدات السكنية Total No. of Dwellings	المساحة المرخصة (الف م ²) Licensed Area (1000m ²)		عدد الرخص No. of Licenses
Khan Younis								خانيونس	
Stone	0.0	0.0	0	0.0	0.0	0	0.0	0	حجر
Cement Block	0.0	0.0	0	3.0	89.0	445	44.0	5	طوب اسمنتي
Concrete	0.0	0.0	0	0.0	0.0	0	0.0	0	خرسانة
Other	0.0	0.0	0	0.0	0.0	0	0.0	0	أخرى
Rafah									رفح
Stone	0.0	0.0	0	0.0	0.0	0	0.0	0	حجر
Cement Block	1.5	0.9	2	1.1	1.1	39	4.7	36	طوب اسمنتي
Concrete	0.0	0.0	0	0.0	0.0	0	0.0	0	خرسانة
Other	0.0	0.0	0	0.0	0.0	0	0.0	0	أخرى

جدول 9 : رخص الأبنية الصادرة في باقي الضفة الغربية وقطاع غزة للأبنية السكنية حسب وضع البناء المرخص والمحافظه - الربع الثاني 2001

Table 9: Building Licenses Issued in Remaining West Bank and Gaza Strip for Residential Buildings by Status of Licensed Building and Governorate - Second Quarter 2001

Governorate	المساحات المرخصة (الف م ²)			عدد الرخص الصادرة						المحافظة
	Licensed Area (1000m ²)			Number of Licenses						
	مساحات قائمة	مساحات جديدة	المجموع Total	إضافات قائمة	أبنية قائمة	إضافات جديدة+ أجزاء قائمة	إضافات جديدة لمباني مرخصة	أبنية جديدة	المجموع Total	
Existing Areas	New Areas		Existing Extensions	Existing Buildings	New Additions + Existing Parts	Additions to Licensed Buildings	New Buildings			
All Governorates										كافة المحافظات
Complete Dwellings	120.6	344.3	465.0	0	204	79	233	697	1213	وحدات سكنية كاملة
Extension of Rooms	0.3	0.7	1.0	2	0	2	11	1	16	إضافة غرف لوحدات سكنية
Other Extensions	2.7	4.8	7.4	35	0	6	94	0	135	إضافة منافع أو مباني فرعية
Jenin										جنين
Complete Dwellings	1.4	21.8	23.2	0	5	2	28	60	95	وحدات سكنية كاملة
Extension of Rooms	0.0	0.1	0.1	0	0	0	2	0	2	إضافة غرف لوحدات سكنية
Other Extensions	0.0	0.0	0.0	0	0	0	1	0	1	إضافة منافع أو مباني فرعية
Tubas										طوباس
Complete Dwellings	2.4	9.2	11.5	0	6	11	7	36	60	وحدات سكنية كاملة
Extension of Rooms	0.0	0.0	0.0	0	0	0	0	0	0	إضافة غرف لوحدات سكنية
Other Extensions	0.1	0.0	0.1	2	0	1	0	0	3	إضافة منافع أو مباني فرعية

جدول 9 (تابع) : رخص الأبنية الصادرة في باقي الضفة الغربية وقطاع غزة للأبنية السكنية حسب وضع البناء المرخص والمحافظه - الربع الثاني 2001

Table 9 (Cont.): Building Licenses Issued in Remaining West Bank and Gaza Strip for Residential Buildings by Status of Licensed Building and Governorate - Second Quarter 2001

Governorate	المساحات المرخصة (الف م ²)			عدد الرخص الصادرة						المحافظة
	Licensed Area (1000m ²)			Number of Licenses						
	مساحات قائمة	مساحات جديدة	المجموع Total	إضافات قائمة	أبنية قائمة	إضافات جديدة+ أجزاء قائمة	إضافات جديدة لمباني مرخصة	أبنية جديدة	المجموع Total	
Existing Areas	New Areas		Existing Extensions	Existing Buildings	New Additions + Existing Parts	Additions to Licensed Buildings	New Buildings			
Tulkarm										طولكرم
Complete Dwellings	14.3	28.0	42.3	0	35	27	18	75	155	وحدات سكنية كاملة
Extension of Rooms	0.2	0.3	0.5	0	0	2	2	0	4	إضافة غرف لوحدات سكنية
Other Extensions	1.2	0.1	1.3	17	0	1	2	0	20	إضافة منافع أو مباني فرعية
Nablus										نابلس
Complete Dwellings	9.6	78.2	87.8	0	15	17	100	123	255	وحدات سكنية كاملة
Extension of Rooms	0.0	0.1	0.1	0	0	0	1	1	2	إضافة غرف لوحدات سكنية
Other Extensions	0.4	2.6	2.9	12	0	4	77	0	93	إضافة منافع أو مباني فرعية
Qalqilya										قلقيلية
Complete Dwellings	0.5	6.0	6.5	0	3	2	11	16	32	وحدات سكنية كاملة
Extension of Rooms	0.0	0.1	0.1	0	0	0	3	0	3	إضافة غرف لوحدات سكنية
Other Extensions	0.0	0.0	0.0	0	0	0	0	0	0	إضافة منافع أو مباني فرعية

جدول 9 (تابع) : رخص الأبنية الصادرة في باقي الضفة الغربية وقطاع غزة للأبنية السكنية حسب وضع البناء المرخص والمحافظه - الربع الثاني 2001

Table 9 (Cont.): Building Licenses Issued in Remaining West Bank and Gaza Strip for Residential Buildings by Status of Licensed Building and Governorate - Second Quarter 2001

Governorate	المساحات المرخصة (الف م ²)			عدد الرخص الصادرة						المحافظة
	Licensed Area (1000m ²)			Number of Licenses						
	مساحات قائمة	مساحات جديدة	المجموع Total	إضافات قائمة	أبنية قائمة	إضافات جديدة+ أجزاء قائمة	إضافات جديدة لمباني مرخصة	أبنية جديدة	المجموع Total	
Existing Areas	New Areas		Existing Extensions	Existing Buildings	New Additions + Existing Parts	Additions to Licensed Buildings	New Buildings			
Salfit										سلفيت
Complete Dwellings	3.0	2.2	5.2	0	11	3	0	9	23	وحدات سكنية كاملة
Extension of Rooms	0.0	0.0	0.0	0	0	0	0	0	0	إضافة غرف لوحدات سكنية
Other Extensions	0.0	0.1	0.1	1	0	0	1	0	2	إضافة منافع أو مباني فرعية
Ramallah										رام الله
Complete Dwellings	7.0	87.6	94.6	0	23	7	36	103	169	وحدات سكنية كاملة
Extension of Rooms	0.0	0.1	0.1	0	0	0	2	0	2	إضافة غرف لوحدات سكنية
Other Extensions	1.0	1.9	2.9	3	0	0	12	0	15	إضافة منافع أو مباني فرعية
Jericho										أريحا
Complete Dwellings	0.1	6.0	6.1	0	0	2	1	26	29	وحدات سكنية كاملة
Extension of Rooms	0.0	0.0	0.0	0	0	0	0	0	0	إضافة غرف لوحدات سكنية
Other Extensions	0.0	0.0	0.0	0	0	0	1	0	1	إضافة منافع أو مباني فرعية

جدول 9 (تابع) : رخص الأبنية الصادرة في باقي الضفة الغربية وقطاع غزة للأبنية السكنية حسب وضع البناء المرخص والمحافظه - الربع الثاني 2001

Table 9 (Cont.): Building Licenses Issued in Remaining West Bank and Gaza Strip for Residential Buildings by Status of Licensed Building and Governorate - Second Quarter 2001

Governorate	المساحات المرخصة (الف م ²)			عدد الرخص الصادرة						المحافظة
	Licensed Area (1000m ²)			Number of Licenses						
	مساحات قائمة	مساحات جديدة	المجموع Total	إضافات قائمة	أبنية قائمة	إضافات جديدة+ أجزاء قائمة	إضافات جديدة لمباني مرخصة	أبنية جديدة	المجموع Total	
Existing Areas	New Areas		Existing Extensions	Existing Buildings	New Additions + Existing Parts	Additions to Licensed Buildings	New Buildings			
Jerusalem										القدس
Complete Dwellings	10.5	13.9	24.5	0	14	4	3	34	55	وحدات سكنية كاملة
Extension of Rooms	0.0	0.0	0.0	0	0	0	0	0	0	إضافة غرف لوحدات سكنية
Other Extensions	0.0	0.0	0.0	0	0	0	0	0	0	إضافة منافع أو مباني فرعية
Bethlehem										بيت لحم
Complete Dwellings	2.6	14.2	16.7	0	6	1	13	23	43	وحدات سكنية كاملة
Extension of Rooms	0.0	0.0	0.0	0	0	0	0	0	0	إضافة غرف لوحدات سكنية
Other Extensions	0.0	0.0	0.0	0	0	0	0	0	0	إضافة منافع أو مباني فرعية
Hebron										الخليل
Complete Dwellings	10.8	54.5	65.3	0	29	3	15	125	172	وحدات سكنية كاملة
Extension of Rooms	0.0	0.0	0.0	0	0	0	1	0	1	إضافة غرف لوحدات سكنية
Other Extensions	0.0	0.0	0.0	0	0	0	0	0	0	إضافة منافع أو مباني فرعية

جدول 9 (تابع) : رخص الأبنية الصادرة في باقي الضفة الغربية وقطاع غزة للأبنية السكنية حسب وضع البناء المرخص والمحافظه - الربع الثاني 2001

Table 9 (Cont.): Building Licenses Issued in Remaining West Bank and Gaza Strip for Residential Buildings by Status of Licensed Building and Governorate - Second Quarter 2001

Governorate	المساحات المرخصة (الف م ²)			عدد الرخص الصادرة						المحافظة
	Licensed Area (1000m ²)			Number of Licenses						
	مساحات قائمة	مساحات جديدة	المجموع Total	إضافات قائمة	أبنية قائمة	إضافات جديدة+ أجزاء قائمة	إضافات جديدة لمباني مرخصة	أبنية جديدة	المجموع Total	
Existing Areas	New Areas		Existing Extensions	Existing Buildings	New Additions + Existing Parts	Additions to Licensed Buildings	New Buildings			
North Gaza										شمال غزة
Complete Dwellings	8.3	3.5	11.8	0	14	0	0	10	24	وحدات سكنية كاملة
Extension of Rooms	0.0	0.0	0.0	0	0	0	0	0	0	إضافة غرف لوحدات سكنية
Other Extensions	0.0	0.0	0.0	0	0	0	0	0	0	إضافة منافع أو مباني فرعية
Gaza City										مدينة غزة
Complete Dwellings	0.0	14.0	14.0	0	0	0	1	29	30	وحدات سكنية كاملة
Extension of Rooms	0.0	0.0	0.0	0	0	0	0	0	0	إضافة غرف لوحدات سكنية
Other Extensions	0.0	0.0	0.0	0	0	0	0	0	0	إضافة منافع أو مباني فرعية
Deir Al-Balah										دير البلح
Complete Dwellings	1.5	3.7	5.2	0	4	0	0	16	20	وحدات سكنية كاملة
Extension of Rooms	0.0	0.0	0.0	0	0	0	0	0	0	إضافة غرف لوحدات سكنية
Other Extensions	0.0	0.0	0.0	0	0	0	0	0	0	إضافة منافع أو مباني فرعية

جدول 9 (تابع) : رخص الأبنية الصادرة في باقي الضفة الغربية وقطاع غزة للأبنية السكنية حسب وضع البناء المرخص والمحافظه - الربع الثاني 2001

Table 9 (Cont.): Building Licenses Issued in Remaining West Bank and Gaza Strip for Residential Buildings by Status of Licensed Building and Governorate - Second Quarter 2001

Governorate	المساحات المرخصة (الف م ²)			عدد الرخص الصادرة						المحافظة
	Licensed Area (1000m ²)			Number of Licenses						
	مساحات قائمة	مساحات جديدة	المجموع Total	إضافات قائمة	أبنية قائمة	إضافات جديدة+ أجزاء قائمة	إضافات جديدة لمباني مرخصة	أبنية جديدة	المجموع Total	
Existing Areas	New Areas		Existing Extensions	Existing Buildings	New Additions + Existing Parts	Additions to Licensed Buildings	New Buildings			
Khan Younis										خانيونس
Complete Dwellings	44.0	0.0	44.0	0	5	0	0	0	5	وحدات سكنية كاملة
Extension of Rooms	0.0	0.0	0.0	0	0	0	0	0	0	إضافة غرف لوحدات سكنية
Other Extensions	0.0	0.0	0.0	0	0	0	0	0	0	إضافة منافع أو مباني فرعية
Rafah										رفح
Complete Dwellings	4.6	1.6	6.2	0	34	0	0	12	46	وحدات سكنية كاملة
Extension of Rooms	0.1	0.0	0.1	2	0	0	0	0	2	إضافة غرف لوحدات سكنية
Other Extensions	0.0	0.0	0.0	0	0	0	0	0	0	إضافة منافع أو مباني فرعية

جدول 10 : رخص الأبنية الصادرة في باقي الضفة الغربية وقطاع غزة للأبنية غير السكنية حسب استخدام المبنى و المحافظة - الربع الثاني 2001

Table 10: Building Licenses Issued in Remaining West Bank and Gaza Strip for Non-Residential Buildings by Utilization and Governorate - Second Quarter 2001

Governorate	المخازن Stores		المساحات المرخصة (الف م ²) Licensed Area (1000m ²)			عدد الرخص الصادرة Number of Licenses						المحافظة
	مساحة (الف م ²) Area (1000m ²)	عدد No.	مساحات قائمة Existing Areas	مساحات جديدة New Areas	المجموع Total	إضافات قائمة Existing Extensions	أبنية قائمة Existing Build- ings	إضافات جديدة+ أجزاء قائمة New Additions + Existing Parts	إضافات جديدة لمباني مرخصة Additions to Licensed Buildings	أبنية جديدة New Build- ings	المجموع Total	
	All Governorates	29.6	350	9.2	92.9	102.1	4	18	1	33	131	
Industrial	0.0	0	0.0	3.2	3.2	0	0	0	1	4	5	صناعي
Commercial	29.6	350	6.6	36.9	43.5	2	14	1	12	71	100	تجاري
Educational	0.0	0	0.3	27.7	28.0	2	0	0	9	18	29	تعليمي
Health	0.0	0	0.0	2.7	2.7	0	0	0	1	4	5	صحي
Other	0.0	0	2.2	22.4	24.6	0	4	0	10	34	48	أخرى
Jenin												جنين
Industrial	0.0	0	0.0	0.0	0.0	0	0	0	0	0	0	صناعي
Commercial	0.3	7	0.0	0.5	0.5	0	0	0	0	3	3	تجاري
Educational	0.0	0	0.0	1.3	1.3	0	0	0	0	2	2	تعليمي
Health	0.0	0	0.0	0.0	0.0	0	0	0	0	0	0	صحي
Other	0.0	0	0.0	1.3	1.3	0	0	0	1	1	2	أخرى
Tubas												طوباس
Industrial	0.0	0	0.0	0.0	0.0	0	0	0	0	0	0	صناعي
Commercial	0.7	17	0.0	0.9	0.9	0	0	0	0	4	4	تجاري
Educational	0.0	0	0.0	0.0	0.0	0	0	0	0	0	0	تعليمي
Health	0.0	0	0.0	0.0	0.0	0	0	0	0	0	0	صحي
Other	0.0	0	0.0	0.0	0.0	0	0	0	0	0	0	أخرى

جدول 10 (تابع): رخص الأبنية الصادرة في باقي الضفة الغربية وقطاع غزة للأبنية غير السكنية حسب استخدام المبنى و المحافظة - الربع الثاني 2001

Table 10 (Cont.): Building Licenses Issued in Remaining West Bank and Gaza Strip for Non-Residential Buildings by Utilization and Governorate - Second Quarter 2001

Governorate	المخازن Stores		المساحات المرخصة (الف م ²) Licensed Area (1000m ²)			عدد الرخص الصادرة Number of Licenses						المحافظة
	مساحة (الف م ²) Area (1000m ²)	عدد No.	مساحات قائمة Existing Areas	مساحات جديدة New Areas	المجموع Total	إضافات قائمة Existing Extensions	أبنية قائمة New Additions + Existing Parts	إضافات جديدة+ أجزاء قائمة Additions + Existing Parts	إضافات جديدة لمباني مرخصة Additions to Licensed Buildings	أبنية جديدة New Build- ings	المجموع Total	
	Tulkarm											
Industrial	0.0	0	0.0	0.0	0.0	0	0	0	0	0	0	صناعي
Commercial	2.0	41	1.3	2.2	3.5	1	1	0	0	8	10	تجاري
Educational	0.0	0	0.3	0.8	1.2	2	0	0	2	0	4	تعليمي
Health	0.0	0	0.0	0.0	0.0	0	0	0	0	0	0	صحي
Other	0.0	0	0.0	0.9	0.9	0	1	0	0	3	4	أخرى
Nablus												نابلس
Industrial	0.0	0	0.0	0.7	0.7	0	0	0	0	2	2	صناعي
Commercial	6.7	92	1.3	7.4	8.7	1	7	0	7	21	36	تجاري
Educational	0.0	0	0.0	8.9	8.9	0	0	0	4	4	8	تعليمي
Health	0.0	0	0.0	0.4	0.4	0	0	0	1	1	2	صحي
Other	0.0	0	0.0	13.0	13.0	0	0	0	5	18	23	أخرى
Qalqilya												قلقيلية
Industrial	0.0	0	0.0	0.0	0.0	0	0	0	0	0	0	صناعي
Commercial	0.0	0	0.0	0.0	0.0	0	0	0	0	0	0	تجاري
Educational	0.0	0	0.0	1.1	1.1	0	0	0	0	2	2	تعليمي
Health	0.0	0	0.0	1.6	1.6	0	0	0	0	1	1	صحي
Other	0.0	0	0.0	0.0	0.0	0	0	0	0	0	0	أخرى

جدول 10 (تابع): رخص الأبنية الصادرة في باقي الضفة الغربية وقطاع غزة للأبنية غير السكنية حسب استخدام المبنى و المحافظة - الربع الثاني 2001

Table 10 (Cont.): Building Licenses Issued in Remaining West Bank and Gaza Strip for Non-Residential Buildings by Utilization and Governorate - Second Quarter 2001

Governorate	المخازن		المساحات المرخصة (الف م ²)			عدد الرخص الصادرة						المحافظة
	Stores		Licensed Area (1000m ²)			Number of Licenses						
	مساحة (الف م ²)	عدد No.	مساحات قائمة Existing Areas	مساحات جديدة New Areas	المجموع Total	إضافات قائمة Existing Extensions	أبنية قائمة Existing Buildings	إضافات جديدة+ أجزاء قائمة New Additions + Existing Parts	إضافات جديدة لمباني مرخصة Additions to Licensed Buildings	أبنية جديدة New Buildings	المجموع Total	
Salfit												سلفيت
Industrial	0.0	0	0.0	0.0	0.0	0	0	0	0	0	0	صناعي
Commercial	1.8	24	0.1	7.3	7.4	0	1	0	0	1	2	تجاري
Educational	0.0	0	0.0	0.0	0.0	0	0	0	0	0	0	تعليمي
Health	0.0	0	0.0	0.0	0.0	0	0	0	0	0	0	صحي
Other	0.0	0	0.0	0.4	0.4	0	0	0	0	1	1	أخرى
Ramallah												رام الله
Industrial	0.0	0	0.0	2.0	2.0	0	0	0	1	1	2	صناعي
Commercial	2.5	31	0.0	3.7	3.7	0	0	0	0	7	7	تجاري
Educational	0.0	0	0.0	4.2	4.2	0	0	0	3	1	4	تعليمي
Health	0.0	0	0.0	0.5	0.5	0	0	0	0	1	1	صحي
Other	0.0	0	1.3	1.8	3.1	0	1	0	1	4	6	أخرى
Jericho												أريحا
Industrial	0.0	0	0.0	0.0	0.0	0	0	0	0	0	0	صناعي
Commercial	0.7	13	0.0	0.7	0.7	0	0	0	1	3	4	تجاري
Educational	0.0	0	0.0	0.0	0.0	0	0	0	0	0	0	تعليمي
Health	0.0	0	0.0	0.0	0.0	0	0	0	0	0	0	صحي
Other	0.0	0	0.0	0.0	0.0	0	0	0	0	0	0	أخرى

جدول 10 (تابع): رخص الأبنية الصادرة في باقي الضفة الغربية وقطاع غزة للأبنية غير السكنية حسب استخدام المبنى و المحافظة - الربع الثاني 2001

Table 10 (Cont.): Building Licenses Issued in Remaining West Bank and Gaza Strip for Non-Residential Buildings by Utilization and Governorate - Second Quarter 2001

Governorate	المخازن Stores		المساحات المرخصة (الف م ²) Licensed Area (1000m ²)			عدد الرخص الصادرة Number of Licenses						المحافظة
	مساحة (الف م ²) Area (1000m ²)	عدد No.	مساحات قائمة Existing Areas	مساحات جديدة New Areas	المجموع Total	إضافات قائمة Existing Extensions	أبنية قائمة Existing Build- ings	إضافات جديدة+ أجزاء قائمة New Additions + Existing Parts	إضافات جديدة لمباني مرخصة Additions to Licensed Buildings	أبنية جديدة New Build- ings	المجموع Total	
	Jerusalem											
Industrial	0.0	0	0.0	0.0	0.0	0	0	0	0	0	0	صناعي
Commercial	1.8	30	0.1	2.6	2.7	0	1	0	0	6	7	تجاري
Educational	0.0	0	0.0	0.0	0.0	0	0	0	0	0	0	تعليمي
Health	0.0	0	0.0	0.0	0.0	0	0	0	0	0	0	صحي
Other	0.0	0	0.0	0.4	0.4	0	0	0	0	1	1	أخرى
Bethlehem												بيت لحم
Industrial	0.0	0	0.0	0.0	0.0	0	0	0	0	0	0	صناعي
Commercial	0.6	4	0.2	0.6	0.8	0	0	1	2	0	3	تجاري
Educational	0.0	0	0.0	2.7	2.7	0	0	0	0	2	2	تعليمي
Health	0.0	0	0.0	0.0	0.0	0	0	0	0	0	0	صحي
Other	0.0	0	0.0	1.5	1.5	0	0	0	2	2	4	أخرى
Hebron												الخليل
Industrial	0.0	0	0.0	0.0	0.0	0	0	0	0	0	0	صناعي
Commercial	11.8	72	3.2	10.6	13.8	0	3	0	1	16	20	تجاري
Educational	0.0	0	0.0	4.6	4.6	0	0	0	0	5	5	تعليمي
Health	0.0	0	0.0	0.0	0.0	0	0	0	0	0	0	صحي
Other	0.0	0	0.5	3.0	3.5	0	1	0	1	3	5	أخرى

جدول 10 (تابع): رخص الأبنية الصادرة في باقي الضفة الغربية وقطاع غزة للأبنية غير السكنية حسب استخدام المبنى و المحافظة - الربع الثاني 2001

Table 10 (Cont.): Building Licenses Issued in Remaining West Bank and Gaza Strip for Non-Residential Buildings by Utilization and Governorate - Second Quarter 2001

Governorate	المخازن Stores		المساحات المرخصة (الف م ²) Licensed Area (1000m ²)			عدد الرخص الصادرة Number of Licenses						المحافظة
	مساحة (الف م ²) Area (1000m ²)	عدد No.	مساحات قائمة Existing Areas	مساحات جديدة New Areas	المجموع Total	إضافات قائمة Existing Extensions	أبنية قائمة Existing Build- ings	إضافات جديدة+ أجزاء قائمة New Additions + Existing Parts	إضافات جديدة لمباني مرخصة Additions to Licensed Buildings	أبنية جديدة New Build- ings	المجموع Total	
	North Gaza											
Industrial	0.0	0	0.0	0.0	0.0	0	0	0	0	0	0	صناعي
Commercial	0.0	0	0.0	0.0	0.0	0	0	0	0	0	0	تجاري
Educational	0.0	0	0.0	0.0	0.0	0	0	0	0	0	0	تعليمي
Health	0.0	0	0.0	0.3	0.3	0	0	0	0	1	1	صحي
Other	0.0	0	0.0	0.0	0.0	0	0	0	0	0	0	أخرى
Gaza City												مدينة غزة
Industrial	0.0	0	0.0	0.5	0.5	0	0	0	0	1	1	صناعي
Commercial	0.2	7	0.0	0.2	0.2	0	0	0	1	1	2	تجاري
Educational	0.0	0	0.0	0.6	0.6	0	0	0	0	1	1	تعليمي
Health	0.0	0	0.0	0.0	0.0	0	0	0	0	0	0	صحي
Other	0.0	0	0.0	0.0	0.0	0	0	0	0	0	0	أخرى
Deir Al-Balah												دير البلح
Industrial	0.0	0	0.0	0.0	0.0	0	0	0	0	0	0	صناعي
Commercial	0.1	2	0.0	0.2	0.2	0	0	0	0	1	1	تجاري
Educational	0.0	0	0.0	3.6	3.6	0	0	0	0	1	1	تعليمي
Health	0.0	0	0.0	0.0	0.0	0	0	0	0	0	0	صحي
Other	0.0	0	0.0	0.0	0.0	0	0	0	0	1	1	أخرى

جدول 10 (تابع): رخص الأبنية الصادرة في باقي الضفة الغربية وقطاع غزة للأبنية غير السكنية حسب استخدام المبنى و المحافظة - الربع الثاني 2001

Table 10 (Cont.): Building Licenses Issued in Remaining West Bank and Gaza Strip for Non-Residential Buildings by Utilization and Governorate - Second Quarter 2001

Governorate	المخازن Stores		المساحات المرخصة (الف م ²) Licensed Area (1000m ²)			عدد الرخص الصادرة Number of Licenses						المحافظة
	مساحة (الف م ²) Area (1000m ²)	عدد No.	مساحات قائمة Existing Areas	مساحات جديدة New Areas	المجموع Total	إضافات قائمة Existing Extensions	أبنية قائمة Existing Build- ings	إضافات جديدة+ أجزاء قائمة New Additions + Existing Parts	إضافات جديدة لمباني مرخصة Additions to Licensed Buildings	أبنية جديدة New Build- ings	المجموع Total	
	Khan Younis											
Industrial	0.0	0	0.0	0.0	0.0	0	0	0	0	0	0	صناعي
Commercial	0.0	0	0.0	0.0	0.0	0	0	0	0	0	0	تجاري
Educational	0.0	0	0.0	0.0	0.0	0	0	0	0	0	0	تعليمي
Health	0.0	0	0.0	0.0	0.0	0	0	0	0	0	0	صحي
Other	0.0	0	0.0	0.0	0.0	0	0	0	0	0	0	أخرى
Rafah												رفح
Industrial	0.0	0	0.0	0.0	0.0	0	0	0	0	0	0	صناعي
Commercial	0.4	10	0.4	0.0	0.4	0	1	0	0	0	1	تجاري
Educational	0.0	0	0.0	0.0	0.0	0	0	0	0	0	0	تعليمي
Health	0.0	0	0.0	0.0	0.0	0	0	0	0	0	0	صحي
Other	0.0	0	0.4	0.0	0.4	0	1	0	0	0	1	أخرى

جدول 11: رخص الأبنية الصادرة في باقي الضفة الغربية وقطاع غزة للأسوار فقط حسب المحافظة - الربع الثاني 2001

**Table 11: Building Licenses Issued in Remaining West Bank and Gaza Strip
for Boundary Walls Only by Governorate - Second Quarter 2001**

Governorate	Existing and Existing Additions		New and New Additions		المحافظة
	الطول الكلي (م.ط) Total Length (m.r)	العدد Number	الطول الكلي (م.ط) Total Length (m.r)	العدد Number	
All Governorates	185	2	7325	81	كافة المحافظات
Jenin	0	0	298	5	جنين
Tubas	18	1	147	1	طوباس
Tulkarm	167	1	348	8	طولكرم
Nablus	0	0	2804	30	نابلس
Qalqilya	0	0	324	2	قلقيلية
Salfit	0	0	0	0	سلفيت
Ramallah	0	0	1497	16	رام الله
Jericho	0	0	196	2	أريحا
Jerusalem*	0	0	0	0	القدس*
Bethlehem	0	0	20	1	بيت لحم
Hebron	0	0	1107	10	الخليل
North Gaza	0	0	0	0	شمال غزة
Gaza	0	0	0	0	غزة
Deir Al-Balah	0	0	584	6	دير البلح
Khan Younis	0	0	0	0	خان يونس
Rafah	0	0	0	0	رفح

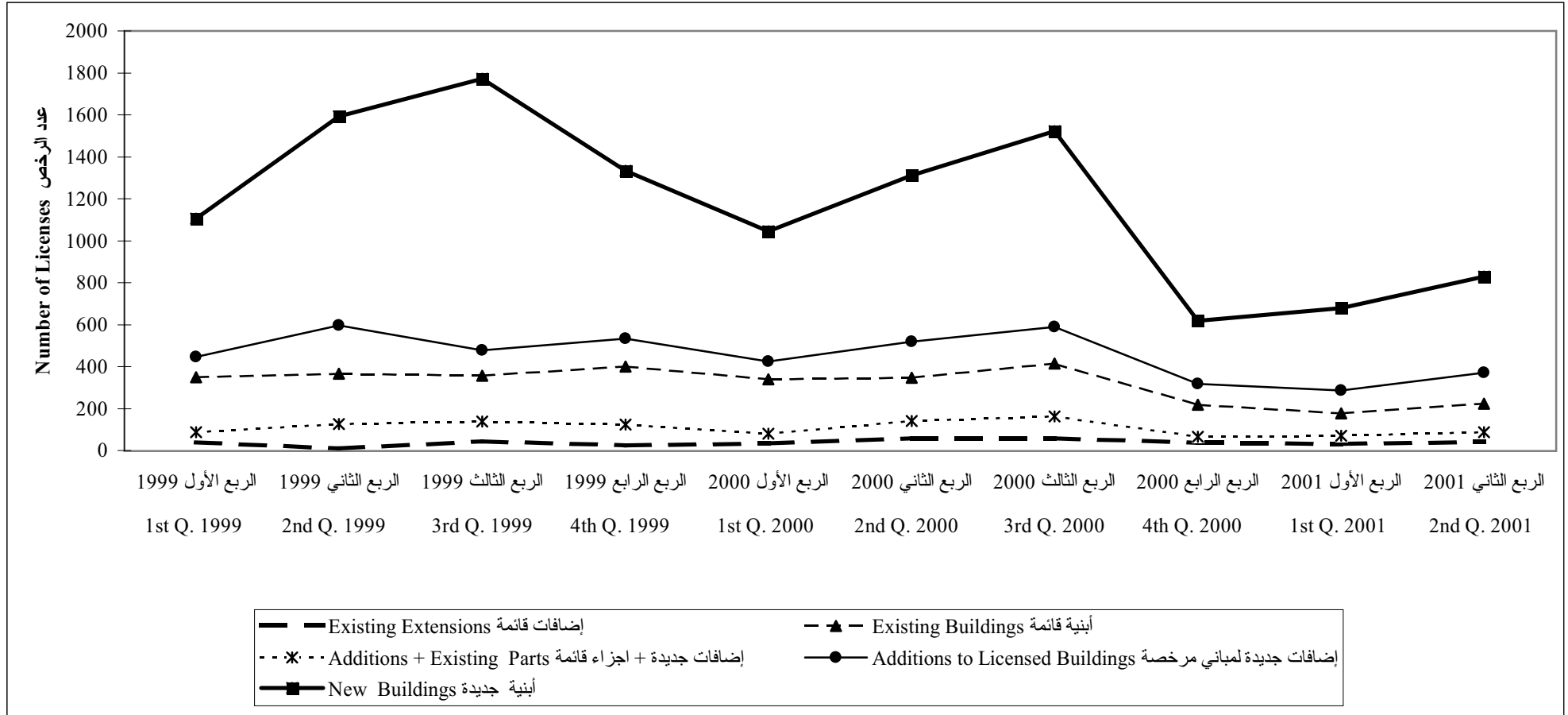
* Excludes those parts of Jerusalem Governorate which were annexed after 1967 occupation by Israel.

* باستثناء ذلك الجزء من محافظة القدس الذي ضمته اسرائيل

عنوة بعيد احتلالها للضفة الغربية عام 1967.

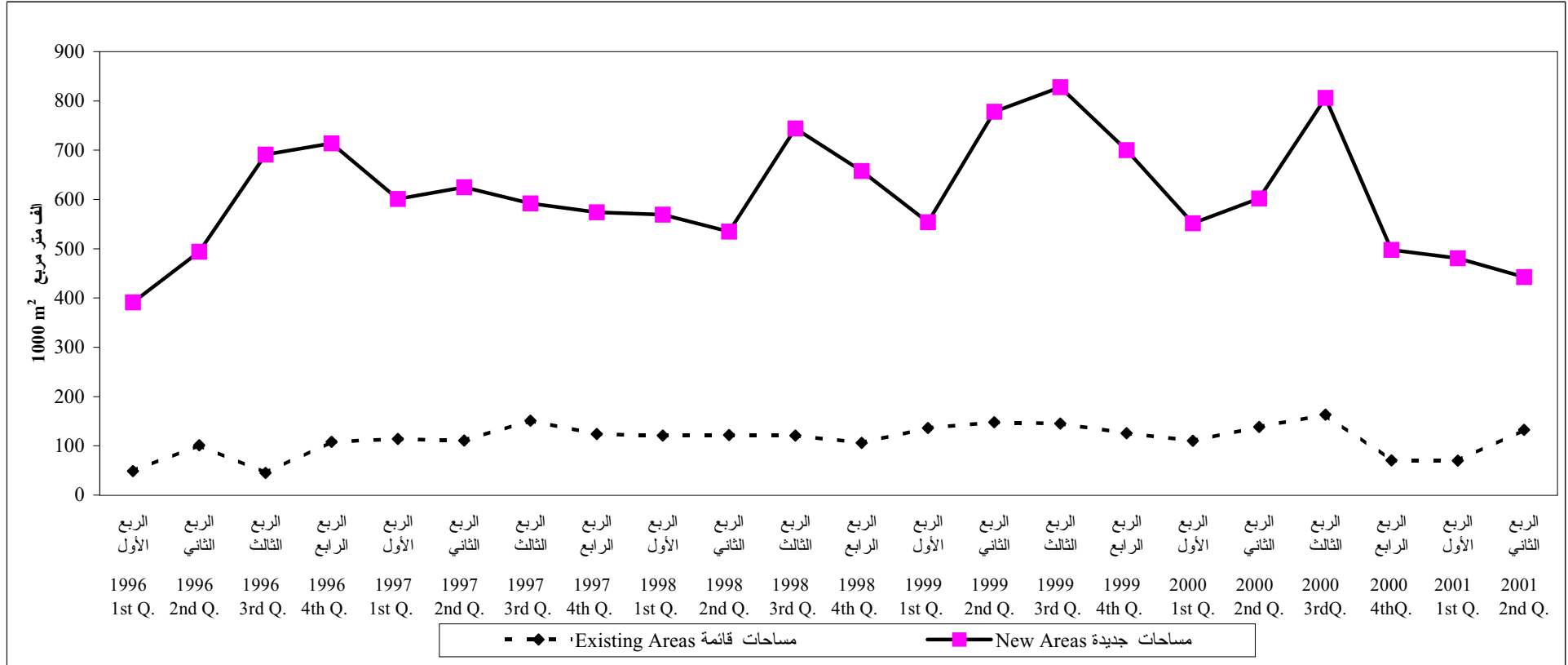
شكل 1: تطور عدد رخص الأبنية الصادرة في باقي الضفة الغربية وقطاع غزة حسب وضع البناء المرخص للفترة من الربع الأول 1999 الى الربع الثاني 2001

Figure 1: Development of Building Licenses Number Issued in Remaining West Bank and Gaza Strip by Status of Licensed Building from First Quarter 1999 to Second Quarter 2001



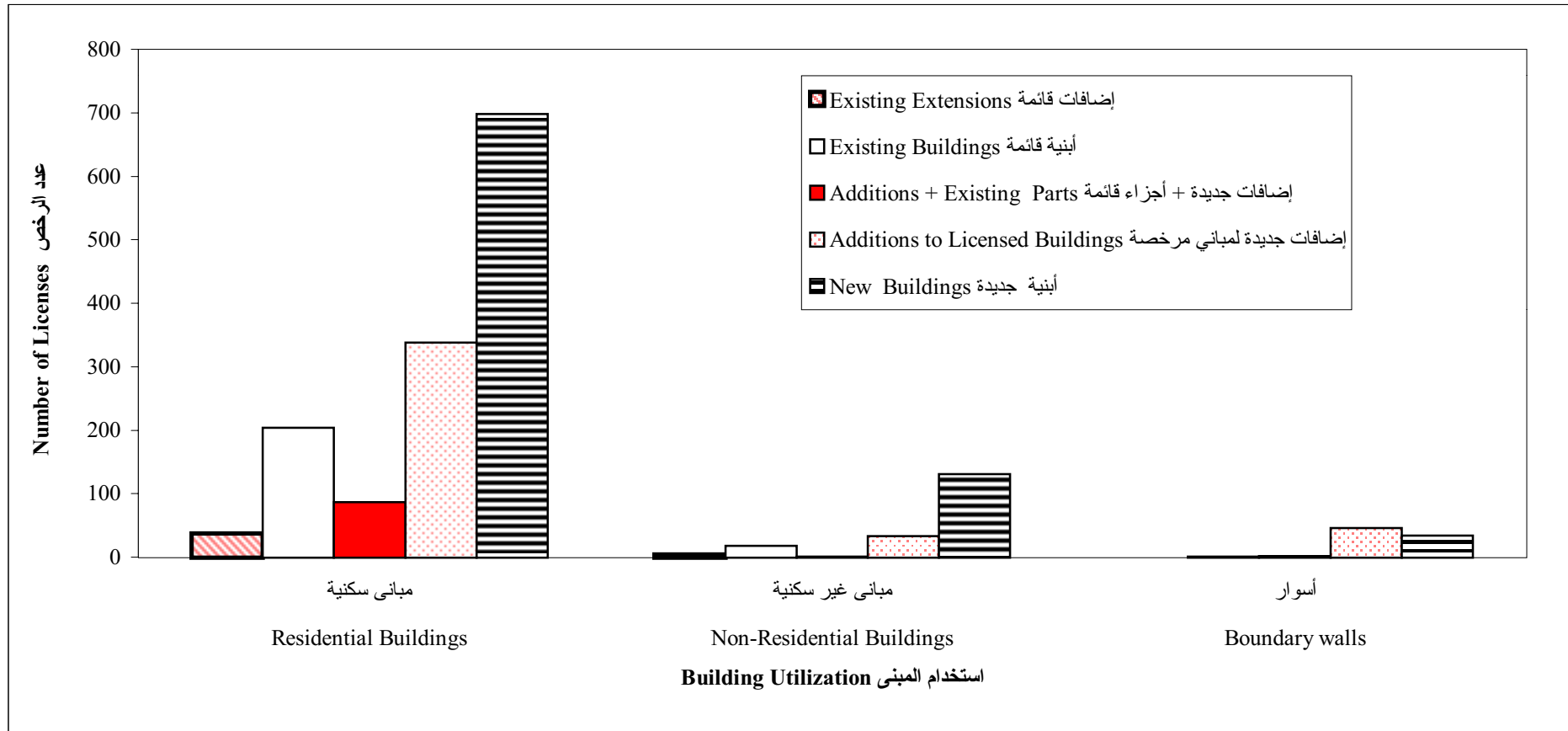
شكل 2: تطور مساحات الأبنية المرخصة في باقي الضفة الغربية وقطاع غزة للفترة من الربع الأول 1996 الى الربع الثاني 2001

Figure 2: Development of Building Licensed Area in Remaining West Bank and Gaza Strip from First Quarter 1996 to Second Quarter 2001



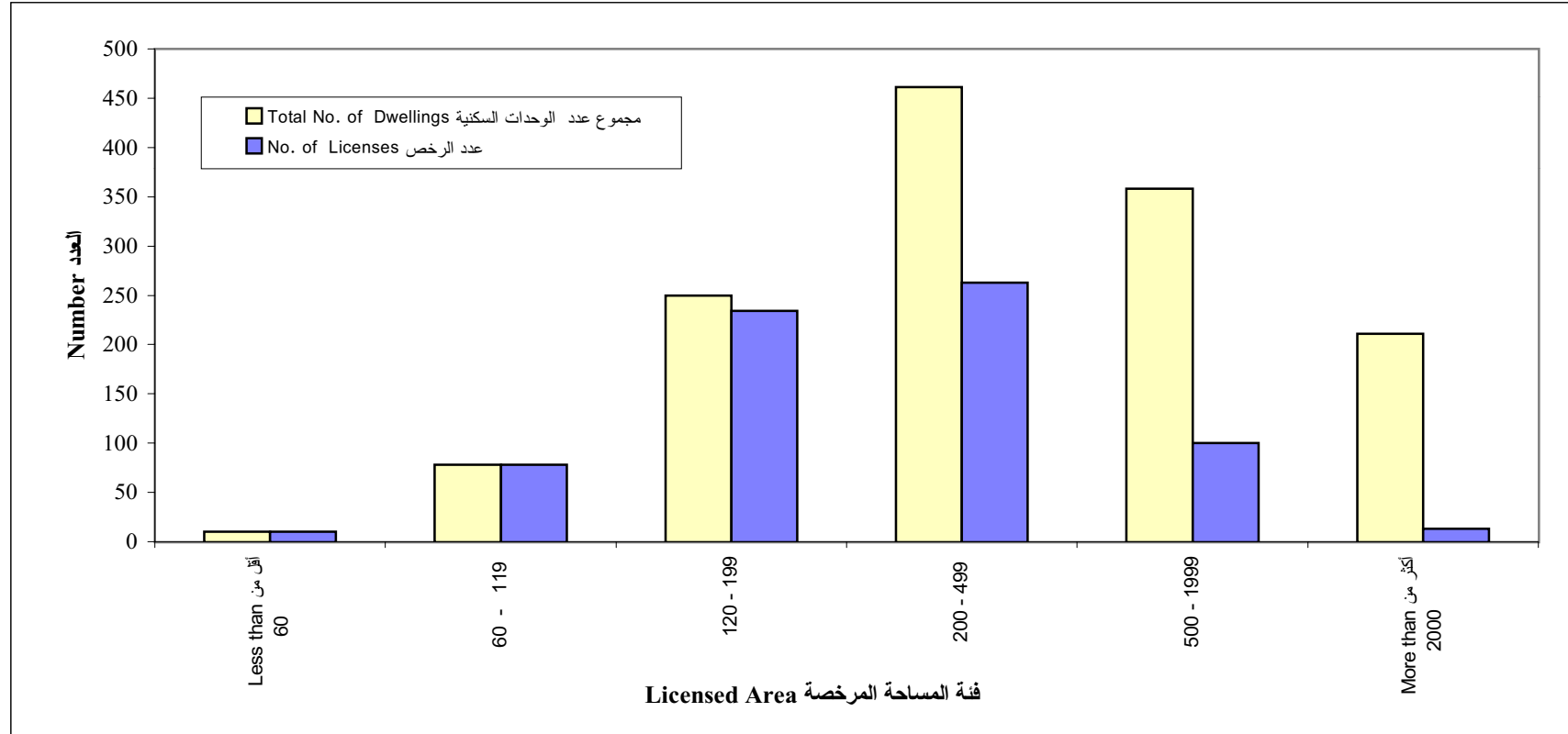
شكل 3: رخص الأبنية الصادرة في باقي الضفة الغربية وقطاع غزة حسب وضع البناء المرخص واستخدام المبنى - الربع الثاني 2001

Figure 3: Building Licenses Issued in Remaining West Bank and Gaza Strip by Status of Licensed Building and Utilization - Second Quarter 2001



شكل 4: عدد الرخص وعدد الوحدات السكنية للأبنية السكنية الجديدة حسب فئة المساحة المرخصة في باقي الضفة الغربية وقطاع غزة- الربع الثاني 2001

Figure 4: Number of Licenses and Number of Dwellings for New Residential Buildings by Licensed Area in Remaining West Bank and Gaza Strip- Second Quarter 2001



شكل 5: المساحات المرخصة للأبنية غير السكنية الجديدة والقائمة حسب استخدام المبنى في باقي الضفة الغربية وقطاع غزة - الربع الثاني 2001


Figure 5: Licensed Area for Non-Residential Buildings by Utilization in Remaining West Bank and Gaza Strip- Second Quarter 2001



شكل 6: المساحات المرخصة الجديدة والقائمة حسب استخدام المبنى في باقي الضفة الغربية وقطاع غزة- الربع الثاني 2001

Figure 6: New and Existing Licensed Areas by Utilization in Remaining West Bank and Gaza Strip- Second Quarter 2001






Palestinian Central Bureau of Statistics

Construction Statistics

Building Licenses Statistics

Second Quarter, 2001

Volume 6, Issue No. 2
October, 2001



Palestinian Central Bureau of Statistics

Construction Statistics

Building Licenses Statistics

Second Quarter, 2001

Volume 6, Issue No. 2
October, 2001

“Cover price: 3 US\$”

PAGE NUMBERS OF ENGLISH TEXT ARE PRINTED IN SQUARE BRACKETS.
TABLES ARE PRINTED IN THE ARABIC ORDER (FROM RIGHT TO LEFT)

© October, 2001
All rights reserved.

Suggested Citation:

Palestinian Central Bureau of Statistics, 2001. *Building Licenses Statistics – Second Quarter 2001*, Ramallah - Palestine.

All correspondence should be directed to:
Dissemination & Documentation Department/ Division of User Services
Palestinian Central Bureau of Statistics
P.O.Box 1647, Ramallah, Palestine.

Tel: 970-2-240 6340
E-Mail : diwan@pcbs.pna.org

Fax: 970-2-240 6343
web-site: <http://www.pcbs.org>

Acknowledgment

PCBS would like to thank the Ministry of Local Governments and Municipal Affairs, all municipalities, rural councils and construction authorities for their cooperation in providing PCBS with the requested data.

Preface

Construction activity is considered one of the important economic activities in the Palestinian economy. It contributes substantially to the Gross Domestic Product, recruits a large share of employees, and directly influences other several economic activities. Building construction in particular represents one of the major construction activities in general.

It has been necessary for PCBS to establish statistical database that covers several aspects of construction activities in order to accommodate the different needs of users. The annual economic surveys series conducted by PCBS as of 1994 includes a survey for construction contractors. PCBS had also conducted the annual Existing Buildings Survey starting from the reference year 1996.

It is the pleasure of PCBS to present this report of Building Licenses Statistics, which provides statistical data on the size, and characteristics of licensed buildings in the Palestinian Territory.

Statistical data is currently collected through filling the designated form from the administrative records of the different official licenses issuing authorities. This was initiated on quarterly basis since First Quarter of 1996.

It is important to mention that Al – Aqsa Intifada that took place in all the Palestinian Territory since September 2000, is still going on during this quarter. As a result of the Israeli closure all the aspects of the economic activities have been affected especially the construction activities.

Publication of building licenses statistics will be pursued in the following years. PCBS hopes that the means by which these data are archived in the issuing authorities are developed, in the foreseeable future, in a manner that would reduce cost and time needed for preparing these statistics.

October, 2001

**Hasan Abu-Libdeh, Ph.D.
President**

Table of Contents

<u>Subject</u>	<u>Page</u>
List of tables	
List of figures	
Executive Summary	[13]
1. Introduction	[13]
2. Objectives	[13]
3. Definitions	[13]
4. Main Findings	[14]
5. Methodology	[15]
6. Explanatory Notes	[16]
Tables	25
Figures	75

List of Tables

<u>Table</u>		<u>Page</u>
Table 1:	Development of Building Licenses Issued in Remaining West Bank and Gaza Strip from First Quarter 1996 to Second Quarter 2001	27
Table 2:	Building Licenses Issued in Remaining West Bank and Gaza Strip by Building Ownership and Utilization - Second Quarter 2001	29
Table 3:	Building Licenses Issued in Remaining West Bank and Gaza Strip by Issuing Authority and Utilization - Second Quarter 2001	30
Table 4:	Building Licenses Issued in Remaining West Bank and Gaza Strip for New Buildings by Categories of Licensed Area and Governorate - Second Quarter 2001	31
Table 5:	Building Licenses Issued in Remaining West Bank and Gaza Strip for New Buildings by Construction Material of External Walls and Governorate - Second Quarter 2001	37
Table 6:	Building Licenses Issued in Remaining West Bank and Gaza Strip for Additions to Licensed Existing Buildings by Construction Material of External Walls and Governorate - Second Quarter 2001	43
Table 7:	Building Licenses Issued in Remaining West Bank and Gaza Strip for Additions to Unlicensed Existing Buildings by Construction Material of External Walls and Governorate - Second Quarter 2001	49
Table 8:	Building Licenses Issued in Remaining West Bank and Gaza Strip for Existing Buildings and Extensions by Construction Material of External Walls and Governorate - Second Quarter 2001	55
Table 9:	Building Licenses Issued in Remaining West Bank and Gaza Strip for Residential Buildings by Status of Licensed Building and Governorate - Second Quarter 2001	61
Table 10:	Building Licenses Issued in Remaining West Bank and Gaza Strip for Non-Residential Buildings by Utilization and Governorate - Second Quarter 2001	67
Table 11:	Building Licenses Issued in Remaining West Bank and Gaza Strip for Boundary Walls Only by Governorate - Second Quarter 2001	73

List of Figures

<u>Figure</u>		<u>Page</u>
Figure 1:	Development of Building Licenses Number Issued in Remaining West Bank and Gaza Strip by Status of Licensed Building from First Quarter 1999 to Second Quarter 2001	77
Figure 2:	Development of Building Licensed Area in Remaining West Bank and Gaza Strip from First Quarter 1996 to Second Quarter 2001	78
Figure 3:	Building Licenses Issued in Remaining West Bank and Gaza Strip by Status of Licensed Building and Utilization - Second Quarter 2001	79
Figure 4:	Number of Licenses and Number of Dwellings for New Residential Buildings by Licensed Area in Remaining West Bank and Gaza Strip - Second Quarter 2001	80
Figure 5:	Licensed Areas for Non-Residential Buildings by Utilization in Remaining West Bank and Gaza Strip - Second Quarter 2001	81
Figure 6:	New and Existing Licensed Areas by Utilization in Remaining West Bank and Gaza Strip - Second Quarter 2001	82

Executive Summary

1. Introduction:

The construction activity is considered as one of the important economic activities, particularly in countries undergoing economic development. This activity plays a vital role in the Palestinian economy and significantly interrelated to the remaining economic activities. Thus, the Palestinian Central Bureau of Statistics (PCBS) committed to comply statistical data on all aspects of construction activity in order to measure the main related variables.

The administrative record statistics shed light on size and type of building licenses issued from official parties. Buildings licenses statistics are compiled in most countries all over the world. In addition to its own significance, building licenses statistics constitute the sampling frame of other surveys to be launched for identifying the actual constructed buildings against licenses, to endeavor estimating construction costs and obtaining data on the technical characteristics of these buildings.

2. Objectives:

These statistics provide data on numbers of building licenses, licensed areas, number and area of licensed dwellings and stores by the following variables:

- Issuing authorities.
- Geographic location.
- Status of building to be licensed (new, existing, new or existing additions....etc.).
- Building ownership (private, governmental, local authorities, cooperative.....etc.).
- Utilization of the building (residential, non-residential: industrial, commercial, educational.....etc.).
- Major external construction material (stone, concrete, block...etc.).

3. Definitions:

3.1 Statistical Unit:

The license issued by any authorized authority. The issuing authorities are the reporting units for this administrative records statistics.

3.2 Building Ownership:

1. Private.
2. Governmental.
3. Local Authority.
4. Cooperative Society.
5. Charitable Society.
6. Other, e.g. religious groups, UNRWA.....etc.

3.3 Status of the building to be licensed:

1. New, when the building site is entirely vacant.
2. Addition to an already existing licensed building - it could be vertical or horizontal addition.
3. Addition to non-licensed existing building (or part of building) that needs licensing.
4. Existing building.

5. Existing extensions.

3.4 Building Utilization:

1. Residential: The building is considered residential if more than half of its total area is prepared for residential purposes. The building could consist of:
 - Complete dwellings.
 - Rooms added to the dwellings.
 - Extension of other facilities, e.g. kitchen, bathroom, cesspool, garage.
2. Non-Residential: industrial, commercial, educational,...etc.
3. The boundary wall: This is when boundary wall undergoes separate licensing. If the building license includes the wall, then it is not included herein.

3.5 Dwelling:

The housing unit of a single household.

3.6 Remaining West Bank:

The West Bank except for those parts of Jerusalem Governorate, which were annexed after 1967 occupation by Israel.

4. Main Findings:

1. Number of licenses: The number of building licenses issued in the Second Quarter, 2001 amounted to 1551 distributed as follows:
 - 829 licenses for new buildings.
 - 371 licenses for additions to licensed buildings.
 - 88 licenses for additions + existing parts.
 - 222 licenses for existing buildings.
 - 41 licenses for existing extensions.
2. Licensed areas: The total number of areas for licensed buildings amounted to 575.5 thousand square meters (1000 m²) distributed as follows:
 - 442.7 (1000 m²) for new areas, of which 349.8 residential and 92.9 non-residential.
 - 132.8 (1000 m²) for existing areas, of which 123.6 residential and 9.2 non-residential.
3. Licensed boundary walls: 83 Licenses issued for walls with total length of 7510 meters.
4. Number of dwellings and their area: The total number of licensed dwellings is 3340 make an area of 413.6 (1000 m²) distributed as follows:
 - New dwellings: 2466 units with a total area of 303.1 (1000 m²).
 - Existing dwellings: 874 units with a total area of 110.6 (1000 m²).

Siege effects during 2nd quarter 2001:

The following table comparing building licenses indicators of the 2nd Quarter 2000 with 2nd Quarter 2001:

No. of issued building licenses		Percentage of no. Of issued building licenses for the 2 nd Quarter 2001 to 2 nd Quarter 2000	Decline in no. of issued building licenses for the 2 nd Quarter 2001 compared with 2 nd Quarter 2000
2 nd Quarter 2000	2 nd Quarter 2001		
2375	1551	65%	35%

Despite the fact that there is a gradual annual increase of the issued building licenses since 1996, there was a general decrease in the number of issued building licenses in the second quarter 2001 of about 35% compared with the second quarter 2000.

The declining in the number of building licenses continued in the second quarter due to the several Israeli measures and siege that restricted the movement of the Palestinian people and goods from one place to another.

5. Methodology:

5.1 Data collection form:

The form was designed to meet the objectives of this statistics.

5.2 Coverage:

Comprehensive coverage of all parties engaged in issuing building licenses in the Palestinian territory; they include:

- Municipalities: Excluding Jerusalem.
- The construction authorities: They issue licenses in the villages within each governorate in the West Bank, while rural councils issue building licenses in the villages in Gaza Strip. There are 472 villages at present in the Palestinian Territory, 453 of which are in West Bank, while the rest are in Gaza Strip.
- Rural councils: They issue licenses in some villages particularly in Gaza Strip. Some rural councils in the Gaza Strip were formulated for the refugee camps, they issue building licenses for privately owned lands neighbouring these camps.
- Ministry of Local Governments: It issues building licenses in the regional zones that are outside the boundaries of municipalities and rural councils in Gaza Strip.
- UNRWA: The UNRWA issues licenses in the 19 refugee camps of the West Bank. In Gaza Strip, building licenses in the camps are not allowed.

Data are collected on a quarterly basis. These statistics have been initiated as of the first quarter of 1996.

6. Explanatory Notes:

- Tables do not include building licenses for East Jerusalem issued at present by the Israeli Municipality, while include licenses for some villages of Jerusalem Governorate.
- It was not possible to get data on building licenses issued in the refugees' camps by UNRWA.
- The symbol (..) refers to cases where data was not available.
- Details do not necessarily add up to totals, because of rounding.
- The Palestinian National Authority has upgraded few rural councils to municipality councils during data collection. Results on municipalities may not reflect such changes.
- The Israeli measures during Al – Aqsa Intifada that took place in the Palestinian Territory at the end of September 2000, have affected all the aspects of the economic activities, especially the construction activities, consequently the number of issued licenses had declined during the second quarter 2001.