For English

دولة فلسطين

الجهاز المركزي للإحصاء الفلسطيني

أطـلس الفقر في فلسـطين 2017



PCBS

دولة فلسطين

الجهاز المركزي للإحصاء الفلسطيني

أطلس الفقر في فلسطين
2017

كانون أول، 2019

تم إعداد هذا الأطلس حسب الإجراءات المعيارية المحددة في ميثاق الممارسات للإحصاءات الرسمية الفلسطينية 2006

© ربيع الثاني، 1441 هـ- كانون أول، 2019.
جميع الحقوق محفوظة.

في حالة الاقتباس يرجى الإشارة إلى هذه المطبوعة كالتالي:

الجهاز المركزي للإحصاء الفلسطيني، 2019. *أطلس الفقر في فلسطين 2017.* رام الله – فلسطين.

جميع المراسلات توجه إلى:
الجهاز المركزي للإحصاء الفلسطيني
ص.ب. 1647، رام الله- فلسطين
هاتف: 2982700 2 (970/972)
فاكس: 2982710 2 (970/972)
الرقم المجاني: 1800300300
بريد إلكتروني: diwan@pcbs.gov.ps
صفحة إلكترونية: http://www.pcbs.gov.ps

الرقم المرجعي: 2487

تم تمويل طباعة هذا التقرير من جمهورية الصين الشعبية

شكـر وتقديـر

لقد تم إعداد أطلس الفقر في فلسطين، من خلال جهود مشتركة ما بين الجهاز المركزي للإحصاء الفلسطيني والبنك الدولي، اذ تم تقديم المساعدة الفنية من قبل البنك الدولي في حساب نسب الفقر على مستوى التجمعات في دولة فلسطين وذلك باستخدام بيانات التعداد العام للسكان والمساكن للعام 2017 ومسح انفاق واستهلاك الاسرة الفلسطينية للعام نفسه 2017.

فريق العمل

- **اعداد الاطلس**

  فدام توام

- **تصميم الخرائط**

  أوليفيا أبو أسعد

  إيمان فقهاء

  سامية أبو طه

  غادة حامد

  ميسون العريان

  نجاح عثمان

  نور الدين إغباري

  نور صبّاح

  هالة قرعان

- **مراجعة الخرائط**

  نفير مساد

  نبال إسماعيل

  أميمة الأحمد

- **تدقيق معايير النشر**

  حنان جناجره

- **المراجعة الأولية**

  فداء توام

  جواد الصالح

  رانيا ابو غبوش

  ماهر صبيح

- **المراجعة النهائية**

  عنايه زيدان

- **الإشراف العام**

  د. علا عوض رئيس الجهاز

تنويه للمستخدمين

- تم ترسيم حدود التجمعات السكانية في العام 2017 بناء على منهجية محددة تم اعتمادها من قبل الفريق الوطني لمراجعة وتطوير دليل التجمعات السكانية والذي تم اعتماده من قبل وزارة الحكم المحلي ومجلس الوزراء.
- تم إظهار مجموعة من التجمعات الفلسطينية على الخرائط باسم القرى المهجرة، وهي تجمعات مهدمة تقع ضمن حدود عام 1967 (وتشمل بيت نوبا، يالو، عمواس، اللطرون، سلبيت، بيت محسير، بيت ايوب، الخلايل، المزار).
- تم التعبير عن بعض التجمعات الفلسطينية برقم متسلسل بدلاً من اسم التجمع بسبب الاكتظاظ في الخريطة، وإرفاق جدول يوضح أسماء تلك التجمعات على الخرائط.
- تم الاعتماد على النظام الجيوديسي العالمي (WGS_1984) في إنتاج كافة الخرائط الإحصائية الموجودة في الأطلس.
- مصدر خريطة الأساس: معهد بحوث النظم البيئية (ESRI).
- مصدر الملف المكاني لتصنيفات اتفاقية اوسلو هو الموقع الرسمي لوزارة الحكم المحلي (Geomolg).
- تم الاعتماد في الملفات المكانية لمعيقات الحركة التي يسببها الاحتلال الإسرائيلي والتي تشمل كل من (مسار جدار الضم والتوسع، حواجز الاحتلال الاسرائيلي ونقاط التفتيش في الضفة الغربية، والمعابر الاسرائيلية والمنطقة العازلة في قطاع غزة) على ما يصدره مكتب الأمم المتحدة لتنسيق الشؤون الإنسانية (OCHA).
- تم الاعتماد على ما يصدر عن كل من معهد الأبحاث التطبيقية– أريج، وهيئة مقاومة الجدار والاستيطان من بيانات تتعلق بالملف المكاني للمستعمرات والبؤر الاستعمارية.
- تم الاعتماد على ما يصدر عن كل من وزارة الاشغال بما يتعلق بالملف المكاني للطرق في الضفة الغربية، ومكتب الأمم المتحدة لتنسيق الشؤون الإنسانية (OCHA) بما يتعلق بالملف المكاني للطرق في قطاع غزة.
- تم انتاج الملف المكاني للعيادات الصحية الحكومية والمستشفيات في الضفة الغربية وقطاع غزة من واقع البيانات التي تم الحصول عليها من المعهد الوطني الفلسطيني للصحة العامة، أحد مشاريع منظمة الصحة العالمية في فلسطين.
- تم الاعتماد على الملف المكاني للمدارس ورياض الأطفال المستلم من وزارة التربية والتعليم.
- عدد السكان الإجمالي يشمل عدد السكان الذين تم عدهم فعلاً.
- **مستويات مركز الرعاية الصحية الأولية:**

المستوى الأول:

الخدمات الوقائية: الرعاية الصحية للأم والطفل والتحصين.

الخدمات العلاجية: الإسعافات الأولية.

المستوى الثاني:

الخدمات الوقائية: الرعاية الصحية للأم والطفل، والتحصين.

الخدمات العلاجية: طبيب عام (GP)، مختبر (في بعض العيادات).

المستوى الثالث:

الخدمات الوقائية: الرعاية الصحية للأم والطفل، والتحصين، وتنظيم الأسرة، والأسنان.

الخدمات العلاجية: طبيب عام (GP) والرعاية الطبية المتخصصة، مختبر، التعليم الصحي.

المستوى الرابع:

الخدمات الوقائية: الرعاية الصحية للأم والطفل، والتحصين، وتنظيم الأسرة، والأسنان.

الخدمات العلاجية: طبيب عام (GP)، الرعاية الطبية المتخصصة، العناية بالأسنان، أمراض النساء والتوليد، المختبرات، الأشعة، التثقيف الصحي، الخدمات الطبية الطارئة وغيرها من الخدمات الصحية.

- أطلس الفقر التفاعلي على صفحة الجهاز المركزي للإحصاء الفلسطيني على الرابط التالي:
  http://www.pcbs.gov.ps/site/lang__en/1220/default.aspx?lang=en
- التقرير الفني المفصل لأطلس الفقر في فلسطين حول المنهجية وعملية بناء النموذج وكافة التفاصيل الاحصائية الفنية على الرابط التالي:
  https://www.pcbs.gov.ps:6443/Portals/_Rainbow/documents/poverty-atlas-technical-report2.pdf
- التفاصيل المتعلقة بالمصطلحات والمنهجية المستخدمة في تنفيذ التعداد العام للسكان والمساكن والمنشآت 2017 متوفرة على الرابط التالي:
  - التعداد العام للسكان والمساكن والمنشآت 2017: ملخص النتائج النهائية للتعداد
    http://www.pcbs.gov.ps/Downloads/book2383.pdf
  - الاطلس الاحصائي لفلسطين، 2017
    http://www.pcbs.gov.ps/Downloads/book2403.pdf

قائمة المحتويات

	الموضوع	الصفحة
	تقديم	
الفصل الأول:	**الخلفية والسياق**	**17**
	1.1 الخلفية	17
	2.1 الحالة في فلسطين	17
الفصل الثاني:	**منهجية خرائط الفقر**	**18**
	1.2 المنهجية	18
	2.2 المصادر الرئيسية للبيانات	18
	3.2 قضايا فنية	18
	4.2 عدم التجانس والثبات للنموذج	19
الفصل الثالث:	**اعداد النماذج**	**20**
	1.3 بناء النماذج	20
	2.3 النتائج	20
الفصل الرابع:	**الخرائط**	**21**
	الملحق	
	ملحق: نسب الفقر وأهم مؤشرات الفقر في فلسطين حسب التجمع، 2017	**183**

قائمة الخرائط

عنوان الخريطة	الصفحة
الخرائط	21
خريطة فلسطين العامة	23
التجمعات الفلسطينية حسب تصنيفات اتفاقية اوسلو (النسخة العربية)	25
نسب الفقر بين الأفراد في الضفة الغربية حسب التجمع، 2017 (النسخة العربية)	26
نسب الفقر بين الأفراد في قطاع غزة حسب التجمع، 2017 (النسخة العربية)	27
نسب الفقر بين الأفراد في فلسطين حسب التجمع، 2017	28
عدد الأفراد الفقراء في فلسطين حسب التجمع، 2017	29
نسب الفقر بين الأفراد في فلسطين حسب التجمع، 2017	30
عدد السكان في فلسطين حسب التجمع، 2017	31
نسب الفقر بين الأفراد في فلسطين حسب التجمع، 2017	32
نسبة اللاجئين من السكان في فلسطين حسب التجمع، 2017	33
نسب الفقر بين الأفراد في فلسطين حسب التجمع، 2017	34
معدل الاعالة في فلسطين حسب التجمع، 2017	35
نسب الفقر بين الأفراد في فلسطين حسب التجمع، 2017	36
نسب اللامساواة بين الأفراد في فلسطين حسب التجمع، 2017	37
نسب الفقر بين الأفراد في فلسطين حسب التجمع، 2017	38
معدل البطالة بين الأفراد المشاركين في القوى العاملة (15 سنة فأكثر) في فلسطين حسب التجمع، 2017	39
نسب الفقر بين الأفراد في فلسطين حسب التجمع، 2017	40
معدل البطالة بين الذكور المشاركين في القوى العاملة (15 سنة فأكثر) في فلسطين حسب التجمع، 2017	41
نسب الفقر بين الأفراد في فلسطين حسب التجمع، 2017	42
معدل البطالة بين الإناث المشاركات في القوى العاملة (15 سنة فأكثر) في فلسطين حسب التجمع، 2017	43
نسب الفقر بين الأفراد في فلسطين حسب التجمع، 2017	44
نسبة البطالة بين الشباب (15–29 سنة) من مجموع الشباب المشاركين في القوى العاملة في فلسطين حسب التجمع، 2017	45
نسب الفقر بين الأفراد في فلسطين حسب التجمع، 2017	46
نسبة الشباب (15–29 سنة) الذين ليسوا في العمل أو التعليم أو التدريب من اجمالي الشباب (15–29 سنة) في فلسطين حسب التجمع، 2017	47
نسب الفقر بين الأفراد في فلسطين حسب التجمع، 2017	48
نسبة الأفراد خارج القوى العاملة من مجموع الأفراد (15 سنة فأكثر) في فلسطين حسب التجمع، 2017	49
نسب الفقر بين الأفراد في فلسطين حسب التجمع، 2017	50
نسبة الذكور خارج القوى العاملة من إجمالي الذكور (15 سنة فأكثر) في فلسطين حسب التجمع، 2017	51
نسب الفقر بين الأفراد في فلسطين حسب التجمع، 2017	52
نسبة الإناث خارج القوى العاملة من إجمالي الإناث (15 سنة فأكثر) في فلسطين حسب التجمع، 2017	53
نسب الفقر بين الأفراد في فلسطين حسب التجمع، 2017	54
نسبة العاملين من مجموع الأفراد (15سنة فأكثر) في فلسطين حسب التجمع، 2017	55
نسب الفقر بين الأفراد في فلسطين حسب التجمع، 2017	56
نسبة الذكور العاملين من مجموع الذكور (15 سنة فأكثر) في فلسطين حسب التجمع، 2017	57
نسب الفقر بين الأفراد في فلسطين حسب التجمع، 2017	58
نسبة الاناث العاملات من مجموع الاناث (15 سنة فأكثر) في فلسطين حسب التجمع، 2017	59
نسب الفقر بين الأفراد في فلسطين حسب التجمع، 2017	60
نسبة المستخدمين بأجر منتظم من إجمالي العاملين (15 سنة فأكثر) في فلسطين حسب التجمع، 2017	61
نسب الفقر بين الأفراد في فلسطين حسب التجمع، 2017	62
نسبة المستخدمين بأجر غير منتظم من إجمالي العاملين (15 سنة فأكثر) في فلسطين حسب التجمع، 2017	63
نسب الفقر بين الأفراد في فلسطين حسب التجمع، 2017	64

عنوان الخريطة	الصفحة
نسبة العاملين لحسابهم من مجموع الأفراد العاملين (15 سنة فأكثر) في فلسطين حسب التجمع، 2017	65
نسب الفقر بين الأفراد في فلسطين حسب التجمع، 2017	66
نسبة أصحاب العمل من مجموع الأفراد العاملين (15 سنة فأكثر) في فلسطين حسب التجمع، 2017	67
نسب الفقر بين الأفراد في فلسطين حسب التجمع، 2017	68
نسبة العاملين لدى الأسرة بدون أجر من إجمالي العاملين (15 سنة فأكثر) في فلسطين حسب التجمع، 2017	69
نسب الفقر بين الأفراد في فلسطين حسب التجمع، 2017	70
نسبة العاملين ومكان عملهم في المنزل من إجمالي العاملين (15 سنة فأكثر) في فلسطين حسب التجمع، 2017	71
نسب الفقر بين الأفراد في فلسطين حسب التجمع، 2017	72
نسبة العاملين ومكان عملهم في نفس المحافظة من إجمالي العاملين (15 سنة فأكثر) في فلسطين حسب التجمع، 2017	73
نسب الفقر بين الأفراد في فلسطين حسب التجمع، 2017	74
نسبة العاملين ومكان عملهم ضمن محافظة أخرى من إجمالي العاملين (15 سنة فأكثر) في فلسطين حسب التجمع، 2017	75
نسب الفقر بين الأفراد في فلسطين حسب التجمع، 2017	76
نسبة العاملين ومكان عملهم في إسرائيل والمستعمرات من إجمالي العاملين (15 سنة فأكثر) في فلسطين حسب التجمع، 2017	77
نسب الفقر بين الأفراد في فلسطين حسب التجمع، 2017	78
نسبة العاملين ومكان عملهم في الخارج من إجمالي العاملين (15 سنة فأكثر) في فلسطين حسب التجمع، 2017	79
نسب الفقر بين الأفراد في فلسطين حسب التجمع، 2017	80
نسبة العاملين في القطاع الخاص الوطني من إجمالي العاملين (15 سنة فأكثر) في فلسطين حسب التجمع، 2017	81
نسب الفقر بين الأفراد في فلسطين حسب التجمع، 2017	82
نسبة العاملين في القطاع الخاص الأجنبي من إجمالي الأفراد العاملين (15 سنة فأكثر) في فلسطين حسب التجمع، 2017	83
نسب الفقر بين الأفراد في فلسطين حسب التجمع، 2017	84
نسبة العاملين في القطاع العام من إجمالي الأفراد العاملين (15 سنة فأكثر) في فلسطين حسب التجمع، 2017	85
نسب الفقر بين الأفراد في فلسطين حسب التجمع، 2017	86
نسبة العاملين في وكالة غوث وتشغيل اللاجئين (الأنروا) من إجمالي العاملين (15 سنة فأكثر) في فلسطين حسب التجمع، 2017	87
نسب الفقر بين الأفراد في فلسطين حسب التجمع، 2017	88
نسبة الأطفال الذين أعمارهم 5 سنوات وغير ملتحقين برياض الأطفال باستثناء من هم في الصف الأول الأساسي من مجموع الاطفال الذين اعمارهم 5 سنوات (باستثناء من هم في الصف الاول الأساسي) في فلسطين حسب التجمع، 2017	89
نسب الفقر بين الأفراد في فلسطين حسب التجمع، 2017	90
نسبة الأطفال (7–14 سنة) وغير ملتحقين بالتعليم من مجموع الأطفال (7–14 سنة) في فلسطين حسب التجمع، 2017	91
نسب الفقر بين الأفراد في فلسطين حسب التجمع، 2017	92
نسبة الأفراد (21 سنة فأكثر) الحاصلين على التعليم الأساسي فما دون (الصف العاشر فما دون) من مجموع الأفراد (21 سنة فأكثر) في فلسطين حسب التجمع، 2017	93
نسب الفقر بين الأفراد في فلسطين حسب التجمع، 2017	94
نسبة الأفراد الذكور (21 سنة فأكثر) الحاصلين على التعليم الأساسي فما دون (الصف العاشر فما دون) من مجموع الذكور (21 سنة فأكثر) في فلسطين حسب التجمع، 2017	95
نسب الفقر بين الأفراد في فلسطين حسب التجمع، 2017	96
نسبة الأفراد الإناث (21 سنة فأكثر) الحاصلات على التعليم الأساسي فما دون (الصف العاشر فما دون) من مجموع الإناث (21 سنة فأكثر) في فلسطين حسب التجمع، 2017	97
نسب الفقر بين الأفراد في فلسطين حسب التجمع، 2017	98
نسبة الأفراد (21 سنة فأكثر) الذين أنهوا التعليم الثانوي من مجموع الأفراد (21 سنة فأكثر) في فلسطين حسب التجمع، 2017	99
نسب الفقر بين الأفراد في فلسطين حسب التجمع، 2017	100
نسبة الأفراد الذكور (21 سنة فأكثر) الذين أنهوا التعليم الثانوي من مجموع الذكور (21 سنة فأكثر) في فلسطين حسب التجمع، 2017	101
نسب الفقر بين الأفراد في فلسطين حسب التجمع، 2017	102
نسبة الأفراد الإناث (21 سنة فأكثر) اللواتي أنهين التعليم الثانوي من مجموع الإناث (21 سنة فأكثر) في فلسطين حسب التجمع، 2017	103
نسب الفقر بين الأفراد في فلسطين حسب التجمع، 2017	104
نسبة الأفراد (21 سنة فأكثر) الحاصلين على شهادة أعلى من ثانوية من مجموع الأفراد (21 سنة فأكثر) في فلسطين حسب التجمع، 2017	105

عنوان الخريطة	الصفحة
نسب الفقر بين الأفراد في فلسطين حسب التجمع، 2017	106
نسبة الأفراد الذكور (21 سنة فأكثر) الحاصلين على شهادة أعلى من ثانوية من مجموع الذكور (21 سنة فأكثر) في فلسطين حسب التجمع، 2017	107
نسب الفقر بين الأفراد في فلسطين حسب التجمع، 2017	108
نسبة الأفراد الإناث (21 سنة فأكثر) الحاصلات على شهادة أعلى من ثانوية من مجموع الإناث (21 سنة فأكثر) في فلسطين حسب التجمع، 2017	109
نسب الفقر بين الأفراد في فلسطين حسب التجمع، 2017	110
نسبة الأفراد الذين يعانون الأمراض المزمنة في فلسطين حسب التجمع، 2017	111
نسب الفقر بين الأفراد في فلسطين حسب التجمع، 2017	112
نسبة الأسر التي لديها أجهزة حاسوب (حاسوب مكتبي و/أو لاب توب) في فلسطين حسب التجمع، 2017	113
نسب الفقر بين الأفراد في فلسطين حسب التجمع، 2017	114
نسبة الأسر التي لديها نفاذ الى شبكة الإنترنت في فلسطين حسب التجمع، 2017	115
خرائط محافظة جنين	**117**
نسب الفقر بين الأفراد في محافظة جنين حسب التجمع، 2017	118
توزيع المدارس في محافظة جنين حسب الجنس والمرحلة والتجمع، 2017	119
توزيع رياض الأطفال في محافظة جنين حسب التجمع، 2017	120
توزيع المستشفيات والعيادات الصحية الحكومية في محافظة جنين حسب التجمع، 2019	121
معيقات حركة يسببها الاحتلال الإسرائيلي في محافظة جنين، 2018	122
خرائط محافظة طوباس والأغوار الشمالية	**123**
نسب الفقر بين الأفراد في محافظة طوباس والأغوار الشمالية حسب التجمع، 2017	124
توزيع المدارس في محافظة طوباس والأغوار الشمالية حسب الجنس والمرحلة والتجمع، 2017	125
توزيع رياض الأطفال في محافظة طوباس والأغوار الشمالية حسب التجمع، 2017	126
توزيع المستشفيات والعيادات الصحية الحكومية في محافظة طوباس والأغوار الشمالية حسب التجمع، 2019	127
معيقات حركة يسببها الاحتلال الإسرائيلي في محافظة طوباس والأغوار الشمالية، 2018	128
خرائط محافظة طولكرم	**129**
نسب الفقر بين الأفراد في محافظة طولكرم حسب التجمع، 2017	130
توزيع المدارس في محافظة طولكرم حسب الجنس والمرحلة والتجمع، 2017	131
توزيع رياض الأطفال في محافظة طولكرم حسب التجمع، 2017	132
توزيع المستشفيات والعيادات الصحية الحكومية في محافظة طولكرم حسب التجمع، 2019	133
معيقات حركة يسببها الاحتلال الإسرائيلي في محافظة طولكرم، 2018	134
خرائط محافظة نابلس	**135**
نسب الفقر بين الأفراد في محافظة نابلس حسب التجمع، 2017	136
توزيع المدارس في محافظة نابلس حسب الجنس والمرحلة والتجمع، 2017	137
توزيع رياض الاطفال في محافظة نابلس حسب التجمع، 2017	138
توزيع المستشفيات والعيادات الصحية الحكومية في محافظة نابلس حسب التجمع، 2019	139
معيقات حركة يسببها الاحتلال الإسرائيلي في محافظة نابلس، 2018	140
خرائط محافظة قلقيلية	**141**
نسب الفقر بين الأفراد في محافظة قلقيلية حسب التجمع، 2017	142
توزيع المدارس في محافظة قلقيلية حسب الجنس والمرحلة والتجمع، 2017	143
توزيع رياض الاطفال في محافظة قلقيلية حسب التجمع، 2017	144
توزيع المستشفيات والعيادات الصحية الحكومية في محافظة قلقيلية حسب التجمع، 2019	145
معيقات حركة يسببها الاحتلال الإسرائيلي في محافظة قلقيلية، 2018	146
خرائط محافظة سلفيت	**147**
نسب الفقر بين الأفراد في محافظة سلفيت حسب التجمع، 2017	148
توزيع المدارس في محافظة سلفيت حسب الجنس والمرحلة والتجمع، 2017	149
توزيع رياض الأطفال في محافظة سلفيت حسب التجمع، 2017	150

عنوان الخريطة	الصفحة
توزيع المستشفيات والعيادات الصحية الحكومية في محافظة سلفيت حسب التجمع، 2019	151
معيقات حركة يسببها الاحتلال الإسرائيلي في محافظة سلفيت، 2018	152
خرائط محافظة رام الله والبيرة	**153**
نسبة الفقر بين الأفراد في محافظة رام الله والبيرة حسب التجمع، 2017	154
توزيع المدارس في محافظة رام الله والبيرة حسب الجنس والمرحلة والتجمع، 2017	155
توزيع رياض الأطفال في محافظة رام الله والبيرة حسب التجمع، 2017	156
توزيع المستشفيات والعيادات الصحية الحكومية في محافظة رام الله والبيرة حسب التجمع، 2019	157
معيقات حركة يسببها الاحتلال الإسرائيلي في محافظة رام الله والبيرة، 2018	158
خرائط محافظة أريحا والأغوار	**159**
نسب الفقر بين الأفراد في محافظة أريحا والأغوار حسب التجمع، 2017	160
توزيع المدارس في محافظة أريحا والأغوار حسب الجنس والمرحلة والتجمع، 2017	161
توزيع رياض الأطفال في محافظة أريحا والأغوار حسب التجمع، 2017	162
توزيع المستشفيات والعيادات الصحية في محافظة أريحا والأغوار حسب التجمع، 2019	163
معيقات حركة يسببها الاحتلال الإسرائيلي في محافظة أريحا والأغوار، 2018	164
خرائط محافظة بيت لحم	**165**
نسب الفقر بين الأفراد في محافظة بيت لحم حسب التجمع، 2017	166
توزيع المدارس في محافظة بيت لحم حسب الجنس والمرحلة والتجمع، 2017	167
توزيع رياض الأطفال في محافظة بيت لحم حسب التجمع، 2017	168
توزيع المستشفيات والعيادات الصحية الحكومية في محافظة بيت لحم حسب التجمع، 2019	169
معيقات حركة يسببها الإحتلال الإسرائيلي في محافظة بيت لحم، 2018	170
خرائط محافظة الخليل	**171**
نسب الفقر بين الأفراد في محافظة الخليل حسب التجمع، 2017	172
توزيع المدارس في محافظة الخليل حسب الجنس والمرحلة والتجمع، 2017	173
توزيع رياض الأطفال في محافظة الخليل حسب التجمع، 2017	174
توزيع المستشفيات والعيادات الصحية الحكومية في محافظة الخليل حسب التجمع، 2019	175
معيقات حركة يسببها الإحتلال الإسرائيلي في محافظة الخليل، 2018	176
خرائط محافظات قطاع غزة	**177**
نسب الفقر بين الأفراد في محافظات قطاع غزة حسب التجمع، 2017	178
توزيع المدارس في محافظات قطاع غزة حسب الجنس والمرحلة والتجمع، 2017	179
توزيع رياض الأطفال في محافظات قطاع غزة حسب التجمع، 2017	180
توزيع المستشفيات والعيادات الصحية الحكومية في محافظات قطاع غزة حسب التجمع، 2019	181
معيقات الحركة في محافظات قطاع غزة، 2018	182
التجمعات الفلسطينية حسب تصنيفات اتفاقية اوسلو (نسخة انجليزية)	[23]
نسب الفقر بين الأفراد في الضفة الغربية حسب التجمع، 2017 (نسخة انجليزية)	[24]
نسب الفقر بين الأفراد في قطاع غزة حسب التجمع، 2017 (نسخة انجليزية)	[25]

تقديم

يسرّني أن أضع بين أيديكم أحد أهم الإنجازات الإحصائية المتمثلة بأطلس الفقر، الذي يعد من المشاريع الإحصائية النوعية التي ينفذها الجهاز للمرة الثانية، كونه يوفر مؤشرات تفصيلية حول الفقر على مستوى التجمع السكاني، وتمثيلها بواسطة الخرائط ضمن هذا الأطلس، التي من شأنها المساهمة في رسم صورة واضحة عن التجمع السكاني، يسترشد بها المخططون وصنّاع القرار في رسم السياسات ووضع الخطط التنموية والتطويرية وشبكات الحماية الاجتماعية للتجمعات الفلسطينية.

ويأتي العمل على هذا المشروع انطلاقاً من إستراتيجية الجهاز في تطوير جودة الإحصاءات الرسمية، وتماشياً مع حاجات المستخدمين في توفير مؤشرات حول الفقر على مستويات تفصيلية، وانسجاماً مع رسالة الجهاز المتمثلة في إنتاج ونشر الإحصاءات الرسمية ذات الجودة العالية، لتلبية الحاجات الحالية والمستقبلية لمستخدمي البيانات على المستويين الوطني والدولي.

وحيث أن مؤشرات الفقر من أهم المؤشرات الدالّة على الوضع الاقتصادي والاجتماعي، فقد عمل الجهاز المركزي للإحصاء الفلسطيني، وبشكل مكثف خلال العامين الماضيين، على موضوع مؤشرات الفقر؛ سواء من حيث التطوير في استخراج المؤشرات، أو التطوير في عرضها بشكل أسهل لمستخدمي البيانات. ليس هذا فحسب، بل امتد العمل في تطوير وإغناء مؤشرات الفقر ليشمل إعداد خرائط الفقر على مستوى التجمعات الفلسطينية.

وقبل الخوض في هذه التجربة التي تنفذ للمرة الثانية في للجهاز المركزي للإحصاء الفلسطيني، لا بد من الوقوف على تطور إحصاءات الفقر في فلسطين. فقد نشر الجهاز أول إحصاءات حول مؤشرات الفقر في العام 1998، ومنذ ذلك الحين وحتى الآن، يتم نشر إحصاءات سنوية تعتمد على بيانات مسح إنفاق واستهلاك الأسرة، وهو مسح بالعينة، تم تنفيذه خلال السنوات 1996-1998، و2001، و2004-2011، كما نفذ للمرة الثالثة عشرة في العام 2017 وهو نفس العام الذي نفذ فيه التعداد العام للسكان والمساكن. ويتم نشر هذه الإحصاءات حسب مستويات النشر التي تسمح بها عينة المسح. كما أن مفهوم الفقر الذي تم استخدامه في تلك الإحصاءات هو المفهوم المادي للفقر المبني على قيمة الاستهلاك والصرف على الحاجات الاساسية للأسرة الفلسطينية.

لقد تم اختيار المواضيع الدالّة على مؤشرات الفقر، التي مثلت بخرائط ضمن الأطلس، وفقاً للتوصيات الدولية، وبما يتماشى مع الحالة الفلسطينية في توضيح مسببات الفقر وأبعاده، حيث تغطي هذه الخرائط بعض الخصائص الديموغرافية والاجتماعية للأسر والأفراد، وبعض الخدمات الصحية والتعليمية والمرافق العامة للتجمعات الفلسطينية. وبهدف الاستفادة من البيانات المتاحة، فقد تم تقدير مؤشرات الفقر من خلال الربط بين بيانات التعداد للعام 2017، وبيانات مسح إنفاق واستهلاك الأسرة للعام 2017.

إن الجهاز المركزي للإحصاء الفلسطيني، وهو يقدم تجربة العمل الحديثة هذه، فإنه يأمل أن تساهم في تعزيز فهم الباحثين وصانعي السياسات ومتّخذي القرارات لمعطيات ظاهرة الفقر في فلسطين، وأن يكون أطلس الفقر في فلسطين، أداة فاعلة وقيّمة في وضع الخطط والسياسات لبناء البرامج لحماية المجتمع الفلسطيني، ولاسيما الفقراء، وتلبية احتياجاتهم.

كانون أول، 2019 **د. علا عوض**

رئيس الجهاز

الفصل الأول

الخلفية والسياق

1.1 الخلفية

إن إعداد خريطة للفقر في اية دولة يساعد معدي السياسات على تصميم برامج مستهدفة للفقر على مستوى التصنيف الجغرافي، وبخاصة للدول التي تعاني من تباين وعدم تجانس داخل مناطقها الجغرافية وفيما بينها. وفلسطين ليست استثناء، فعلى الرغم من صغر حجمها، فإن هناك تبايناً متعدد الأوجه بين مناطقها، ولا يمكن تضمينه في بعد واحد. فعلى سبيل المثال، توجد اختلافات داخل مناطق فلسطين وفيما بينها من حيث المصادر، والثروة، والبنية التحتية، والأسواق، والكثافة السكانية وتركيبة السكان، ووضع اللاجئين، نتيجة للوضع الاجتماعي والاقتصادي والسياسي السائد فيه.

وتعتمد إحصاءات الفقر في فلسطين على التعريف الرسمي للفقر الذي تم وضعه العام 1998 وفقاً لأنماط الاستهلاك الأسري، باستخدام مسح إنفاق واستهلاك الأسرة. وبما أن التقديرات تستند إلى عينة وليس الى مسح شامل، فإنها تخضع لمحدودية مستوى التفصيل الجغرافي في التقديرات، فبيانات مسح إنفاق واستهلاك الأسرة تمكن من توفير إحصاءات الفقر على المستوى الوطني، المنطقة، نوع التجمع السكاني (حضر، ريف، مخيم)، والمحافظات. ضمن تلبية حاجة المستخدمين وصانعي السياسات فإن هناك حاجة لتوفير مؤشرات الفقر على مستويات تفصيلية لا يوفرها المسح. وبناءاً على ذلك، تم رسم خرائط الفقر وفقا لطريقة ((Small Area Estimation Method (SAE) باعتبارها الطريقة الأكثر استخداماً حيث تم اختبارها في دول عدة.

إن خرائط الفقر هذه تساهم في توفير مؤشرات الفقر على مستويات جغرافية مفصلة جداً (تجمع، منطقة العد، وحتى الأسر نفسها) من أجل تحديد جيوب الفقر. هذا يساعد في عملية التخطيط والتنمية نحو الحد من الفقر، وخرائط الفقر ليس بالضرورة تعني الخرائط فقط، بل يمكن استخدامها كقاعدة بيانات اجتماعية واقتصادية لعرض مجموعة من المؤشرات: الفقر، والصحة، والتعليم، وغيرها التي تعطي صورة واضحة عن الأوضاع المعيشية على المستوى الجغرافي التفصيلي (التجمع).

لقد تم إعداد خرائط الفقر، بالتعاون بين الجهاز المركزي للإحصاء الفلسطيني والبنك الدولي، من خلال بناء نماذج الاستهلاك المعتمدة على مسح إنفاق واستهلاك الأسرة، واستخدام هذه النماذج لحساب تقديرات الفقر على مستوى وتعتمد خرائط الفقر على الربط بين البيانات التي يوفرها كل من المسح والتعداد على حد سواء. وتكمن نقاط قوة المسح في توفير بيانات الاستهلاك التفصيلية التي تعتبر المصدر الرئيسي لحساب تقديرات الفقر، في حين تكمن نقاط ضعفه في أنه مسح بالعينة وليس بطريقة العد الشامل، مما لا يمكن من حساب تقديرات الفقر على المستوى الجغرافي التفصيلي (التجمع، منطقة العد، ...). أما بخصوص التعداد، فتتمثل نقاط قوته في أنه يغطي جميع السكان (عد شامل)، مما يوفر بيانات تفصيلية (ديموغرافية، اجتماعية، اقتصادية) على المستوى الجغرافي المطلوب، إلا أنه لا يحتوي على بيانات الاستهلاك.

وترتكز منهجية تصميم خرائط الفقر على الاستفادة من نقاط القوة في كل من المسح والتعداد، من خلال تقدير الاستهلاك لكل أسرة يشملها التعداد، ما يجعل من السهل حساب تقديرات الفقر على مستويات جغرافية تفصيلية، لا يمكن توفير مؤشرات الفقر لها من خلال المسح. ولأن فلسطين ليست استثناء، فقد تم الربط بين بيانات التعداد العام للسكان والمساكن والذي نفذه الجهاز في العام 2017 (باعتباره أحدث تعداد تم تنفيذه في فلسطين)، وبيانات مسح إنفاق واستهلاك الأسرة لنفس العام. وقد تم إعداد خرائط الفقر باستخدام بيانات العام 2017 .

2.1 الحالة في فلسطين

تستدعي دراسة ظاهرة الفقر بين الفلسطينيين، الانطلاق من خلفية ما يتعرض له الشعب الفلسطيني من احتلال وإغلاقات وحصار عسكري واستعمار ومصادرة للأراضي والسيطرة على المياه. ويرافق هذه الخلفية وضع اقتصادي هش واستمرار حالة الغموض السياسي، الأمر الذي أثر سلبا على الأوضاع الاجتماعية والاقتصادية غير المستقرة والآمنة أصلا. فقطاع غزة يعاني عزلة متزايدة عن بقية العالم نتيجة القيود المفروضة على الحركة والتواصل مع العالم الخارجي (القيود على حركة السكان، والبضائع، والوصول إلى الأسواق الخارجية، وحظر دخول المنتجات، ...) نتيجة لسيطرة الإحتلال الإسرائيلي على الحدود، مما أدى إلى ارتفاع معدلات الفقر ومستويات البطالة في قطاع غزة. من جانب آخر، تعاني الضفة الغربية، ونتيجة السيطرة الإسرائيلية، من نوع مختلف من المعيقات عن قطاع غزة؛ حيث تقوم إسرائيل بالتحكم بالضفة الغربية، علاوة على تحكمها بالحدود، من خلال الحواجز العسكرية والمستعمرات المنتشرة بين المناطق، والإغلاقات، مما يؤثر سلبا على حرية الحركة الداخلية والخارجية، ويخلف أثراً سلبياً على النواحي الاجتماعية والاقتصادية لسكان الضفة الغربية.

إن هذه العوامل أوجدت تبايناً في الوضع الاقتصادي بين الضفة الغربية وقطاع غزة إلى جانب التفاوتات المكانية، مما ولد الحاجة لتقدير الفقر على مستوى عال من التفصيل من أجل فهمه بشكل كامل، واستدعى بناء نماذج الاستهلاك بشكل منفصل بين الضفة الغربية وقطاع غزة عند إعداد خرائط الفقر.

منهجية خرائط الفقر

1.2 المنهجية

لقد تم عرض خرائط الفقر باستخدام طريقة ((Small Area Estimation (SAE) والتي تم تطويرها من قبل (Elbers et al. (2003); ELL). وتتلخص هذه الطريقة من خلال تقدير مستويات المعيشة لأسر التعداد وفقا لنموذج الاستهلاك المقدر من واقع بيانات المسح الأسري، هذا النموذج يتضمن متغيرات حول الاسرة والفرد مشتركة ومتطابقة ما بين مسح الانفاق والاستهلاك والتعداد، وبناء على هذه المتغيرات ومدى علاقتها وارتباطها بالاستهلاك يتم تقدير الاستهلاك من واقع بيانات التعداد، وميزة هذه الطريقة (SAE) ليس فقط تقديرات الفقر باستخدام الاستهلاك وانما تعطي تقديرات للاخطاء على مستوى النشر المطلوب وهو التجمع ونسب الخطأ تحدد دقة النموذج ودقة التقدير. (انظر Box 1)

Box 1: The Small Area Estimation Method Developed by ELL (2003)

الإطار 1:

يتم تنفيذ هذه الطريقة على مرحلتين. في المرحلة الأولى يتم تقدير لوغاريتم استهلاك الفرد ($\ln y_{ch}$) من واقع بيانات المسح (مسح إنفاق واستهلاك الأسرة)، وفقا للنموذج التالي

$$\ln y_{ch} = X_{ch}'\beta + Z'\gamma + u_{ch}$$

$\ln y_{ch}$: لوغاريتم استهلاك الفرد

X_{ch}' : متجه المتغيرات التفسيرية للأسرة (h) في الطبقة c

β : متجه معاملات الانحدار

Z' : متجه المتغيرات المرتبطة بمعاملات الانحدار

u_{ch} : الاختلاف غير النمطي في النموذج الناتج عن الفرق بين القيمة الفعلية والقيمة التقديرية. حيث ان هذا الاختلاف ناتج عن مكونين مستقلين ($u_{ch} = \eta_c + \varepsilon_{ch}$): η_c، تأثير الطبقة، ε_{ch} ، تأثير الأسرة. حيث يتم تقدير جميع المعلمات بشأن معاملات الانحدار ((β , γ)) والتوزيعات من حيث الاختلافات غير النمطية من خلال (Feasible Generalized Least Square: FGLS).

في الجزء الثاني من التحليل، يتم حساب تقديرات الفقر وأخطاء القياس. هناك نوعان من مصادر الأخطاء التي تنطوي عليها عملية التقدير: أخطاء في معاملات الانحدار المقدرة ($\hat{\beta}$,) ($\hat{\gamma}$) والأخطاء الناتجة عن الاختلافات غير النمطية، وكلاهما يؤثر على تقديرات الفقر ومستويات الدقة.

تعتمد منهجية ELL على اقتراح طريقة لحساب تقديرات الفقر وأخطاء القياس الناتجة مع الأخذ بعين الاعتبار هذا التحيز، من خلال احتساب قيمة محاكاة الإنفاق لكل أسرة في التعداد باستخدام القيمة التقديرية من خلال لورغاريتم الاستهلاك $X_{ch}'\hat{\beta} + Z'\hat{\gamma}$ ، بالاضافة إلى ε_{ch} , η_c.

2.2 المصادر الرئيسية للبيانات

تم إعداد خرائط الفقر على المستوى الجغرافي (التجمع السكاني) باستخدام مسح إنفاق واستهلاك الأسرة للعام 2017 (مسح بالعينة بلغ حجمها 3,739 أسرة)، وبيانات التعداد العام للسكان والمساكن للعام لكافة الاسر الفلسطينية في فلسطين. ولأن هناك نقاط قوة ونقاط ضعف لكل من المسح والتعداد، كان لا بد من الاعتماد على نقاط القوة في كلا المصدرين في استخراج مؤشرات الفقر. وتتمثل نقاط القوة في المسح في توفر مؤشرات حول الاستهلاك/الدخل، أما نقاط الضعف فهي ناتجة عن وجود أخطاء معاينة بسبب صغر حجم العينة في المناطق الصغيرة. بينما تتمثل نقاط القوة في التعداد في توفير مؤشرات على مستوى التجمع، وكذلك عدم وجود أخطاء معاينة. أما نقاط الضعف في التعداد، فتتمثل في عدم وجود بيانات تتعلق بالاستهلاك والدخل.

مؤشرات الفقر تعتمد على بيانات الاستهلاك التي يتم جمعها من خلال مسح إنفاق واستهلاك الأسرة، حيث يتم تنفيذ هذا المسح في الجهاز المركزي للإحصاء الفلسطيني منذ العام 1996، وعليه قد تم تنفيذ المسح 13 دورة. تستند منهجية المسح الى توصيات الامم المتحدة الخاصة بمسوح ميزانية الأسرة. وعام 2017 يعتبر عام مثالي لتنفيذ خرائط الفقر او فقر التجمعات، حيث في هذا العام تم تنفيذ التعداد وتنفيذ مسح انفاق واستهلاك الاسرة وهما المكونان لفقر التجمعات.

تستند احصاءات الفقر الى التعريف الرسمي للفقر الذي تم وضعه في العام 1998 من قبل اللجنة الوطنية لمكافحة الفقر. ومن أهم الأسس التي بنيت عليها المنهجية، كان تحديد عناصر سلتي الاستهلاك (السلة الأساسية من مأكل وملبس ومسكن والتي تمثل خط الفقر المدقع، والسلة الموسعة والتي تشمل السلة الأساسية إضافة إلى التعليم، والنقل والاتصالات والصحة والرعاية الشخصية والآنية والمفروشات ومستلزمات المنزل، وتمثل خط الفقر)، والأسرة المرجعية التي يتم اعتبار قيمة ما تستهلكه هذه الأسرة من سلتي الاستهلاك هو خط الفقر بعد الأخذ بعين الاعتبار توزيع استهلاك هذه الأسرة ومن هنا يضم التعريف الملامح المطلقة والملامح النسبية في آن واحد.

وقد تم تعديل استهلاك الأسر الشهري حسب التفاوت في الأسعار أو ما يسمى (القيمة الشرائية للشيكل الإسرائيلي) بين المناطق (الضفة الغربية، قطاع غزة، القدس J1)، حيث يتضح من بيانات المسح أن هنالك فجوة كبيرة بين استهلاك الأسرة في الضفة الغربية واستهلاكها في قطاع غزة، ولكن عند أخذ التفاوت في الأسعار بعين الاعتبار نجد أن هذه الفجوة تقل. تظهر البيانات أن الأسعار في الضفة الغربية أعلى منها في قطاع غزة، الأسعار في القدس J1 أعلى منها في الضفة الغربية، وعليه فالقيمة الشرائية للشيكل الإسرائيلي تختلف حسب المنطقة، فهي في الضفة الغربية أقل منها في قطاع غزة، بينما هي أعلى منها في القدس J1.

أي أن السلعة التي يساوي سعرها على المستوى الوطني 100 شيقل، في الضفة الغربية (باستثناء القدس J1) يكون سعرها حوالي 106 شيقلاً، وفي القدس J1 128 شيقلاً، وفي قطاع غزة 85 شيقلاً.

القوة الشرائية للشيقل حسب المنطقة، 2017

المنطقة	القوة الشرائية
الضفة الغربية*	1.063
القدس[1] J1	1.277
قطاع غزة	0.849
فلسطين	**1.000**

* لا تشمل القدس J1.

3.2 قضايا فنية

واجه الفريق الفني المكلف بإعداد أطلس الفقر في فلسطين للعام 2017، العديد من القضايا الفنية، والتي تمت معالجتها وتخطيها ويتلخص أبرزها في ما يلي:

1. تم تنفيذ التعداد العام للسكان والمساكن والمنشآت في فلسطين في عام 2017، وهو ما شكل الحالة الأمثل لبناء نموذج خرائط الفقر باستخدام بيانات التعداد للعام 2017 وبيانات مسح إنفاق واستهلاك الأسرة للعام نفسه على مستوى التجمع إلا أن إطار المعاينة لمسح انفاق واستهلاك الاسرة كان يعتمد على تعداد العام 2007 الذي حدث خلال العام 2013، وعليه كان تحدي عدم تطابق مناطق العد اذ ان تغير الاطار ادى الى عدم التطابق في مناطق العد.
2. دمج التجمعات: العديد من التجمعات الفلسطينية تعتبر صغيرة الحجم من حيث عدد الافراد، ولأغراض تقدير نسب الفقر للتجمعات لا بد من عدد افراد لا يقل عن 3000 فرد وذلك لتخفيض الخطأ النسبي. ولأغراض بناء نموذج خرائط الفقر، قام الفريق بدمج التجمعات الصغيرة ليكون حجم العينة ممثلاً لها، وتم تنفيذ النموذج بناءاً عليه. كما كان من شروط الدمج الاتصال جغرافياً بين التجمعات، والتشابه في الخصائص، وقد تم استخدام خرائط أولية من أجل تحديد التجمعات التي يجب دمجها.

3. محافظة القدس (J1، وJ2)[1]: بسبب البيانات المفقودة في بعض المتغيرات، وبخاصة في التعداد، ولأن المطلوب هو معدلات الفقر على مستوى التجمعات، ولأن عملية جمع البيانات كانت محدودة في التعداد في محافظة القدس (J1)، إضافة إلى وجود فقدان عدد كبير منها، فقد تم استبعادها من هذا النموذج، وتم نشر ما يتوفر من مؤشرات من قاعدة بيانات التعداد حول محافظة القدس (J1، J2)، وفيما يخص نسبة الفقر تم استخدام ما تصدره الاحصاءات الاسرائيلية عن القدس حيث ان الاقتصاد والظروف المعيشية والاسعار في محافظة القدس لا يتماشى مع قيمة خط الفقر الوطني.

4.2 عدم التجانس والثبات للنموذج

كما هو موصى به، عادة ما يتم القيام أولاً ببناء نموذج الاستهلاك باستخدام بيانات المسح الأسري على المستوى الوطني. لكن نظراً لعدم التجانس الواضح في مستويات المعيشة بين الضفة الغربية وقطاع غزة، تم التوصل إلى خلق نماذج منفصلة لهاتين المنطقتين كل على حدا، ولكن النتائج لهذه النماذج لم تكن مرضية بسبب التباين ليس فقط بين الضفة الغربية وقطاع غزة فحسب، بل داخل الضفة الغربية أيضاً، ولذلك وبعد الفحوص الاحصائية التي يتظهر قوة النموذج وتظهر مدى تقارب النتائج مقارنة بنتائج المسح، ونسب الاخطاء كانت الافضلية للنموذج الوطني على مستوى الوطن، قام الفريق وبسبب التخوف من عدم وصول المشاهدات (الأسر) الى الحد المطلوب (أعلى من 3000 فرد) تم دمج بعض التجمعات المتجاورة جغرافياً، والمتشابهة بالخصائص المعيشية، لتلافي ارتفاع الاخطاء المعيارية.

وهذا ساعد ايضاً في إنتاج نموذج قوي وموثوق، حيث كانت معدلات الفقر الناتجة قوية للغاية، مع وجود أخطاء معيارية أقل من 5٪ لجميع التجمعات.

[1] نظراً للواقع الجغرافي والسياسي لمحافظة القدس ولأغراض احصائية بحتة، تم تقسيم محافظة القدس إلى جزئين:

1. القدس (منطقة J1): تشمل ذلك الجزء من محافظة القدس والذي ضمه الاحتلال الاسرائيلي اليه عنوة بعيد احتلاله للضفة الغربية عام 1967. وتضم منطقة J1 تجمعات (كَفْر عَقَب، بِيت حَنِينا، مُخَيَّمْ شُعْفَاط، شُعْفَاط، العِيسَوِيَّة، شَيْخ جَرَّاح، وادي الجَوْز، بابْ السَاهِرَة، الصُوَّانَة، الطُورْ (جَبَل الزَيْتُون)، القُدْس (بيت المَقْدِس)، الشَيَّاح، راس العَامُود، سِلْوان، الثَوْرِي، جَبَلْ المُكَبِّر، السَواحِرَة الغَرْبِيَّة، بِيت صَفَافا، شَرَفَات، صُورْ بَاهِر، أمُّ طُوبا).
2. القدس (منطقة J2): وتضم تجمعات (زَافَات، مِخْمَاس، مُخَيَّمْ قَلَنْدِيَا، قَلَنْدِيَا، بِيت دُقُّو، جَبَعْ، الجُدَيْرَة، الرَام وضَاحِيَة البَرِيد، بِيت عَنَان، الجِيْب، بِير نَبَالا، بِيت إجْزَا، القُبَيْبَة، خَرَائِب أمُّ اللَحْمْ، بِدُّو، النَبِي صَمُوئِيل، حِزْما، بِيت حَنِينَا البَلَد، قَطَنَّة، بِيت سُورِيك، بِيت إكْسَا، عَنَاتَا، الكَعَابِنَة (تَجَمُّع بَدَوِي)، الزَعَيِّمْ، العِيْزَرِيَّة، ابو دِيس، عرب الجَهَالين (سلامات)، السَواحِرَة الشَرْقِيَّة، الشَيْخ سَعْد).

اعداد النماذج

1.3 بناء النماذج

يعمل نموذج خرائط الفقر على حساب مؤشرات الفقر على مستويات تفصيلية (التجمع السكاني، منطقة العد، وحتى الأسر بحد ذاتها) بهدف التعرف على جيوب الفقر مما يساعد في عملية التخطيط ورسم السياسات للحد من ظاهرة الفقر، نموذج خرائط الفقر ليس بالضرورة خرائط فحسب، بل يشمل أيضاً قاعدة بيانات تحتوي على مؤشرات الفقر، ومؤشرات صحية، وتعليمية، وغيرها من المؤشرات والبيانات التي تعطي صورة واضحة حول الواقع المعيشي للمنطقة، أو للتجمع، أو لمنطقة العد.

قام الفريق الفني بتقدير بيانات الفقر للمناطق الصغيرة بهدف إعطاء صورة أوضح عن انتشار ظاهرة الفقر على مستويات أصغر، وذلك بالاعتماد على مسح إنفاق واستهلاك الأسرة للعام 2017، وبيانات التعداد العام للسكان والمساكن والمنشآت للعام 2017. وتم العمل على هذه التقديرات من قبل الجهاز المركزي للإحصاء الفلسطيني وفريق البنك الدولي.

وتتمحور فكرة البرنامج حول بناء نموذج محاكاة بين بيانات المسوح التي توفر بيانات حساب الفقر (الاستهلاك)، وبيانات التعداد العام للسكان والمساكن والمنشآت واستهلاك الأسرة للعام 2017. أما آلية النموذج فقد تمثلت في الربط بين بيانات مسح إنفاق واستهلاك الأسرة للعام 2017 وتعداد السكان والمساكن والمنشآت للعام 2017.

ولأن هناك نقاط قوة ونقاط ضعف لكل من المسح والتعداد كان لا بد من الاعتماد على نقاط القوة في كلا المصدرين في استخراج مؤشرات الفقر. وتتمثل نقاط القوة في المسح في توفر مؤشرات حول الاستهلاك/الدخل، أما نقاط الضعف فهي ناتجة عن وجود اخطاء معاينة بسبب صغر حجم العينة في المناطق الصغيرة. بينما تتمثل نقاط القوة في التعداد في توفير مؤشرات على مستوى التجمع، وكذلك عدم وجود أخطاء معاينة. أما نقاط الضعف في التعداد، فتتمثل بعدم وجود بيانات تتعلق بالاستهلاك والدخل.

وبناءاً على ذلك، فإن نموذج خرائط الفقر يعمل على الاستفادة من نقاط القوة في كل من المسح والتعداد، حيث يعمل على تقدير استهلاك كافة الأفراد الموجودين في التعداد باستخدام بيانات مسح إنفاق واستهلاك الأسرة.

لقد تم تحضير ملفات البيانات للمسح والتعداد، حيث تم العمل على خلق المتغيرات التي يتم ادخالها في نموذج التقدير للاستهلاك، وتشمل متغيرات ومؤشرات عدة حول الأسرة، هي:

- مؤشرات العمل: الذكور في سن العمل، الإناث في سن العمل، العلاقة بقوة العمل لرب الأسرة، الحالة العملية لرب الأسرة، مكان العمل لرب الأسرة، قطاع العمل لرب الأسرة، النشاط الاقتصادي لرب الأسرة،...الخ.
- مؤشرات ديموغرافية: عدد الذكور في الأسرة، عدد الإناث في الأسرة، عدد الاطفال في الاسرة...الخ.
- مؤشرات تعليمية: المستوى التعليمي لرب الاسرة، حسب المرحلة التعليمية (اساسي، ثانوي، اعلى من ثانوي).
- مؤشرات صحية: الامراض المزمنة، الاعاقة لدى رب الاسرة.
- مؤشرات المسكن: نوع المسكن، كثافة المسكن، عدد غرف النوم، الاتصال بشبكة المياه العامة، المصدر الرئيسي للطقة المستخدمة في الطبخ، المصدر الرئيسي للطاقة المستخدمة في التدفئة، توفر السلع المعمرة مثل (سيارة خاصة، فريزر، كمبيوتر، ..الخ)

وقد تم تنفيذ النموذج مرات عدة بإدخال المتغيرات ذات العلاقة لتقدير الاستهلاك وتنفيذ نموذج المحاكاة الذي يعمل على تقدير استهلاك كل اسرة في ملف التعداد، بعد ذلك تم حساب المتوسطات لجميع المتغيرات التي تم حسابها ومقارنتها بين التعداد والمسح للتأكد من تقارب القيم بين هذه المتغيرات. تم العمل على 3 نماذج رئيسية لكل من الضفة الغربية وقطاع غزة على حده وعلى المستوى الوطني، وبعد اجراء الفحوص الاحصائية ونسب الخطأ كانت الافضلية لصالح النموذج على المستوى الوطني والتفاصيل الفنية وجدول المقارنات بين النماذج ضمن التقرير الفني على صفحة الجهاز كما نوهنا سابقا في صفحة التنويه.

كذلك تم فحص جودة النموذج من خلال عدة فحوص إحصائية عدة، ومقارنة نسب الفقر من خلال النموذج على مستوى المنطقة/ المحافظة مع نسب الفقر من خلال المسح، حيث أن بياناته (باعتباره مسحاً بالعينة) تسمح باستخراج المؤشرات على المستوى الوطني مع إمكانية النشر على مستوى بعض التفصيلات (المحافظة، نوع التجمع السكاني، بعض الخصائص الاجتماعية للأسرة) وفقاً لحجم العينة المتوفر. الجدول أدناه يبين مدى التغطية في تعداد 2017 للأفراد على مستوى المحافظة.

نسب الشمول ونقص الشمول للأفراد في فلسطين
حسب المحافظة، تعداد 2017

المحافظة	نسبة الشمول (%)	نسبة نقص الشمول (%)
جنين	98.1	1.9
طوباس والأغوار الشمالية	95.8	4.2
طولكرم	99.2	0.8
نابلس	98.5	1.5
قلقيلية	97.1	2.9
سلفيت	98.7	1.3
أريحا والأغوار	95.5	4.5
رام الله والبيرة	94.0	6.0
القدس	95.8	4.2
بيت لحم	96.4	3.6
الخليل	97.5	2.5
الضفة الغربية	**97.0**	**3.0**
شمال غزة	98.1	1.9
غزة	97.6	2.4
دير البلح	97.7	2.3
خانيونس	98.2	1.8
رفح	98.4	1.6
قطاع غزة	**97.9**	**2.1**
فلسطين	**97.3**	**2.7**

2.3 النتائج

بناءاً على النموذج، بلغت نسب الفقر للأفراد في الضفة الغربية 14.0%، أما في قطاع غزة فقد بلغت 53.0%.

وبناءاً على نتائج التقدير، كانت نسب الفقر تتركز في تجمعات جنوب الخليل، وتجمعات قطاع غزة، حيث وصلت نسبة الفقر في بعض تجمعات جنوب الخليل إلى ما يفوق 60.0% من الأفراد.

مقارنة النتائج بين النموذج وبيانات المسح حسب المنطقة، 2017

المنطقة	نسب الفقر حسب بيانات المسح (%)	نسب الفقر حسب النموذج (%)
الضفة الغربية (بإستثناء محافظة القدس)	13.9	14.0
قطاع غزة	53.0	53.0
فلسطين	29.2	31.0

محافظة القدس:

تعتبر محافظة القدس حالة خاصة، حيث ان جزءا منها ضمه الإحتلال الإسرائيلي اليه عنوة بعد احتلاله للضفة الغربية عام 1967 (J1)، وبالتالي السكان الفلسطينيين في هذا الجزء يخضعون للإقتصاد الإسرائيلي. لم يتم العمل على تقدير نسب الفقر لتجمعات محافظة القدس، كون ان هذه التقديرات مبنية على خط الفقر الوطني والذي ينطبق على الاوضاع المعيشية الحقيقية للسكان في محافظة القدس، وعليه لا بد من النظر إلى الاحصاء الإسرائيلي الخاص بالقدس الشرقية (J1)، وبخاصة وأن السكان في هذه المنطقة يتبعون الاقتصاد الإسرائيلي، وبالاعتماد على ذلك، فقد بلغت نسبة الفقر للسكان العرب في القدس 77.5% لعام 2017 (معهد القدس لبحوث السياسات).

الخرائـــط
Maps



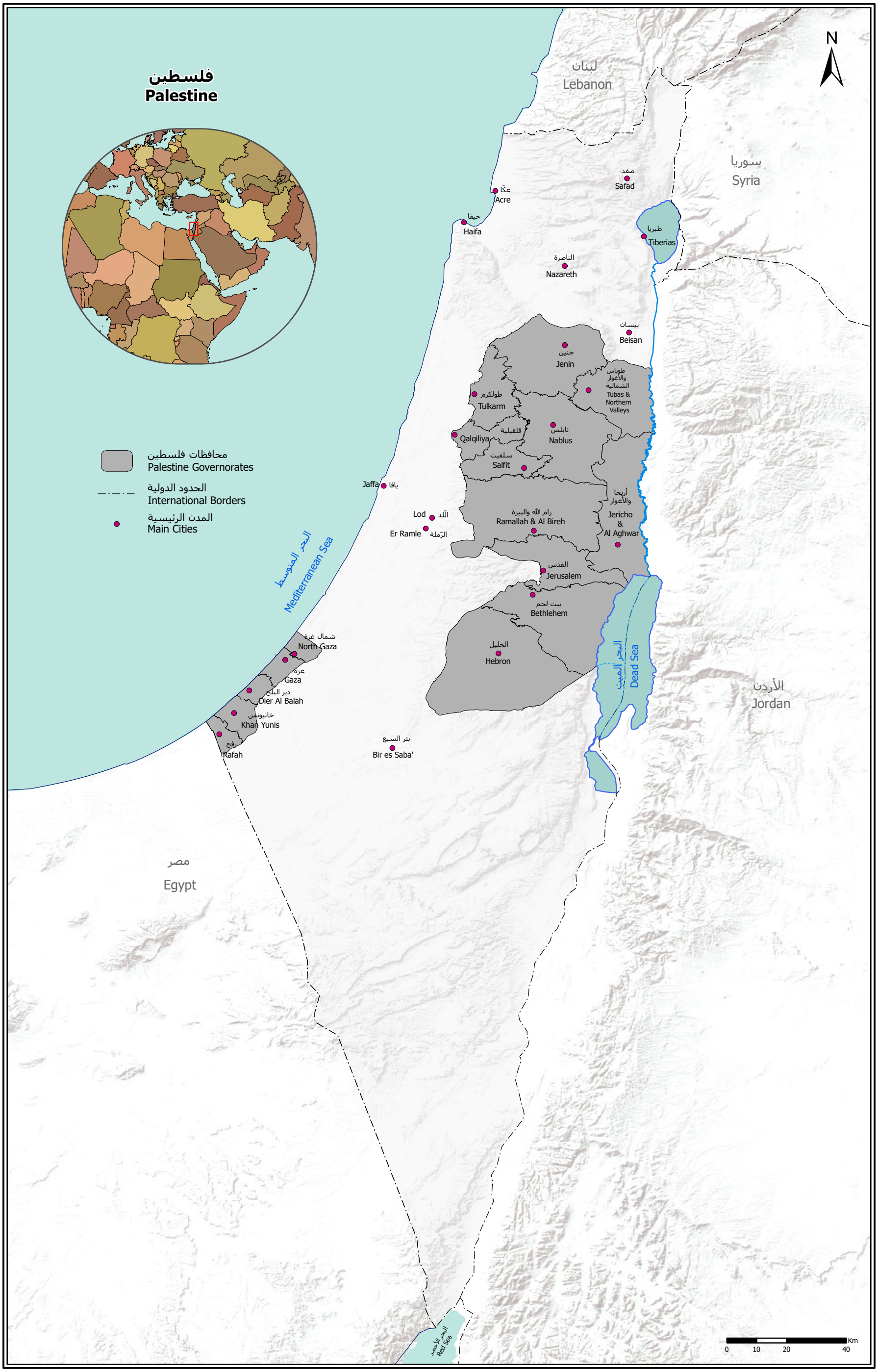
فلسطين
Palestine
N
لبنان
Lebanon
سوريا
Syria
الأردن
Jordan
مصر
Egypt
البحر المتوسط
Mediterranean Sea
البحر الميت
Dead Sea
البحر الأحمر
Red Sea
محافظات فلسطين
Palestine Governorates
الحدود الدولية
International Borders
المدن الرئيسية
Main Cities
صفد
Safad
عكّا
Acre
حيفا
Haifa
طبريا
Tiberias
الناصرة
Nazareth
بيسان
Beisan
جنين
Jenin
طوباس والأغوار الشمالية
Tubas & Northern Valleys
طولكرم
Tulkarm
قلقيلية
Qalqiliya
نابلس
Nablus
سلفيت
Salfit
أريحا والأغوار
Jericho & Al Aghwar
رام الله والبيرة
Ramallah & Al Bireh
يافا
Jaffa
اللّد
Lod
الرّملة
Er Ramle
القدس
Jerusalem
بيت لحم
Bethlehem
الخليل
Hebron
بئر السبع
Bir es Saba'
شمال غزة
North Gaza
غزة
Gaza
دير البلح
Dier Al Balah
خانيونس
Khan Yunis
رفح
Rafah
Km
0
10
20
40

التجمعات الفلسطينية حسب تصنيفات اتفاقية أوسلو

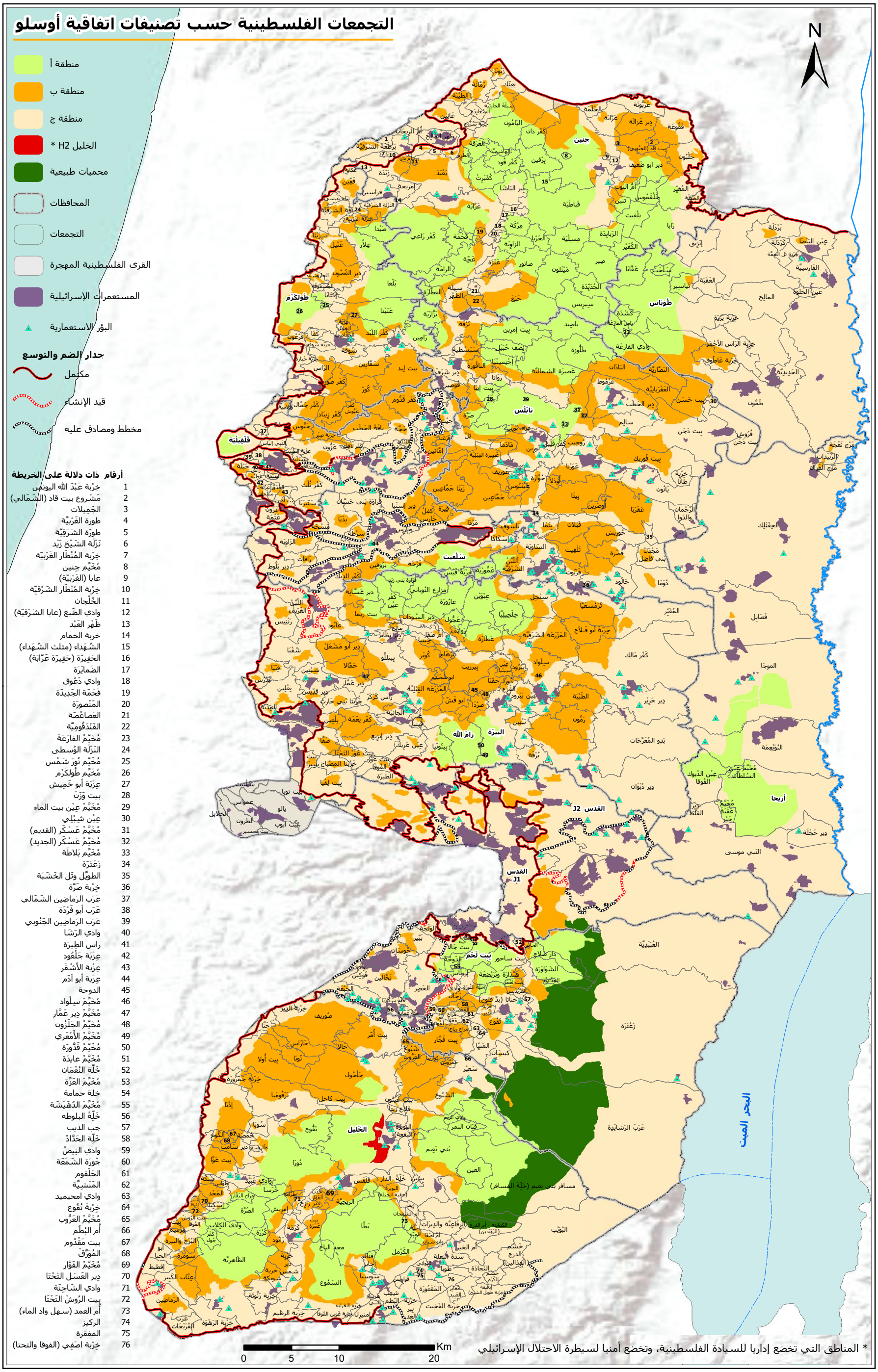

أرقام	ذات دلالة على الخريطة
1	خِرْبة عَبْدَ الله اليونس
2	مَشْروع بيت فاد (الشَمَالي)
3	الجَمِيلات
4	طورة الغَرْبيَّة
5	طورَة الشَرْقيَّة
6	نَزْلَة الشَيْخ زَيْد
7	خِرْبة المُنْطَار الغَرْبيّة
8	مُخَيَّم جنين
9	عابا (الغَرْبيّة)
10	خِرْبة المُنْطَار الشَرْقيّة
11	الخُلْجان
12	وادي الضَبع (عابا الشَرْقيّة)
13	طَهْر العَبْد
14	خربة الحمام
15	الشُهَداء (مثلث الشُهَداء)
16	الحَفِيرَة (حَفِيرَة عزَّابَة)
17	الضَمَايْرَة
18	وادي دْعُوق
19	فَحْمَة الجَدِيدَة
20	المَنْصورَة
21	العَصاعْصَة
22	الفَنْدَقُوميَّة
23	مُخَيَّمْ الفارْعَة
24	النَزْلَة الوُسطى
25	مُخَيَّم نُورْ شَمْس
26	مُخَيَّم طُولكَرْم
27	عِزْبَة أبو خَمِيس
28	بيت وَزَنْ
29	مُخَيَّمْ عِيْن بيت الماء
30	عِيْن شِبْلِي
31	مُخَيَّمْ عَسْكَر (القديم)
32	مُخَيَّمْ عَسْكَر (الجديد)
33	مُخَيَّم بَلاطَة
34	زَعْتَرَة
35	الطويَّل وتَل الخَشَبَة
36	خِرْبة صَرَّة
37	عَرَب الرَماضِين الشَمَالي
38	عَرَب أبو فَرْدَة
39	عَرَب الرَماضِين الجَنُوبي
40	وادي الرَشا
41	راس الطِيرَة
42	عِزْبَة جَلْعُود
43	عِزْبة الأشْقَر
44	عِزْبة أبو آدَم
45	الدوحة
46	مُخَيَّمْ سِلْواد
47	مُخَيَّمْ دِير عَمَّار
48	مُخَيَّمْ الجَلَزُون
49	مُخَيَّمْ الأَمْعَري
50	مُخَيَّمْ قَدُّورَة
51	مُخَيَّمْ عايدَة
52	خَلَّة النُعْمان
53	مُخَيَّمْ العَزَّة
54	خلة حمامة
55	مُخَيَّمْ الدُهَيْشَة
56	خَلَّةْ البلوطه
57	جب الذيب
58	خَلَّة الحَدَّادْ
59	وادي النِيصْ
60	جُورَة الشَمْعَة
61	الخَلْقوم
62	المَنْشيَّة
63	وادي امحيميد
64	خِرْبةْ تُقُوع
65	مُخَيَّمْ العَرُّوب
66	أم البُطُم
67	بيت مَقْدُوم
68	المُوَرَّقْ
69	مُخَيَّمْ الفَوَّار
70	دِير العَسَل التَحْتَا
71	وادي الشَاجِنَة
72	بيت الرُوسْ التَحْتَا
73	أُم العمد (سهل واد الماء)
74	الركيز
75	المفقرة
76	خِرْبة اصَفِي (الفوقا والتحتا)

* المناطق التي تخضع إداريا للسيادة الفلسطينية، وتخضع أمنيا لسيطرة الاحتلال الإسرائيلي

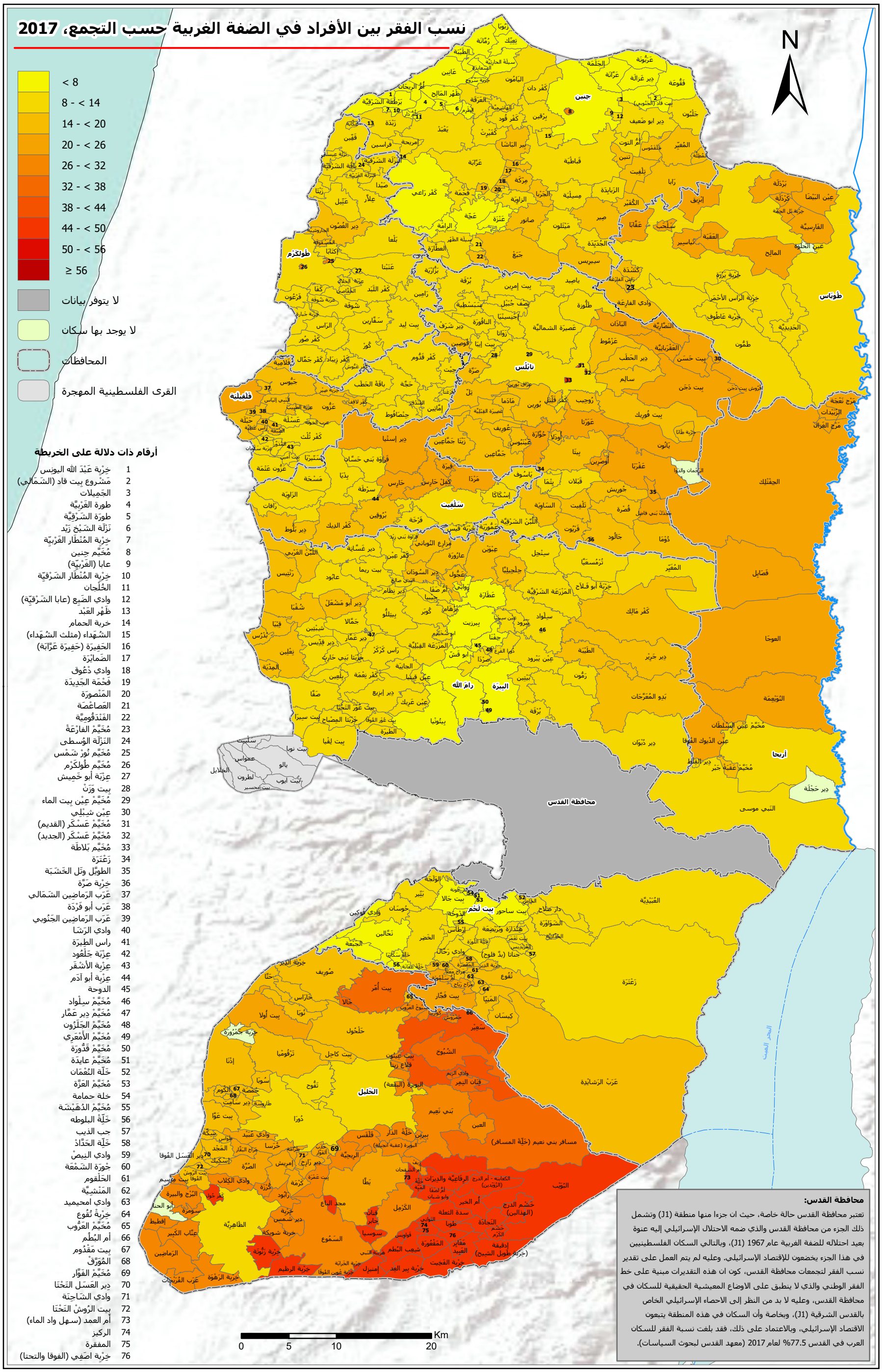
نسب الفقر بين الأفراد في الضفة الغربية حسب التجمع، 2017

محافظة القدس:

تعتبر محافظة القدس حالة خاصة، حيث ان جزءا منها منطقة (J1) وتشمل ذلك الجزء من محافظة القدس والذي ضمه الاحتلال الإسرائيلي إليه عنوة بعيد احتلاله للضفة الغربية عام 1967 (J1)، وبالتالي السكان الفلسطينيين في هذا الجزء يخضعون للإقتصاد الإسرائيلي. وعليه لم يتم العمل على تقدير نسب الفقر لتجمعات محافظة القدس، كون ان هذه التقديرات مبنية على خط الفقر الوطني والذي لا ينطبق على الاوضاع المعيشية الحقيقية للسكان في محافظة القدس، وعليه لا بد من النظر إلى الاحصاء الإسرائيلي الخاص بالقدس الشرقية (J1)، وبخاصة وأن السكان في هذه المنطقة يتبعون الاقتصاد الإسرائيلي، وبالاعتماد على ذلك، فقد بلغت نسبة الفقر للسكان العرب في القدس 77.5% لعام 2017 (معهد القدس لبحوث السياسات).

نسب الفقر بين الأفراد في قطاع غزة حسب التجمع، 2017

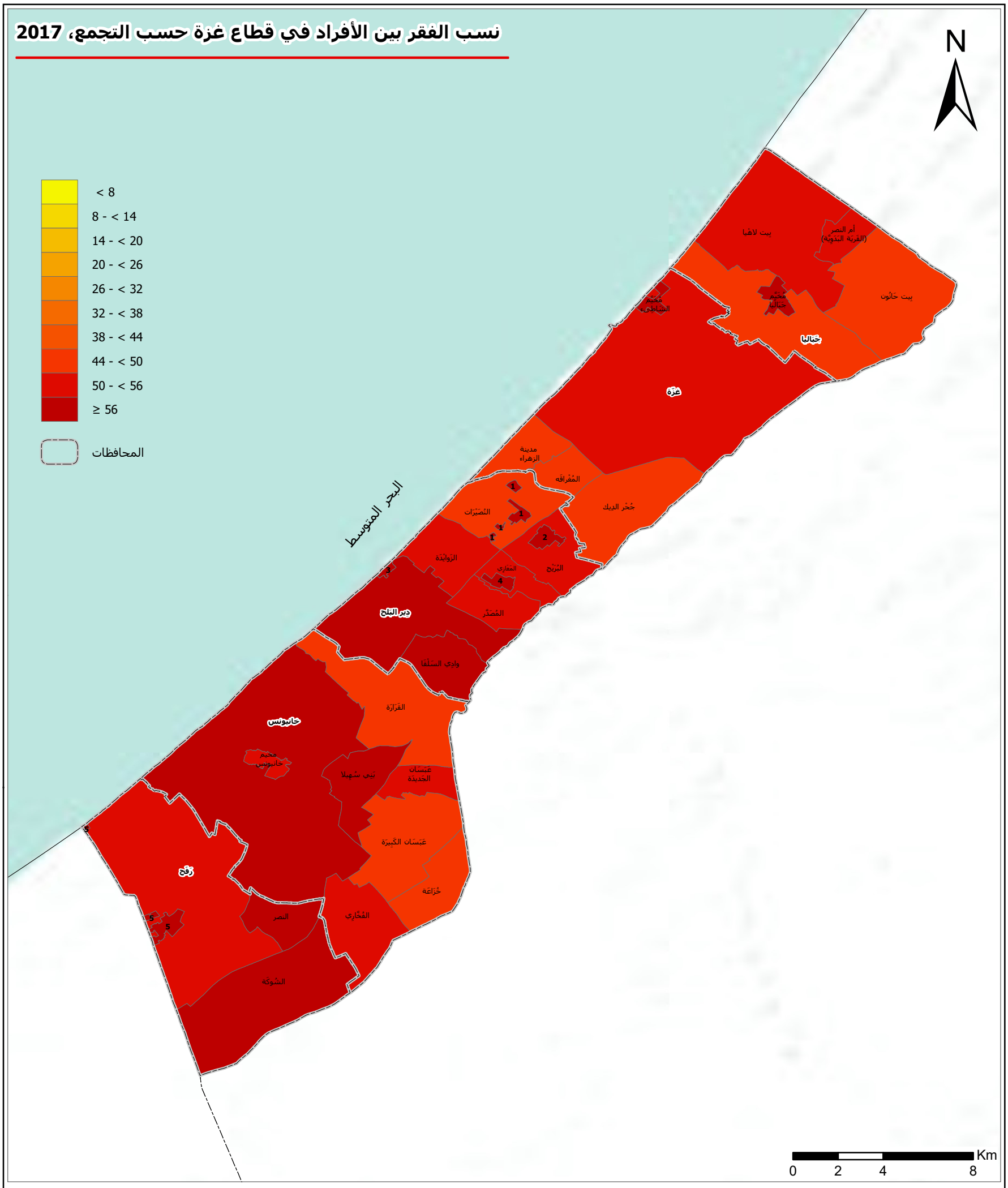

نسب الفقر بين الأفراد في فلسطين حسب المنطقة (2009-2011، 2017)

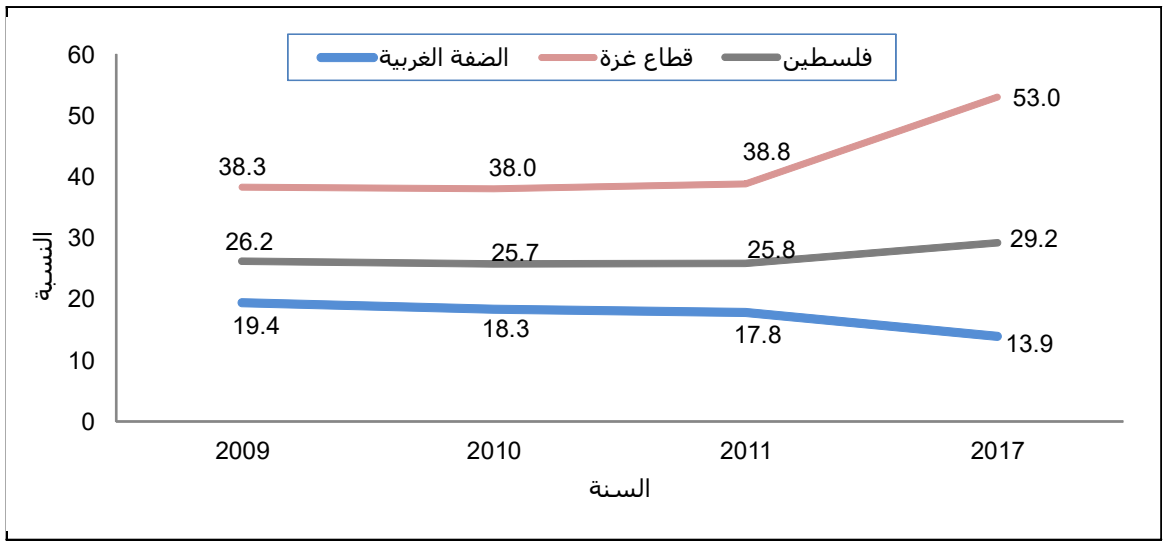

أرقام ذات دلالة على الخريطة

1 مُخَيَّم النُصَيْرَات
2 مُخَيَّم البُرَيْج
3 مُخَيَّم دِير البَلَح
4 مُخَيَّم المَغَازي
5 مُخَيَّم رَفَح

نسب الفقر بين الأفراد في فلسطين حسب التجمع، 2017

Poverty Percentages among Individuals in Palestine by Locality, 2017

N

< 8
8 - < 14
14 - < 20
20 - < 26
26 - < 32
32 - < 38
38 - < 44
44 - < 50
50 - < 56
≥ 56

لا يتوفر بيانات
Unavailable Data

لا يوجد بها سكان
No Population

المحافظات
Governorates

القرى الفلسطينية المهجرة
Displaced Palestinian Villages

البحر المتوسط
Mediterranean Sea

جنين
Jenin

طولكرم
Tulkarm

طوباس
Tubas

نابلس
Nablus

قلقيلية
Qalqiliya

سلفيت
Salfit

رام الله
Ramallah

البيرة
Al Bireh

أريحا
Jericho (Ariha)

القدس
Jerusalem

بيت لحم
Bethlehem (Beit Lahm)

الخليل
Hebron (Al Khalil)

البحر الميت
Dead Sea

جباليا
Jabalya

غزة
Gaza

دير البلح
Dier al Balah

خانيونس
Khan Yunis

رفح
Rafah

0 4 8 16 Km

0 5 10 20 Km

ملاحظة: الأسماء الواردة على الخريطة تشير إلى أسماء المدن الرئيسية في محافظات الضفة الغربية و قطاع غـزة
Notice: Names on the Map Indicate the Names of the Main Cities in the West Bank and Gaza Strip Governorates

محافظة القدس:

تعتبر محافظة القدس حالة خاصة، حيث ان جزءا منها منطقة (J1) وتشمل ذلك الجزء من محافظة القدس والذي ضمه الاحتلال الإسرائيلي إليه عنوة بعيد احتلاله للضفة الغربية عام 1967 (J1)، وبالتالي السكان الفلسطينيين في هذا الجزء يخضعون للإقتصاد الإسرائيلي. وعليه لم يتم العمل على تقدير نسب الفقر لتجمعات محافظة القدس، كون ان هذه التقديرات مبنية على خط الفقر الوطني والذي لا ينطبق على الاوضاع المعيشية الحقيقية للسكان في محافظة القدس، وعليه لا بد من النظر إلى الاحصاء الإسرائيلي الخاص بالقدس الشرقية (J1)، وبخاصة وأن السكان في هذه المنطقة يتبعون الاقتصاد الإسرائيلي، وبالاعتماد على ذلك، فقد بلغت نسبة الفقر للسكان العرب في القدس 77.5% لعام 2017 (معهد القدس لبحوث السياسات).

Jerusalem Governorate

Jerusalem governorate is a special case as part of it (J1) includes those part of Jerusalem which were annexed by Israeli occupation in 1967, and as its Palestinian population are living among the Israeli economy Small area estimates were not produced for Jerusalem, as this estimates are depending on the national poverty line which does not reflect the actual level of living for Jerusalem population. Looking at israeli's figures is essential in this case. Based on that, Jerusalem Institute for Policy Research reported income poverty among Arab population in Jerusalem was 77.5% in 2017 (Jerusalem Institute for Policy Research).

عدد الأفراد الفقراء في فلسطين حسب التجمع، 2017

Number of Poor Individuals in Palestine by Locality, 2017

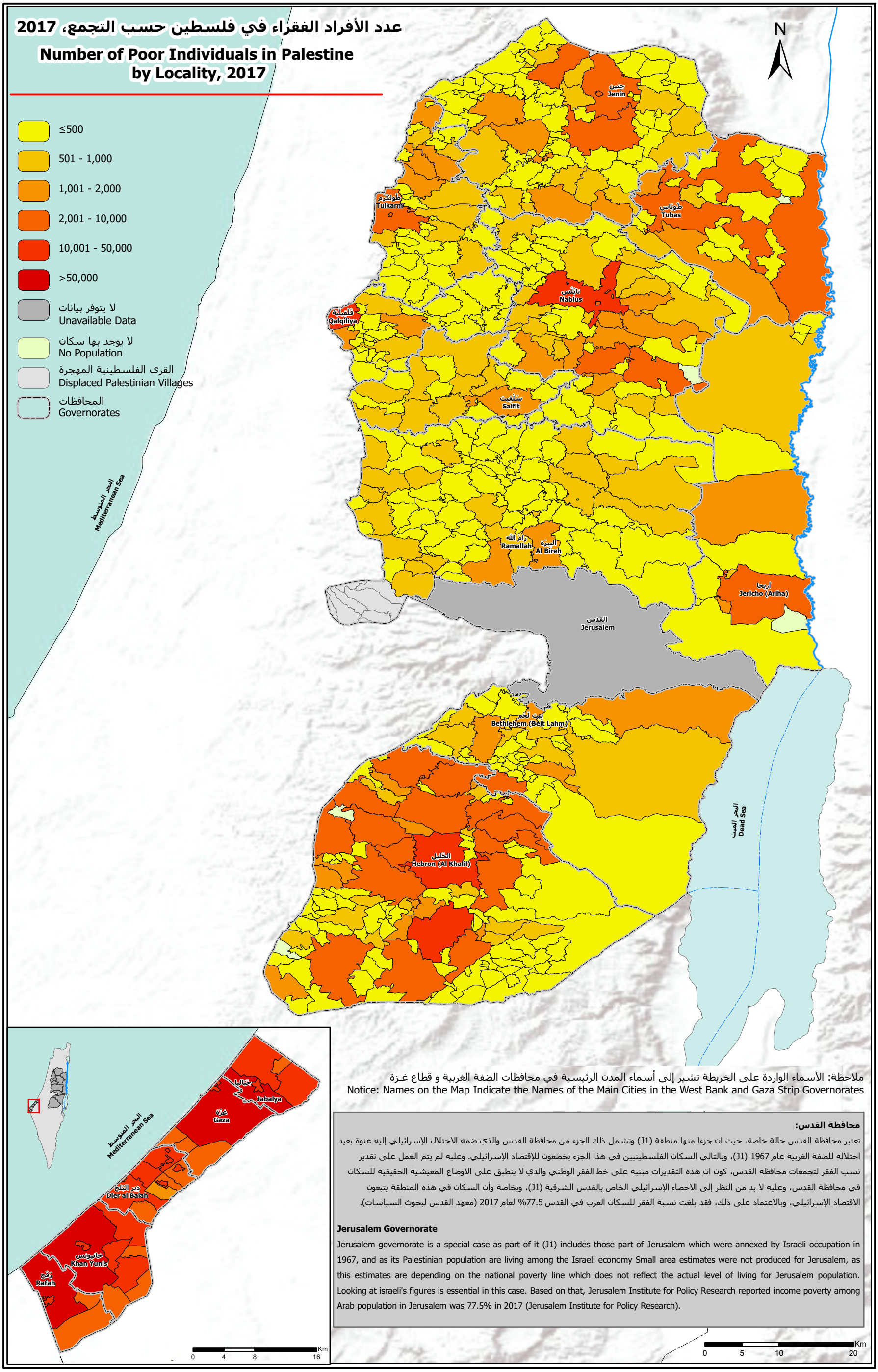

ملاحظة: الأسماء الواردة على الخريطة تشير إلى أسماء المدن الرئيسية في محافظات الضفة الغربية و قطاع غـزة
Notice: Names on the Map Indicate the Names of the Main Cities in the West Bank and Gaza Strip Governorates

محافظة القدس:

تعتبر محافظة القدس حالة خاصة، حيث ان جزءا منها منطقة (J1) وتشمل ذلك الجزء من محافظة القدس والذي ضمه الاحتلال الإسرائيلي إليه عنوة بعيد احتلاله للضفة الغربية عام 1967 (J1)، وبالتالي السكان الفلسطينيين في هذا الجزء يخضعون للإقتصاد الإسرائيلي. وعليه لم يتم العمل على تقدير نسب الفقر لتجمعات محافظة القدس، كون ان هذه التقديرات مبنية على خط الفقر الوطني والذي لا ينطبق على الاوضاع المعيشية الحقيقية للسكان في محافظة القدس، وعليه لا بد من النظر إلى الاحصاء الإسرائيلي الخاص بالقدس الشرقية (J1)، وبخاصة وأن السكان في هذه المنطقة يتبعون الاقتصاد الإسرائيلي، وبالاعتماد على ذلك، فقد بلغت نسبة الفقر للسكان العرب في القدس 77.5% لعام 2017 (معهد القدس لبحوث السياسات).

Jerusalem Governorate

Jerusalem governorate is a special case as part of it (J1) includes those part of Jerusalem which were annexed by Israeli occupation in 1967, and as its Palestinian population are living among the Israeli economy Small area estimates were not produced for Jerusalem, as this estimates are depending on the national poverty line which does not reflect the actual level of living for Jerusalem population. Looking at israeli's figures is essential in this case. Based on that, Jerusalem Institute for Policy Research reported income poverty among Arab population in Jerusalem was 77.5% in 2017 (Jerusalem Institute for Policy Research).

نسب الفقر بين الأفراد في فلسطين حسب التجمع، 2017

Poverty Percentages among Individuals in Palestine by Locality, 2017

N

< 8
8 - < 14
14 - < 20
20 - < 26
26 - < 32
32 - < 38
38 - < 44
44 - < 50
50 - < 56
≥ 56

لا يتوفر بيانات
Unavailable Data

لا يوجد بها سكان
No Population

المحافظات
Governorates

القرى الفلسطينية المهجرة
Displaced Palestinian Villages

البحر المتوسط
Mediterranean Sea

جنين
Jenin

طولكرم
Tulkarm

طوباس
Tubas

نابلس
Nablus

قلقيلية
Qalqiliya

سلفيت
Salfit

رام الله
Ramallah

البيرة
Al Bireh

أريحا
Jericho (Ariha)

القدس
Jerusalem

بيت لحم
Bethlehem (Beit Lahm)

الخليل
Hebron (Al Khalil)

البحر الميت
Dead Sea

جباليا
Jabalya

غزة
Gaza

دير البلح
Dier al Balah

خانيونس
Khan Yunis

رفح
Rafah

0 4 8 16 Km

0 5 10 20 Km

ملاحظة: الأسماء الواردة على الخريطة تشير إلى أسماء المدن الرئيسية في محافظات الضفة الغربية و قطاع غـزة
Notice: Names on the Map Indicate the Names of the Main Cities in the West Bank and Gaza Strip Governorates

محافظة القدس:

تعتبر محافظة القدس حالة خاصة، حيث ان جزءا منها منطقة (J1) وتشمل ذلك الجزء من محافظة القدس والذي ضمه الاحتلال الإسرائيلي إليه عنوة بعيد احتلاله للضفة الغربية عام 1967 (J1)، وبالتالي السكان الفلسطينيين في هذا الجزء يخضعون للإقتصاد الإسرائيلي. وعليه لم يتم العمل على تقدير نسب الفقر لتجمعات محافظة القدس، كون ان هذه التقديرات مبنية على خط الفقر الوطني والذي لا ينطبق على الاوضاع المعيشية الحقيقية للسكان في محافظة القدس، وعليه لا بد من النظر إلى الاحصاء الإسرائيلي الخاص بالقدس الشرقية (J1)، وبخاصة وأن السكان في هذه المنطقة يتبعون الاقتصاد الإسرائيلي، وبالاعتماد على ذلك، فقد بلغت نسبة الفقر للسكان العرب في القدس 77.5% لعام 2017 (معهد القدس لبحوث السياسات).

Jerusalem Governorate

Jerusalem governorate is a special case as part of it (J1) includes those part of Jerusalem which were annexed by Israeli occupation in 1967, and as its Palestinian population are living among the Israeli economy Small area estimates were not produced for Jerusalem, as this estimates are depending on the national poverty line which does not reflect the actual level of living for Jerusalem population. Looking at israeli's figures is essential in this case. Based on that, Jerusalem Institute for Policy Research reported income poverty among Arab population in Jerusalem was 77.5% in 2017 (Jerusalem Institute for Policy Research).

عدد السكان في فلسطين حسب التجمع، 2017

Number of Population in Palestine by Locality, 2017

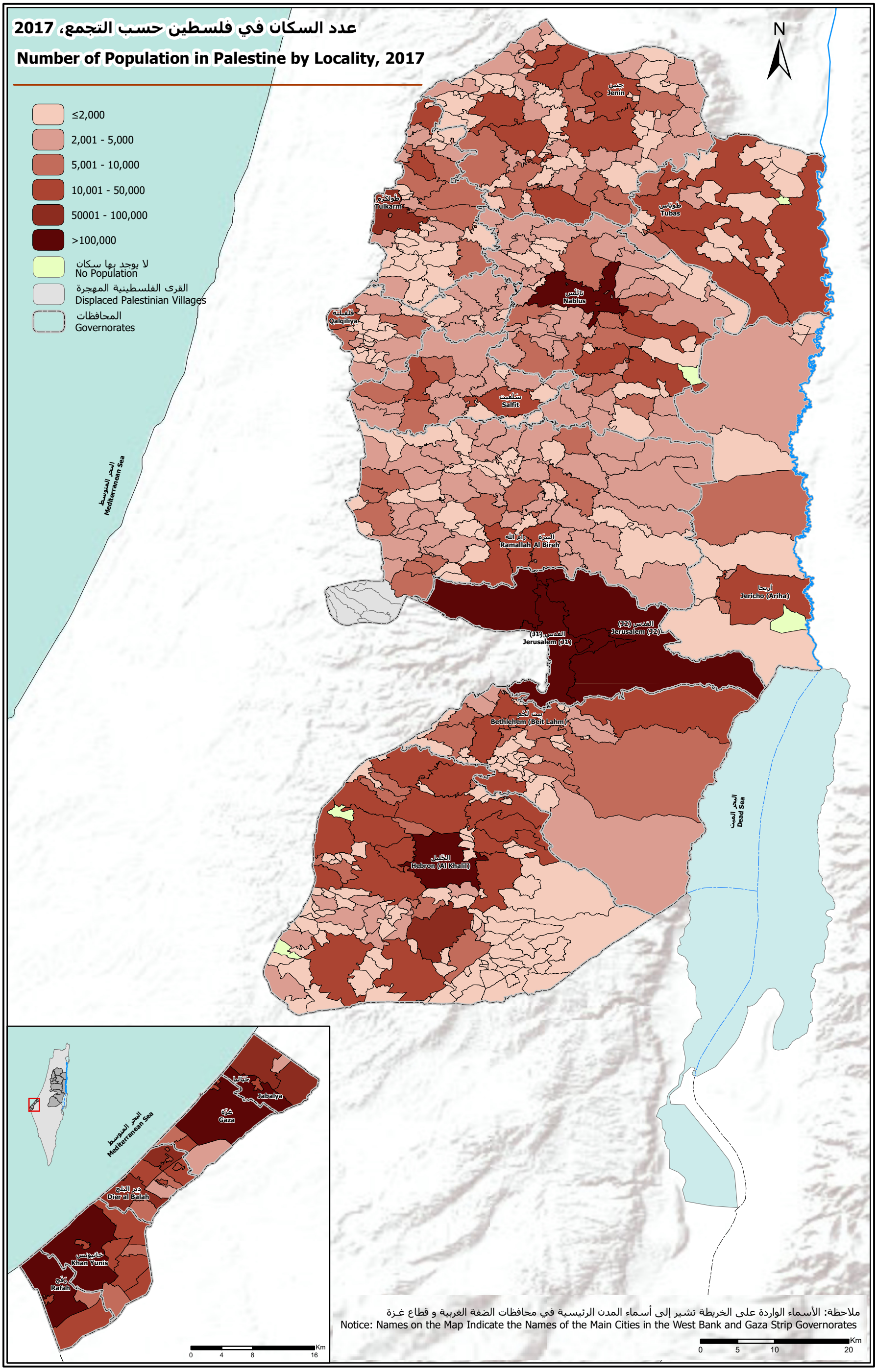

ملاحظة: الأسماء الواردة على الخريطة تشير إلى أسماء المدن الرئيسية في محافظات الضفة الغربية و قطاع غـزة
Notice: Names on the Map Indicate the Names of the Main Cities in the West Bank and Gaza Strip Governorates

نسب الفقر بين الأفراد في فلسطين حسب التجمع، 2017

Poverty Percentages among Individuals in Palestine by Locality, 2017

N

< 8
8 - < 14
14 - < 20
20 - < 26
26 - < 32
32 - < 38
38 - < 44
44 - < 50
50 - < 56
≥ 56

لا يتوفر بيانات
Unavailable Data

لا يوجد بها سكان
No Population

المحافظات
Governorates

القرى الفلسطينية المهجرة
Displaced Palestinian Villages

البحر المتوسط
Mediterranean Sea

جنين
Jenin

طولكرم
Tulkarm

طوباس
Tubas

نابلس
Nablus

قلقيلية
Qalqiliya

سلفيت
Salfit

رام الله
Ramallah

البيرة
Al Bireh

أريحا
Jericho (Ariha)

القدس
Jerusalem

بيت لحم
Bethlehem (Beit Lahm)

الخليل
Hebron (Al Khalil)

البحر الميت
Dead Sea

جباليا
Jabalya

غزة
Gaza

دير البلح
Dier al Balah

خانيونس
Khan Yunis

رفح
Rafah

0 4 8 16 Km

0 5 10 20 Km

ملاحظة: الأسماء الواردة على الخريطة تشير إلى أسماء المدن الرئيسية في محافظات الضفة الغربية و قطاع غـزة
Notice: Names on the Map Indicate the Names of the Main Cities in the West Bank and Gaza Strip Governorates

محافظة القدس:

تعتبر محافظة القدس حالة خاصة، حيث ان جزءا منها منطقة (J1) وتشمل ذلك الجزء من محافظة القدس والذي ضمه الاحتلال الإسرائيلي إليه عنوة بعيد احتلاله للضفة الغربية عام 1967 (J1)، وبالتالي السكان الفلسطينيين في هذا الجزء يخضعون للإقتصاد الإسرائيلي. وعليه لم يتم العمل على تقدير نسب الفقر لتجمعات محافظة القدس، كون ان هذه التقديرات مبنية على خط الفقر الوطني والذي لا ينطبق على الاوضاع المعيشية الحقيقية للسكان في محافظة القدس، وعليه لا بد من النظر إلى الاحصاء الإسرائيلي الخاص بالقدس الشرقية (J1)، وبخاصة وأن السكان في هذه المنطقة يتبعون الاقتصاد الإسرائيلي، وبالاعتماد على ذلك، فقد بلغت نسبة الفقر للسكان العرب في القدس 77.5% لعام 2017 (معهد القدس لبحوث السياسات).

Jerusalem Governorate

Jerusalem governorate is a special case as part of it (J1) includes those part of Jerusalem which were annexed by Israeli occupation in 1967, and as its Palestinian population are living among the Israeli economy Small area estimates were not produced for Jerusalem, as this estimates are depending on the national poverty line which does not reflect the actual level of living for Jerusalem population. Looking at israeli's figures is essential in this case. Based on that, Jerusalem Institute for Policy Research reported income poverty among Arab population in Jerusalem was 77.5% in 2017 (Jerusalem Institute for Policy Research).

نسبة اللاجئين من السكان في فلسطين حسب التجمع، 2017

Percentage of Refugees among Population in Palestine by Locality, 2017

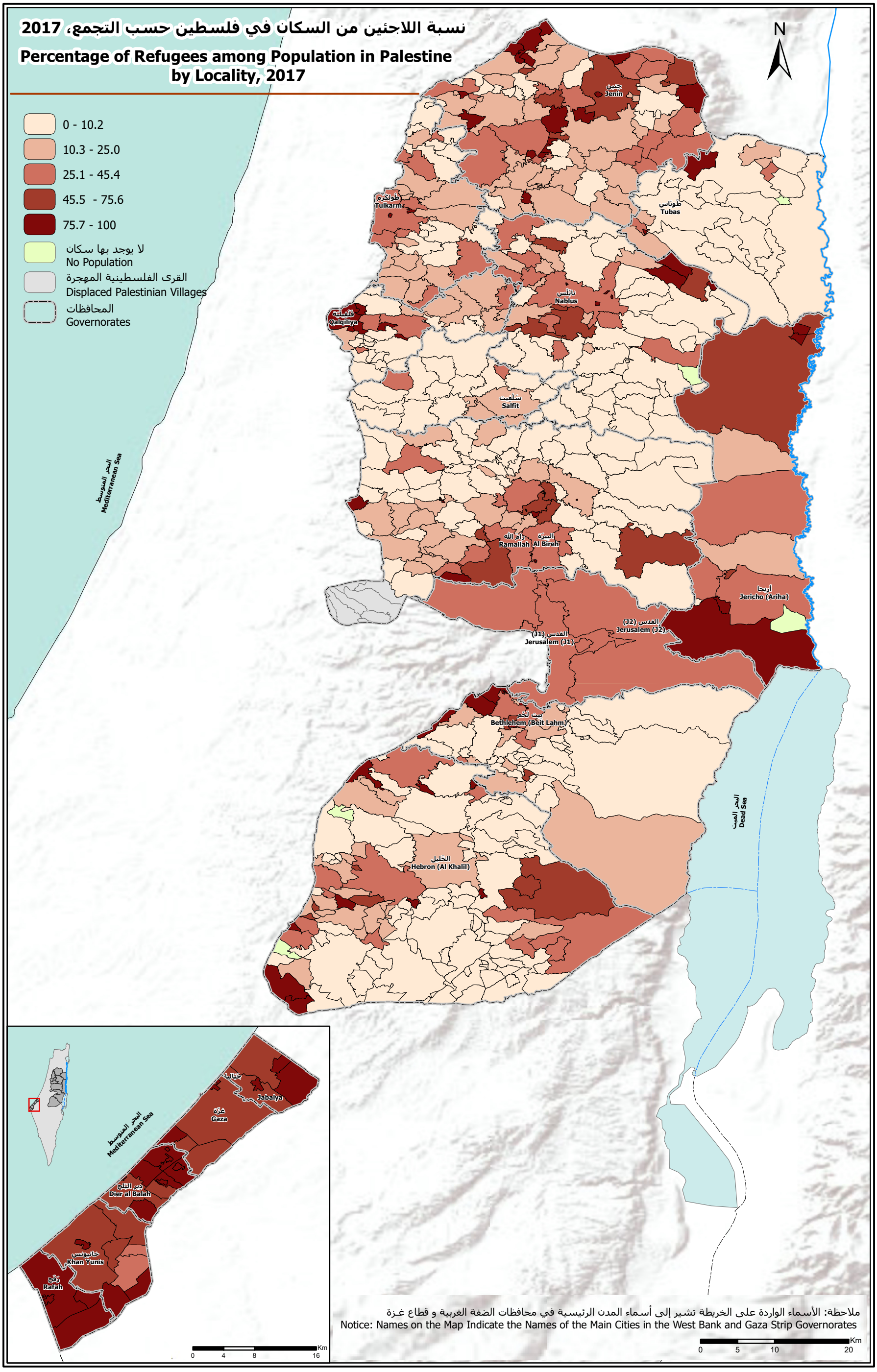

نسب الفقر بين الأفراد في فلسطين حسب التجمع، 2017

Poverty Percentages among Individuals in Palestine by Locality, 2017

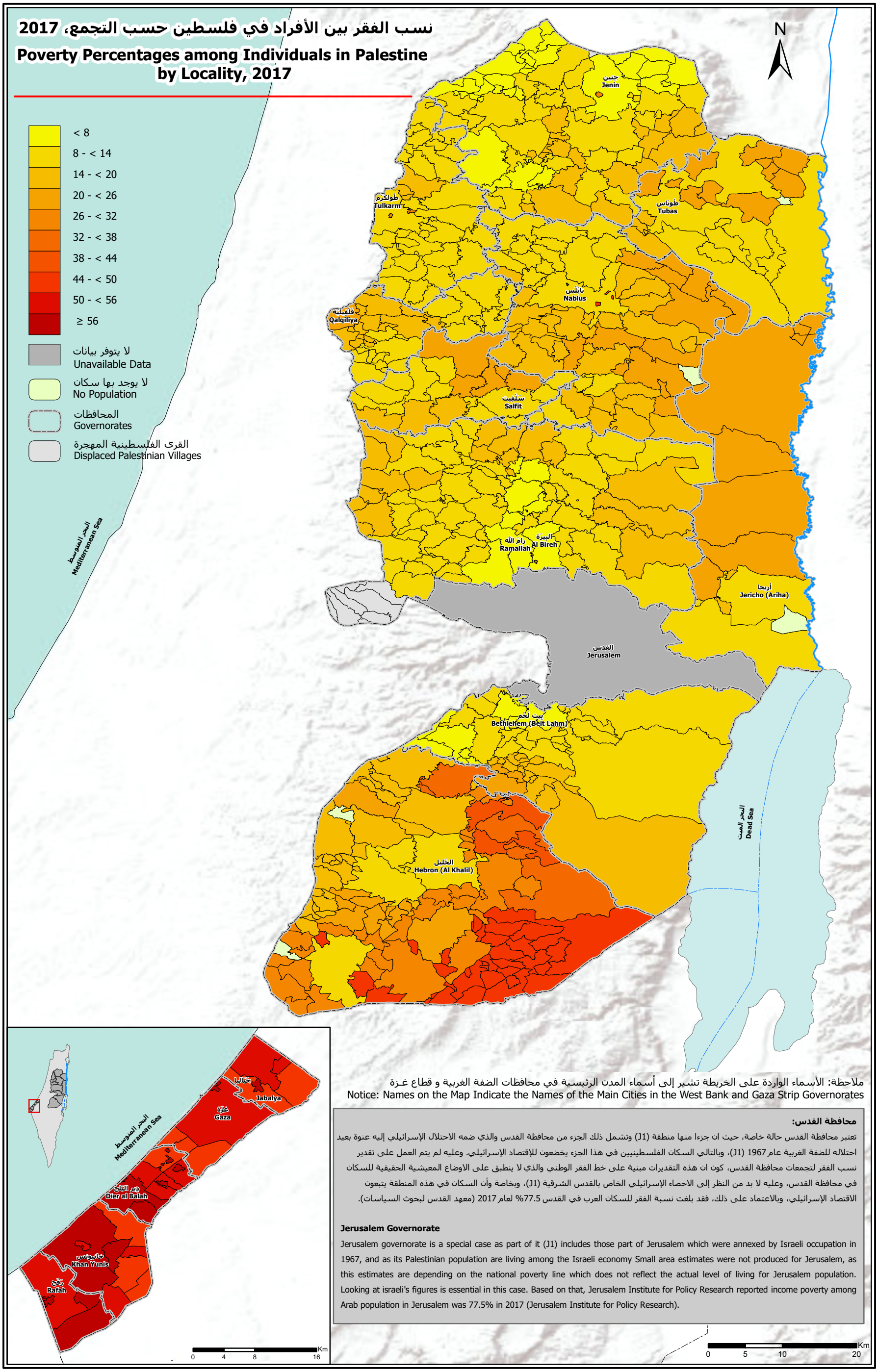

ملاحظة: الأسماء الواردة على الخريطة تشير إلى أسماء المدن الرئيسية في محافظات الضفة الغربية و قطاع غـزة
Notice: Names on the Map Indicate the Names of the Main Cities in the West Bank and Gaza Strip Governorates

محافظة القدس:

تعتبر محافظة القدس حالة خاصة، حيث ان جزءا منها منطقة (J1) وتشمل ذلك الجزء من محافظة القدس والذي ضمه الاحتلال الإسرائيلي إليه عنوة بعيد احتلاله للضفة الغربية عام 1967 (J1)، وبالتالي السكان الفلسطينيين في هذا الجزء يخضعون للإقتصاد الإسرائيلي. وعليه لم يتم العمل على تقدير نسب الفقر لتجمعات محافظة القدس، كون ان هذه التقديرات مبنية على خط الفقر الوطني والذي لا ينطبق على الاوضاع المعيشية الحقيقية للسكان في محافظة القدس، وعليه لا بد من النظر إلى الاحصاء الإسرائيلي الخاص بالقدس الشرقية (J1)، وبخاصة وأن السكان في هذه المنطقة يتبعون الاقتصاد الإسرائيلي، وبالاعتماد على ذلك، فقد بلغت نسبة الفقر للسكان العرب في القدس 77.5% لعام 2017 (معهد القدس لبحوث السياسات).

Jerusalem Governorate

Jerusalem governorate is a special case as part of it (J1) includes those part of Jerusalem which were annexed by Israeli occupation in 1967, and as its Palestinian population are living among the Israeli economy Small area estimates were not produced for Jerusalem, as this estimates are depending on the national poverty line which does not reflect the actual level of living for Jerusalem population. Looking at israeli's figures is essential in this case. Based on that, Jerusalem Institute for Policy Research reported income poverty among Arab population in Jerusalem was 77.5% in 2017 (Jerusalem Institute for Policy Research).

معدل الاعالة في فلسطين حسب التجمع، 2017

Dependency Ratio in Palestine by Locality, 2017

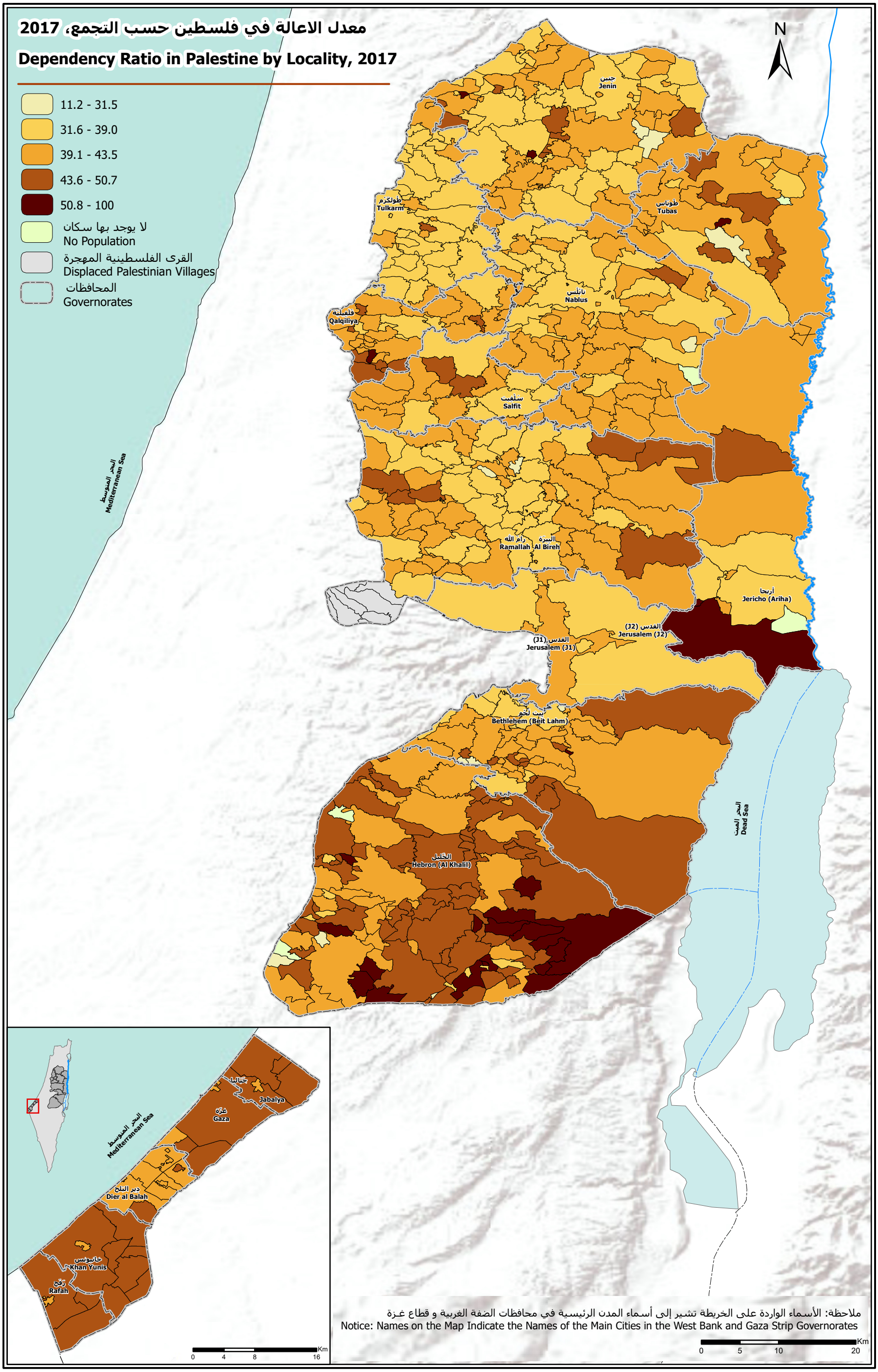

ملاحظة: الأسماء الواردة على الخريطة تشير إلى أسماء المدن الرئيسية في محافظات الضفة الغربية و قطاع غـزة
Notice: Names on the Map Indicate the Names of the Main Cities in the West Bank and Gaza Strip Governorates

نسب الفقر بين الأفراد في فلسطين حسب التجمع، 2017

Poverty Percentages among Individuals in Palestine by Locality, 2017

N

< 8
8 - < 14
14 - < 20
20 - < 26
26 - < 32
32 - < 38
38 - < 44
44 - < 50
50 - < 56
≥ 56

لا يتوفر بيانات
Unavailable Data

لا يوجد بها سكان
No Population

المحافظات
Governorates

القرى الفلسطينية المهجرة
Displaced Palestinian Villages

البحر المتوسط
Mediterranean Sea

جنين
Jenin

طولكرم
Tulkarm

طوباس
Tubas

نابلس
Nablus

قلقيلية
Qalqiliya

سلفيت
Salfit

رام الله
Ramallah

البيرة
Al Bireh

أريحا
Jericho (Ariha)

القدس
Jerusalem

بيت لحم
Bethlehem (Beit Lahm)

الخليل
Hebron (Al Khalil)

البحر الميت
Dead Sea

جباليا
Jabalya

غزة
Gaza

دير البلح
Dier al Balah

خانيونس
Khan Yunis

رفح
Rafah

0 4 8 16 Km

0 5 10 20 Km

ملاحظة: الأسماء الواردة على الخريطة تشير إلى أسماء المدن الرئيسية في محافظات الضفة الغربية و قطاع غـزة
Notice: Names on the Map Indicate the Names of the Main Cities in the West Bank and Gaza Strip Governorates

محافظة القدس:

تعتبر محافظة القدس حالة خاصة، حيث ان جزءا منها منطقة (J1) وتشمل ذلك الجزء من محافظة القدس والذي ضمه الاحتلال الإسرائيلي إليه عنوة بعيد احتلاله للضفة الغربية عام 1967 (J1)، وبالتالي السكان الفلسطينيين في هذا الجزء يخضعون للإقتصاد الإسرائيلي. وعليه لم يتم العمل على تقدير نسب الفقر لتجمعات محافظة القدس، كون ان هذه التقديرات مبنية على خط الفقر الوطني والذي لا ينطبق على الاوضاع المعيشية الحقيقية للسكان في محافظة القدس، وعليه لا بد من النظر إلى الاحصاء الإسرائيلي الخاص بالقدس الشرقية (J1)، وبخاصة وأن السكان في هذه المنطقة يتبعون الاقتصاد الإسرائيلي، وبالاعتماد على ذلك، فقد بلغت نسبة الفقر للسكان العرب في القدس 77.5% لعام 2017 (معهد القدس لبحوث السياسات).

Jerusalem Governorate

Jerusalem governorate is a special case as part of it (J1) includes those part of Jerusalem which were annexed by Israeli occupation in 1967, and as its Palestinian population are living among the Israeli economy Small area estimates were not produced for Jerusalem, as this estimates are depending on the national poverty line which does not reflect the actual level of living for Jerusalem population. Looking at israeli's figures is essential in this case. Based on that, Jerusalem Institute for Policy Research reported income poverty among Arab population in Jerusalem was 77.5% in 2017 (Jerusalem Institute for Policy Research).

نسب اللامساواة بين الأفراد في فلسطين حسب التجمع، 2017

Gini Percentages among Individuals in Palestine by Locality, 2017

25.8 - 29.3
29.4 - 32.0
32.1 - 39.4
لا يتوفر بيانات
Unavailable Data
لا يوجد بها سكان
No Population
القرى الفلسطينية المهجرة
Displaced Palestinian Villages
المحافظات
Governorates

N

جنين
Jenin
طولكرم
Tulkarm
طوباس
Tubas
نابلس
Nablus
قلقيلية
Qalqiliya
سلفيت
Salfit
رام الله
Ramallah
البيرة
Al Bireh
أريحا
Jericho (Ariha)
القدس
Jerusalem
بيت لحم
Bethlehem (Beit Lahm)
الخليل
Hebron (Al Khalil)
البحر المتوسط
Mediterranean Sea
البحر الميت
Dead Sea

جباليا
Jabalya
غزة
Gaza
دير البلح
Dier al Balah
خانيونس
Khan Yunis
رفح
Rafah

Km
0 4 8 16

Km
0 5 10 20

ملاحظة: الأسماء الواردة على الخريطة تشير إلى أسماء المدن الرئيسية في محافظات الضفة الغربية و قطاع غـزة
Notice: Names on the Map Indicate the Names of the Main Cities in the West Bank and Gaza Strip Governorates

محافظة القدس:

تعتبر محافظة القدس حالة خاصة، حيث ان جزءا منها منطقة (J1) وتشمل ذلك الجزء من محافظة القدس والذي ضمه الاحتلال الإسرائيلي إليه عنوة بعيد احتلاله للضفة الغربية عام 1967 (J1)، وبالتالي السكان الفلسطينيين في هذا الجزء يخضعون للإقتصاد الإسرائيلي. وعليه لم يتم العمل على تقدير نسب الفقر لتجمعات محافظة القدس، كون ان هذه التقديرات مبنية على خط الفقر الوطني والذي لا ينطبق على الاوضاع المعيشية الحقيقية للسكان في محافظة القدس، وعليه لا بد من النظر إلى الاحصاء الإسرائيلي الخاص بالقدس الشرقية (J1)، وبخاصة وأن السكان في هذه المنطقة يتبعون الاقتصاد الإسرائيلي، وبالاعتماد على ذلك، فقد بلغت نسبة الفقر للسكان العرب في القدس 77.5% لعام 2017 (معهد القدس لبحوث السياسات).

Jerusalem Governorate

Jerusalem governorate is a special case as part of it (J1) includes those part of Jerusalem which were annexed by Israeli occupation in 1967, and as its Palestinian population are living among the Israeli economy Small area estimates were not produced for Jerusalem, as this estimates are depending on the national poverty line which does not reflect the actual level of living for Jerusalem population. Looking at israeli's figures is essential in this case. Based on that, Jerusalem Institute for Policy Research reported income poverty among Arab population in Jerusalem was 77.5% in 2017 (Jerusalem Institute for Policy Research).

نسب الفقر بين الأفراد في فلسطين حسب التجمع، 2017

Poverty Percentages among Individuals in Palestine by Locality, 2017

N

< 8
8 - < 14
14 - < 20
20 - < 26
26 - < 32
32 - < 38
38 - < 44
44 - < 50
50 - < 56
≥ 56

لا يتوفر بيانات
Unavailable Data

لا يوجد بها سكان
No Population

المحافظات
Governorates

القرى الفلسطينية المهجرة
Displaced Palestinian Villages

البحر المتوسط
Mediterranean Sea

جنين
Jenin

طولكرم
Tulkarm

طوباس
Tubas

نابلس
Nablus

قلقيلية
Qalqiliya

سلفيت
Salfit

رام الله
Ramallah

البيرة
Al Bireh

أريحا
Jericho (Ariha)

القدس
Jerusalem

بيت لحم
Bethlehem (Beit Lahm)

الخليل
Hebron (Al Khalil)

البحر الميت
Dead Sea

جباليا
Jabalya

غزة
Gaza

دير البلح
Dier al Balah

خانيونس
Khan Yunis

رفح
Rafah

0 4 8 16 Km

0 5 10 20 Km

ملاحظة: الأسماء الواردة على الخريطة تشير إلى أسماء المدن الرئيسية في محافظات الضفة الغربية و قطاع غـزة
Notice: Names on the Map Indicate the Names of the Main Cities in the West Bank and Gaza Strip Governorates

محافظة القدس:

تعتبر محافظة القدس حالة خاصة، حيث ان جزءا منها منطقة (J1) وتشمل ذلك الجزء من محافظة القدس والذي ضمه الاحتلال الإسرائيلي إليه عنوة بعيد احتلاله للضفة الغربية عام 1967 (J1)، وبالتالي السكان الفلسطينيين في هذا الجزء يخضعون للإقتصاد الإسرائيلي. وعليه لم يتم العمل على تقدير نسب الفقر لتجمعات محافظة القدس، كون ان هذه التقديرات مبنية على خط الفقر الوطني والذي لا ينطبق على الاوضاع المعيشية الحقيقية للسكان في محافظة القدس، وعليه لا بد من النظر إلى الاحصاء الإسرائيلي الخاص بالقدس الشرقية (J1)، وبخاصة وأن السكان في هذه المنطقة يتبعون الاقتصاد الإسرائيلي، وبالاعتماد على ذلك، فقد بلغت نسبة الفقر للسكان العرب في القدس 77.5% لعام 2017 (معهد القدس لبحوث السياسات).

Jerusalem Governorate

Jerusalem governorate is a special case as part of it (J1) includes those part of Jerusalem which were annexed by Israeli occupation in 1967, and as its Palestinian population are living among the Israeli economy Small area estimates were not produced for Jerusalem, as this estimates are depending on the national poverty line which does not reflect the actual level of living for Jerusalem population. Looking at israeli's figures is essential in this case. Based on that, Jerusalem Institute for Policy Research reported income poverty among Arab population in Jerusalem was 77.5% in 2017 (Jerusalem Institute for Policy Research).

معدل البطالة بين الأفراد المشاركين في القوى العاملة (15سنة فأكثر) في فلسطين حسب التجمع، 2017

Unemployment rate among Individuals Participated in Labour Force (15 years and over) in Palestine by Locality, 2017

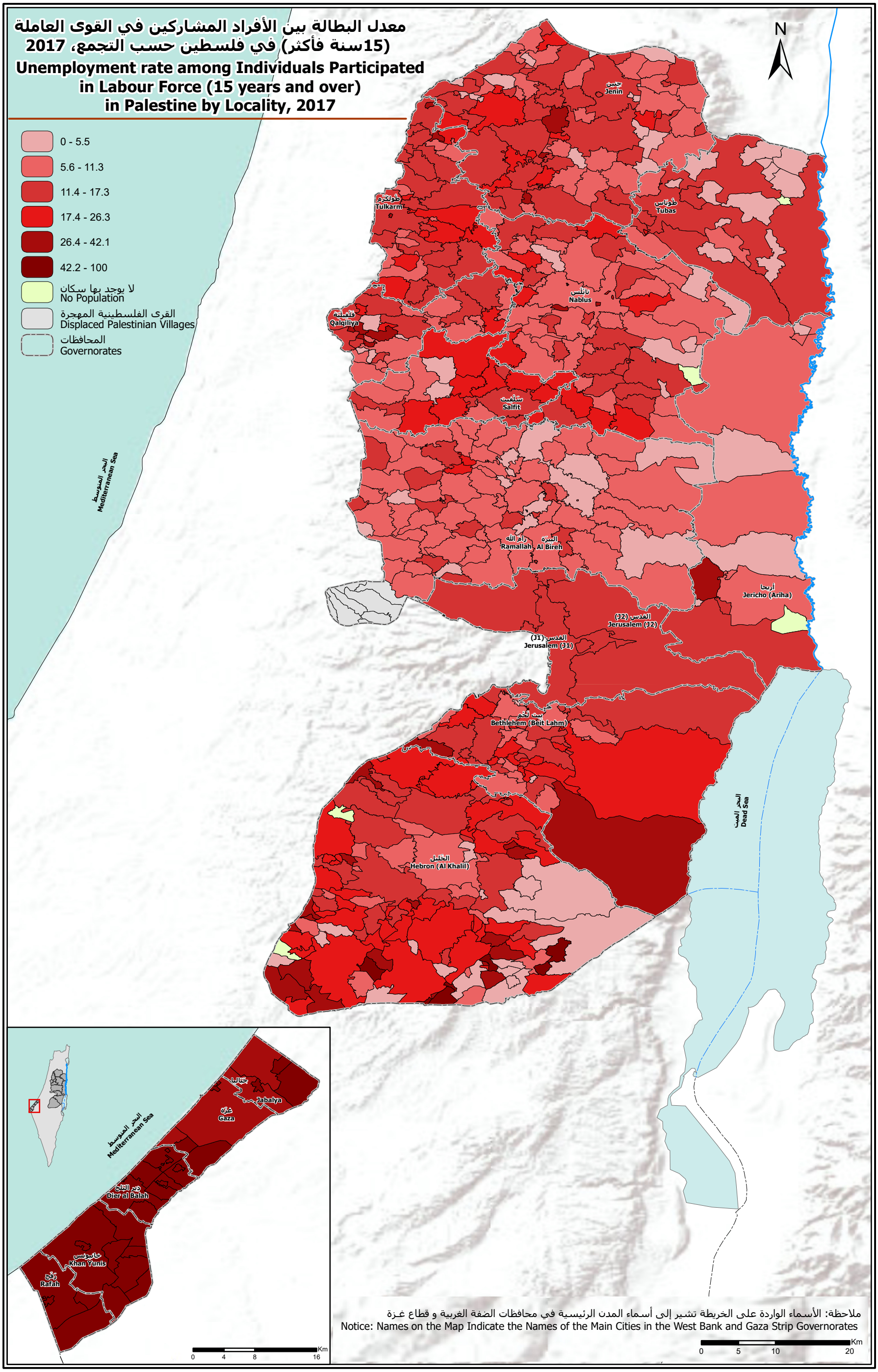

نسب الفقر بين الأفراد في فلسطين حسب التجمع، 2017

Poverty Percentages among Individuals in Palestine by Locality, 2017

N

< 8
8 - < 14
14 - < 20
20 - < 26
26 - < 32
32 - < 38
38 - < 44
44 - < 50
50 - < 56
≥ 56

لا يتوفر بيانات
Unavailable Data

لا يوجد بها سكان
No Population

المحافظات
Governorates

القرى الفلسطينية المهجرة
Displaced Palestinian Villages

البحر المتوسط
Mediterranean Sea

جنين
Jenin

طولكرم
Tulkarm

طوباس
Tubas

نابلس
Nablus

قلقيلية
Qalqiliya

سلفيت
Salfit

رام الله
Ramallah

البيرة
Al Bireh

أريحا
Jericho (Ariha)

القدس
Jerusalem

بيت لحم
Bethlehem (Beit Lahm)

الخليل
Hebron (Al Khalil)

البحر الميت
Dead Sea

جباليا
Jabalya

غزة
Gaza

دير البلح
Dier al Balah

خانيونس
Khan Yunis

رفح
Rafah

0 4 8 16 Km

0 5 10 20 Km

ملاحظة: الأسماء الواردة على الخريطة تشير إلى أسماء المدن الرئيسية في محافظات الضفة الغربية و قطاع غـزة
Notice: Names on the Map Indicate the Names of the Main Cities in the West Bank and Gaza Strip Governorates

محافظة القدس:

تعتبر محافظة القدس حالة خاصة، حيث ان جزءا منها منطقة (J1) وتشمل ذلك الجزء من محافظة القدس والذي ضمه الاحتلال الإسرائيلي إليه عنوة بعيد احتلاله للضفة الغربية عام 1967 (J1)، وبالتالي السكان الفلسطينيين في هذا الجزء يخضعون للإقتصاد الإسرائيلي. وعليه لم يتم العمل على تقدير نسب الفقر لتجمعات محافظة القدس، كون ان هذه التقديرات مبنية على خط الفقر الوطني والذي لا ينطبق على الاوضاع المعيشية الحقيقية للسكان في محافظة القدس، وعليه لا بد من النظر إلى الاحصاء الإسرائيلي الخاص بالقدس الشرقية (J1)، وبخاصة وأن السكان في هذه المنطقة يتبعون الاقتصاد الإسرائيلي، وبالاعتماد على ذلك، فقد بلغت نسبة الفقر للسكان العرب في القدس 77.5% لعام 2017 (معهد القدس لبحوث السياسات).

Jerusalem Governorate

Jerusalem governorate is a special case as part of it (J1) includes those part of Jerusalem which were annexed by Israeli occupation in 1967, and as its Palestinian population are living among the Israeli economy Small area estimates were not produced for Jerusalem, as this estimates are depending on the national poverty line which does not reflect the actual level of living for Jerusalem population. Looking at israeli's figures is essential in this case. Based on that, Jerusalem Institute for Policy Research reported income poverty among Arab population in Jerusalem was 77.5% in 2017 (Jerusalem Institute for Policy Research).

معدل البطالة بين الذكور المشاركين في القوى العاملة (15سنة فأكثر) في فلسطين حسب التجمع، 2017

Unemployment Rate among Males Participated in Labour Force (15 years and over) in Palestine by Locality, 2017

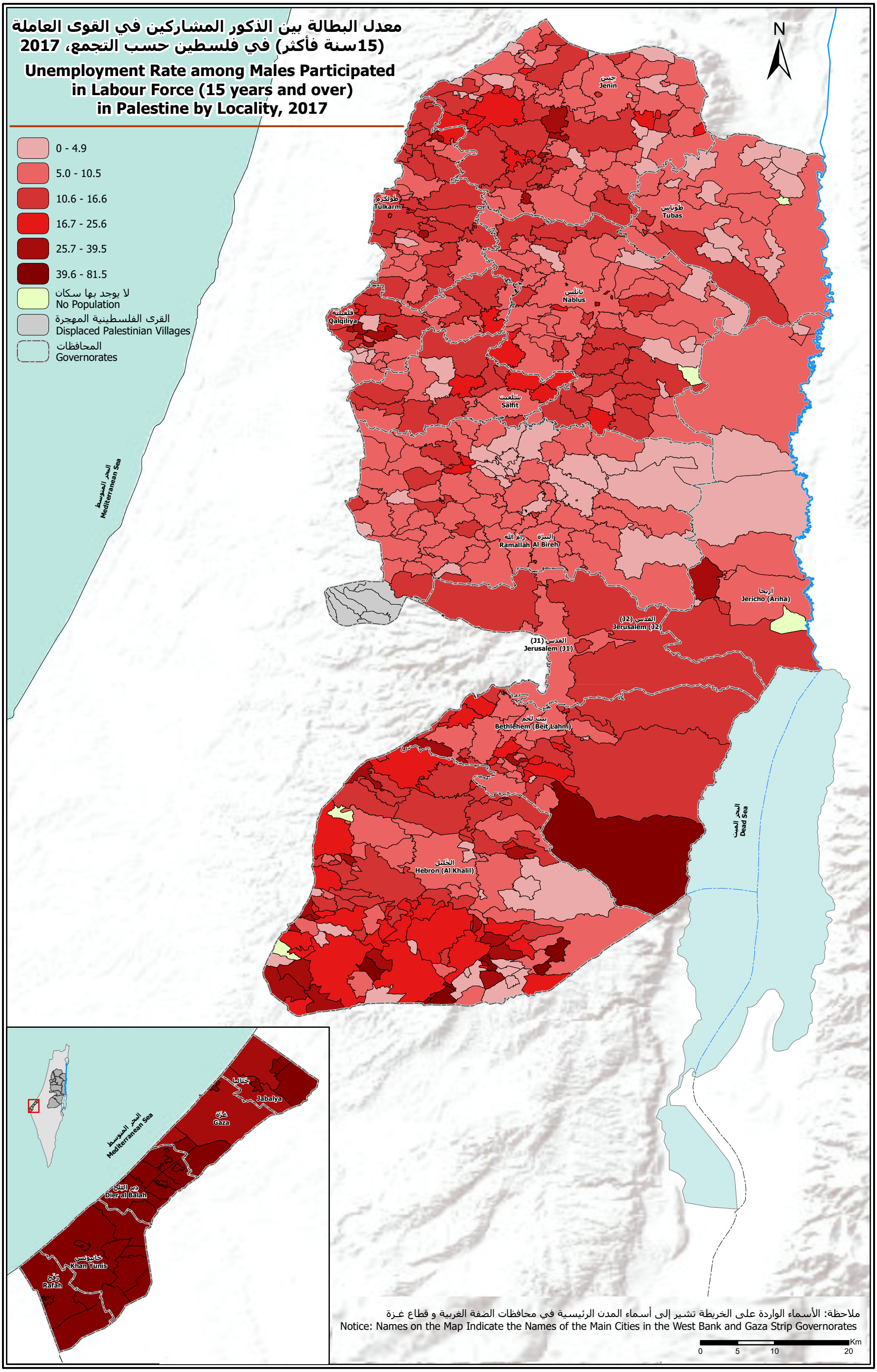

نسب الفقر بين الأفراد في فلسطين حسب التجمع، 2017

Poverty Percentages among Individuals in Palestine by Locality, 2017

N

< 8
8 - < 14
14 - < 20
20 - < 26
26 - < 32
32 - < 38
38 - < 44
44 - < 50
50 - < 56
≥ 56

لا يتوفر بيانات
Unavailable Data

لا يوجد بها سكان
No Population

المحافظات
Governorates

القرى الفلسطينية المهجرة
Displaced Palestinian Villages

البحر المتوسط
Mediterranean Sea

جنين
Jenin

طولكرم
Tulkarm

طوباس
Tubas

نابلس
Nablus

قلقيلية
Qalqiliya

سلفيت
Salfit

رام الله
Ramallah

البيرة
Al Bireh

أريحا
Jericho (Ariha)

القدس
Jerusalem

بيت لحم
Bethlehem (Beit Lahm)

الخليل
Hebron (Al Khalil)

البحر الميت
Dead Sea

0 5 10 20 Km

جباليا
Jabalya

غزة
Gaza

دير البلح
Dier al Balah

خانيونس
Khan Yunis

رفح
Rafah

0 4 8 16 Km

ملاحظة: الأسماء الواردة على الخريطة تشير إلى أسماء المدن الرئيسية في محافظات الضفة الغربية و قطاع غـزة
Notice: Names on the Map Indicate the Names of the Main Cities in the West Bank and Gaza Strip Governorates

محافظة القدس:

تعتبر محافظة القدس حالة خاصة، حيث ان جزءا منها منطقة (J1) وتشمل ذلك الجزء من محافظة القدس والذي ضمه الاحتلال الإسرائيلي إليه عنوة بعيد احتلاله للضفة الغربية عام 1967 (J1)، وبالتالي السكان الفلسطينيين في هذا الجزء يخضعون للإقتصاد الإسرائيلي. وعليه لم يتم العمل على تقدير نسب الفقر لتجمعات محافظة القدس، كون ان هذه التقديرات مبنية على خط الفقر الوطني والذي لا ينطبق على الاوضاع المعيشية الحقيقية للسكان في محافظة القدس، وعليه لا بد من النظر إلى الاحصاء الإسرائيلي الخاص بالقدس الشرقية (J1)، وبخاصة وأن السكان في هذه المنطقة يتبعون الاقتصاد الإسرائيلي، وبالاعتماد على ذلك، فقد بلغت نسبة الفقر للسكان العرب في القدس 77.5% لعام 2017 (معهد القدس لبحوث السياسات).

Jerusalem Governorate

Jerusalem governorate is a special case as part of it (J1) includes those part of Jerusalem which were annexed by Israeli occupation in 1967, and as its Palestinian population are living among the Israeli economy Small area estimates were not produced for Jerusalem, as this estimates are depending on the national poverty line which does not reflect the actual level of living for Jerusalem population. Looking at israeli's figures is essential in this case. Based on that, Jerusalem Institute for Policy Research reported income poverty among Arab population in Jerusalem was 77.5% in 2017 (Jerusalem Institute for Policy Research).

معدل البطالة بين الإناث المشاركات في القوى العاملة (15سنة فأكثر) في فلسطين حسب التجمع، 2017

Unemployment Rate among Females Participated in Labour Force (15 years and over) in Palestine by Locality, 2017

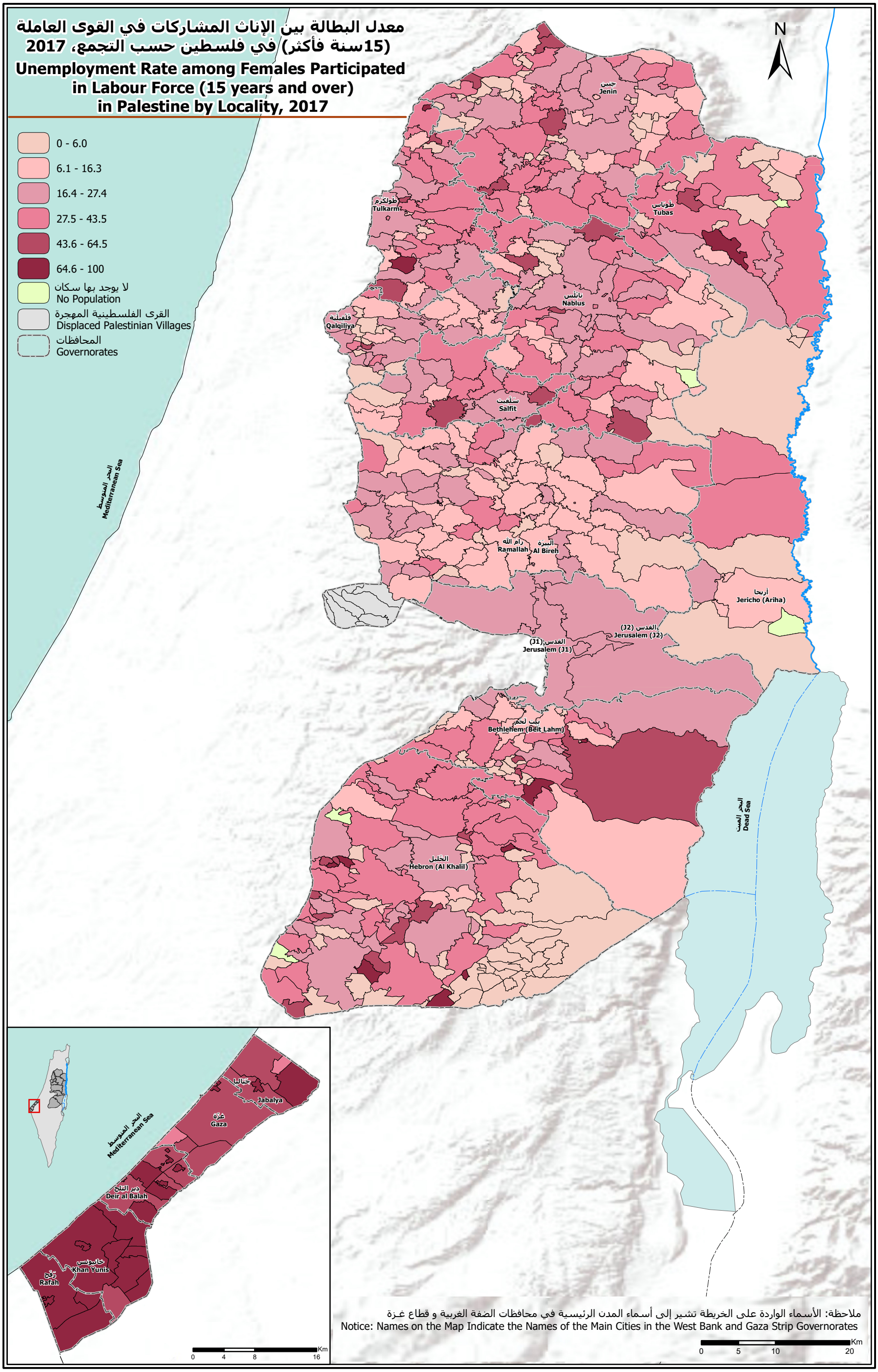

ملاحظة: الأسماء الواردة على الخريطة تشير إلى أسماء المدن الرئيسية في محافظات الضفة الغربية و قطاع غـزة
Notice: Names on the Map Indicate the Names of the Main Cities in the West Bank and Gaza Strip Governorates

نسب الفقر بين الأفراد في فلسطين حسب التجمع، 2017

Poverty Percentages among Individuals in Palestine by Locality, 2017

N

< 8
8 - < 14
14 - < 20
20 - < 26
26 - < 32
32 - < 38
38 - < 44
44 - < 50
50 - < 56
≥ 56

لا يتوفر بيانات
Unavailable Data

لا يوجد بها سكان
No Population

المحافظات
Governorates

القرى الفلسطينية المهجرة
Displaced Palestinian Villages

البحر المتوسط
Mediterranean Sea

جنين
Jenin

طولكرم
Tulkarm

طوباس
Tubas

نابلس
Nablus

قلقيلية
Qalqiliya

سلفيت
Salfit

رام الله
Ramallah

البيرة
Al Bireh

أريحا
Jericho (Ariha)

القدس
Jerusalem

بيت لحم
Bethlehem (Beit Lahm)

الخليل
Hebron (Al Khalil)

البحر الميت
Dead Sea

جباليا
Jabalya

غزة
Gaza

دير البلح
Dier al Balah

خانيونس
Khan Yunis

رفح
Rafah

0 4 8 16 Km

0 5 10 20 Km

ملاحظة: الأسماء الواردة على الخريطة تشير إلى أسماء المدن الرئيسية في محافظات الضفة الغربية و قطاع غـزة
Notice: Names on the Map Indicate the Names of the Main Cities in the West Bank and Gaza Strip Governorates

محافظة القدس:

تعتبر محافظة القدس حالة خاصة، حيث ان جزءا منها منطقة (J1) وتشمل ذلك الجزء من محافظة القدس والذي ضمه الاحتلال الإسرائيلي إليه عنوة بعيد احتلاله للضفة الغربية عام 1967 (J1)، وبالتالي السكان الفلسطينيين في هذا الجزء يخضعون للإقتصاد الإسرائيلي. وعليه لم يتم العمل على تقدير نسب الفقر لتجمعات محافظة القدس، كون ان هذه التقديرات مبنية على خط الفقر الوطني والذي لا ينطبق على الاوضاع المعيشية الحقيقية للسكان في محافظة القدس، وعليه لا بد من النظر إلى الاحصاء الإسرائيلي الخاص بالقدس الشرقية (J1)، وبخاصة وأن السكان في هذه المنطقة يتبعون الاقتصاد الإسرائيلي، وبالاعتماد على ذلك، فقد بلغت نسبة الفقر للسكان العرب في القدس 77.5% لعام 2017 (معهد القدس لبحوث السياسات).

Jerusalem Governorate

Jerusalem governorate is a special case as part of it (J1) includes those part of Jerusalem which were annexed by Israeli occupation in 1967, and as its Palestinian population are living among the Israeli economy Small area estimates were not produced for Jerusalem, as this estimates are depending on the national poverty line which does not reflect the actual level of living for Jerusalem population. Looking at israeli's figures is essential in this case. Based on that, Jerusalem Institute for Policy Research reported income poverty among Arab population in Jerusalem was 77.5% in 2017 (Jerusalem Institute for Policy Research).

نسبة البطالة بين الشباب (15-29 سنة) من مجموع الشباب المشاركين في القوى العاملة في فلسطين حسب التجمع، 2017
Youth Unemployment Rate (15-29 years) from Total Youth Participated in Labour Force in Palestine by Locality, 2017

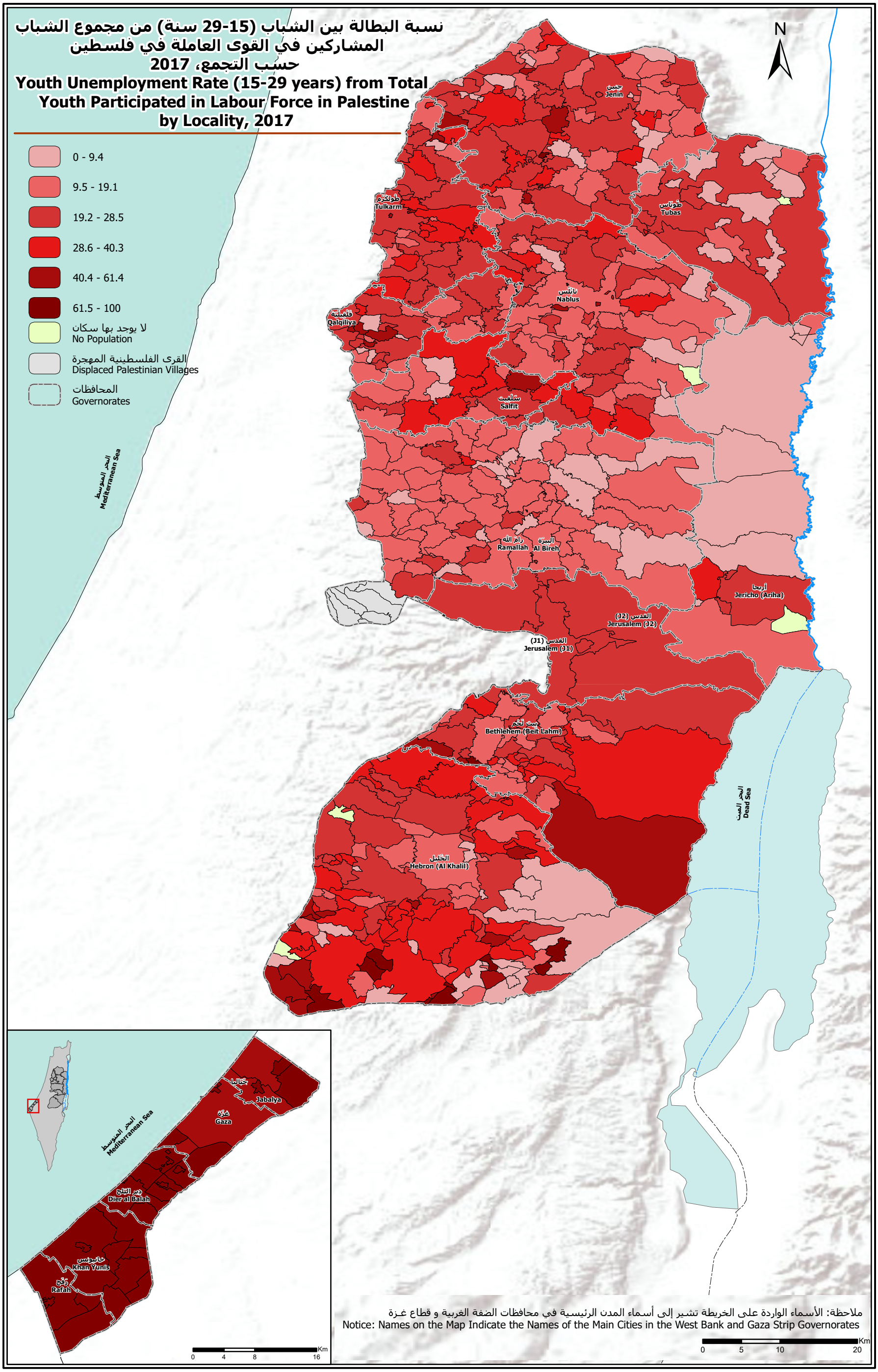

ملاحظة: الأسماء الواردة على الخريطة تشير إلى أسماء المدن الرئيسية في محافظات الضفة الغربية و قطاع غـزة
Notice: Names on the Map Indicate the Names of the Main Cities in the West Bank and Gaza Strip Governorates

نسب الفقر بين الأفراد في فلسطين حسب التجمع، 2017

Poverty Percentages among Individuals in Palestine by Locality, 2017

N

< 8
8 - < 14
14 - < 20
20 - < 26
26 - < 32
32 - < 38
38 - < 44
44 - < 50
50 - < 56
≥ 56

لا يتوفر بيانات
Unavailable Data

لا يوجد بها سكان
No Population

المحافظات
Governorates

القرى الفلسطينية المهجرة
Displaced Palestinian Villages

البحر المتوسط
Mediterranean Sea

جنين
Jenin

طولكرم
Tulkarm

طوباس
Tubas

نابلس
Nablus

قلقيلية
Qalqiliya

سلفيت
Salfit

رام الله
Ramallah

البيرة
Al Bireh

أريحا
Jericho (Ariha)

القدس
Jerusalem

بيت لحم
Bethlehem (Beit Lahm)

الخليل
Hebron (Al Khalil)

البحر الميت
Dead Sea

جباليا
Jabalya

غزة
Gaza

دير البلح
Dier al Balah

خانيونس
Khan Yunis

رفح
Rafah

0 4 8 16 Km

0 5 10 20 Km

ملاحظة: الأسماء الواردة على الخريطة تشير إلى أسماء المدن الرئيسية في محافظات الضفة الغربية و قطاع غـزة
Notice: Names on the Map Indicate the Names of the Main Cities in the West Bank and Gaza Strip Governorates

محافظة القدس:

تعتبر محافظة القدس حالة خاصة، حيث ان جزءا منها منطقة (J1) وتشمل ذلك الجزء من محافظة القدس والذي ضمه الاحتلال الإسرائيلي إليه عنوة بعيد احتلاله للضفة الغربية عام 1967 (J1)، وبالتالي السكان الفلسطينيين في هذا الجزء يخضعون للإقتصاد الإسرائيلي. وعليه لم يتم العمل على تقدير نسب الفقر لتجمعات محافظة القدس، كون ان هذه التقديرات مبنية على خط الفقر الوطني والذي لا ينطبق على الاوضاع المعيشية الحقيقية للسكان في محافظة القدس، وعليه لا بد من النظر إلى الاحصاء الإسرائيلي الخاص بالقدس الشرقية (J1)، وبخاصة وأن السكان في هذه المنطقة يتبعون الاقتصاد الإسرائيلي، وبالاعتماد على ذلك، فقد بلغت نسبة الفقر للسكان العرب في القدس 77.5% لعام 2017 (معهد القدس لبحوث السياسات).

Jerusalem Governorate

Jerusalem governorate is a special case as part of it (J1) includes those part of Jerusalem which were annexed by Israeli occupation in 1967, and as its Palestinian population are living among the Israeli economy Small area estimates were not produced for Jerusalem, as this estimates are depending on the national poverty line which does not reflect the actual level of living for Jerusalem population. Looking at israeli's figures is essential in this case. Based on that, Jerusalem Institute for Policy Research reported income poverty among Arab population in Jerusalem was 77.5% in 2017 (Jerusalem Institute for Policy Research).

نسبة الشباب (15-29 سنة) الذين ليسوا في العمل أو التعليم أو التدريب من اجمالي الشباب (15-29 سنة) في فلسطين حسب التجمع، 2017

Percentage of Youth (15-29 years) who are not in Employment, Education or Training (NEET) from Total Youth (15-29 years) in Palestine by Locality, 2017

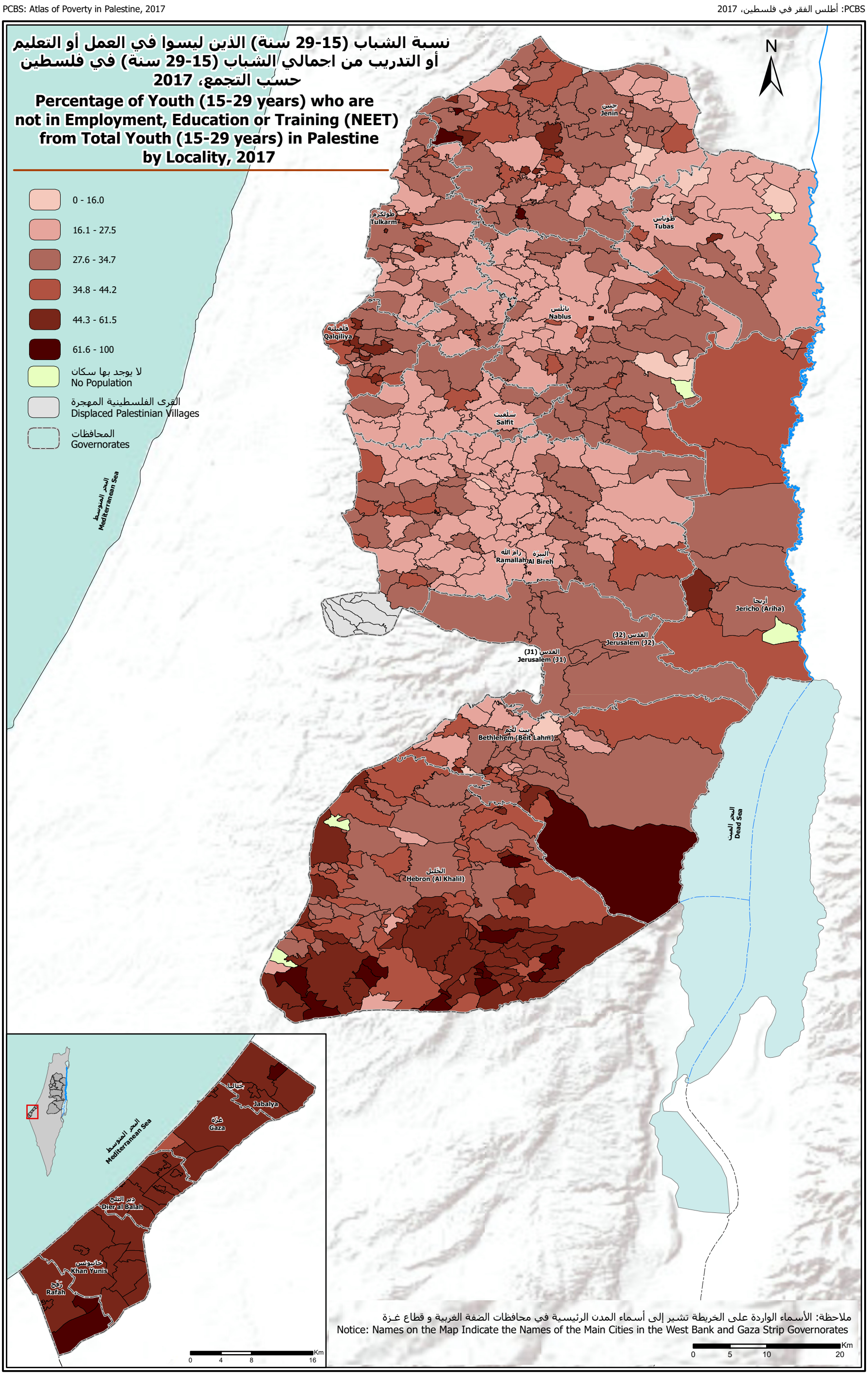

ملاحظة: الأسماء الواردة على الخريطة تشير إلى أسماء المدن الرئيسية في محافظات الضفة الغربية و قطاع غـزة
Notice: Names on the Map Indicate the Names of the Main Cities in the West Bank and Gaza Strip Governorates

نسب الفقر بين الأفراد في فلسطين حسب التجمع، 2017

Poverty Percentages among Individuals in Palestine by Locality, 2017

N

< 8
8 - < 14
14 - < 20
20 - < 26
26 - < 32
32 - < 38
38 - < 44
44 - < 50
50 - < 56
≥ 56

لا يتوفر بيانات
Unavailable Data

لا يوجد بها سكان
No Population

المحافظات
Governorates

القرى الفلسطينية المهجرة
Displaced Palestinian Villages

البحر المتوسط
Mediterranean Sea

جنين
Jenin

طولكرم
Tulkarm

طوباس
Tubas

نابلس
Nablus

قلقيلية
Qalqiliya

سلفيت
Salfit

رام الله
Ramallah

البيرة
Al Bireh

أريحا
Jericho (Ariha)

القدس
Jerusalem

بيت لحم
Bethlehem (Beit Lahm)

الخليل
Hebron (Al Khalil)

البحر الميت
Dead Sea

جباليا
Jabalya

غزة
Gaza

دير البلح
Dier al Balah

خانيونس
Khan Yunis

رفح
Rafah

0 4 8 16 Km

0 5 10 20 Km

ملاحظة: الأسماء الواردة على الخريطة تشير إلى أسماء المدن الرئيسية في محافظات الضفة الغربية و قطاع غـزة
Notice: Names on the Map Indicate the Names of the Main Cities in the West Bank and Gaza Strip Governorates

محافظة القدس:

تعتبر محافظة القدس حالة خاصة، حيث ان جزءا منها منطقة (J1) وتشمل ذلك الجزء من محافظة القدس والذي ضمه الاحتلال الإسرائيلي إليه عنوة بعيد احتلاله للضفة الغربية عام 1967 (J1)، وبالتالي السكان الفلسطينيين في هذا الجزء يخضعون للإقتصاد الإسرائيلي. وعليه لم يتم العمل على تقدير نسب الفقر لتجمعات محافظة القدس، كون ان هذه التقديرات مبنية على خط الفقر الوطني والذي لا ينطبق على الاوضاع المعيشية الحقيقية للسكان في محافظة القدس، وعليه لا بد من النظر إلى الاحصاء الإسرائيلي الخاص بالقدس الشرقية (J1)، وبخاصة وأن السكان في هذه المنطقة يتبعون الاقتصاد الإسرائيلي، وبالاعتماد على ذلك، فقد بلغت نسبة الفقر للسكان العرب في القدس 77.5% لعام 2017 (معهد القدس لبحوث السياسات).

Jerusalem Governorate

Jerusalem governorate is a special case as part of it (J1) includes those part of Jerusalem which were annexed by Israeli occupation in 1967, and as its Palestinian population are living among the Israeli economy Small area estimates were not produced for Jerusalem, as this estimates are depending on the national poverty line which does not reflect the actual level of living for Jerusalem population. Looking at israeli's figures is essential in this case. Based on that, Jerusalem Institute for Policy Research reported income poverty among Arab population in Jerusalem was 77.5% in 2017 (Jerusalem Institute for Policy Research).

نسبة الأفراد خارج القوى العاملة من مجموع الأفراد (15 سنة فأكثر) في فلسطين حسب التجمع، 2017
Percentage of Individuals Outside Labour Force from Total Population (15 years and over) in Palestine by Locality, 2017

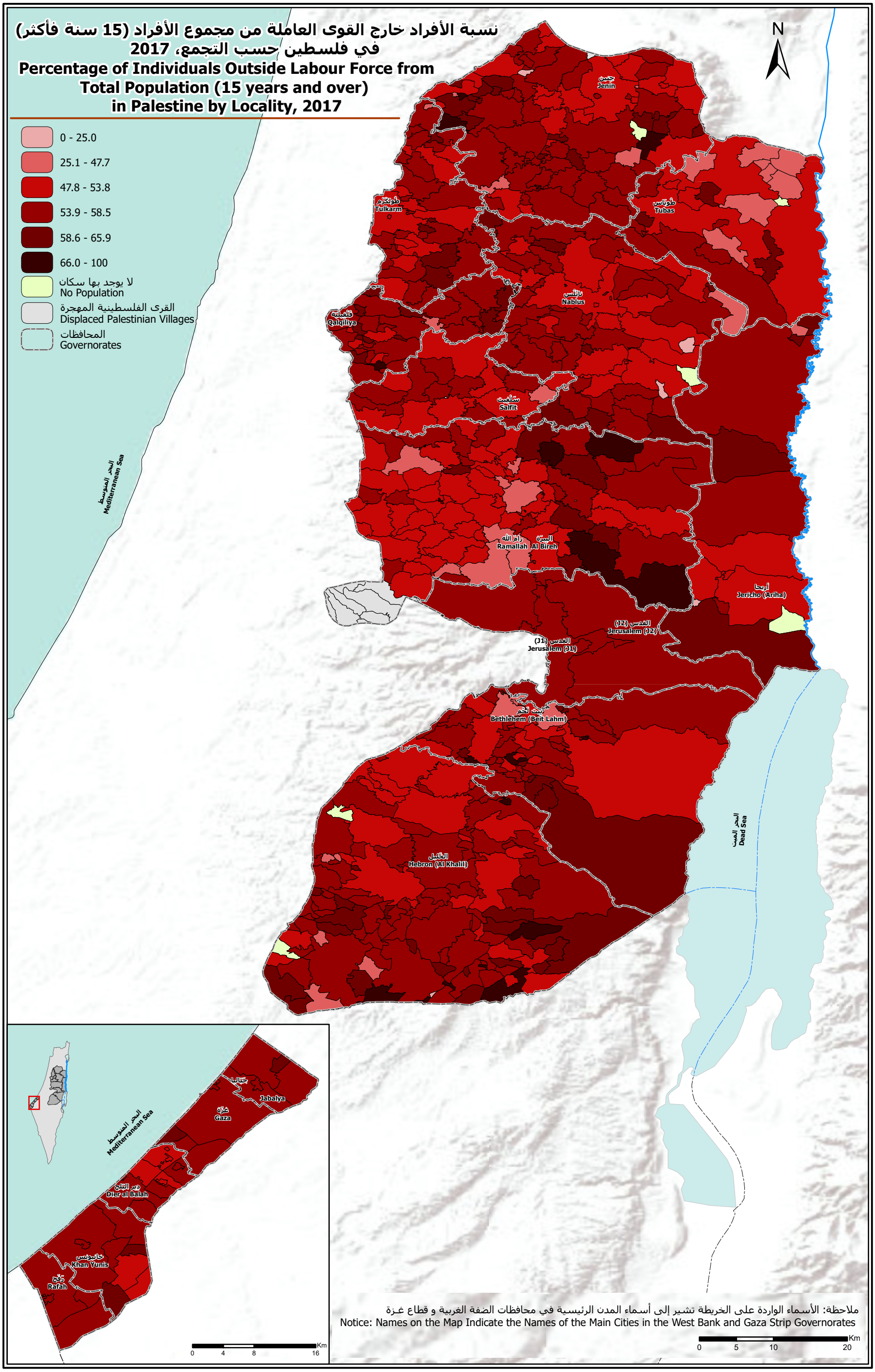

نسب الفقر بين الأفراد في فلسطين حسب التجمع، 2017

Poverty Percentages among Individuals in Palestine by Locality, 2017

N

< 8
8 - < 14
14 - < 20
20 - < 26
26 - < 32
32 - < 38
38 - < 44
44 - < 50
50 - < 56
≥ 56

لا يتوفر بيانات
Unavailable Data

لا يوجد بها سكان
No Population

المحافظات
Governorates

القرى الفلسطينية المهجرة
Displaced Palestinian Villages

البحر المتوسط
Mediterranean Sea

جنين
Jenin

طولكرم
Tulkarm

طوباس
Tubas

نابلس
Nablus

قلقيلية
Qalqiliya

سلفيت
Salfit

رام الله
Ramallah

البيرة
Al Bireh

أريحا
Jericho (Ariha)

القدس
Jerusalem

بيت لحم
Bethlehem (Beit Lahm)

الخليل
Hebron (Al Khalil)

البحر الميت
Dead Sea

جباليا
Jabalya

غزة
Gaza

دير البلح
Dier al Balah

خانيونس
Khan Yunis

رفح
Rafah

0 4 8 16 Km

0 5 10 20 Km

ملاحظة: الأسماء الواردة على الخريطة تشير إلى أسماء المدن الرئيسية في محافظات الضفة الغربية و قطاع غـزة
Notice: Names on the Map Indicate the Names of the Main Cities in the West Bank and Gaza Strip Governorates

محافظة القدس:

تعتبر محافظة القدس حالة خاصة، حيث ان جزءا منها منطقة (J1) وتشمل ذلك الجزء من محافظة القدس والذي ضمه الاحتلال الإسرائيلي إليه عنوة بعيد احتلاله للضفة الغربية عام 1967 (J1)، وبالتالي السكان الفلسطينيين في هذا الجزء يخضعون للإقتصاد الإسرائيلي. وعليه لم يتم العمل على تقدير نسب الفقر لتجمعات محافظة القدس، كون ان هذه التقديرات مبنية على خط الفقر الوطني والذي لا ينطبق على الاوضاع المعيشية الحقيقية للسكان في محافظة القدس، وعليه لا بد من النظر إلى الاحصاء الإسرائيلي الخاص بالقدس الشرقية (J1)، وبخاصة وأن السكان في هذه المنطقة يتبعون الاقتصاد الإسرائيلي، وبالاعتماد على ذلك، فقد بلغت نسبة الفقر للسكان العرب في القدس 77.5% لعام 2017 (معهد القدس لبحوث السياسات).

Jerusalem Governorate

Jerusalem governorate is a special case as part of it (J1) includes those part of Jerusalem which were annexed by Israeli occupation in 1967, and as its Palestinian population are living among the Israeli economy Small area estimates were not produced for Jerusalem, as this estimates are depending on the national poverty line which does not reflect the actual level of living for Jerusalem population. Looking at israeli's figures is essential in this case. Based on that, Jerusalem Institute for Policy Research reported income poverty among Arab population in Jerusalem was 77.5% in 2017 (Jerusalem Institute for Policy Research).

نسبة الذكور خارج القوى العاملة من إجمالي الذكور (15سنة فأكثر) في فلسطين حسب التجمع، 2017
Percentage of Males outside Labour Force from Total Male Population (15 years and over) in Palestine by Locality, 2017

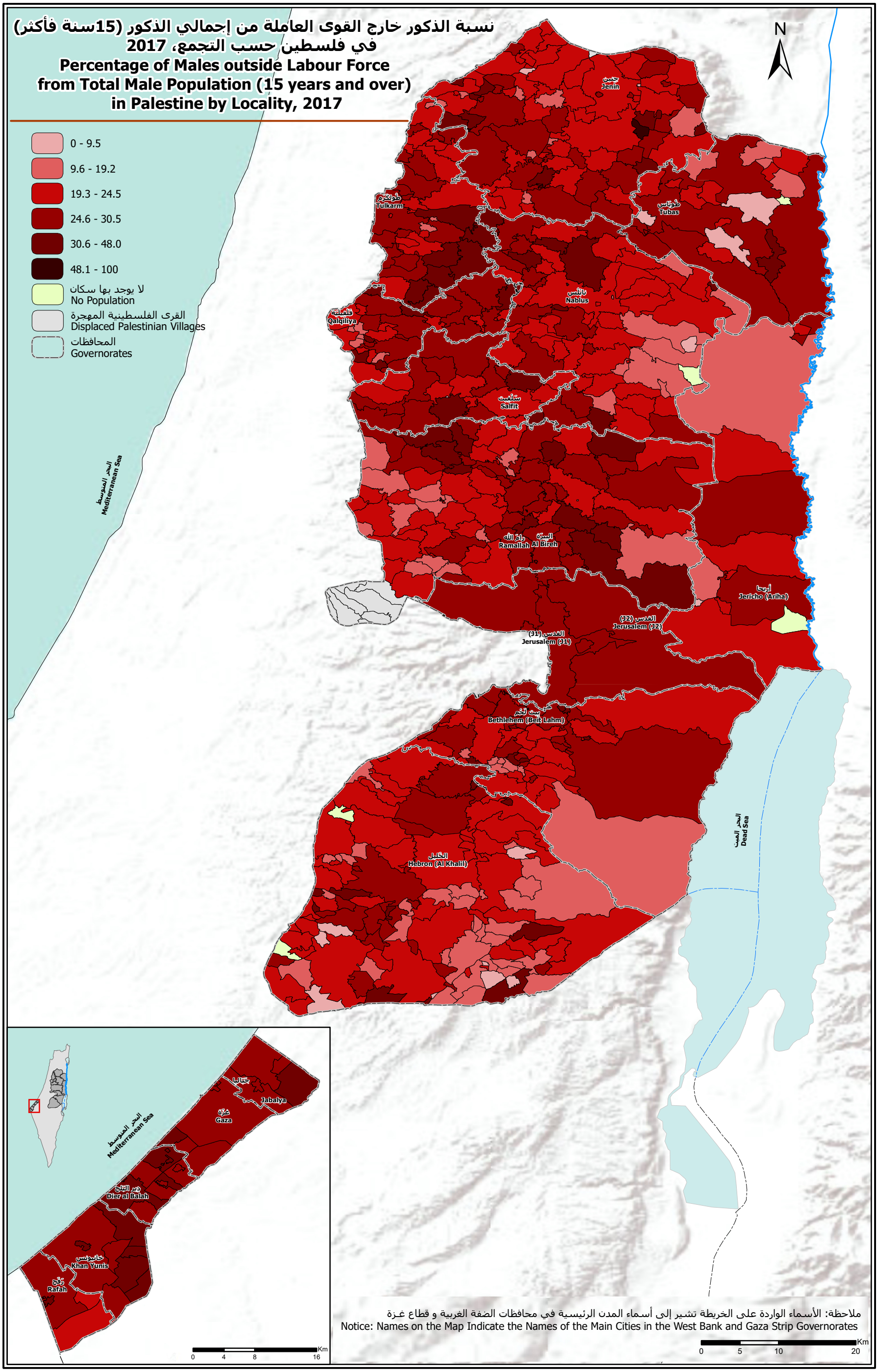

نسب الفقر بين الأفراد في فلسطين حسب التجمع، 2017

Poverty Percentages among Individuals in Palestine by Locality, 2017

N

< 8
8 - < 14
14 - < 20
20 - < 26
26 - < 32
32 - < 38
38 - < 44
44 - < 50
50 - < 56
≥ 56

لا يتوفر بيانات
Unavailable Data

لا يوجد بها سكان
No Population

المحافظات
Governorates

القرى الفلسطينية المهجرة
Displaced Palestinian Villages

البحر المتوسط
Mediterranean Sea

جنين
Jenin

طولكرم
Tulkarm

طوباس
Tubas

نابلس
Nablus

قلقيلية
Qalqiliya

سلفيت
Salfit

رام الله
Ramallah

البيرة
Al Bireh

أريحا
Jericho (Ariha)

القدس
Jerusalem

بيت لحم
Bethlehem (Beit Lahm)

الخليل
Hebron (Al Khalil)

البحر الميت
Dead Sea

جباليا
Jabalya

غزة
Gaza

دير البلح
Dier al Balah

خانيونس
Khan Yunis

رفح
Rafah

0 4 8 16 Km

0 5 10 20 Km

ملاحظة: الأسماء الواردة على الخريطة تشير إلى أسماء المدن الرئيسية في محافظات الضفة الغربية و قطاع غـزة
Notice: Names on the Map Indicate the Names of the Main Cities in the West Bank and Gaza Strip Governorates

محافظة القدس:

تعتبر محافظة القدس حالة خاصة، حيث ان جزءا منها منطقة (J1) وتشمل ذلك الجزء من محافظة القدس والذي ضمه الاحتلال الإسرائيلي إليه عنوة بعيد احتلاله للضفة الغربية عام 1967 (J1)، وبالتالي السكان الفلسطينيين في هذا الجزء يخضعون للإقتصاد الإسرائيلي. وعليه لم يتم العمل على تقدير نسب الفقر لتجمعات محافظة القدس، كون ان هذه التقديرات مبنية على خط الفقر الوطني والذي لا ينطبق على الاوضاع المعيشية الحقيقية للسكان في محافظة القدس، وعليه لا بد من النظر إلى الاحصاء الإسرائيلي الخاص بالقدس الشرقية (J1)، وبخاصة وأن السكان في هذه المنطقة يتبعون الاقتصاد الإسرائيلي، وبالاعتماد على ذلك، فقد بلغت نسبة الفقر للسكان العرب في القدس 77.5% لعام 2017 (معهد القدس لبحوث السياسات).

Jerusalem Governorate

Jerusalem governorate is a special case as part of it (J1) includes those part of Jerusalem which were annexed by Israeli occupation in 1967, and as its Palestinian population are living among the Israeli economy Small area estimates were not produced for Jerusalem, as this estimates are depending on the national poverty line which does not reflect the actual level of living for Jerusalem population. Looking at israeli's figures is essential in this case. Based on that, Jerusalem Institute for Policy Research reported income poverty among Arab population in Jerusalem was 77.5% in 2017 (Jerusalem Institute for Policy Research).

نسبة الإناث خارج القوى العاملة من إجمالي الإناث (15سنة فأكثر) في فلسطين حسب التجمع، 2017
Percentage of Females outside Labour Force from Total Female Population (15 years and over) in Palestine by Locality, 2017

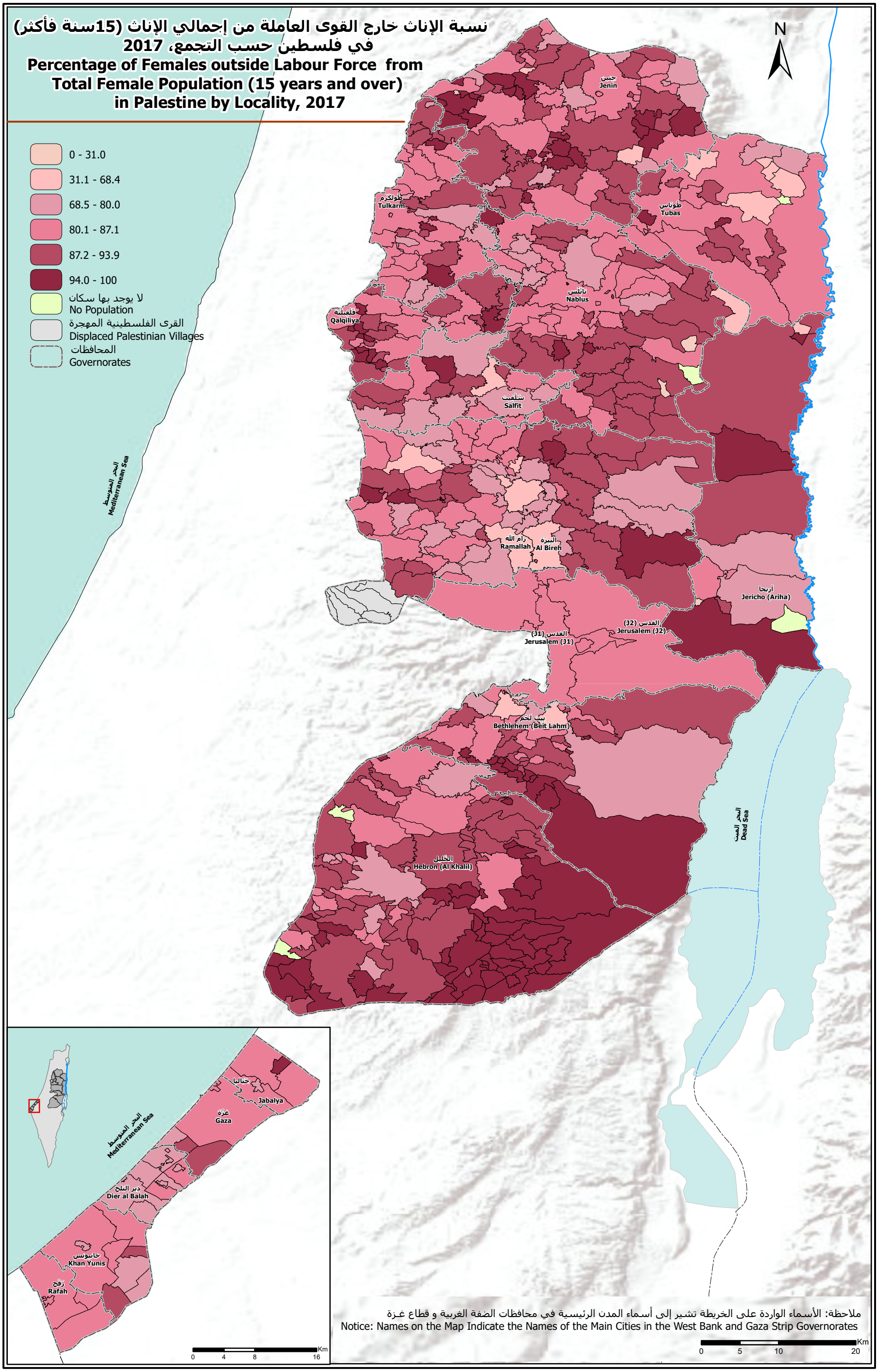

ملاحظة: الأسماء الواردة على الخريطة تشير إلى أسماء المدن الرئيسية في محافظات الضفة الغربية و قطاع غـزة
Notice: Names on the Map Indicate the Names of the Main Cities in the West Bank and Gaza Strip Governorates

نسب الفقر بين الأفراد في فلسطين حسب التجمع، 2017

Poverty Percentages among Individuals in Palestine by Locality, 2017

N

< 8
8 - < 14
14 - < 20
20 - < 26
26 - < 32
32 - < 38
38 - < 44
44 - < 50
50 - < 56
≥ 56

لا يتوفر بيانات
Unavailable Data

لا يوجد بها سكان
No Population

المحافظات
Governorates

القرى الفلسطينية المهجرة
Displaced Palestinian Villages

البحر المتوسط
Mediterranean Sea

جنين
Jenin

طولكرم
Tulkarm

طوباس
Tubas

نابلس
Nablus

قلقيلية
Qalqiliya

سلفيت
Salfit

رام الله
Ramallah

البيرة
Al Bireh

أريحا
Jericho (Ariha)

القدس
Jerusalem

بيت لحم
Bethlehem (Beit Lahm)

الخليل
Hebron (Al Khalil)

البحر الميت
Dead Sea

جباليا
Jabalya

غزة
Gaza

دير البلح
Dier al Balah

خانيونس
Khan Yunis

رفح
Rafah

0 4 8 16 Km

0 5 10 20 Km

ملاحظة: الأسماء الواردة على الخريطة تشير إلى أسماء المدن الرئيسية في محافظات الضفة الغربية و قطاع غـزة
Notice: Names on the Map Indicate the Names of the Main Cities in the West Bank and Gaza Strip Governorates

محافظة القدس:

تعتبر محافظة القدس حالة خاصة، حيث ان جزءا منها منطقة (J1) وتشمل ذلك الجزء من محافظة القدس والذي ضمه الاحتلال الإسرائيلي إليه عنوة بعيد احتلاله للضفة الغربية عام 1967 (J1)، وبالتالي السكان الفلسطينيين في هذا الجزء يخضعون للإقتصاد الإسرائيلي. وعليه لم يتم العمل على تقدير نسب الفقر لتجمعات محافظة القدس، كون ان هذه التقديرات مبنية على خط الفقر الوطني والذي لا ينطبق على الاوضاع المعيشية الحقيقية للسكان في محافظة القدس، وعليه لا بد من النظر إلى الاحصاء الإسرائيلي الخاص بالقدس الشرقية (J1)، وبخاصة وأن السكان في هذه المنطقة يتبعون الاقتصاد الإسرائيلي، وبالاعتماد على ذلك، فقد بلغت نسبة الفقر للسكان العرب في القدس 77.5% لعام 2017 (معهد القدس لبحوث السياسات).

Jerusalem Governorate

Jerusalem governorate is a special case as part of it (J1) includes those part of Jerusalem which were annexed by Israeli occupation in 1967, and as its Palestinian population are living among the Israeli economy Small area estimates were not produced for Jerusalem, as this estimates are depending on the national poverty line which does not reflect the actual level of living for Jerusalem population. Looking at israeli's figures is essential in this case. Based on that, Jerusalem Institute for Policy Research reported income poverty among Arab population in Jerusalem was 77.5% in 2017 (Jerusalem Institute for Policy Research).

نسبة العاملين من مجموع الأفراد (15سنة فأكثر) في فلسطين حسب التجمع، 2017
Percentage of Employed Individuals (15 years and over) in Palestine by Locality, 2017

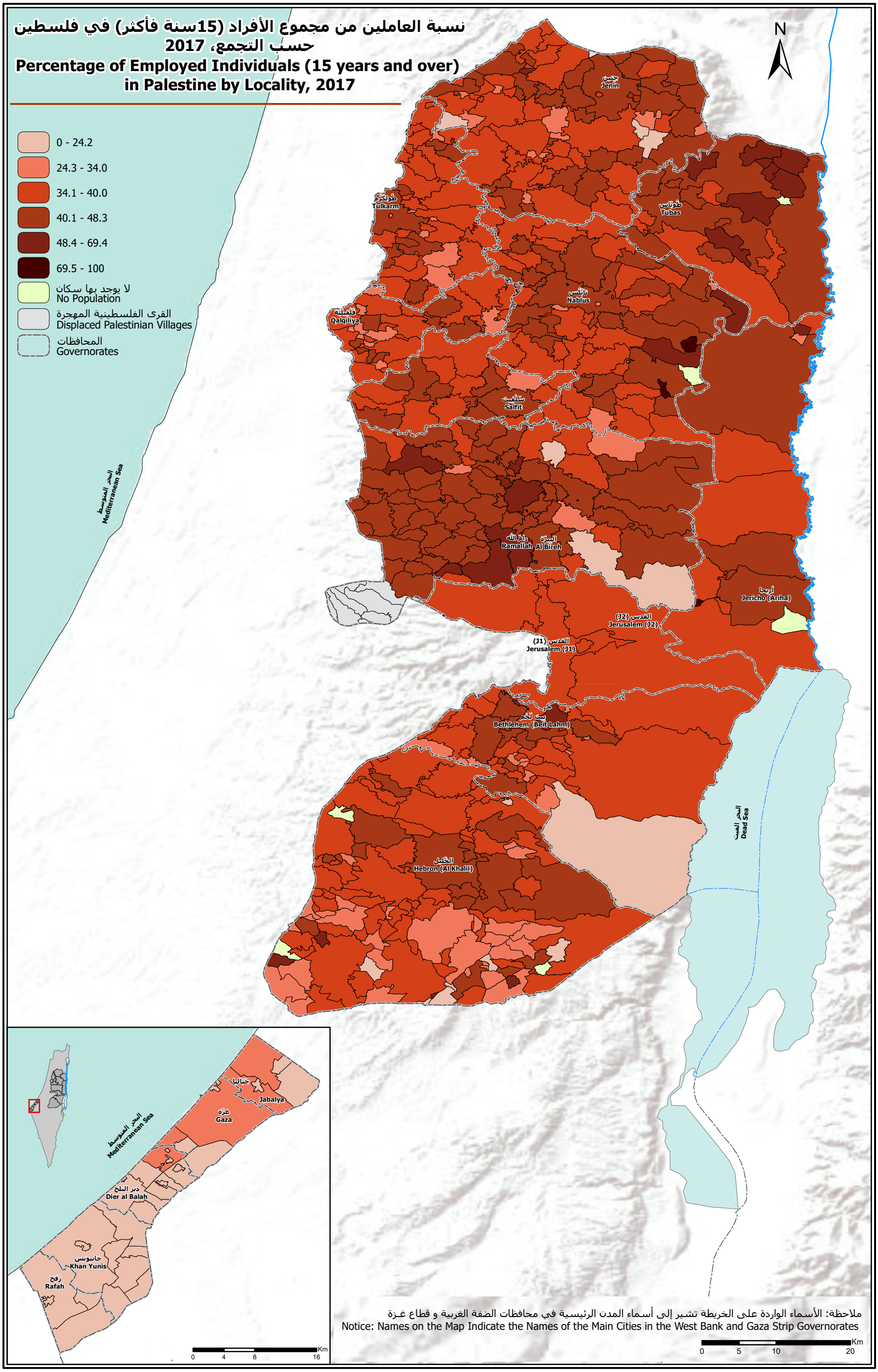

نسب الفقر بين الأفراد في فلسطين حسب التجمع، 2017

Poverty Percentages among Individuals in Palestine by Locality, 2017

N

< 8
8 - < 14
14 - < 20
20 - < 26
26 - < 32
32 - < 38
38 - < 44
44 - < 50
50 - < 56
≥ 56

لا يتوفر بيانات
Unavailable Data

لا يوجد بها سكان
No Population

المحافظات
Governorates

القرى الفلسطينية المهجرة
Displaced Palestinian Villages

البحر المتوسط
Mediterranean Sea

جنين
Jenin

طولكرم
Tulkarm

طوباس
Tubas

نابلس
Nablus

قلقيلية
Qalqiliya

سلفيت
Salfit

رام الله
Ramallah

البيرة
Al Bireh

أريحا
Jericho (Ariha)

القدس
Jerusalem

بيت لحم
Bethlehem (Beit Lahm)

الخليل
Hebron (Al Khalil)

البحر الميت
Dead Sea

جباليا
Jabalya

غزة
Gaza

دير البلح
Dier al Balah

خانيونس
Khan Yunis

رفح
Rafah

0 4 8 16 Km

0 5 10 20 Km

ملاحظة: الأسماء الواردة على الخريطة تشير إلى أسماء المدن الرئيسية في محافظات الضفة الغربية و قطاع غـزة
Notice: Names on the Map Indicate the Names of the Main Cities in the West Bank and Gaza Strip Governorates

محافظة القدس:

تعتبر محافظة القدس حالة خاصة، حيث ان جزءا منها منطقة (J1) وتشمل ذلك الجزء من محافظة القدس والذي ضمه الاحتلال الإسرائيلي إليه عنوة بعيد احتلاله للضفة الغربية عام 1967 (J1)، وبالتالي السكان الفلسطينيين في هذا الجزء يخضعون للإقتصاد الإسرائيلي. وعليه لم يتم العمل على تقدير نسب الفقر لتجمعات محافظة القدس، كون ان هذه التقديرات مبنية على خط الفقر الوطني والذي لا ينطبق على الاوضاع المعيشية الحقيقية للسكان في محافظة القدس، وعليه لا بد من النظر إلى الاحصاء الإسرائيلي الخاص بالقدس الشرقية (J1)، وبخاصة وأن السكان في هذه المنطقة يتبعون الاقتصاد الإسرائيلي، وبالاعتماد على ذلك، فقد بلغت نسبة الفقر للسكان العرب في القدس 77.5% لعام 2017 (معهد القدس لبحوث السياسات).

Jerusalem Governorate

Jerusalem governorate is a special case as part of it (J1) includes those part of Jerusalem which were annexed by Israeli occupation in 1967, and as its Palestinian population are living among the Israeli economy Small area estimates were not produced for Jerusalem, as this estimates are depending on the national poverty line which does not reflect the actual level of living for Jerusalem population. Looking at israeli's figures is essential in this case. Based on that, Jerusalem Institute for Policy Research reported income poverty among Arab population in Jerusalem was 77.5% in 2017 (Jerusalem Institute for Policy Research).

نسبة الذكور العاملين من مجموع الذكور (15 سنة فأكثر) في فلسطين حسب التجمع، 2017

Percentage of Employed Males from Total Males (15 years and over) in Palestine by Locality, 2017

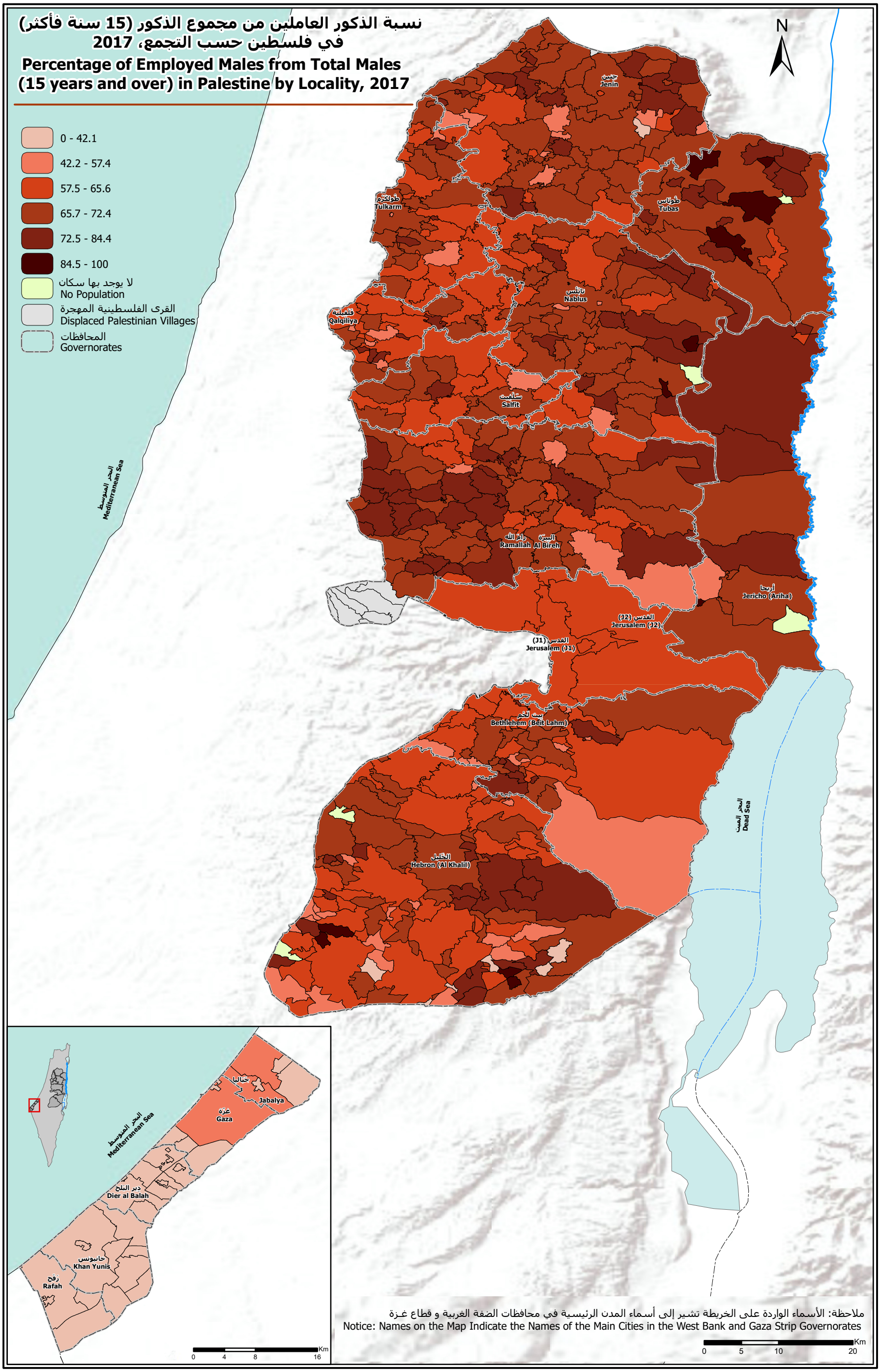

ملاحظة: الأسماء الواردة على الخريطة تشير إلى أسماء المدن الرئيسية في محافظات الضفة الغربية و قطاع غـزة
Notice: Names on the Map Indicate the Names of the Main Cities in the West Bank and Gaza Strip Governorates

نسب الفقر بين الأفراد في فلسطين حسب التجمع، 2017

Poverty Percentages among Individuals in Palestine by Locality, 2017

N

< 8
8 - < 14
14 - < 20
20 - < 26
26 - < 32
32 - < 38
38 - < 44
44 - < 50
50 - < 56
≥ 56

لا يتوفر بيانات
Unavailable Data

لا يوجد بها سكان
No Population

المحافظات
Governorates

القرى الفلسطينية المهجرة
Displaced Palestinian Villages

البحر المتوسط
Mediterranean Sea

جنين
Jenin

طولكرم
Tulkarm

طوباس
Tubas

نابلس
Nablus

قلقيلية
Qalqiliya

سلفيت
Salfit

رام الله
Ramallah

البيرة
Al Bireh

أريحا
Jericho (Ariha)

القدس
Jerusalem

بيت لحم
Bethlehem (Beit Lahm)

الخليل
Hebron (Al Khalil)

البحر الميت
Dead Sea

جباليا
Jabalya

غزة
Gaza

دير البلح
Dier al Balah

خانيونس
Khan Yunis

رفح
Rafah

0 4 8 16 Km

0 5 10 20 Km

ملاحظة: الأسماء الواردة على الخريطة تشير إلى أسماء المدن الرئيسية في محافظات الضفة الغربية و قطاع غـزة
Notice: Names on the Map Indicate the Names of the Main Cities in the West Bank and Gaza Strip Governorates

محافظة القدس:

تعتبر محافظة القدس حالة خاصة، حيث ان جزءا منها منطقة (J1) وتشمل ذلك الجزء من محافظة القدس والذي ضمه الاحتلال الإسرائيلي إليه عنوة بعيد احتلاله للضفة الغربية عام 1967 (J1)، وبالتالي السكان الفلسطينيين في هذا الجزء يخضعون للإقتصاد الإسرائيلي. وعليه لم يتم العمل على تقدير نسب الفقر لتجمعات محافظة القدس، كون ان هذه التقديرات مبنية على خط الفقر الوطني والذي لا ينطبق على الاوضاع المعيشية الحقيقية للسكان في محافظة القدس، وعليه لا بد من النظر إلى الاحصاء الإسرائيلي الخاص بالقدس الشرقية (J1)، وبخاصة وأن السكان في هذه المنطقة يتبعون الاقتصاد الإسرائيلي، وبالاعتماد على ذلك، فقد بلغت نسبة الفقر للسكان العرب في القدس 77.5% لعام 2017 (معهد القدس لبحوث السياسات).

Jerusalem Governorate

Jerusalem governorate is a special case as part of it (J1) includes those part of Jerusalem which were annexed by Israeli occupation in 1967, and as its Palestinian population are living among the Israeli economy Small area estimates were not produced for Jerusalem, as this estimates are depending on the national poverty line which does not reflect the actual level of living for Jerusalem population. Looking at israeli's figures is essential in this case. Based on that, Jerusalem Institute for Policy Research reported income poverty among Arab population in Jerusalem was 77.5% in 2017 (Jerusalem Institute for Policy Research).

نسبة الإناث العاملات من مجموع الاناث (15سنة فأكثر) في فلسطين حسب التجمع، 2017

Percentage of Employed Females from Total Females (15 years and over) in Palestine by Locality, 2017

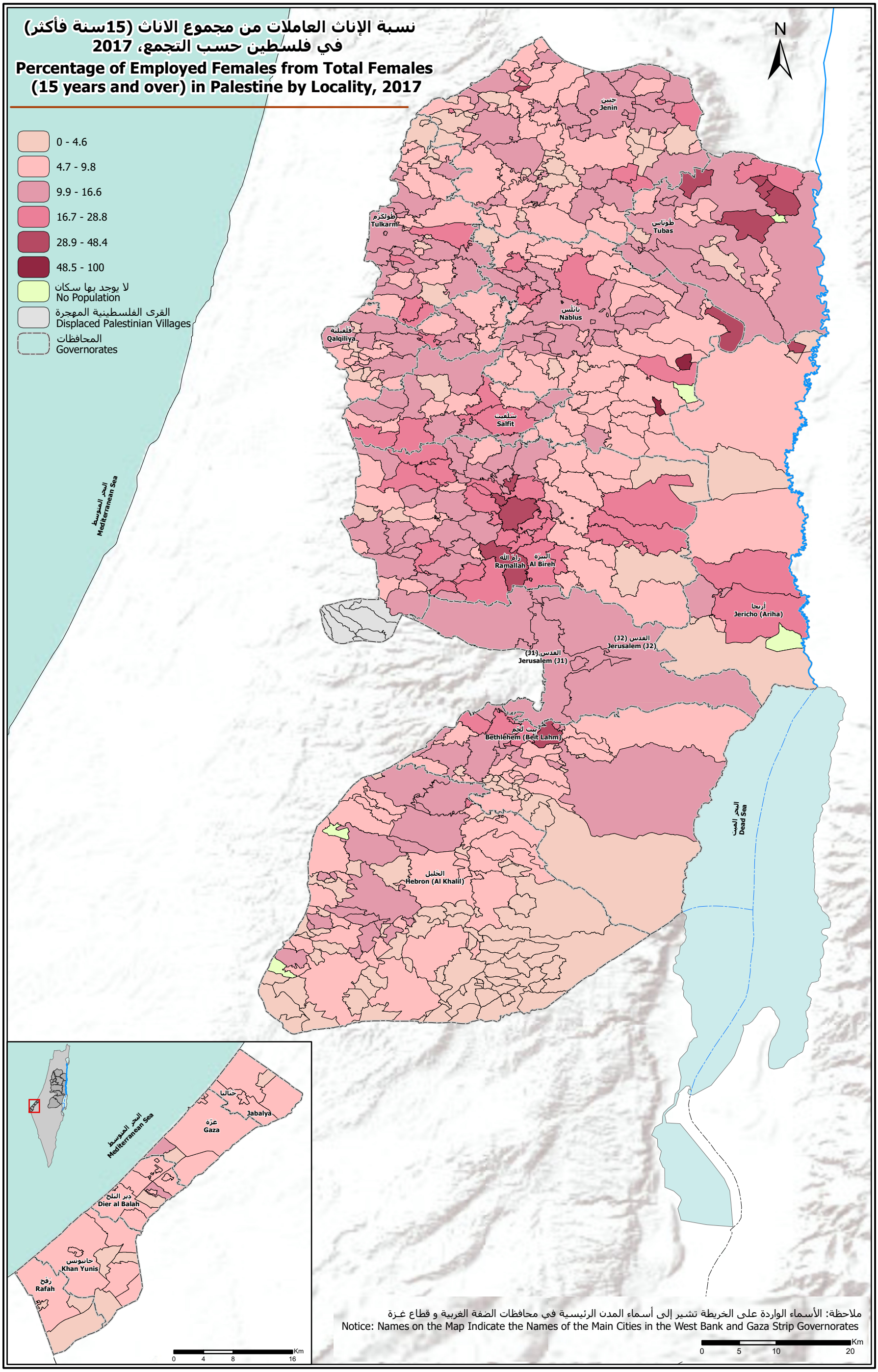

نسب الفقر بين الأفراد في فلسطين حسب التجمع، 2017

Poverty Percentages among Individuals in Palestine by Locality, 2017

N

< 8
8 - < 14
14 - < 20
20 - < 26
26 - < 32
32 - < 38
38 - < 44
44 - < 50
50 - < 56
≥ 56

لا يتوفر بيانات
Unavailable Data

لا يوجد بها سكان
No Population

المحافظات
Governorates

القرى الفلسطينية المهجرة
Displaced Palestinian Villages

البحر المتوسط
Mediterranean Sea

جنين
Jenin

طولكرم
Tulkarm

طوباس
Tubas

نابلس
Nablus

قلقيلية
Qalqiliya

سلفيت
Salfit

رام الله
Ramallah

البيرة
Al Bireh

أريحا
Jericho (Ariha)

القدس
Jerusalem

بيت لحم
Bethlehem (Beit Lahm)

الخليل
Hebron (Al Khalil)

البحر الميت
Dead Sea

جباليا
Jabalya

غزة
Gaza

دير البلح
Dier al Balah

خانيونس
Khan Yunis

رفح
Rafah

0 4 8 16 Km

0 5 10 20 Km

ملاحظة: الأسماء الواردة على الخريطة تشير إلى أسماء المدن الرئيسية في محافظات الضفة الغربية و قطاع غـزة
Notice: Names on the Map Indicate the Names of the Main Cities in the West Bank and Gaza Strip Governorates

محافظة القدس:

تعتبر محافظة القدس حالة خاصة، حيث ان جزءا منها منطقة (J1) وتشمل ذلك الجزء من محافظة القدس والذي ضمه الاحتلال الإسرائيلي إليه عنوة بعيد احتلاله للضفة الغربية عام 1967 (J1)، وبالتالي السكان الفلسطينيين في هذا الجزء يخضعون للإقتصاد الإسرائيلي. وعليه لم يتم العمل على تقدير نسب الفقر لتجمعات محافظة القدس، كون ان هذه التقديرات مبنية على خط الفقر الوطني والذي لا ينطبق على الاوضاع المعيشية الحقيقية للسكان في محافظة القدس، وعليه لا بد من النظر إلى الاحصاء الإسرائيلي الخاص بالقدس الشرقية (J1)، وبخاصة وأن السكان في هذه المنطقة يتبعون الاقتصاد الإسرائيلي، وبالاعتماد على ذلك، فقد بلغت نسبة الفقر للسكان العرب في القدس 77.5% لعام 2017 (معهد القدس لبحوث السياسات).

Jerusalem Governorate

Jerusalem governorate is a special case as part of it (J1) includes those part of Jerusalem which were annexed by Israeli occupation in 1967, and as its Palestinian population are living among the Israeli economy Small area estimates were not produced for Jerusalem, as this estimates are depending on the national poverty line which does not reflect the actual level of living for Jerusalem population. Looking at israeli's figures is essential in this case. Based on that, Jerusalem Institute for Policy Research reported income poverty among Arab population in Jerusalem was 77.5% in 2017 (Jerusalem Institute for Policy Research).

نسبة المستخدمين بأجر منتظم من إجمالي العاملين (15 سنة فأكثر) في فلسطين حسب التجمع، 2017

Percentage of Regular Wage Employed Individuals from Total Employed Individuals (15 years and over) in Palestine by Locality, 2017

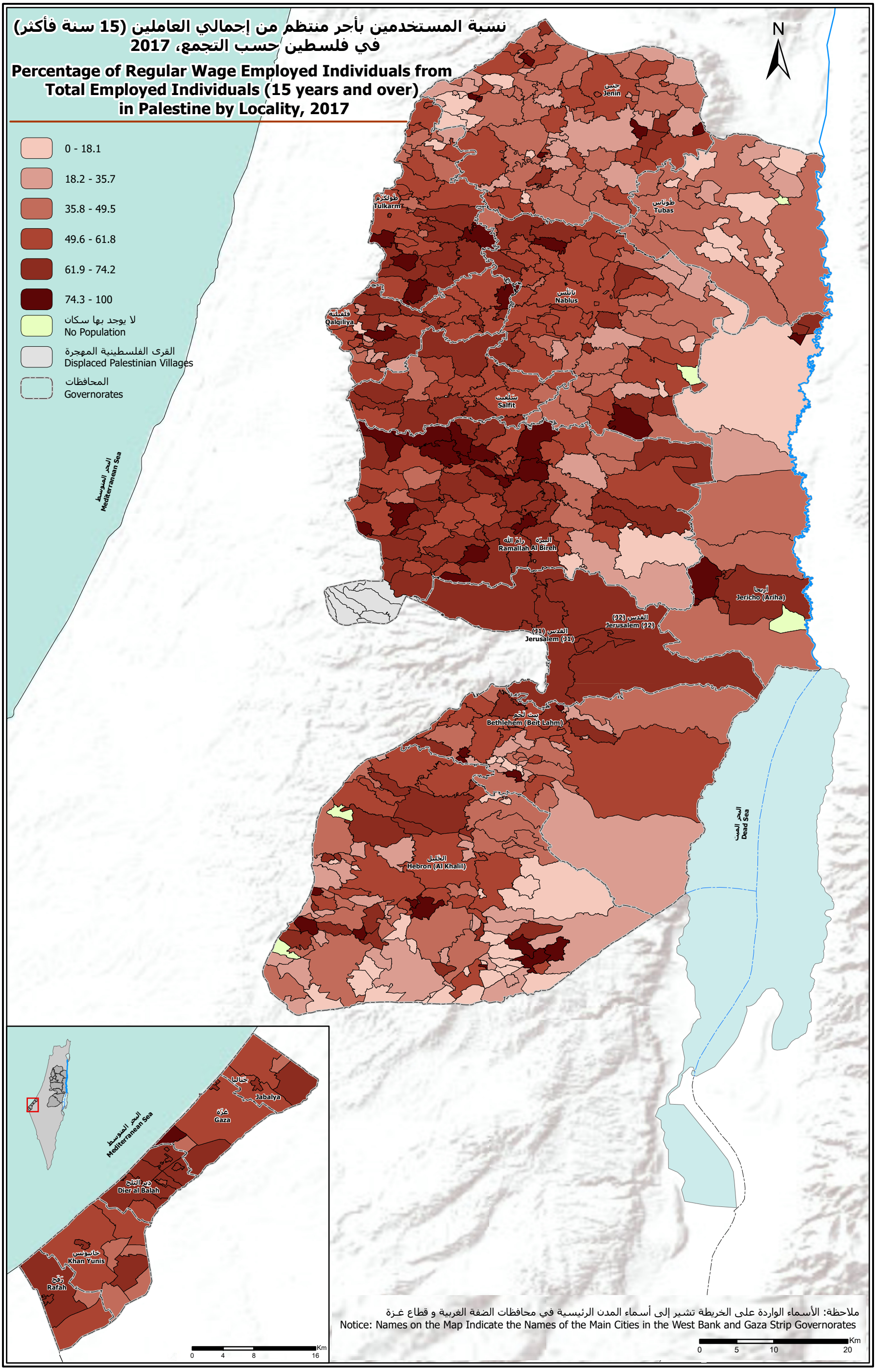

ملاحظة: الأسماء الواردة على الخريطة تشير إلى أسماء المدن الرئيسية في محافظات الضفة الغربية و قطاع غـزة
Notice: Names on the Map Indicate the Names of the Main Cities in the West Bank and Gaza Strip Governorates

نسب الفقر بين الأفراد في فلسطين حسب التجمع، 2017

Poverty Percentages among Individuals in Palestine by Locality, 2017

N

< 8
8 - < 14
14 - < 20
20 - < 26
26 - < 32
32 - < 38
38 - < 44
44 - < 50
50 - < 56
≥ 56

لا يتوفر بيانات
Unavailable Data

لا يوجد بها سكان
No Population

المحافظات
Governorates

القرى الفلسطينية المهجرة
Displaced Palestinian Villages

البحر المتوسط
Mediterranean Sea

جنين
Jenin

طولكرم
Tulkarm

طوباس
Tubas

نابلس
Nablus

قلقيلية
Qalqiliya

سلفيت
Salfit

رام الله
Ramallah

البيرة
Al Bireh

أريحا
Jericho (Ariha)

القدس
Jerusalem

بيت لحم
Bethlehem (Beit Lahm)

الخليل
Hebron (Al Khalil)

البحر الميت
Dead Sea

جباليا
Jabalya

غزة
Gaza

دير البلح
Dier al Balah

خانيونس
Khan Yunis

رفح
Rafah

0 4 8 16 Km

0 5 10 20 Km

ملاحظة: الأسماء الواردة على الخريطة تشير إلى أسماء المدن الرئيسية في محافظات الضفة الغربية و قطاع غـزة
Notice: Names on the Map Indicate the Names of the Main Cities in the West Bank and Gaza Strip Governorates

محافظة القدس:

تعتبر محافظة القدس حالة خاصة، حيث ان جزءا منها منطقة (J1) وتشمل ذلك الجزء من محافظة القدس والذي ضمه الاحتلال الإسرائيلي إليه عنوة بعيد احتلاله للضفة الغربية عام 1967 (J1)، وبالتالي السكان الفلسطينيين في هذا الجزء يخضعون للإقتصاد الإسرائيلي. وعليه لم يتم العمل على تقدير نسب الفقر لتجمعات محافظة القدس، كون ان هذه التقديرات مبنية على خط الفقر الوطني والذي لا ينطبق على الاوضاع المعيشية الحقيقية للسكان في محافظة القدس، وعليه لا بد من النظر إلى الاحصاء الإسرائيلي الخاص بالقدس الشرقية (J1)، وبخاصة وأن السكان في هذه المنطقة يتبعون الاقتصاد الإسرائيلي، وبالاعتماد على ذلك، فقد بلغت نسبة الفقر للسكان العرب في القدس 77.5% لعام 2017 (معهد القدس لبحوث السياسات).

Jerusalem Governorate

Jerusalem governorate is a special case as part of it (J1) includes those part of Jerusalem which were annexed by Israeli occupation in 1967, and as its Palestinian population are living among the Israeli economy Small area estimates were not produced for Jerusalem, as this estimates are depending on the national poverty line which does not reflect the actual level of living for Jerusalem population. Looking at israeli's figures is essential in this case. Based on that, Jerusalem Institute for Policy Research reported income poverty among Arab population in Jerusalem was 77.5% in 2017 (Jerusalem Institute for Policy Research).

نسبة المستخدمين بأجر غير منتظم من إجمالي العاملين (15 سنة فأكثر) في فلسطين حسب التجمع، 2017
Percentage of Irregular Wage Employed Individuals from Total Employed Individuals (15 years and over) in Palestine by Locality, 2017

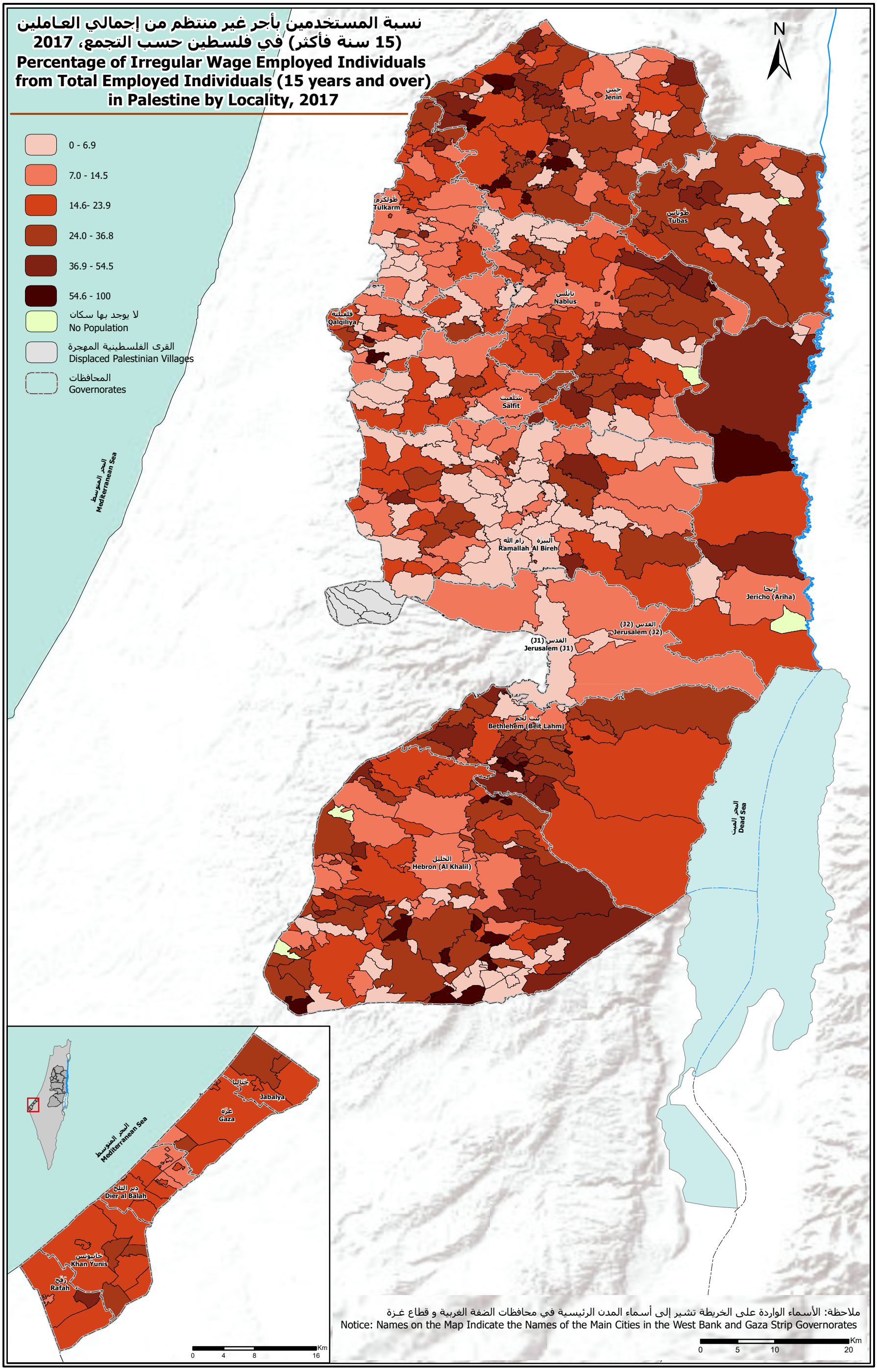

ملاحظة: الأسماء الواردة على الخريطة تشير إلى أسماء المدن الرئيسية في محافظات الضفة الغربية و قطاع غـزة
Notice: Names on the Map Indicate the Names of the Main Cities in the West Bank and Gaza Strip Governorates

نسب الفقر بين الأفراد في فلسطين حسب التجمع، 2017

Poverty Percentages among Individuals in Palestine by Locality, 2017

N

< 8
8 - < 14
14 - < 20
20 - < 26
26 - < 32
32 - < 38
38 - < 44
44 - < 50
50 - < 56
≥ 56

لا يتوفر بيانات
Unavailable Data

لا يوجد بها سكان
No Population

المحافظات
Governorates

القرى الفلسطينية المهجرة
Displaced Palestinian Villages

البحر المتوسط
Mediterranean Sea

جنين
Jenin

طولكرم
Tulkarm

طوباس
Tubas

نابلس
Nablus

قلقيلية
Qalqiliya

سلفيت
Salfit

رام الله
Ramallah

البيرة
Al Bireh

أريحا
Jericho (Ariha)

القدس
Jerusalem

بيت لحم
Bethlehem (Beit Lahm)

الخليل
Hebron (Al Khalil)

البحر الميت
Dead Sea

جباليا
Jabalya

غزة
Gaza

دير البلح
Dier al Balah

خانيونس
Khan Yunis

رفح
Rafah

0 4 8 16 Km

0 5 10 20 Km

ملاحظة: الأسماء الواردة على الخريطة تشير إلى أسماء المدن الرئيسية في محافظات الضفة الغربية و قطاع غـزة
Notice: Names on the Map Indicate the Names of the Main Cities in the West Bank and Gaza Strip Governorates

محافظة القدس:

تعتبر محافظة القدس حالة خاصة، حيث ان جزءا منها منطقة (J1) وتشمل ذلك الجزء من محافظة القدس والذي ضمه الاحتلال الإسرائيلي إليه عنوة بعيد احتلاله للضفة الغربية عام 1967 (J1)، وبالتالي السكان الفلسطينيين في هذا الجزء يخضعون للإقتصاد الإسرائيلي. وعليه لم يتم العمل على تقدير نسب الفقر لتجمعات محافظة القدس، كون ان هذه التقديرات مبنية على خط الفقر الوطني والذي لا ينطبق على الاوضاع المعيشية الحقيقية للسكان في محافظة القدس، وعليه لا بد من النظر إلى الاحصاء الإسرائيلي الخاص بالقدس الشرقية (J1)، وبخاصة وأن السكان في هذه المنطقة يتبعون الاقتصاد الإسرائيلي، وبالاعتماد على ذلك، فقد بلغت نسبة الفقر للسكان العرب في القدس 77.5% لعام 2017 (معهد القدس لبحوث السياسات).

Jerusalem Governorate

Jerusalem governorate is a special case as part of it (J1) includes those part of Jerusalem which were annexed by Israeli occupation in 1967, and as its Palestinian population are living among the Israeli economy Small area estimates were not produced for Jerusalem, as this estimates are depending on the national poverty line which does not reflect the actual level of living for Jerusalem population. Looking at israeli's figures is essential in this case. Based on that, Jerusalem Institute for Policy Research reported income poverty among Arab population in Jerusalem was 77.5% in 2017 (Jerusalem Institute for Policy Research).

نسبة العاملين لحسابهم من مجموع الأفراد العاملين (15 سنة فأكثر) في فلسطين حسب التجمع، 2017

Percentage of Self Employed from Total Employed Individuals (15 years and over) in Palestine by Locality, 2017

0 - 7.8
7.9 - 15.7
15.8 - 24.6
24.7 - 39.1
39.2 - 64.2
64.3 - 100
لا يوجد بها سكان
No Population
القرى الفلسطينية المهجرة
Displaced Palestinian Villages
المحافظات
Governorates

N

جنين
Jenin
طولكرم
Tulkarm
طوباس
Tubas
نابلس
Nablus
قلقيلية
Qalqiliya
سلفيت
Salfit
رام الله
Ramallah
البيرة
Al Bireh
أريحا
Jericho (Ariha)
القدس (J2)
Jerusalem (J2)
القدس (J1)
Jerusalem (J1)
بيت لحم
Bethlehem (Beit Lahm)
الخليل
Hebron (Al Khalil)
البحر الميت
Dead Sea
البحر المتوسط
Mediterranean Sea

جباليا
Jabalya
غزة
Gaza
دير البلح
Dier al Balah
خانيونس
Khan Yunis
رفح
Rafah
البحر المتوسط
Mediterranean Sea

ملاحظة: الأسماء الواردة على الخريطة تشير إلى أسماء المدن الرئيسية في محافظات الضفة الغربية و قطاع غزة
Notice: Names on the Map Indicate the Names of the Main Cities in the West Bank and Gaza Strip Governorates

Km
0 3.75 7.5 15

Km
0 5 10 20

نسب الفقر بين الأفراد في فلسطين حسب التجمع، 2017

Poverty Percentages among Individuals in Palestine by Locality, 2017

N

< 8
8 - < 14
14 - < 20
20 - < 26
26 - < 32
32 - < 38
38 - < 44
44 - < 50
50 - < 56
≥ 56

لا يتوفر بيانات
Unavailable Data

لا يوجد بها سكان
No Population

المحافظات
Governorates

القرى الفلسطينية المهجرة
Displaced Palestinian Villages

البحر المتوسط
Mediterranean Sea

جنين
Jenin

طولكرم
Tulkarm

طوباس
Tubas

نابلس
Nablus

قلقيلية
Qalqiliya

سلفيت
Salfit

رام الله
Ramallah

البيرة
Al Bireh

أريحا
Jericho (Ariha)

القدس
Jerusalem

بيت لحم
Bethlehem (Beit Lahm)

الخليل
Hebron (Al Khalil)

البحر الميت
Dead Sea

جباليا
Jabalya

غزة
Gaza

دير البلح
Dier al Balah

خانيونس
Khan Yunis

رفح
Rafah

0 4 8 16 Km

0 5 10 20 Km

ملاحظة: الأسماء الواردة على الخريطة تشير إلى أسماء المدن الرئيسية في محافظات الضفة الغربية و قطاع غـزة
Notice: Names on the Map Indicate the Names of the Main Cities in the West Bank and Gaza Strip Governorates

محافظة القدس:

تعتبر محافظة القدس حالة خاصة، حيث ان جزءا منها منطقة (J1) وتشمل ذلك الجزء من محافظة القدس والذي ضمه الاحتلال الإسرائيلي إليه عنوة بعيد احتلاله للضفة الغربية عام 1967 (J1)، وبالتالي السكان الفلسطينيين في هذا الجزء يخضعون للإقتصاد الإسرائيلي. وعليه لم يتم العمل على تقدير نسب الفقر لتجمعات محافظة القدس، كون ان هذه التقديرات مبنية على خط الفقر الوطني والذي لا ينطبق على الاوضاع المعيشية الحقيقية للسكان في محافظة القدس، وعليه لا بد من النظر إلى الاحصاء الإسرائيلي الخاص بالقدس الشرقية (J1)، وبخاصة وأن السكان في هذه المنطقة يتبعون الاقتصاد الإسرائيلي، وبالاعتماد على ذلك، فقد بلغت نسبة الفقر للسكان العرب في القدس 77.5% لعام 2017 (معهد القدس لبحوث السياسات).

Jerusalem Governorate

Jerusalem governorate is a special case as part of it (J1) includes those part of Jerusalem which were annexed by Israeli occupation in 1967, and as its Palestinian population are living among the Israeli economy Small area estimates were not produced for Jerusalem, as this estimates are depending on the national poverty line which does not reflect the actual level of living for Jerusalem population. Looking at israeli's figures is essential in this case. Based on that, Jerusalem Institute for Policy Research reported income poverty among Arab population in Jerusalem was 77.5% in 2017 (Jerusalem Institute for Policy Research).

نسبة أصحاب العمل من مجموع الأفراد العاملين (15 سنة فأكثر) في فلسطين حسب التجمع، 2017

Percentage of Employers fromTotal Employed Individuals (15 years and over) in Palestine by Locality, 2017

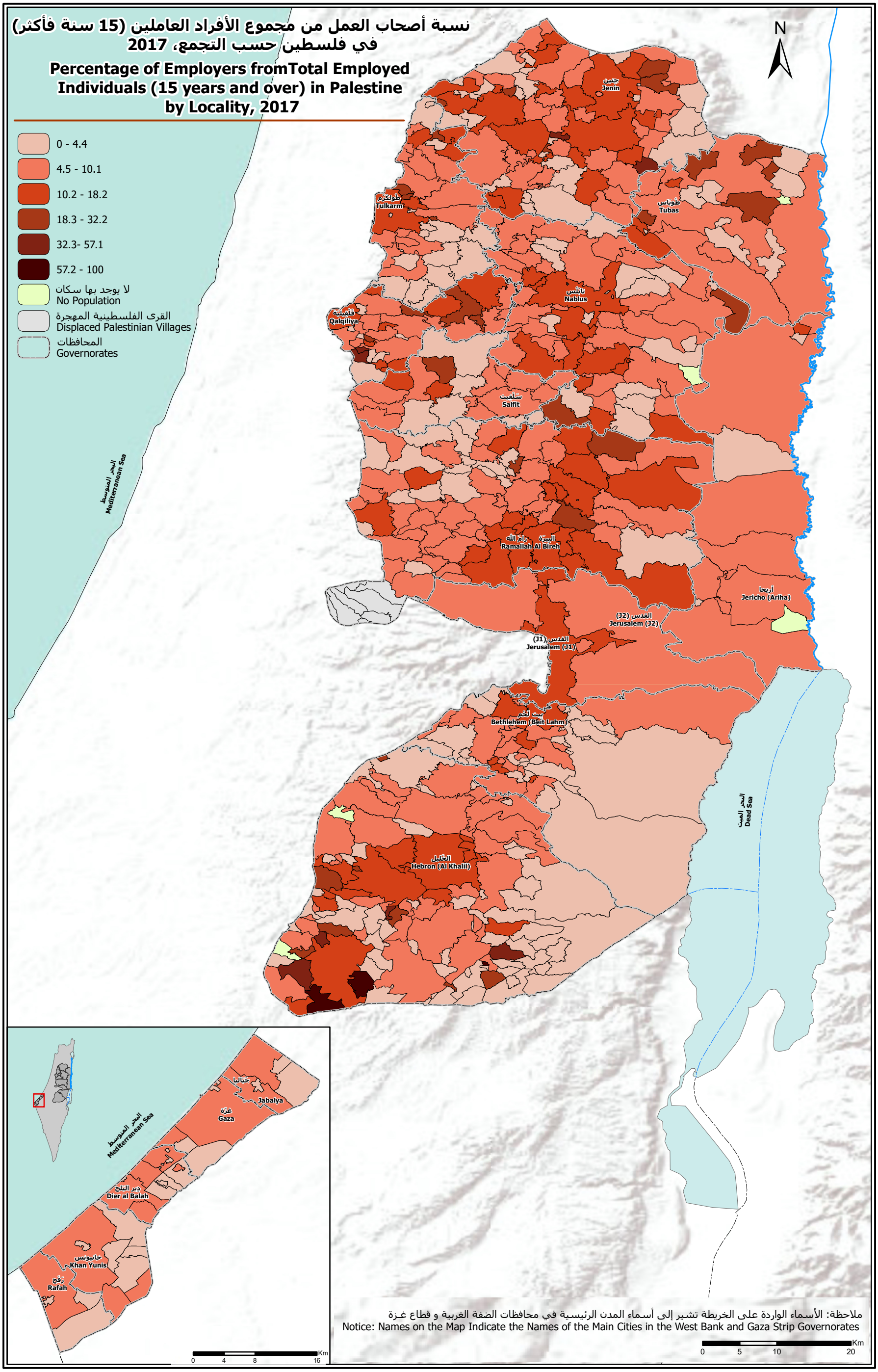

نسب الفقر بين الأفراد في فلسطين حسب التجمع، 2017

Poverty Percentages among Individuals in Palestine by Locality, 2017

N

< 8
8 - < 14
14 - < 20
20 - < 26
26 - < 32
32 - < 38
38 - < 44
44 - < 50
50 - < 56
≥ 56

لا يتوفر بيانات
Unavailable Data

لا يوجد بها سكان
No Population

المحافظات
Governorates

القرى الفلسطينية المهجرة
Displaced Palestinian Villages

البحر المتوسط
Mediterranean Sea

جنين
Jenin

طولكرم
Tulkarm

طوباس
Tubas

نابلس
Nablus

قلقيلية
Qalqiliya

سلفيت
Salfit

رام الله
Ramallah

البيرة
Al Bireh

أريحا
Jericho (Ariha)

القدس
Jerusalem

بيت لحم
Bethlehem (Beit Lahm)

الخليل
Hebron (Al Khalil)

البحر الميت
Dead Sea

جباليا
Jabalya

غزة
Gaza

دير البلح
Dier al Balah

خانيونس
Khan Yunis

رفح
Rafah

0 4 8 16 Km

0 5 10 20 Km

ملاحظة: الأسماء الواردة على الخريطة تشير إلى أسماء المدن الرئيسية في محافظات الضفة الغربية و قطاع غـزة
Notice: Names on the Map Indicate the Names of the Main Cities in the West Bank and Gaza Strip Governorates

محافظة القدس:

تعتبر محافظة القدس حالة خاصة، حيث ان جزءا منها منطقة (J1) وتشمل ذلك الجزء من محافظة القدس والذي ضمه الاحتلال الإسرائيلي إليه عنوة بعيد احتلاله للضفة الغربية عام 1967 (J1)، وبالتالي السكان الفلسطينيين في هذا الجزء يخضعون للإقتصاد الإسرائيلي. وعليه لم يتم العمل على تقدير نسب الفقر لتجمعات محافظة القدس، كون ان هذه التقديرات مبنية على خط الفقر الوطني والذي لا ينطبق على الاوضاع المعيشية الحقيقية للسكان في محافظة القدس، وعليه لا بد من النظر إلى الاحصاء الإسرائيلي الخاص بالقدس الشرقية (J1)، وبخاصة وأن السكان في هذه المنطقة يتبعون الاقتصاد الإسرائيلي، وبالاعتماد على ذلك، فقد بلغت نسبة الفقر للسكان العرب في القدس 77.5% لعام 2017 (معهد القدس لبحوث السياسات).

Jerusalem Governorate

Jerusalem governorate is a special case as part of it (J1) includes those part of Jerusalem which were annexed by Israeli occupation in 1967, and as its Palestinian population are living among the Israeli economy Small area estimates were not produced for Jerusalem, as this estimates are depending on the national poverty line which does not reflect the actual level of living for Jerusalem population. Looking at israeli's figures is essential in this case. Based on that, Jerusalem Institute for Policy Research reported income poverty among Arab population in Jerusalem was 77.5% in 2017 (Jerusalem Institute for Policy Research).

نسبة العاملين لدى الأسرة بدون أجر من إجمالي العاملين (15 سنة فأكثر) في فلسطين حسب التجمع، 2017

Percentage of Unpaid Family Members from Total Employed Individuals (15 years and over) in Palestine by Locality, 2017

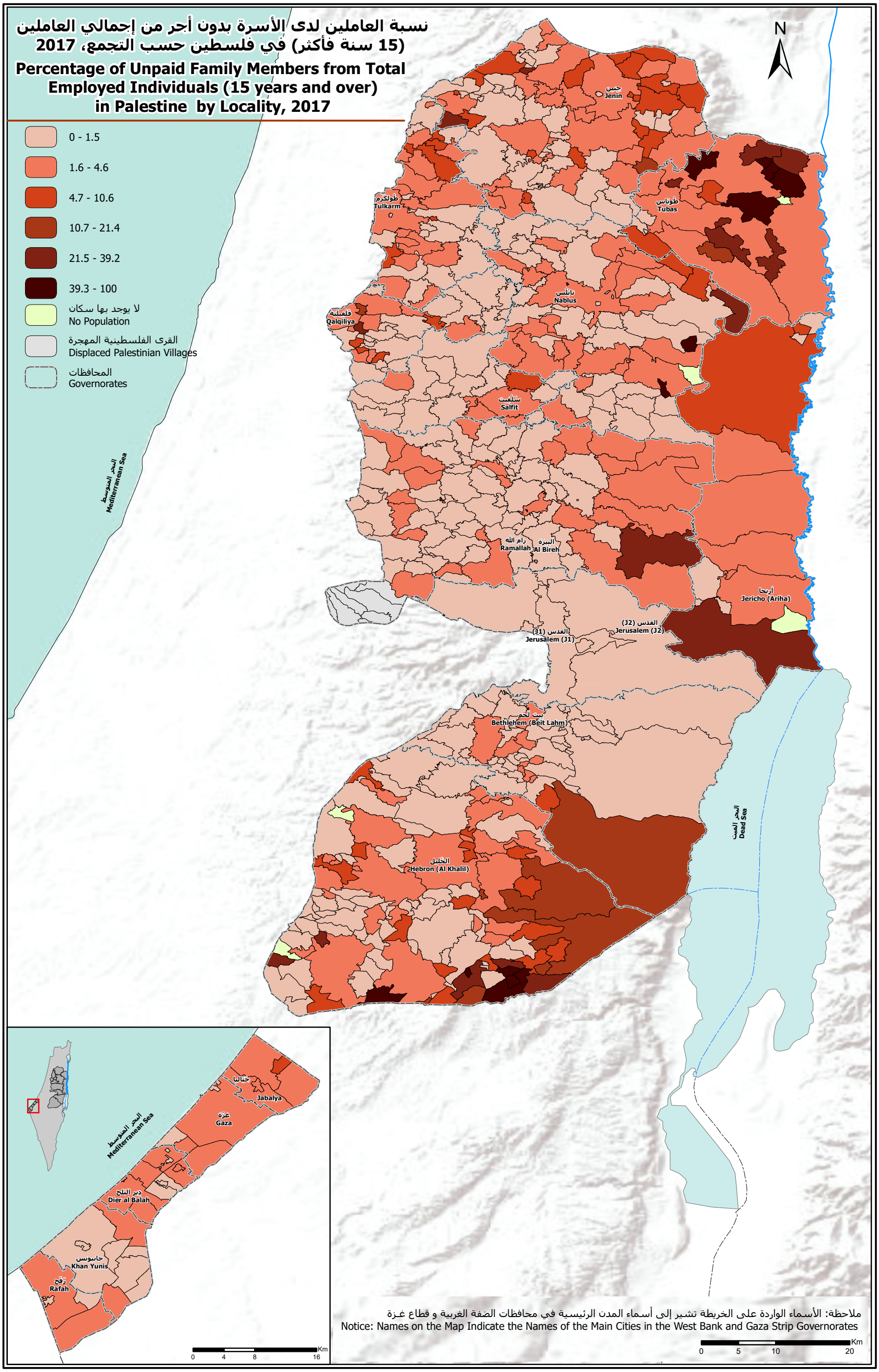

ملاحظة: الأسماء الواردة على الخريطة تشير إلى أسماء المدن الرئيسية في محافظات الضفة الغربية و قطاع غـزة

Notice: Names on the Map Indicate the Names of the Main Cities in the West Bank and Gaza Strip Governorates

نسب الفقر بين الأفراد في فلسطين حسب التجمع، 2017

Poverty Percentages among Individuals in Palestine by Locality, 2017

N

< 8
8 - < 14
14 - < 20
20 - < 26
26 - < 32
32 - < 38
38 - < 44
44 - < 50
50 - < 56
≥ 56

لا يتوفر بيانات
Unavailable Data

لا يوجد بها سكان
No Population

المحافظات
Governorates

القرى الفلسطينية المهجرة
Displaced Palestinian Villages

البحر المتوسط
Mediterranean Sea

جنين
Jenin

طولكرم
Tulkarm

طوباس
Tubas

نابلس
Nablus

قلقيلية
Qalqiliya

سلفيت
Salfit

رام الله
Ramallah

البيرة
Al Bireh

أريحا
Jericho (Ariha)

القدس
Jerusalem

بيت لحم
Bethlehem (Beit Lahm)

الخليل
Hebron (Al Khalil)

البحر الميت
Dead Sea

جباليا
Jabalya

غزة
Gaza

دير البلح
Dier al Balah

خانيونس
Khan Yunis

رفح
Rafah

0 4 8 16 Km

0 5 10 20 Km

ملاحظة: الأسماء الواردة على الخريطة تشير إلى أسماء المدن الرئيسية في محافظات الضفة الغربية و قطاع غـزة
Notice: Names on the Map Indicate the Names of the Main Cities in the West Bank and Gaza Strip Governorates

محافظة القدس:

تعتبر محافظة القدس حالة خاصة، حيث ان جزءا منها منطقة (J1) وتشمل ذلك الجزء من محافظة القدس والذي ضمه الاحتلال الإسرائيلي إليه عنوة بعيد احتلاله للضفة الغربية عام 1967 (J1)، وبالتالي السكان الفلسطينيين في هذا الجزء يخضعون للإقتصاد الإسرائيلي. وعليه لم يتم العمل على تقدير نسب الفقر لتجمعات محافظة القدس، كون ان هذه التقديرات مبنية على خط الفقر الوطني والذي لا ينطبق على الاوضاع المعيشية الحقيقية للسكان في محافظة القدس، وعليه لا بد من النظر إلى الاحصاء الإسرائيلي الخاص بالقدس الشرقية (J1)، وبخاصة وأن السكان في هذه المنطقة يتبعون الاقتصاد الإسرائيلي، وبالاعتماد على ذلك، فقد بلغت نسبة الفقر للسكان العرب في القدس 77.5% لعام 2017 (معهد القدس لبحوث السياسات).

Jerusalem Governorate

Jerusalem governorate is a special case as part of it (J1) includes those part of Jerusalem which were annexed by Israeli occupation in 1967, and as its Palestinian population are living among the Israeli economy Small area estimates were not produced for Jerusalem, as this estimates are depending on the national poverty line which does not reflect the actual level of living for Jerusalem population. Looking at israeli's figures is essential in this case. Based on that, Jerusalem Institute for Policy Research reported income poverty among Arab population in Jerusalem was 77.5% in 2017 (Jerusalem Institute for Policy Research).

نسبة العاملين ومكان عملهم في المنزل من إجمالي العاملين (15 سنة فأكثر) في فلسطين حسب التجمع، 2017

Percentage of Employed Individuals where their Work Place at Home from Total Employed Individuals (15 years and over) in Palestine by Locality, 2017

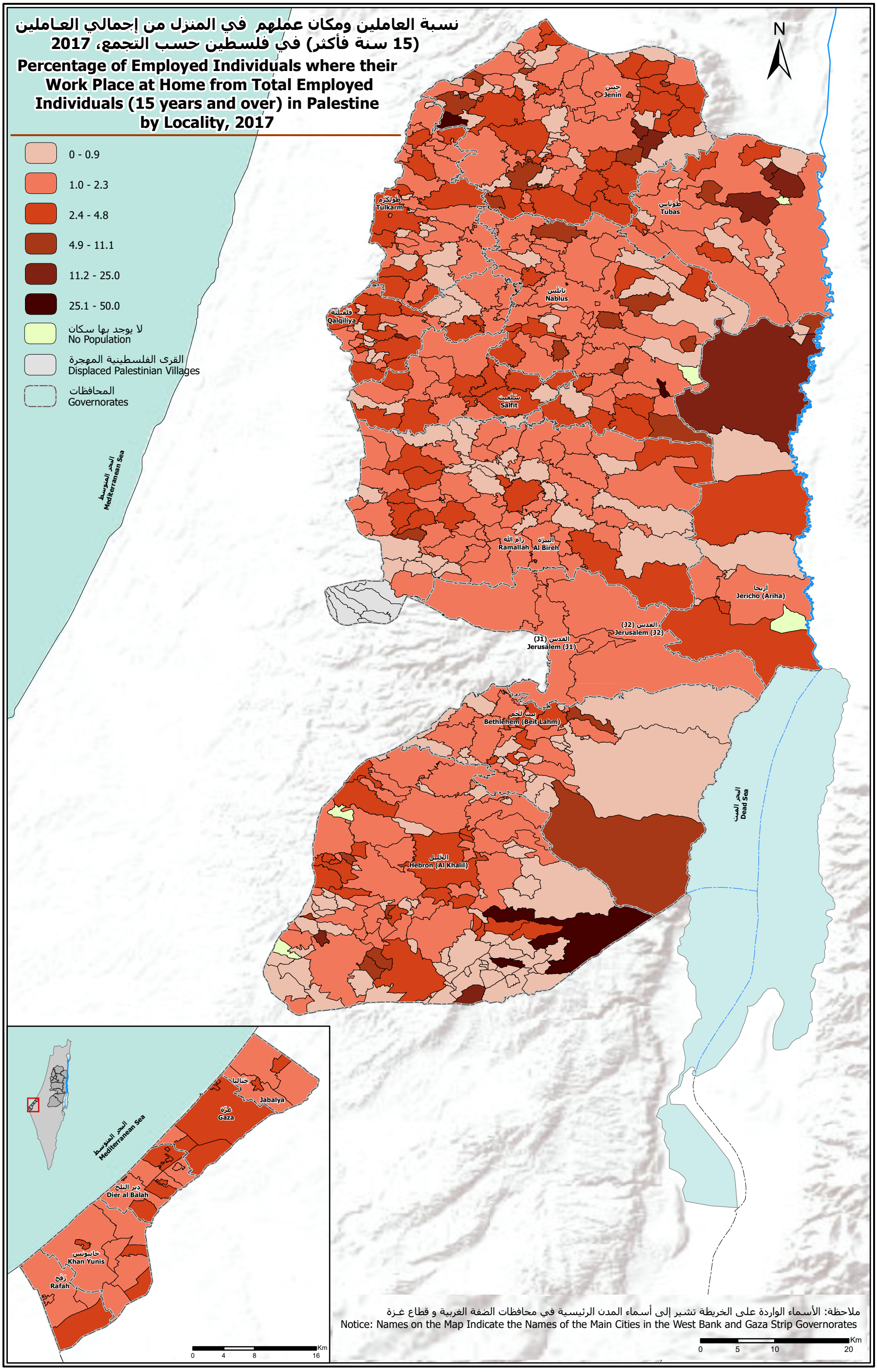

نسب الفقر بين الأفراد في فلسطين حسب التجمع، 2017

Poverty Percentages among Individuals in Palestine by Locality, 2017

N

< 8
8 - < 14
14 - < 20
20 - < 26
26 - < 32
32 - < 38
38 - < 44
44 - < 50
50 - < 56
≥ 56

لا يتوفر بيانات
Unavailable Data

لا يوجد بها سكان
No Population

المحافظات
Governorates

القرى الفلسطينية المهجرة
Displaced Palestinian Villages

البحر المتوسط
Mediterranean Sea

جنين
Jenin

طولكرم
Tulkarm

طوباس
Tubas

نابلس
Nablus

قلقيلية
Qalqiliya

سلفيت
Salfit

رام الله
Ramallah

البيرة
Al Bireh

أريحا
Jericho (Ariha)

القدس
Jerusalem

بيت لحم
Bethlehem (Beit Lahm)

الخليل
Hebron (Al Khalil)

البحر الميت
Dead Sea

جباليا
Jabalya

غزة
Gaza

دير البلح
Dier al Balah

خانيونس
Khan Yunis

رفح
Rafah

0 4 8 16 Km

0 5 10 20 Km

ملاحظة: الأسماء الواردة على الخريطة تشير إلى أسماء المدن الرئيسية في محافظات الضفة الغربية و قطاع غـزة
Notice: Names on the Map Indicate the Names of the Main Cities in the West Bank and Gaza Strip Governorates

محافظة القدس:

تعتبر محافظة القدس حالة خاصة، حيث ان جزءا منها منطقة (J1) وتشمل ذلك الجزء من محافظة القدس والذي ضمه الاحتلال الإسرائيلي إليه عنوة بعيد احتلاله للضفة الغربية عام 1967 (J1)، وبالتالي السكان الفلسطينيين في هذا الجزء يخضعون للإقتصاد الإسرائيلي. وعليه لم يتم العمل على تقدير نسب الفقر لتجمعات محافظة القدس، كون ان هذه التقديرات مبنية على خط الفقر الوطني والذي لا ينطبق على الاوضاع المعيشية الحقيقية للسكان في محافظة القدس، وعليه لا بد من النظر إلى الاحصاء الإسرائيلي الخاص بالقدس الشرقية (J1)، وبخاصة وأن السكان في هذه المنطقة يتبعون الاقتصاد الإسرائيلي، وبالاعتماد على ذلك، فقد بلغت نسبة الفقر للسكان العرب في القدس 77.5% لعام 2017 (معهد القدس لبحوث السياسات).

Jerusalem Governorate

Jerusalem governorate is a special case as part of it (J1) includes those part of Jerusalem which were annexed by Israeli occupation in 1967, and as its Palestinian population are living among the Israeli economy Small area estimates were not produced for Jerusalem, as this estimates are depending on the national poverty line which does not reflect the actual level of living for Jerusalem population. Looking at israeli's figures is essential in this case. Based on that, Jerusalem Institute for Policy Research reported income poverty among Arab population in Jerusalem was 77.5% in 2017 (Jerusalem Institute for Policy Research).

نسبة العاملين ومكان عملهم في نفس المحافظة من إجمالي العاملين (15 سنة فأكثر) في فلسطين حسب التجمع، 2017

Percentage of Employed Individuals where their Work Place at same Governorate from Total Employed Individuals (15 years and over) in Palestine by Locality, 2017

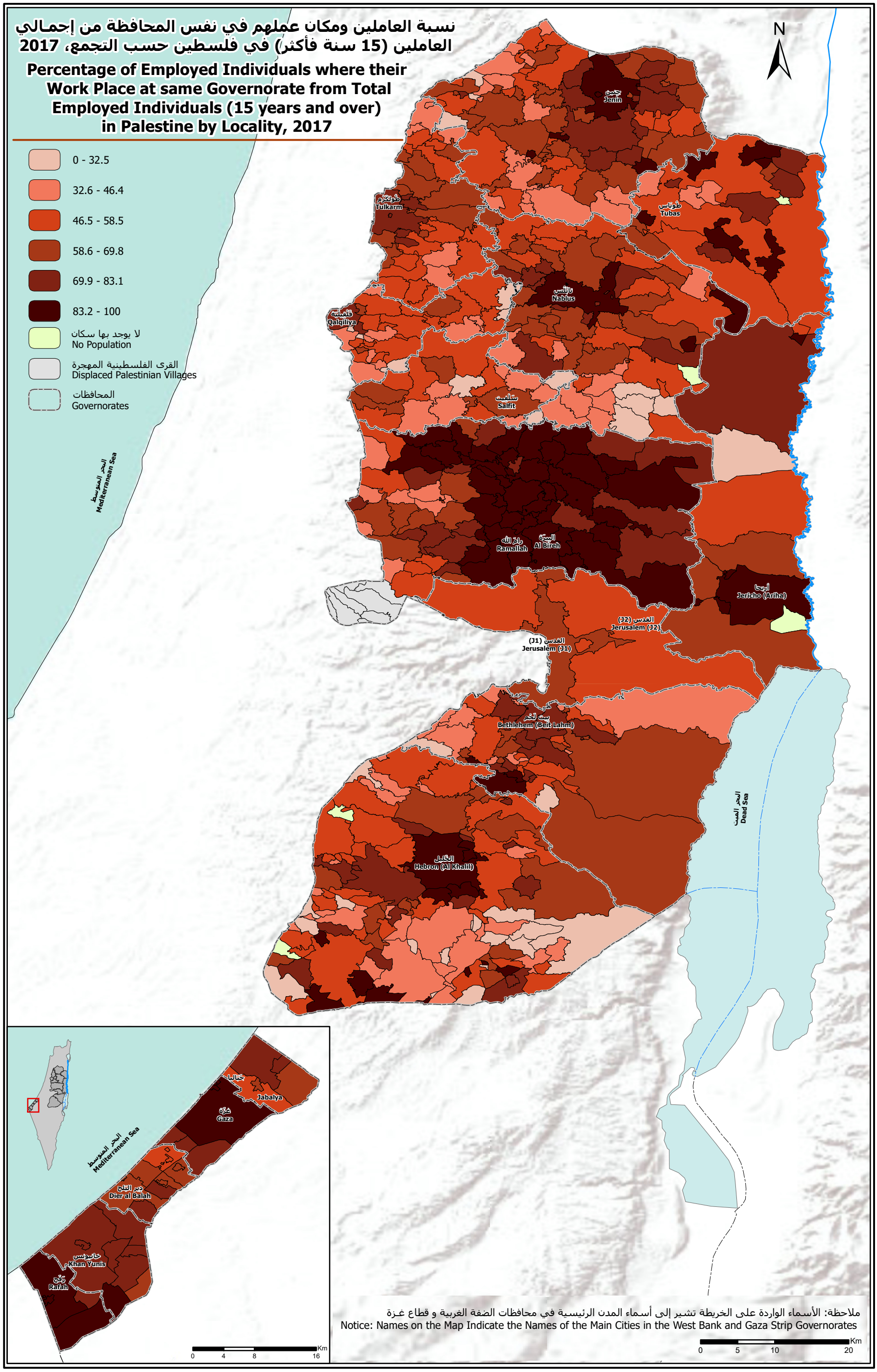

نسب الفقر بين الأفراد في فلسطين حسب التجمع، 2017

Poverty Percentages among Individuals in Palestine by Locality, 2017

N

< 8
8 - < 14
14 - < 20
20 - < 26
26 - < 32
32 - < 38
38 - < 44
44 - < 50
50 - < 56
≥ 56

لا يتوفر بيانات
Unavailable Data

لا يوجد بها سكان
No Population

المحافظات
Governorates

القرى الفلسطينية المهجرة
Displaced Palestinian Villages

البحر المتوسط
Mediterranean Sea

جنين
Jenin

طولكرم
Tulkarm

طوباس
Tubas

نابلس
Nablus

قلقيلية
Qalqiliya

سلفيت
Salfit

رام الله
Ramallah

البيرة
Al Bireh

أريحا
Jericho (Ariha)

القدس
Jerusalem

بيت لحم
Bethlehem (Beit Lahm)

الخليل
Hebron (Al Khalil)

البحر الميت
Dead Sea

جباليا
Jabalya

غزة
Gaza

دير البلح
Dier al Balah

خانيونس
Khan Yunis

رفح
Rafah

0 4 8 16 Km

0 5 10 20 Km

ملاحظة: الأسماء الواردة على الخريطة تشير إلى أسماء المدن الرئيسية في محافظات الضفة الغربية و قطاع غـزة
Notice: Names on the Map Indicate the Names of the Main Cities in the West Bank and Gaza Strip Governorates

محافظة القدس:

تعتبر محافظة القدس حالة خاصة، حيث ان جزءا منها منطقة (J1) وتشمل ذلك الجزء من محافظة القدس والذي ضمه الاحتلال الإسرائيلي إليه عنوة بعيد احتلاله للضفة الغربية عام 1967 (J1)، وبالتالي السكان الفلسطينيين في هذا الجزء يخضعون للإقتصاد الإسرائيلي. وعليه لم يتم العمل على تقدير نسب الفقر لتجمعات محافظة القدس، كون ان هذه التقديرات مبنية على خط الفقر الوطني والذي لا ينطبق على الاوضاع المعيشية الحقيقية للسكان في محافظة القدس، وعليه لا بد من النظر إلى الاحصاء الإسرائيلي الخاص بالقدس الشرقية (J1)، وبخاصة وأن السكان في هذه المنطقة يتبعون الاقتصاد الإسرائيلي، وبالاعتماد على ذلك، فقد بلغت نسبة الفقر للسكان العرب في القدس 77.5% لعام 2017 (معهد القدس لبحوث السياسات).

Jerusalem Governorate

Jerusalem governorate is a special case as part of it (J1) includes those part of Jerusalem which were annexed by Israeli occupation in 1967, and as its Palestinian population are living among the Israeli economy Small area estimates were not produced for Jerusalem, as this estimates are depending on the national poverty line which does not reflect the actual level of living for Jerusalem population. Looking at israeli's figures is essential in this case. Based on that, Jerusalem Institute for Policy Research reported income poverty among Arab population in Jerusalem was 77.5% in 2017 (Jerusalem Institute for Policy Research).

نسبة العاملين ومكان عملهم ضمن محافظة أخرى من إجمالي العاملين (15سنة فأكثر) في فلسطين حسب التجمع، 2017

Percentage of Employed Individuals where their Work Place at other Governorate from Total Employed Individuals (15 years and over) in Palestine by Locality, 2017

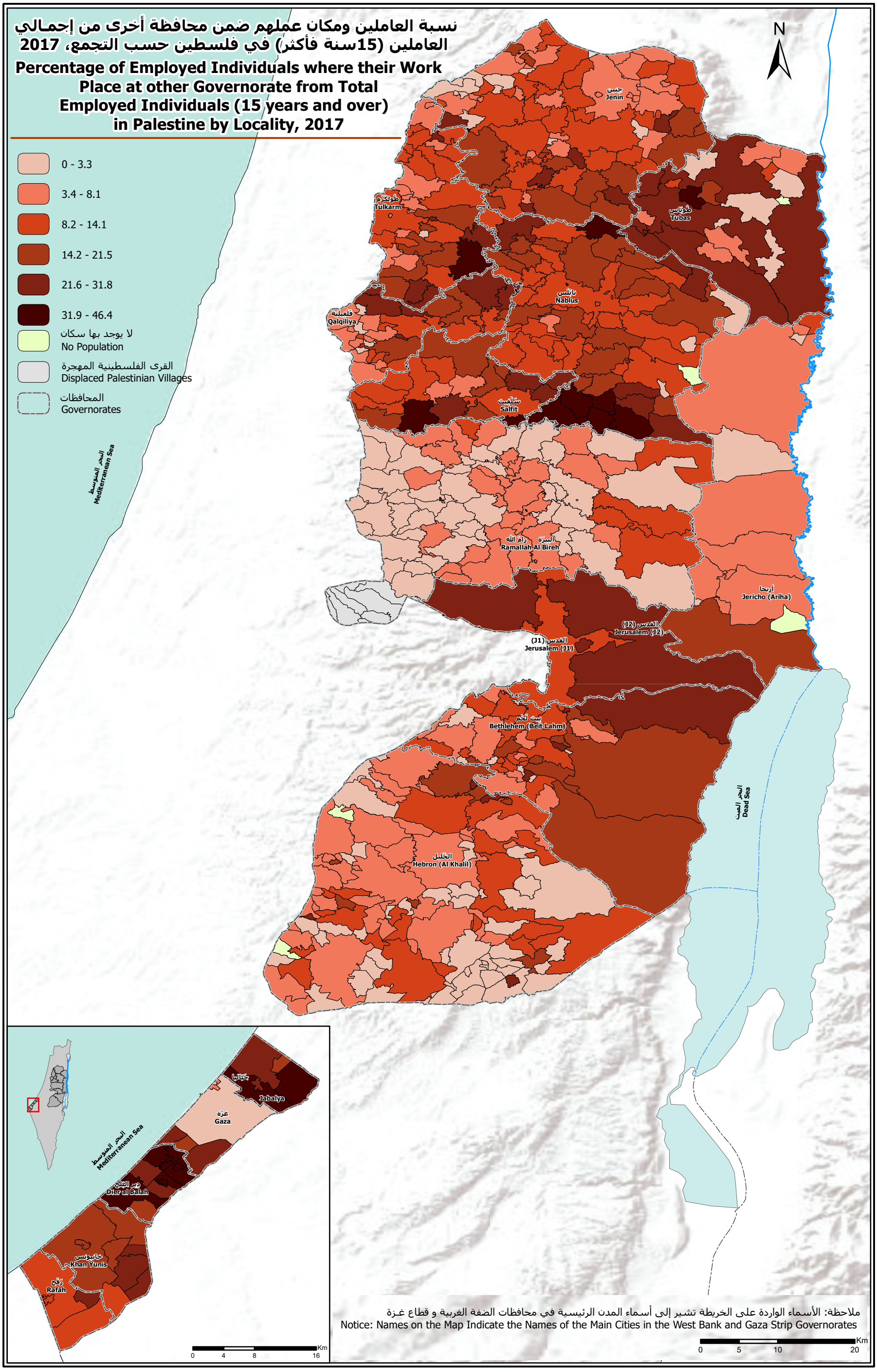

ملاحظة: الأسماء الواردة على الخريطة تشير إلى أسماء المدن الرئيسية في محافظات الضفة الغربية و قطاع غـزة
Notice: Names on the Map Indicate the Names of the Main Cities in the West Bank and Gaza Strip Governorates

نسب الفقر بين الأفراد في فلسطين حسب التجمع، 2017

Poverty Percentages among Individuals in Palestine by Locality, 2017

N

< 8
8 - < 14
14 - < 20
20 - < 26
26 - < 32
32 - < 38
38 - < 44
44 - < 50
50 - < 56
≥ 56

لا يتوفر بيانات
Unavailable Data

لا يوجد بها سكان
No Population

المحافظات
Governorates

القرى الفلسطينية المهجرة
Displaced Palestinian Villages

البحر المتوسط
Mediterranean Sea

جنين
Jenin

طولكرم
Tulkarm

طوباس
Tubas

نابلس
Nablus

قلقيلية
Qalqiliya

سلفيت
Salfit

رام الله
Ramallah

البيرة
Al Bireh

أريحا
Jericho (Ariha)

القدس
Jerusalem

بيت لحم
Bethlehem (Beit Lahm)

الخليل
Hebron (Al Khalil)

البحر الميت
Dead Sea

جباليا
Jabalya

غزة
Gaza

دير البلح
Dier al Balah

خانيونس
Khan Yunis

رفح
Rafah

0 4 8 16 Km

0 5 10 20 Km

ملاحظة: الأسماء الواردة على الخريطة تشير إلى أسماء المدن الرئيسية في محافظات الضفة الغربية و قطاع غـزة
Notice: Names on the Map Indicate the Names of the Main Cities in the West Bank and Gaza Strip Governorates

محافظة القدس:

تعتبر محافظة القدس حالة خاصة، حيث ان جزءا منها منطقة (J1) وتشمل ذلك الجزء من محافظة القدس والذي ضمه الاحتلال الإسرائيلي إليه عنوة بعيد احتلاله للضفة الغربية عام 1967 (J1)، وبالتالي السكان الفلسطينيين في هذا الجزء يخضعون للإقتصاد الإسرائيلي. وعليه لم يتم العمل على تقدير نسب الفقر لتجمعات محافظة القدس، كون ان هذه التقديرات مبنية على خط الفقر الوطني والذي لا ينطبق على الاوضاع المعيشية الحقيقية للسكان في محافظة القدس، وعليه لا بد من النظر إلى الاحصاء الإسرائيلي الخاص بالقدس الشرقية (J1)، وبخاصة وأن السكان في هذه المنطقة يتبعون الاقتصاد الإسرائيلي، وبالاعتماد على ذلك، فقد بلغت نسبة الفقر للسكان العرب في القدس 77.5% لعام 2017 (معهد القدس لبحوث السياسات).

Jerusalem Governorate

Jerusalem governorate is a special case as part of it (J1) includes those part of Jerusalem which were annexed by Israeli occupation in 1967, and as its Palestinian population are living among the Israeli economy Small area estimates were not produced for Jerusalem, as this estimates are depending on the national poverty line which does not reflect the actual level of living for Jerusalem population. Looking at israeli's figures is essential in this case. Based on that, Jerusalem Institute for Policy Research reported income poverty among Arab population in Jerusalem was 77.5% in 2017 (Jerusalem Institute for Policy Research).

نسبة العاملين ومكان عملهم في إسرائيل والمستعمرات من إجمالي العاملين (15سنة فأكثر) في فلسطين حسب التجمع، 2017
Percentage of Employed Individuals where their Work Place in Israel and Settlements from Total Employed Individuals (15 years and over) in Palestine by Locality, 2017

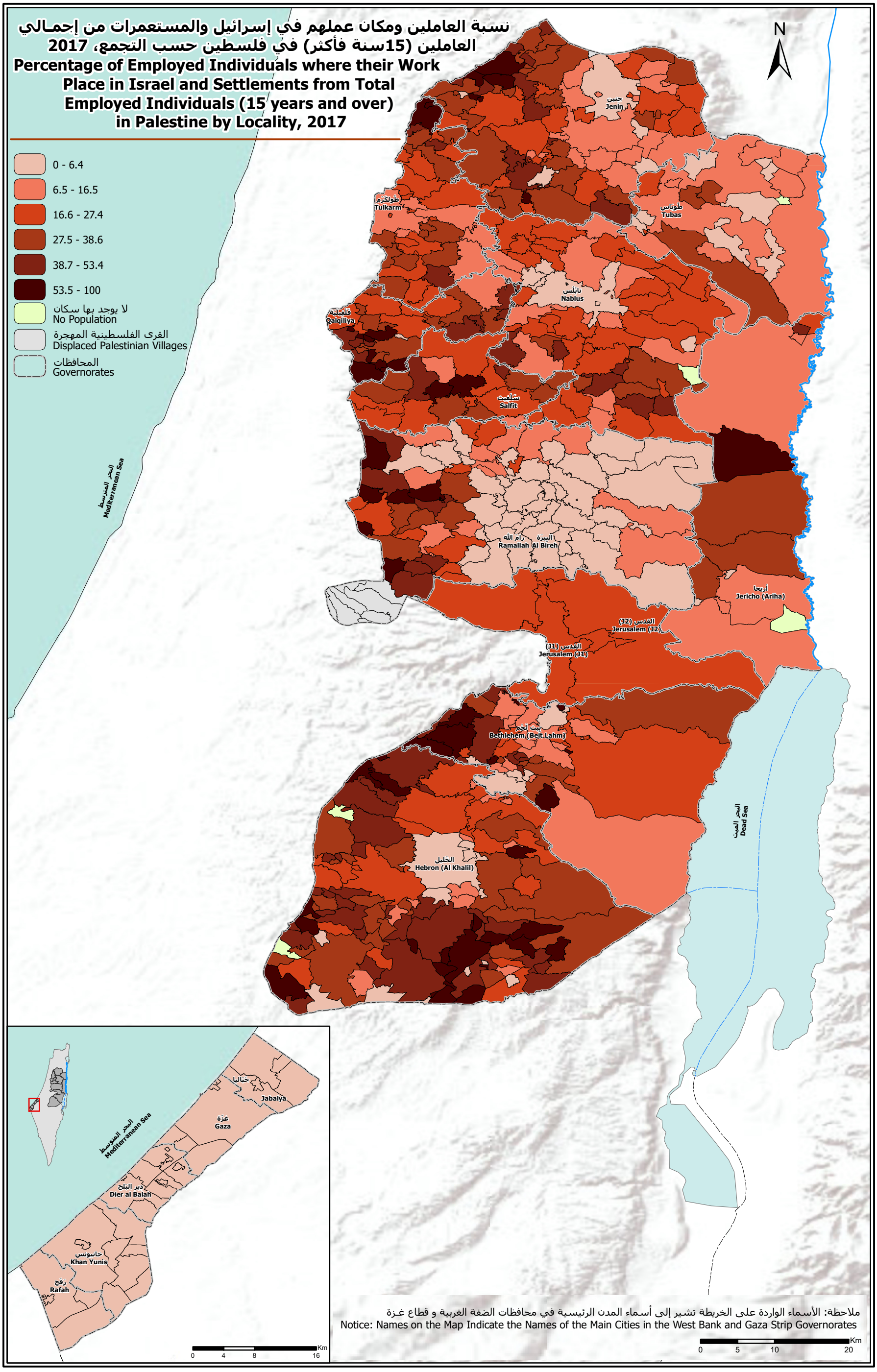

ملاحظة: الأسماء الواردة على الخريطة تشير إلى أسماء المدن الرئيسية في محافظات الضفة الغربية و قطاع غـزة
Notice: Names on the Map Indicate the Names of the Main Cities in the West Bank and Gaza Strip Governorates

نسب الفقر بين الأفراد في فلسطين حسب التجمع، 2017

Poverty Percentages among Individuals in Palestine by Locality, 2017

N

< 8
8 - < 14
14 - < 20
20 - < 26
26 - < 32
32 - < 38
38 - < 44
44 - < 50
50 - < 56
≥ 56

لا يتوفر بيانات
Unavailable Data

لا يوجد بها سكان
No Population

المحافظات
Governorates

القرى الفلسطينية المهجرة
Displaced Palestinian Villages

البحر المتوسط
Mediterranean Sea

جنين
Jenin

طولكرم
Tulkarm

طوباس
Tubas

نابلس
Nablus

قلقيلية
Qalqiliya

سلفيت
Salfit

رام الله
Ramallah

البيرة
Al Bireh

أريحا
Jericho (Ariha)

القدس
Jerusalem

بيت لحم
Bethlehem (Beit Lahm)

الخليل
Hebron (Al Khalil)

البحر الميت
Dead Sea

جباليا
Jabalya

غزة
Gaza

دير البلح
Dier al Balah

خانيونس
Khan Yunis

رفح
Rafah

0 4 8 16 Km

0 5 10 20 Km

ملاحظة: الأسماء الواردة على الخريطة تشير إلى أسماء المدن الرئيسية في محافظات الضفة الغربية و قطاع غـزة
Notice: Names on the Map Indicate the Names of the Main Cities in the West Bank and Gaza Strip Governorates

محافظة القدس:

تعتبر محافظة القدس حالة خاصة، حيث ان جزءا منها منطقة (J1) وتشمل ذلك الجزء من محافظة القدس والذي ضمه الاحتلال الإسرائيلي إليه عنوة بعيد احتلاله للضفة الغربية عام 1967 (J1)، وبالتالي السكان الفلسطينيين في هذا الجزء يخضعون للإقتصاد الإسرائيلي. وعليه لم يتم العمل على تقدير نسب الفقر لتجمعات محافظة القدس، كون ان هذه التقديرات مبنية على خط الفقر الوطني والذي لا ينطبق على الاوضاع المعيشية الحقيقية للسكان في محافظة القدس، وعليه لا بد من النظر إلى الاحصاء الإسرائيلي الخاص بالقدس الشرقية (J1)، وبخاصة وأن السكان في هذه المنطقة يتبعون الاقتصاد الإسرائيلي، وبالاعتماد على ذلك، فقد بلغت نسبة الفقر للسكان العرب في القدس 77.5% لعام 2017 (معهد القدس لبحوث السياسات).

Jerusalem Governorate

Jerusalem governorate is a special case as part of it (J1) includes those part of Jerusalem which were annexed by Israeli occupation in 1967, and as its Palestinian population are living among the Israeli economy Small area estimates were not produced for Jerusalem, as this estimates are depending on the national poverty line which does not reflect the actual level of living for Jerusalem population. Looking at israeli's figures is essential in this case. Based on that, Jerusalem Institute for Policy Research reported income poverty among Arab population in Jerusalem was 77.5% in 2017 (Jerusalem Institute for Policy Research).

نسبة العاملين ومكان عملهم في الخارج من إجمالي العـاملين (15سنة فأكثر) في فلسطين حسب التجمع، 2017

Percentage of Employed Individuals where their Work Place outside the Country from Total Employed Individuals (15 years and over) in Palestine by Locality, 2017

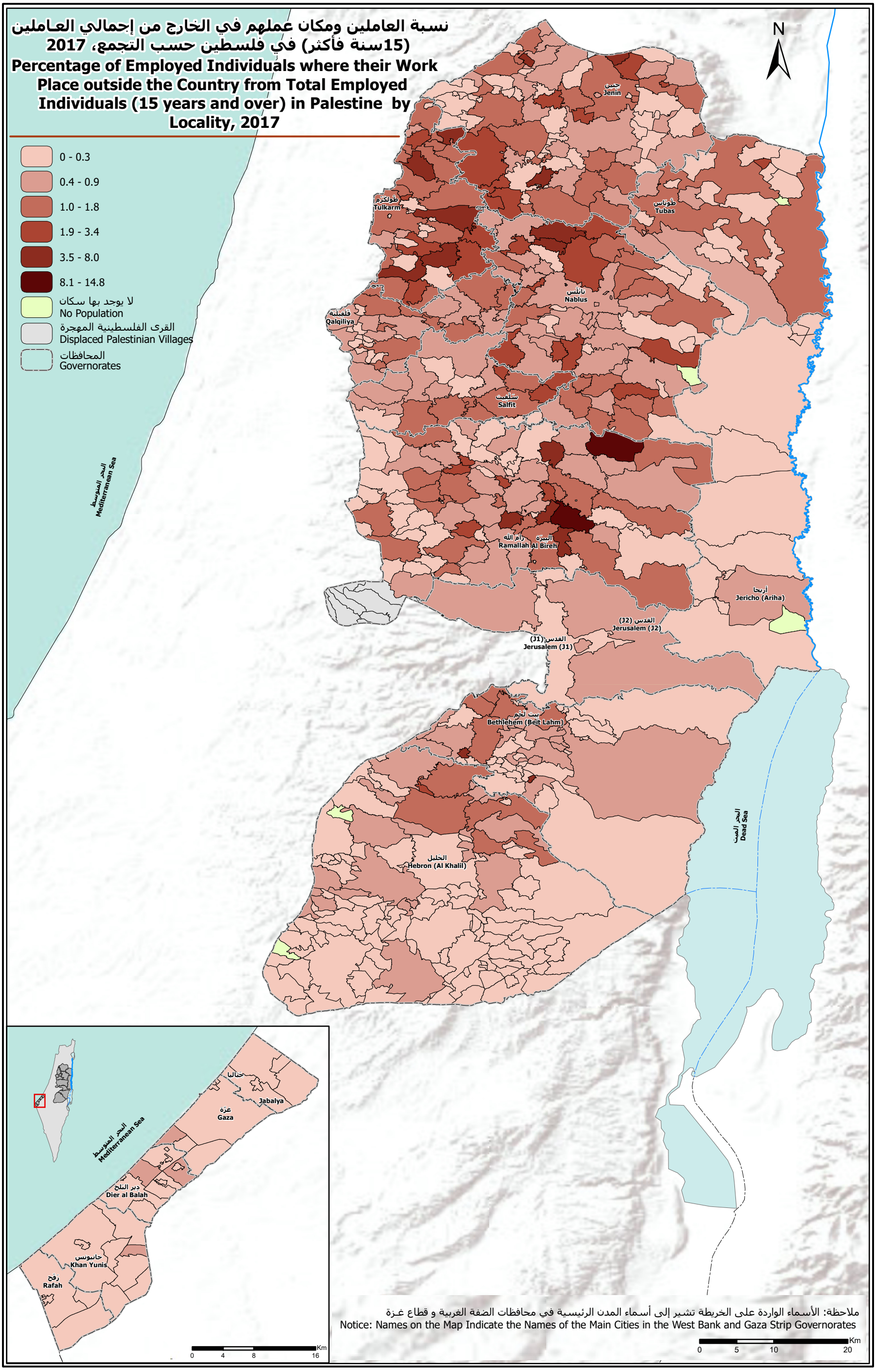

نسب الفقر بين الأفراد في فلسطين حسب التجمع، 2017

Poverty Percentages among Individuals in Palestine by Locality, 2017

N

< 8
8 - < 14
14 - < 20
20 - < 26
26 - < 32
32 - < 38
38 - < 44
44 - < 50
50 - < 56
≥ 56

لا يتوفر بيانات
Unavailable Data

لا يوجد بها سكان
No Population

المحافظات
Governorates

القرى الفلسطينية المهجرة
Displaced Palestinian Villages

البحر المتوسط
Mediterranean Sea

جنين
Jenin

طولكرم
Tulkarm

طوباس
Tubas

نابلس
Nablus

قلقيلية
Qalqiliya

سلفيت
Salfit

رام الله
Ramallah

البيرة
Al Bireh

أريحا
Jericho (Ariha)

القدس
Jerusalem

بيت لحم
Bethlehem (Beit Lahm)

الخليل
Hebron (Al Khalil)

البحر الميت
Dead Sea

جباليا
Jabalya

غزة
Gaza

دير البلح
Dier al Balah

خانيونس
Khan Yunis

رفح
Rafah

0 4 8 16 Km

0 5 10 20 Km

ملاحظة: الأسماء الواردة على الخريطة تشير إلى أسماء المدن الرئيسية في محافظات الضفة الغربية و قطاع غـزة
Notice: Names on the Map Indicate the Names of the Main Cities in the West Bank and Gaza Strip Governorates

محافظة القدس:

تعتبر محافظة القدس حالة خاصة، حيث ان جزءا منها منطقة (J1) وتشمل ذلك الجزء من محافظة القدس والذي ضمه الاحتلال الإسرائيلي إليه عنوة بعيد احتلاله للضفة الغربية عام 1967 (J1)، وبالتالي السكان الفلسطينيين في هذا الجزء يخضعون للإقتصاد الإسرائيلي. وعليه لم يتم العمل على تقدير نسب الفقر لتجمعات محافظة القدس، كون ان هذه التقديرات مبنية على خط الفقر الوطني والذي لا ينطبق على الاوضاع المعيشية الحقيقية للسكان في محافظة القدس، وعليه لا بد من النظر إلى الاحصاء الإسرائيلي الخاص بالقدس الشرقية (J1)، وبخاصة وأن السكان في هذه المنطقة يتبعون الاقتصاد الإسرائيلي، وبالاعتماد على ذلك، فقد بلغت نسبة الفقر للسكان العرب في القدس 77.5% لعام 2017 (معهد القدس لبحوث السياسات).

Jerusalem Governorate

Jerusalem governorate is a special case as part of it (J1) includes those part of Jerusalem which were annexed by Israeli occupation in 1967, and as its Palestinian population are living among the Israeli economy Small area estimates were not produced for Jerusalem, as this estimates are depending on the national poverty line which does not reflect the actual level of living for Jerusalem population. Looking at israeli's figures is essential in this case. Based on that, Jerusalem Institute for Policy Research reported income poverty among Arab population in Jerusalem was 77.5% in 2017 (Jerusalem Institute for Policy Research).

نسبة العاملين في القطاع الخاص الوطني من إجمالي العاملين (15سنة فأكثر) في فلسطين حسب التجمع، 2017

Percentage of Employed Individuals in Private National Sector from Total Employed Individuals (15 years and over) in Palestine by Locality, 2017

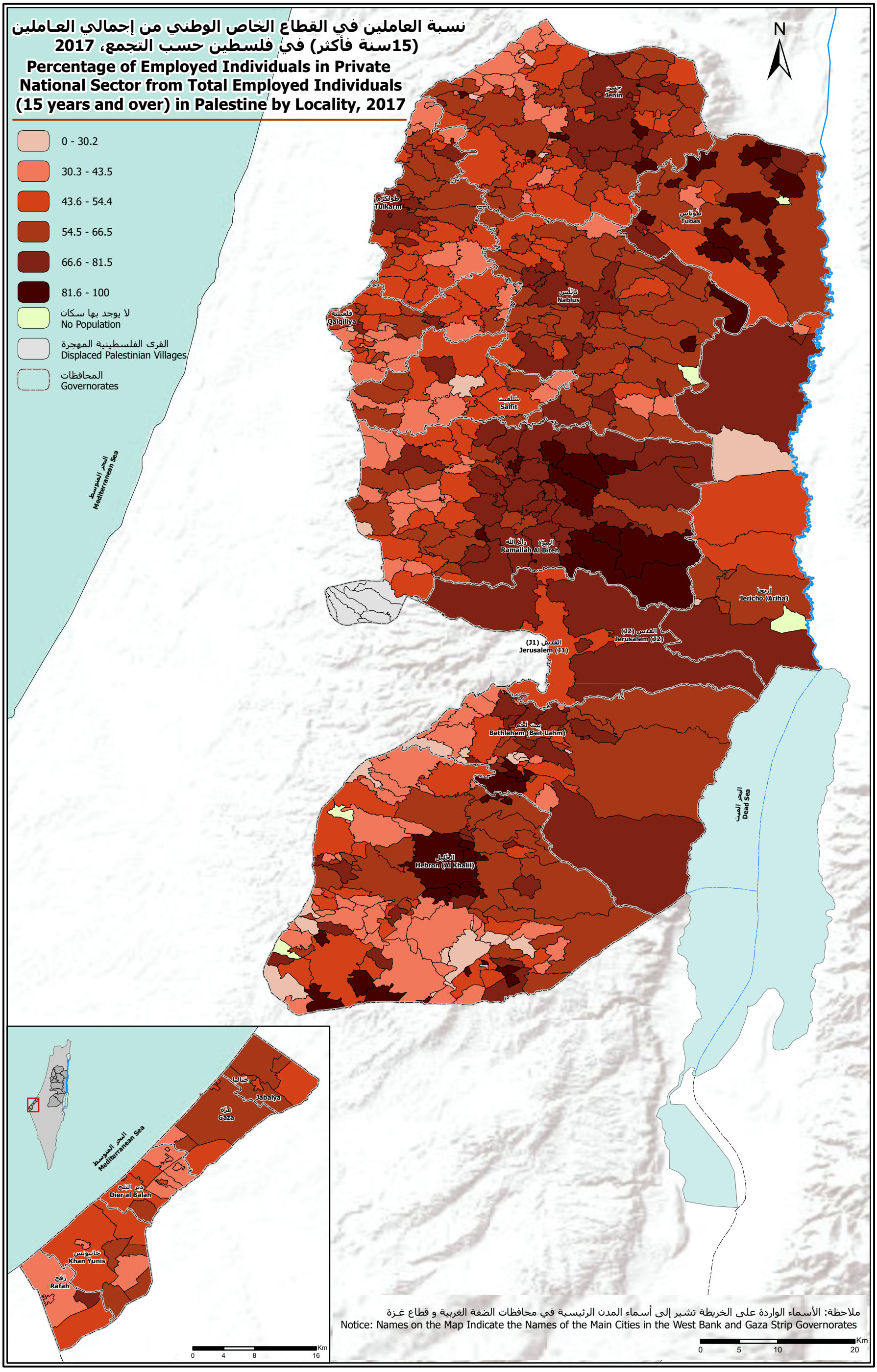

ملاحظة: الأسماء الواردة على الخريطة تشير إلى أسماء المدن الرئيسية في محافظات الضفة الغربية و قطاع غـزة
Notice: Names on the Map Indicate the Names of the Main Cities in the West Bank and Gaza Strip Governorates

نسب الفقر بين الأفراد في فلسطين حسب التجمع، 2017

Poverty Percentages among Individuals in Palestine by Locality, 2017

N

< 8
8 - < 14
14 - < 20
20 - < 26
26 - < 32
32 - < 38
38 - < 44
44 - < 50
50 - < 56
≥ 56

لا يتوفر بيانات
Unavailable Data

لا يوجد بها سكان
No Population

المحافظات
Governorates

القرى الفلسطينية المهجرة
Displaced Palestinian Villages

البحر المتوسط
Mediterranean Sea

جنين
Jenin

طولكرم
Tulkarm

طوباس
Tubas

نابلس
Nablus

قلقيلية
Qalqiliya

سلفيت
Salfit

رام الله
Ramallah

البيرة
Al Bireh

أريحا
Jericho (Ariha)

القدس
Jerusalem

بيت لحم
Bethlehem (Beit Lahm)

الخليل
Hebron (Al Khalil)

البحر الميت
Dead Sea

جباليا
Jabalya

غزة
Gaza

دير البلح
Dier al Balah

خانيونس
Khan Yunis

رفح
Rafah

0 4 8 16 Km

0 5 10 20 Km

ملاحظة: الأسماء الواردة على الخريطة تشير إلى أسماء المدن الرئيسية في محافظات الضفة الغربية و قطاع غـزة
Notice: Names on the Map Indicate the Names of the Main Cities in the West Bank and Gaza Strip Governorates

محافظة القدس:

تعتبر محافظة القدس حالة خاصة، حيث ان جزءا منها منطقة (J1) وتشمل ذلك الجزء من محافظة القدس والذي ضمه الاحتلال الإسرائيلي إليه عنوة بعيد احتلاله للضفة الغربية عام 1967 (J1)، وبالتالي السكان الفلسطينيين في هذا الجزء يخضعون للإقتصاد الإسرائيلي. وعليه لم يتم العمل على تقدير نسب الفقر لتجمعات محافظة القدس، كون ان هذه التقديرات مبنية على خط الفقر الوطني والذي لا ينطبق على الاوضاع المعيشية الحقيقية للسكان في محافظة القدس، وعليه لا بد من النظر إلى الاحصاء الإسرائيلي الخاص بالقدس الشرقية (J1)، وبخاصة وأن السكان في هذه المنطقة يتبعون الاقتصاد الإسرائيلي، وبالاعتماد على ذلك، فقد بلغت نسبة الفقر للسكان العرب في القدس 77.5% لعام 2017 (معهد القدس لبحوث السياسات).

Jerusalem Governorate

Jerusalem governorate is a special case as part of it (J1) includes those part of Jerusalem which were annexed by Israeli occupation in 1967, and as its Palestinian population are living among the Israeli economy Small area estimates were not produced for Jerusalem, as this estimates are depending on the national poverty line which does not reflect the actual level of living for Jerusalem population. Looking at israeli's figures is essential in this case. Based on that, Jerusalem Institute for Policy Research reported income poverty among Arab population in Jerusalem was 77.5% in 2017 (Jerusalem Institute for Policy Research).

نسبة العاملين في القطاع الخاص الأجنبي من إجمالي الأفـراد العاملين (15سنة فأكثر) في فلسطين حسب التجمع، 2017

Percentage of Employed Individuals in Foreign Sector from Total Employed Individuals (15 years and over) in Palestine by Locality, 2017

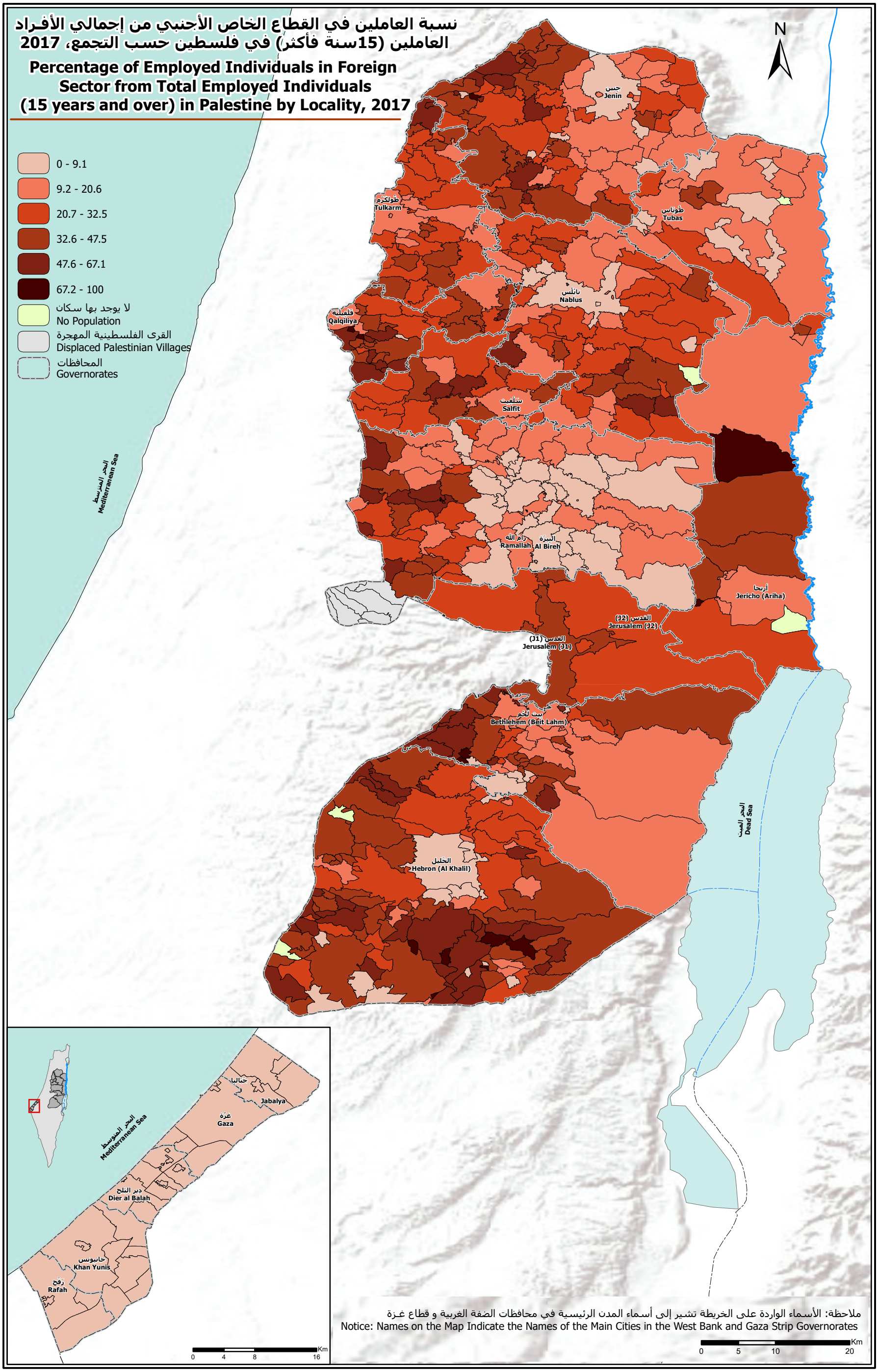

ملاحظة: الأسماء الواردة على الخريطة تشير إلى أسماء المدن الرئيسية في محافظات الضفة الغربية و قطاع غـزة
Notice: Names on the Map Indicate the Names of the Main Cities in the West Bank and Gaza Strip Governorates

نسب الفقر بين الأفراد في فلسطين حسب التجمع، 2017

Poverty Percentages among Individuals in Palestine by Locality, 2017

N

< 8
8 - < 14
14 - < 20
20 - < 26
26 - < 32
32 - < 38
38 - < 44
44 - < 50
50 - < 56
≥ 56

لا يتوفر بيانات
Unavailable Data

لا يوجد بها سكان
No Population

المحافظات
Governorates

القرى الفلسطينية المهجرة
Displaced Palestinian Villages

البحر المتوسط
Mediterranean Sea

جنين
Jenin

طولكرم
Tulkarm

طوباس
Tubas

نابلس
Nablus

قلقيلية
Qalqiliya

سلفيت
Salfit

رام الله
Ramallah

البيرة
Al Bireh

أريحا
Jericho (Ariha)

القدس
Jerusalem

بيت لحم
Bethlehem (Beit Lahm)

الخليل
Hebron (Al Khalil)

البحر الميت
Dead Sea

جباليا
Jabalya

غزة
Gaza

دير البلح
Dier al Balah

خانيونس
Khan Yunis

رفح
Rafah

0 4 8 16 Km

0 5 10 20 Km

ملاحظة: الأسماء الواردة على الخريطة تشير إلى أسماء المدن الرئيسية في محافظات الضفة الغربية و قطاع غـزة
Notice: Names on the Map Indicate the Names of the Main Cities in the West Bank and Gaza Strip Governorates

محافظة القدس:

تعتبر محافظة القدس حالة خاصة، حيث ان جزءا منها منطقة (J1) وتشمل ذلك الجزء من محافظة القدس والذي ضمه الاحتلال الإسرائيلي إليه عنوة بعيد احتلاله للضفة الغربية عام 1967 (J1)، وبالتالي السكان الفلسطينيين في هذا الجزء يخضعون للإقتصاد الإسرائيلي. وعليه لم يتم العمل على تقدير نسب الفقر لتجمعات محافظة القدس، كون ان هذه التقديرات مبنية على خط الفقر الوطني والذي لا ينطبق على الاوضاع المعيشية الحقيقية للسكان في محافظة القدس، وعليه لا بد من النظر إلى الاحصاء الإسرائيلي الخاص بالقدس الشرقية (J1)، وبخاصة وأن السكان في هذه المنطقة يتبعون الاقتصاد الإسرائيلي، وبالاعتماد على ذلك، فقد بلغت نسبة الفقر للسكان العرب في القدس 77.5% لعام 2017 (معهد القدس لبحوث السياسات).

Jerusalem Governorate

Jerusalem governorate is a special case as part of it (J1) includes those part of Jerusalem which were annexed by Israeli occupation in 1967, and as its Palestinian population are living among the Israeli economy Small area estimates were not produced for Jerusalem, as this estimates are depending on the national poverty line which does not reflect the actual level of living for Jerusalem population. Looking at israeli's figures is essential in this case. Based on that, Jerusalem Institute for Policy Research reported income poverty among Arab population in Jerusalem was 77.5% in 2017 (Jerusalem Institute for Policy Research).

نسبة العاملين في القطاع العام من إجمالي الأفراد العاملين (15 سنة فأكثر) في فلسطين حسب التجمع، 2017
Percentage of Employed Individuals in Public Sector from Total Employed Individuals (15 years and over) in Palestine by Locality, 2017

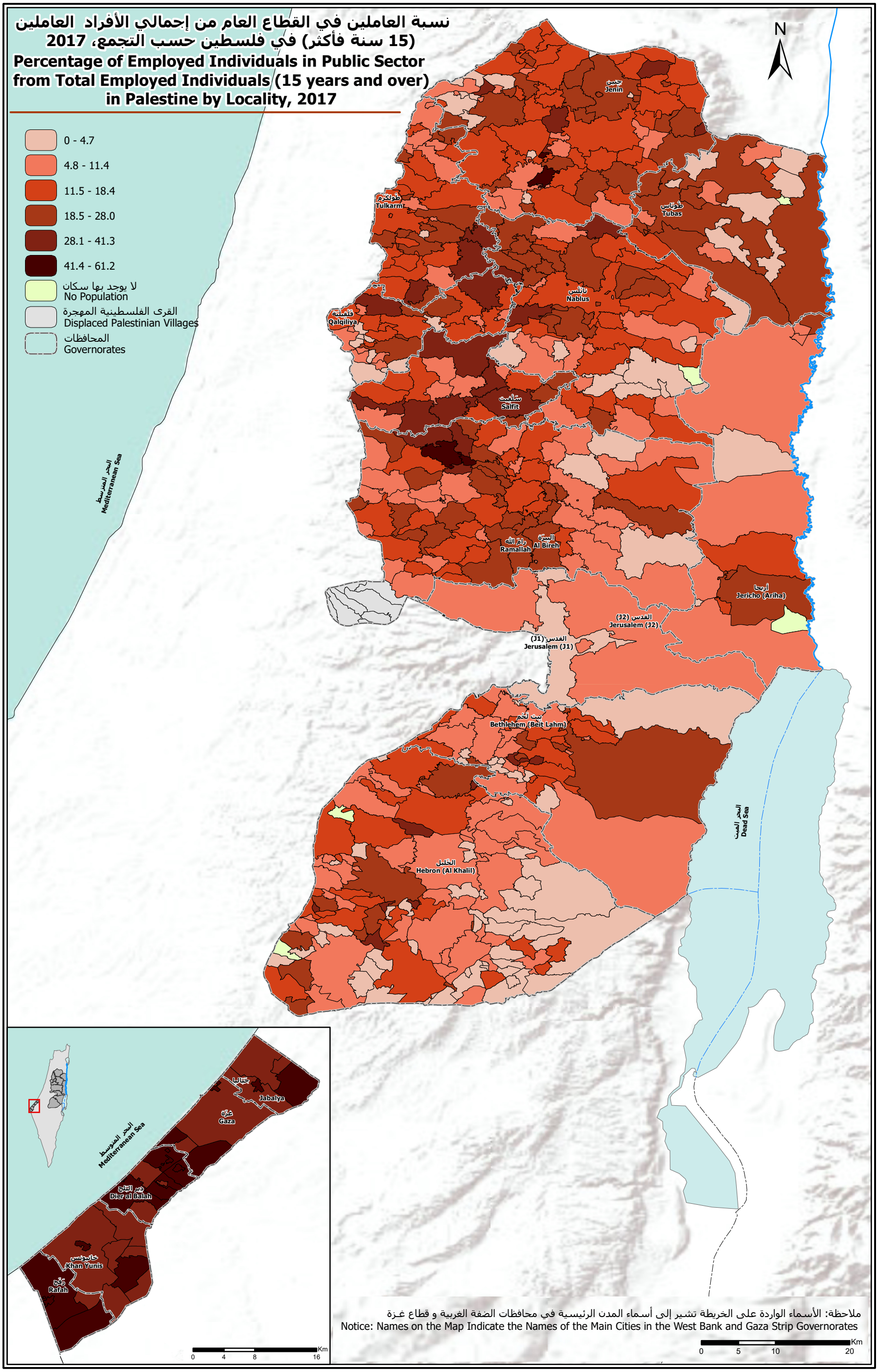

نسب الفقر بين الأفراد في فلسطين حسب التجمع، 2017

Poverty Percentages among Individuals in Palestine by Locality, 2017

N

< 8
8 - < 14
14 - < 20
20 - < 26
26 - < 32
32 - < 38
38 - < 44
44 - < 50
50 - < 56
≥ 56

لا يتوفر بيانات
Unavailable Data

لا يوجد بها سكان
No Population

المحافظات
Governorates

القرى الفلسطينية المهجرة
Displaced Palestinian Villages

البحر المتوسط
Mediterranean Sea

جنين
Jenin

طولكرم
Tulkarm

طوباس
Tubas

نابلس
Nablus

قلقيلية
Qalqiliya

سلفيت
Salfit

رام الله
Ramallah

البيرة
Al Bireh

أريحا
Jericho (Ariha)

القدس
Jerusalem

بيت لحم
Bethlehem (Beit Lahm)

الخليل
Hebron (Al Khalil)

البحر الميت
Dead Sea

جباليا
Jabalya

غزة
Gaza

دير البلح
Dier al Balah

خانيونس
Khan Yunis

رفح
Rafah

0 4 8 16 Km

0 5 10 20 Km

ملاحظة: الأسماء الواردة على الخريطة تشير إلى أسماء المدن الرئيسية في محافظات الضفة الغربية و قطاع غـزة
Notice: Names on the Map Indicate the Names of the Main Cities in the West Bank and Gaza Strip Governorates

محافظة القدس:

تعتبر محافظة القدس حالة خاصة، حيث ان جزءا منها منطقة (J1) وتشمل ذلك الجزء من محافظة القدس والذي ضمه الاحتلال الإسرائيلي إليه عنوة بعيد احتلاله للضفة الغربية عام 1967 (J1)، وبالتالي السكان الفلسطينيين في هذا الجزء يخضعون للإقتصاد الإسرائيلي. وعليه لم يتم العمل على تقدير نسب الفقر لتجمعات محافظة القدس، كون ان هذه التقديرات مبنية على خط الفقر الوطني والذي لا ينطبق على الاوضاع المعيشية الحقيقية للسكان في محافظة القدس، وعليه لا بد من النظر إلى الاحصاء الإسرائيلي الخاص بالقدس الشرقية (J1)، وبخاصة وأن السكان في هذه المنطقة يتبعون الاقتصاد الإسرائيلي، وبالاعتماد على ذلك، فقد بلغت نسبة الفقر للسكان العرب في القدس 77.5% لعام 2017 (معهد القدس لبحوث السياسات).

Jerusalem Governorate

Jerusalem governorate is a special case as part of it (J1) includes those part of Jerusalem which were annexed by Israeli occupation in 1967, and as its Palestinian population are living among the Israeli economy Small area estimates were not produced for Jerusalem, as this estimates are depending on the national poverty line which does not reflect the actual level of living for Jerusalem population. Looking at israeli's figures is essential in this case. Based on that, Jerusalem Institute for Policy Research reported income poverty among Arab population in Jerusalem was 77.5% in 2017 (Jerusalem Institute for Policy Research).

نسبة العاملين في وكالة غوث وتشغيل اللاجئين (الأنروا) من إجمالي العاملين (15 سنة فأكثر) في فلسطين حسب التجمع، 2017

Percentage of Employed Individuals in UNRWA from Total Employed Individuals (15 years and over) in Palestine by Locality, 2017

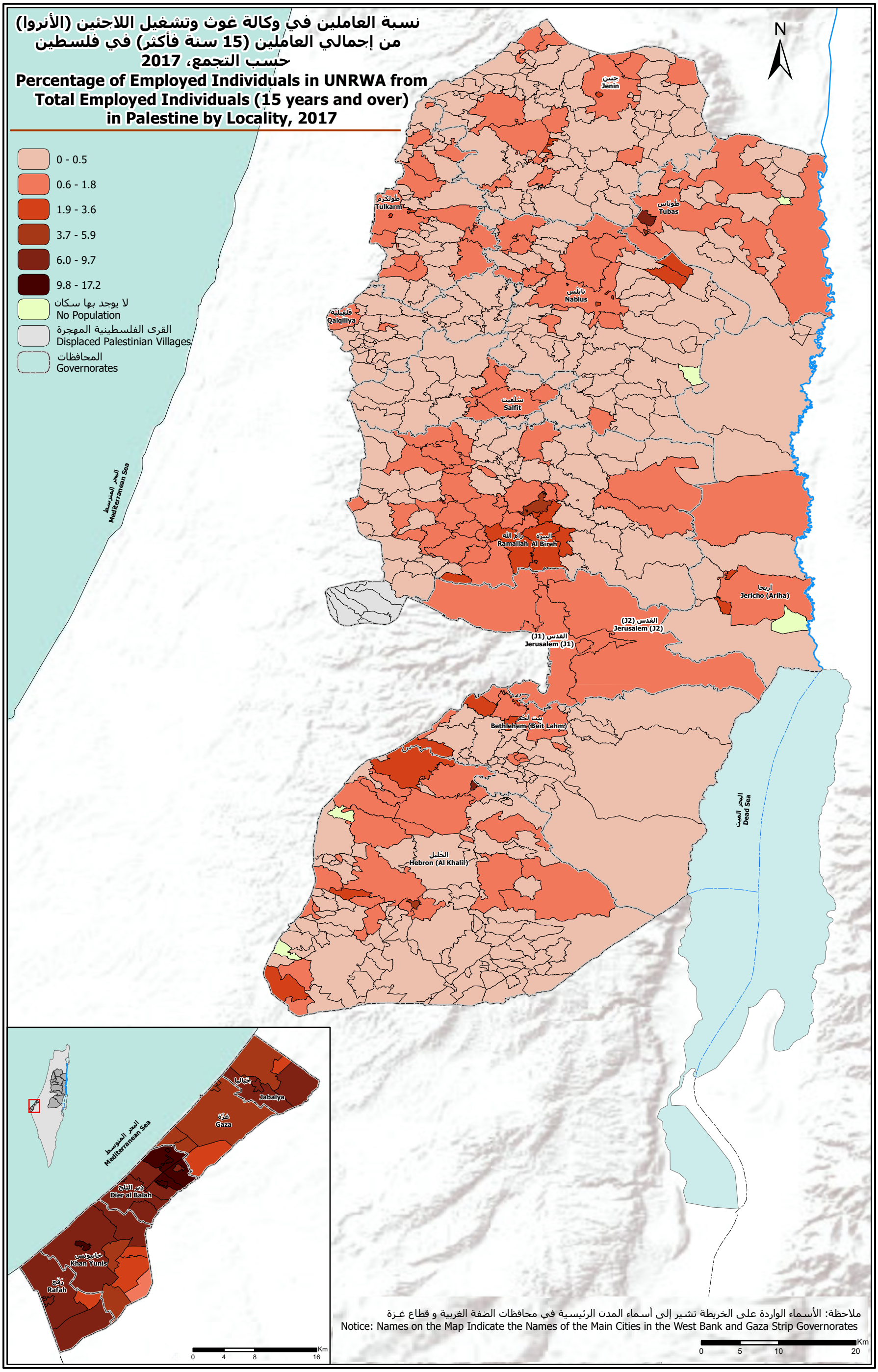

ملاحظة: الأسماء الواردة على الخريطة تشير إلى أسماء المدن الرئيسية في محافظات الضفة الغربية و قطاع غـزة
Notice: Names on the Map Indicate the Names of the Main Cities in the West Bank and Gaza Strip Governorates

نسب الفقر بين الأفراد في فلسطين حسب التجمع، 2017

Poverty Percentages among Individuals in Palestine by Locality, 2017

N

< 8
8 - < 14
14 - < 20
20 - < 26
26 - < 32
32 - < 38
38 - < 44
44 - < 50
50 - < 56
≥ 56

لا يتوفر بيانات
Unavailable Data

لا يوجد بها سكان
No Population

المحافظات
Governorates

القرى الفلسطينية المهجرة
Displaced Palestinian Villages

البحر المتوسط
Mediterranean Sea

جنين
Jenin

طولكرم
Tulkarm

طوباس
Tubas

نابلس
Nablus

قلقيلية
Qalqiliya

سلفيت
Salfit

رام الله
Ramallah

البيرة
Al Bireh

أريحا
Jericho (Ariha)

القدس
Jerusalem

بيت لحم
Bethlehem (Beit Lahm)

الخليل
Hebron (Al Khalil)

البحر الميت
Dead Sea

جباليا
Jabalya

غزة
Gaza

دير البلح
Dier al Balah

خانيونس
Khan Yunis

رفح
Rafah

0 4 8 16 Km

0 5 10 20 Km

ملاحظة: الأسماء الواردة على الخريطة تشير إلى أسماء المدن الرئيسية في محافظات الضفة الغربية و قطاع غـزة
Notice: Names on the Map Indicate the Names of the Main Cities in the West Bank and Gaza Strip Governorates

محافظة القدس:

تعتبر محافظة القدس حالة خاصة، حيث ان جزءا منها منطقة (J1) وتشمل ذلك الجزء من محافظة القدس والذي ضمه الاحتلال الإسرائيلي إليه عنوة بعيد احتلاله للضفة الغربية عام 1967 (J1)، وبالتالي السكان الفلسطينيين في هذا الجزء يخضعون للإقتصاد الإسرائيلي. وعليه لم يتم العمل على تقدير نسب الفقر لتجمعات محافظة القدس، كون ان هذه التقديرات مبنية على خط الفقر الوطني والذي لا ينطبق على الاوضاع المعيشية الحقيقية للسكان في محافظة القدس، وعليه لا بد من النظر إلى الاحصاء الإسرائيلي الخاص بالقدس الشرقية (J1)، وبخاصة وأن السكان في هذه المنطقة يتبعون الاقتصاد الإسرائيلي، وبالاعتماد على ذلك، فقد بلغت نسبة الفقر للسكان العرب في القدس 77.5% لعام 2017 (معهد القدس لبحوث السياسات).

Jerusalem Governorate

Jerusalem governorate is a special case as part of it (J1) includes those part of Jerusalem which were annexed by Israeli occupation in 1967, and as its Palestinian population are living among the Israeli economy Small area estimates were not produced for Jerusalem, as this estimates are depending on the national poverty line which does not reflect the actual level of living for Jerusalem population. Looking at israeli's figures is essential in this case. Based on that, Jerusalem Institute for Policy Research reported income poverty among Arab population in Jerusalem was 77.5% in 2017 (Jerusalem Institute for Policy Research).

نسبة الأطفال الذين أعمارهم 5 سنوات وغير ملتحقين برياض الأطفال باستثناء من هم في الصف الأول الأساسي من مجموع الاطفال الذين اعمارهم 5 سنوات (باستثناء من هم في الصف الاول الأساسي) في فلسطين حسب التجمع، 2017

Percentage of Children out of Kindergarten at Age 5 Excluding those in First Class from Total Children 5 Years Old (not in first class) in Palestine by Locality, 2017

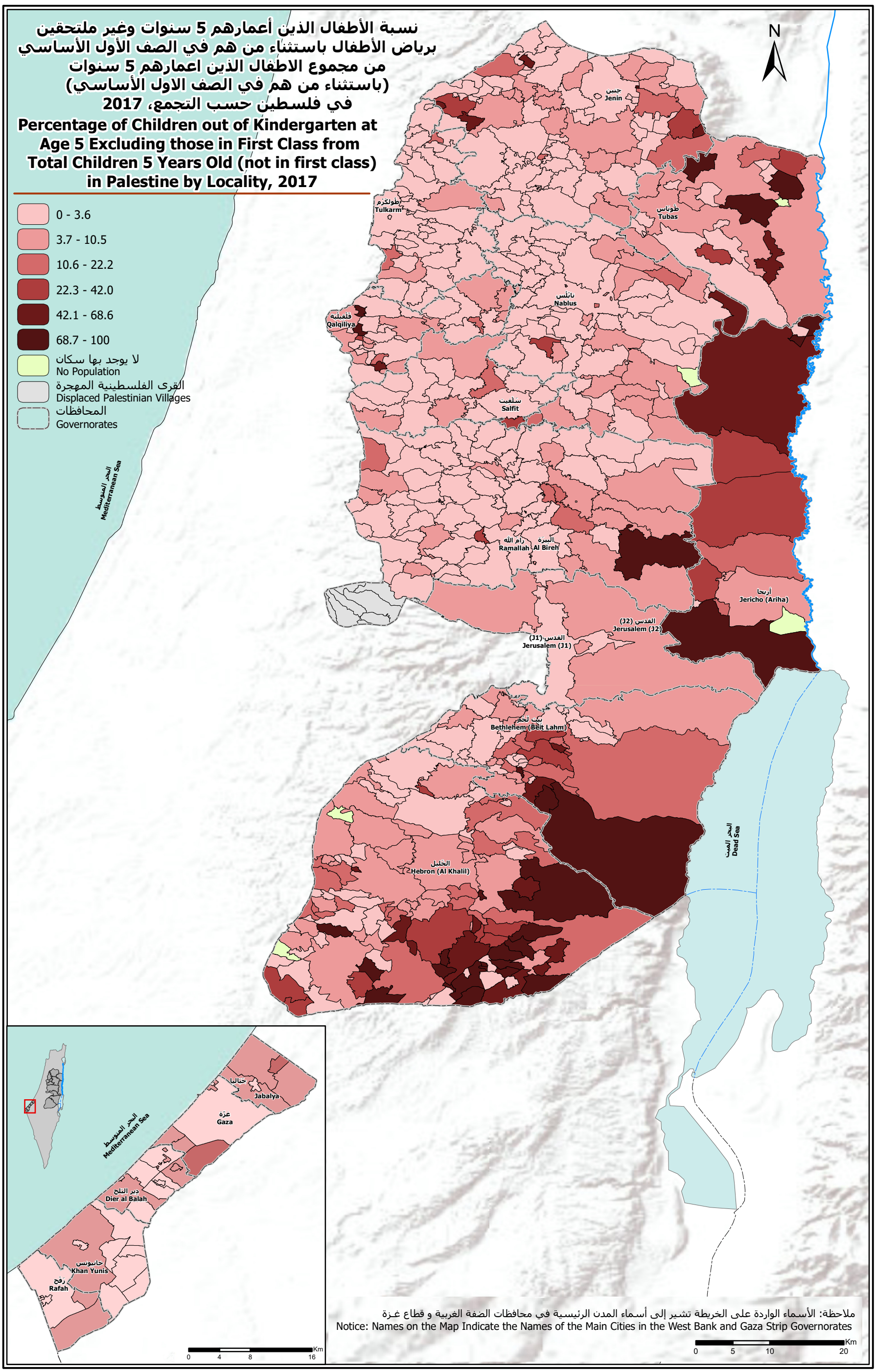

نسب الفقر بين الأفراد في فلسطين حسب التجمع، 2017

Poverty Percentages among Individuals in Palestine by Locality, 2017

N

< 8
8 - < 14
14 - < 20
20 - < 26
26 - < 32
32 - < 38
38 - < 44
44 - < 50
50 - < 56
≥ 56

لا يتوفر بيانات
Unavailable Data

لا يوجد بها سكان
No Population

المحافظات
Governorates

القرى الفلسطينية المهجرة
Displaced Palestinian Villages

البحر المتوسط
Mediterranean Sea

جنين
Jenin

طولكرم
Tulkarm

طوباس
Tubas

نابلس
Nablus

قلقيلية
Qalqiliya

سلفيت
Salfit

رام الله
Ramallah

البيرة
Al Bireh

أريحا
Jericho (Ariha)

القدس
Jerusalem

بيت لحم
Bethlehem (Beit Lahm)

الخليل
Hebron (Al Khalil)

البحر الميت
Dead Sea

جباليا
Jabalya

غزة
Gaza

دير البلح
Dier al Balah

خانيونس
Khan Yunis

رفح
Rafah

0 4 8 16 Km

0 5 10 20 Km

ملاحظة: الأسماء الواردة على الخريطة تشير إلى أسماء المدن الرئيسية في محافظات الضفة الغربية و قطاع غـزة
Notice: Names on the Map Indicate the Names of the Main Cities in the West Bank and Gaza Strip Governorates

محافظة القدس:

تعتبر محافظة القدس حالة خاصة، حيث ان جزءا منها منطقة (J1) وتشمل ذلك الجزء من محافظة القدس والذي ضمه الاحتلال الإسرائيلي إليه عنوة بعيد احتلاله للضفة الغربية عام 1967 (J1)، وبالتالي السكان الفلسطينيين في هذا الجزء يخضعون للإقتصاد الإسرائيلي. وعليه لم يتم العمل على تقدير نسب الفقر لتجمعات محافظة القدس، كون ان هذه التقديرات مبنية على خط الفقر الوطني والذي لا ينطبق على الاوضاع المعيشية الحقيقية للسكان في محافظة القدس، وعليه لا بد من النظر إلى الاحصاء الإسرائيلي الخاص بالقدس الشرقية (J1)، وبخاصة وأن السكان في هذه المنطقة يتبعون الاقتصاد الإسرائيلي، وبالاعتماد على ذلك، فقد بلغت نسبة الفقر للسكان العرب في القدس 77.5% لعام 2017 (معهد القدس لبحوث السياسات).

Jerusalem Governorate

Jerusalem governorate is a special case as part of it (J1) includes those part of Jerusalem which were annexed by Israeli occupation in 1967, and as its Palestinian population are living among the Israeli economy Small area estimates were not produced for Jerusalem, as this estimates are depending on the national poverty line which does not reflect the actual level of living for Jerusalem population. Looking at israeli's figures is essential in this case. Based on that, Jerusalem Institute for Policy Research reported income poverty among Arab population in Jerusalem was 77.5% in 2017 (Jerusalem Institute for Policy Research).

نسبة الأطفال (7-14 سنة) وغير ملتحقين بالتعليم من مجموع الأطفال (7-14 سنة) في فلسطين حسب التجمع، 2017

Percentage of Children (7-14 years) and not Attending School from Total Children (7-14 years) in Palestine by Locality, 2017

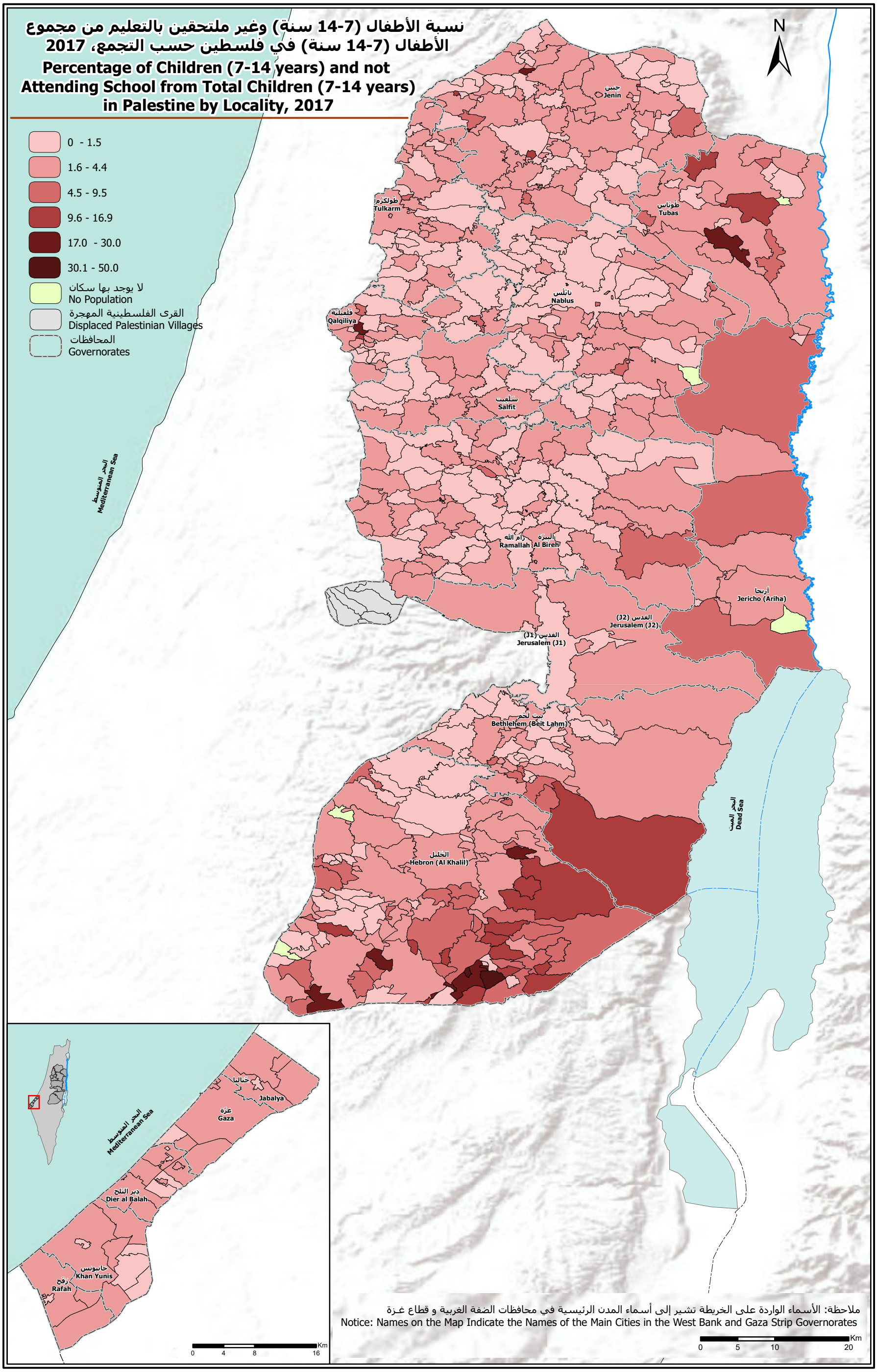

ملاحظة: الأسماء الواردة على الخريطة تشير إلى أسماء المدن الرئيسية في محافظات الضفة الغربية و قطاع غـزة
Notice: Names on the Map Indicate the Names of the Main Cities in the West Bank and Gaza Strip Governorates

نسب الفقر بين الأفراد في فلسطين حسب التجمع، 2017

Poverty Percentages among Individuals in Palestine by Locality, 2017

N

< 8
8 - < 14
14 - < 20
20 - < 26
26 - < 32
32 - < 38
38 - < 44
44 - < 50
50 - < 56
≥ 56

لا يتوفر بيانات
Unavailable Data

لا يوجد بها سكان
No Population

المحافظات
Governorates

القرى الفلسطينية المهجرة
Displaced Palestinian Villages

البحر المتوسط
Mediterranean Sea

جنين
Jenin

طولكرم
Tulkarm

طوباس
Tubas

نابلس
Nablus

قلقيلية
Qalqiliya

سلفيت
Salfit

رام الله
Ramallah

البيرة
Al Bireh

أريحا
Jericho (Ariha)

القدس
Jerusalem

بيت لحم
Bethlehem (Beit Lahm)

الخليل
Hebron (Al Khalil)

البحر الميت
Dead Sea

جباليا
Jabalya

غزة
Gaza

دير البلح
Dier al Balah

خانيونس
Khan Yunis

رفح
Rafah

0 4 8 16 Km

0 5 10 20 Km

ملاحظة: الأسماء الواردة على الخريطة تشير إلى أسماء المدن الرئيسية في محافظات الضفة الغربية و قطاع غـزة
Notice: Names on the Map Indicate the Names of the Main Cities in the West Bank and Gaza Strip Governorates

محافظة القدس:

تعتبر محافظة القدس حالة خاصة، حيث ان جزءا منها منطقة (J1) وتشمل ذلك الجزء من محافظة القدس والذي ضمه الاحتلال الإسرائيلي إليه عنوة بعيد احتلاله للضفة الغربية عام 1967 (J1)، وبالتالي السكان الفلسطينيين في هذا الجزء يخضعون للإقتصاد الإسرائيلي. وعليه لم يتم العمل على تقدير نسب الفقر لتجمعات محافظة القدس، كون ان هذه التقديرات مبنية على خط الفقر الوطني والذي لا ينطبق على الاوضاع المعيشية الحقيقية للسكان في محافظة القدس، وعليه لا بد من النظر إلى الاحصاء الإسرائيلي الخاص بالقدس الشرقية (J1)، وبخاصة وأن السكان في هذه المنطقة يتبعون الاقتصاد الإسرائيلي، وبالاعتماد على ذلك، فقد بلغت نسبة الفقر للسكان العرب في القدس 77.5% لعام 2017 (معهد القدس لبحوث السياسات).

Jerusalem Governorate

Jerusalem governorate is a special case as part of it (J1) includes those part of Jerusalem which were annexed by Israeli occupation in 1967, and as its Palestinian population are living among the Israeli economy Small area estimates were not produced for Jerusalem, as this estimates are depending on the national poverty line which does not reflect the actual level of living for Jerusalem population. Looking at israeli's figures is essential in this case. Based on that, Jerusalem Institute for Policy Research reported income poverty among Arab population in Jerusalem was 77.5% in 2017 (Jerusalem Institute for Policy Research).

نسبة الأفراد (21 سنة فأكثر) الحاصلين على التعليم الأساسي فما دون (الصف العاشر فما دون) من مجموع الأفراد (21 سنة فأكثر) في فلسطين حسب التجمع، 2017

Percentage of Individuals (21 years and over) who Completed Basic Education and below (tenth class or below) from Total Population (21 years and over) in Palestine by Locality, 2017

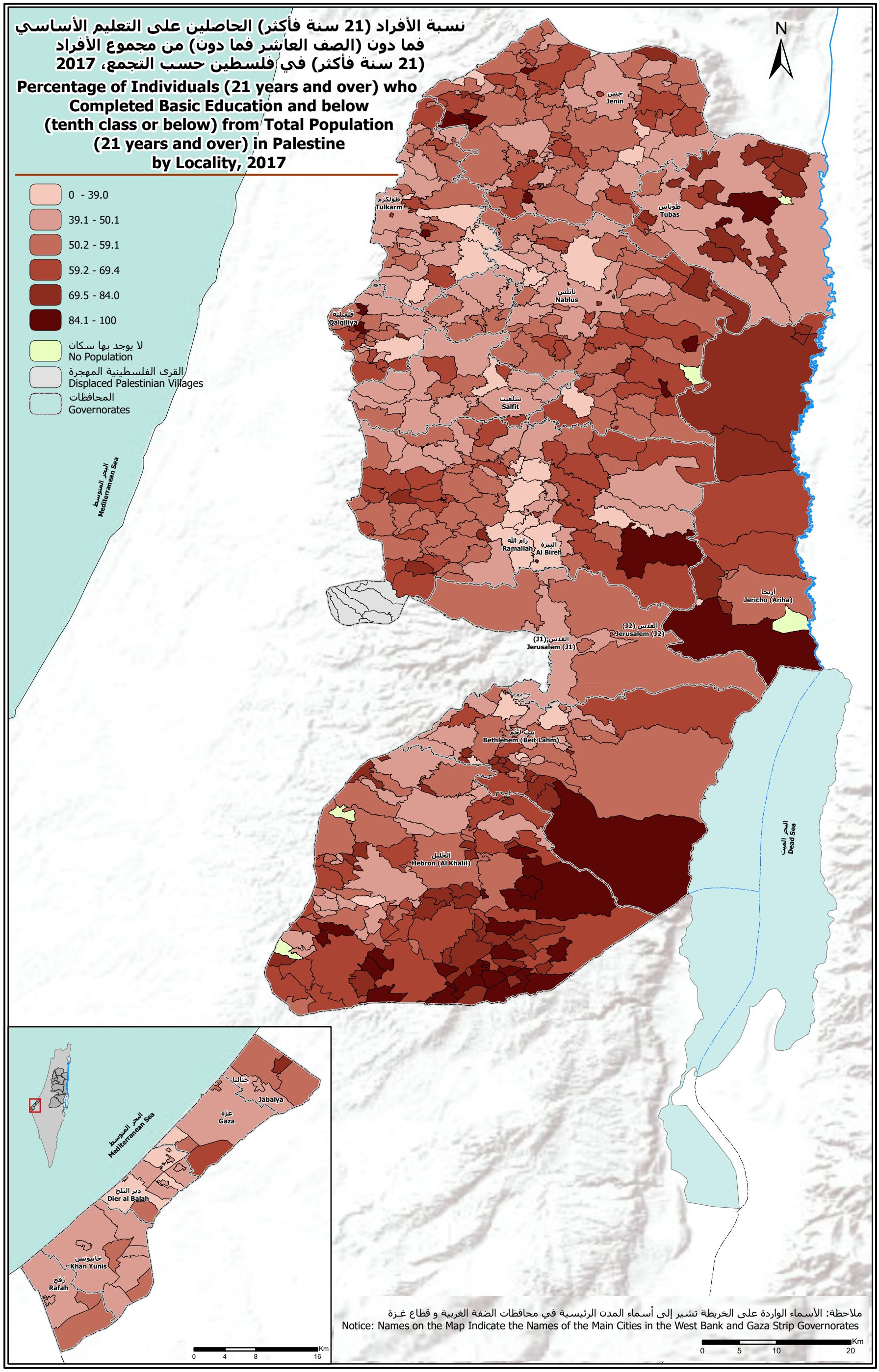

ملاحظة: الأسماء الواردة على الخريطة تشير إلى أسماء المدن الرئيسية في محافظات الضفة الغربية و قطاع غـزة

Notice: Names on the Map Indicate the Names of the Main Cities in the West Bank and Gaza Strip Governorates

نسب الفقر بين الأفراد في فلسطين حسب التجمع، 2017

Poverty Percentages among Individuals in Palestine by Locality, 2017

N

< 8
8 - < 14
14 - < 20
20 - < 26
26 - < 32
32 - < 38
38 - < 44
44 - < 50
50 - < 56
≥ 56

لا يتوفر بيانات
Unavailable Data

لا يوجد بها سكان
No Population

المحافظات
Governorates

القرى الفلسطينية المهجرة
Displaced Palestinian Villages

البحر المتوسط
Mediterranean Sea

جنين
Jenin

طولكرم
Tulkarm

طوباس
Tubas

نابلس
Nablus

قلقيلية
Qalqiliya

سلفيت
Salfit

رام الله
Ramallah

البيرة
Al Bireh

أريحا
Jericho (Ariha)

القدس
Jerusalem

بيت لحم
Bethlehem (Beit Lahm)

الخليل
Hebron (Al Khalil)

البحر الميت
Dead Sea

جباليا
Jabalya

غزة
Gaza

دير البلح
Dier al Balah

خانيونس
Khan Yunis

رفح
Rafah

0 4 8 16 Km

0 5 10 20 Km

ملاحظة: الأسماء الواردة على الخريطة تشير إلى أسماء المدن الرئيسية في محافظات الضفة الغربية و قطاع غـزة
Notice: Names on the Map Indicate the Names of the Main Cities in the West Bank and Gaza Strip Governorates

محافظة القدس:

تعتبر محافظة القدس حالة خاصة، حيث ان جزءا منها منطقة (J1) وتشمل ذلك الجزء من محافظة القدس والذي ضمه الاحتلال الإسرائيلي إليه عنوة بعيد احتلاله للضفة الغربية عام 1967 (J1)، وبالتالي السكان الفلسطينيين في هذا الجزء يخضعون للإقتصاد الإسرائيلي. وعليه لم يتم العمل على تقدير نسب الفقر لتجمعات محافظة القدس، كون ان هذه التقديرات مبنية على خط الفقر الوطني والذي لا ينطبق على الاوضاع المعيشية الحقيقية للسكان في محافظة القدس، وعليه لا بد من النظر إلى الاحصاء الإسرائيلي الخاص بالقدس الشرقية (J1)، وبخاصة وأن السكان في هذه المنطقة يتبعون الاقتصاد الإسرائيلي، وبالاعتماد على ذلك، فقد بلغت نسبة الفقر للسكان العرب في القدس 77.5% لعام 2017 (معهد القدس لبحوث السياسات).

Jerusalem Governorate

Jerusalem governorate is a special case as part of it (J1) includes those part of Jerusalem which were annexed by Israeli occupation in 1967, and as its Palestinian population are living among the Israeli economy Small area estimates were not produced for Jerusalem, as this estimates are depending on the national poverty line which does not reflect the actual level of living for Jerusalem population. Looking at israeli's figures is essential in this case. Based on that, Jerusalem Institute for Policy Research reported income poverty among Arab population in Jerusalem was 77.5% in 2017 (Jerusalem Institute for Policy Research).

نسبة الأفراد الذكور (21 سنة فأكثر) الحاصلين على التعليم الأساسي فما دون (الصف العاشر فما دون) من مجموع الذكور (21 سنة فأكثر) في فلسطين حسب التجمع، 2017

Percentage of Males (21 years and over) who Completed Basic Education and below (tenth class or below) from Total Male Population (21 years and over) in Palestine by Locality, 2017

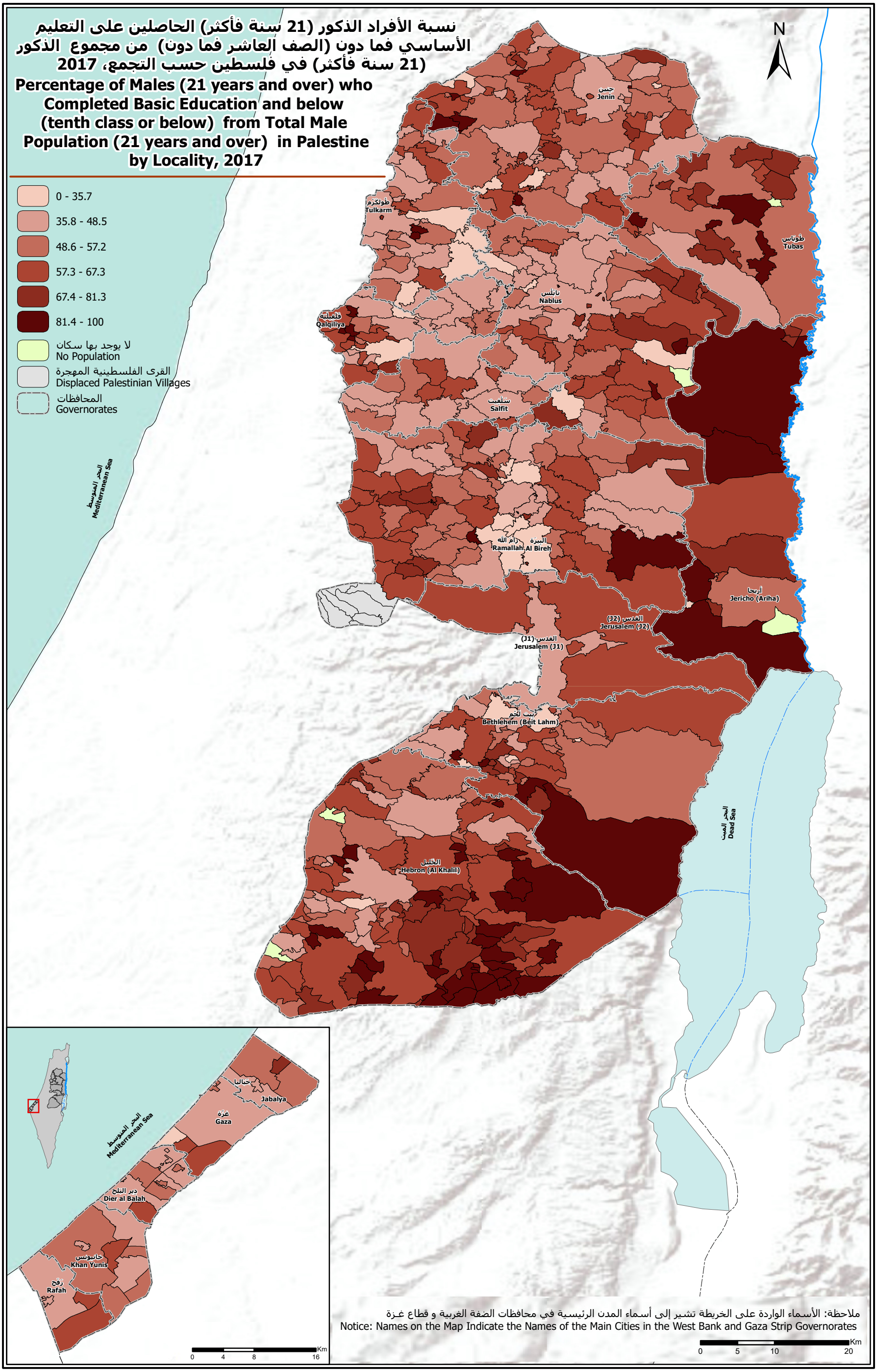

نسب الفقر بين الأفراد في فلسطين حسب التجمع، 2017

Poverty Percentages among Individuals in Palestine by Locality, 2017

N

< 8
8 - < 14
14 - < 20
20 - < 26
26 - < 32
32 - < 38
38 - < 44
44 - < 50
50 - < 56
≥ 56

لا يتوفر بيانات
Unavailable Data

لا يوجد بها سكان
No Population

المحافظات
Governorates

القرى الفلسطينية المهجرة
Displaced Palestinian Villages

البحر المتوسط
Mediterranean Sea

جنين
Jenin

طولكرم
Tulkarm

طوباس
Tubas

نابلس
Nablus

قلقيلية
Qalqiliya

سلفيت
Salfit

رام الله
Ramallah

البيرة
Al Bireh

أريحا
Jericho (Ariha)

القدس
Jerusalem

بيت لحم
Bethlehem (Beit Lahm)

الخليل
Hebron (Al Khalil)

البحر الميت
Dead Sea

جباليا
Jabalya

غزة
Gaza

دير البلح
Dier al Balah

خانيونس
Khan Yunis

رفح
Rafah

0 4 8 16 Km

0 5 10 20 Km

ملاحظة: الأسماء الواردة على الخريطة تشير إلى أسماء المدن الرئيسية في محافظات الضفة الغربية و قطاع غـزة
Notice: Names on the Map Indicate the Names of the Main Cities in the West Bank and Gaza Strip Governorates

محافظة القدس:

تعتبر محافظة القدس حالة خاصة، حيث ان جزءا منها منطقة (J1) وتشمل ذلك الجزء من محافظة القدس والذي ضمه الاحتلال الإسرائيلي إليه عنوة بعيد احتلاله للضفة الغربية عام 1967 (J1)، وبالتالي السكان الفلسطينيين في هذا الجزء يخضعون للإقتصاد الإسرائيلي. وعليه لم يتم العمل على تقدير نسب الفقر لتجمعات محافظة القدس، كون ان هذه التقديرات مبنية على خط الفقر الوطني والذي لا ينطبق على الاوضاع المعيشية الحقيقية للسكان في محافظة القدس، وعليه لا بد من النظر إلى الاحصاء الإسرائيلي الخاص بالقدس الشرقية (J1)، وبخاصة وأن السكان في هذه المنطقة يتبعون الاقتصاد الإسرائيلي، وبالاعتماد على ذلك، فقد بلغت نسبة الفقر للسكان العرب في القدس 77.5% لعام 2017 (معهد القدس لبحوث السياسات).

Jerusalem Governorate

Jerusalem governorate is a special case as part of it (J1) includes those part of Jerusalem which were annexed by Israeli occupation in 1967, and as its Palestinian population are living among the Israeli economy Small area estimates were not produced for Jerusalem, as this estimates are depending on the national poverty line which does not reflect the actual level of living for Jerusalem population. Looking at israeli's figures is essential in this case. Based on that, Jerusalem Institute for Policy Research reported income poverty among Arab population in Jerusalem was 77.5% in 2017 (Jerusalem Institute for Policy Research).

نسبة الأفراد الإناث (21 سنة فأكثر) الحاصلات على التعليم الأساسي فما دون (الصف العاشر فما دون) من مجموع الإناث (21 سنة فأكثر) في فلسطين حسب التجمع، 2017

Percentage of Females (21 years and over) who Completed Basic Education and below (tenth class or below) from Total Female Population (21 years and over) in Palestine by Locality, 2017

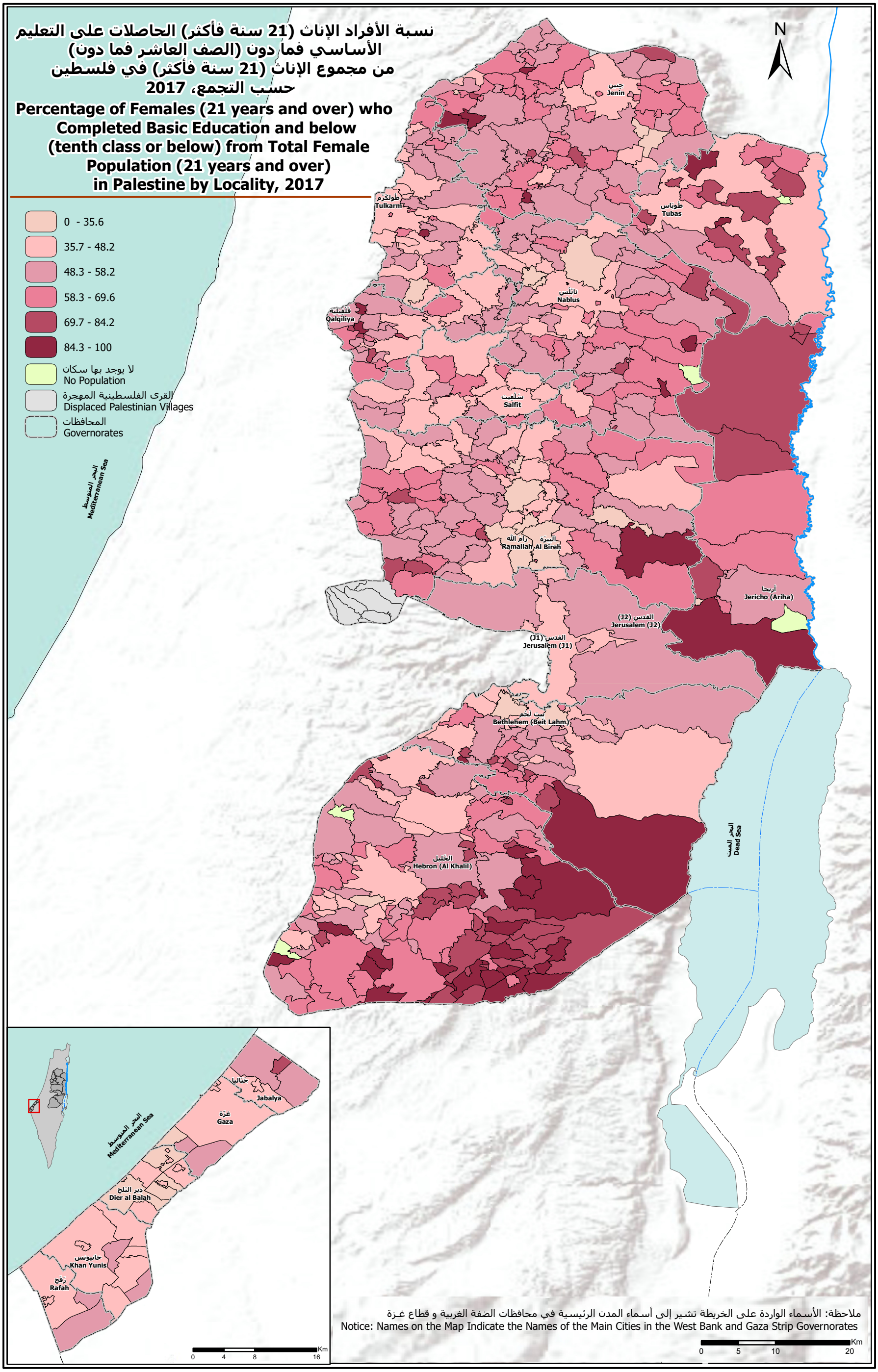

ملاحظة: الأسماء الواردة على الخريطة تشير إلى أسماء المدن الرئيسية في محافظات الضفة الغربية و قطاع غـزة
Notice: Names on the Map Indicate the Names of the Main Cities in the West Bank and Gaza Strip Governorates

نسب الفقر بين الأفراد في فلسطين حسب التجمع، 2017

Poverty Percentages among Individuals in Palestine by Locality, 2017

N

< 8
8 - < 14
14 - < 20
20 - < 26
26 - < 32
32 - < 38
38 - < 44
44 - < 50
50 - < 56
≥ 56

لا يتوفر بيانات
Unavailable Data

لا يوجد بها سكان
No Population

المحافظات
Governorates

القرى الفلسطينية المهجرة
Displaced Palestinian Villages

البحر المتوسط
Mediterranean Sea

جنين
Jenin

طولكرم
Tulkarm

طوباس
Tubas

نابلس
Nablus

قلقيلية
Qalqiliya

سلفيت
Salfit

رام الله
Ramallah

البيرة
Al Bireh

أريحا
Jericho (Ariha)

القدس
Jerusalem

بيت لحم
Bethlehem (Beit Lahm)

الخليل
Hebron (Al Khalil)

البحر الميت
Dead Sea

جباليا
Jabalya

غزة
Gaza

دير البلح
Dier al Balah

خانيونس
Khan Yunis

رفح
Rafah

0 4 8 16 Km

0 5 10 20 Km

ملاحظة: الأسماء الواردة على الخريطة تشير إلى أسماء المدن الرئيسية في محافظات الضفة الغربية و قطاع غـزة
Notice: Names on the Map Indicate the Names of the Main Cities in the West Bank and Gaza Strip Governorates

محافظة القدس:

تعتبر محافظة القدس حالة خاصة، حيث ان جزءا منها منطقة (J1) وتشمل ذلك الجزء من محافظة القدس والذي ضمه الاحتلال الإسرائيلي إليه عنوة بعيد احتلاله للضفة الغربية عام 1967 (J1)، وبالتالي السكان الفلسطينيين في هذا الجزء يخضعون للإقتصاد الإسرائيلي. وعليه لم يتم العمل على تقدير نسب الفقر لتجمعات محافظة القدس، كون ان هذه التقديرات مبنية على خط الفقر الوطني والذي لا ينطبق على الاوضاع المعيشية الحقيقية للسكان في محافظة القدس، وعليه لا بد من النظر إلى الاحصاء الإسرائيلي الخاص بالقدس الشرقية (J1)، وبخاصة وأن السكان في هذه المنطقة يتبعون الاقتصاد الإسرائيلي، وبالاعتماد على ذلك، فقد بلغت نسبة الفقر للسكان العرب في القدس 77.5% لعام 2017 (معهد القدس لبحوث السياسات).

Jerusalem Governorate

Jerusalem governorate is a special case as part of it (J1) includes those part of Jerusalem which were annexed by Israeli occupation in 1967, and as its Palestinian population are living among the Israeli economy Small area estimates were not produced for Jerusalem, as this estimates are depending on the national poverty line which does not reflect the actual level of living for Jerusalem population. Looking at israeli's figures is essential in this case. Based on that, Jerusalem Institute for Policy Research reported income poverty among Arab population in Jerusalem was 77.5% in 2017 (Jerusalem Institute for Policy Research).

نسبة الأفراد (21 سنة فأكثر) الذين أنهوا التعليم الثانوي من مجموع الأفراد (21سنة فأكثر) في فلسطين حسب التجمع، 2017

Percentage of Individuals (21 years and over) who Completed Secondary Education from Total Population (21 years and over) in Palestine by Locality, 2017

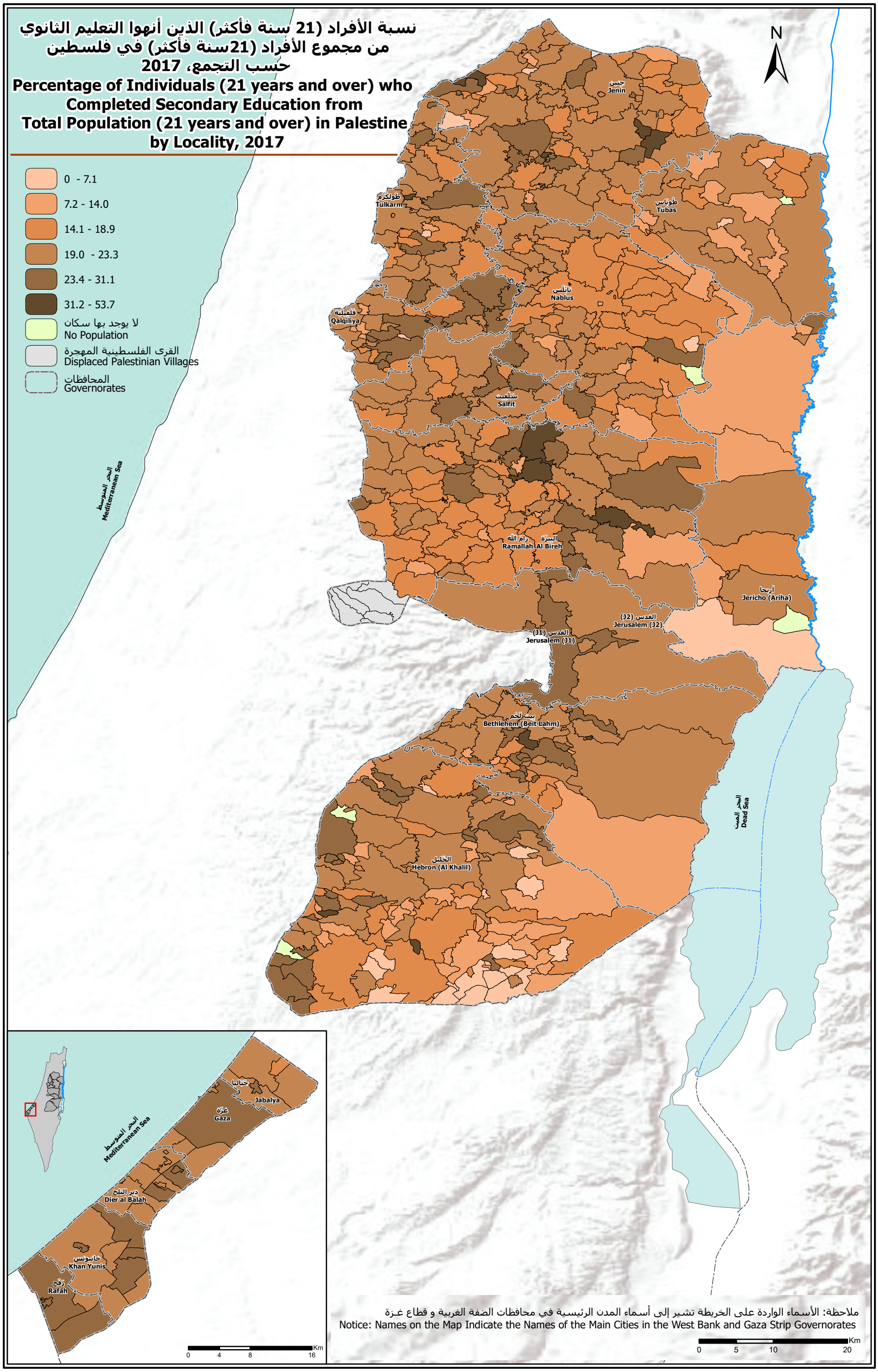

ملاحظة: الأسماء الواردة على الخريطة تشير إلى أسماء المدن الرئيسية في محافظات الضفة الغربية و قطاع غـزة
Notice: Names on the Map Indicate the Names of the Main Cities in the West Bank and Gaza Strip Governorates

نسب الفقر بين الأفراد في فلسطين حسب التجمع، 2017

Poverty Percentages among Individuals in Palestine by Locality, 2017

N

< 8
8 - < 14
14 - < 20
20 - < 26
26 - < 32
32 - < 38
38 - < 44
44 - < 50
50 - < 56
≥ 56

لا يتوفر بيانات
Unavailable Data

لا يوجد بها سكان
No Population

المحافظات
Governorates

القرى الفلسطينية المهجرة
Displaced Palestinian Villages

البحر المتوسط
Mediterranean Sea

جنين
Jenin

طولكرم
Tulkarm

طوباس
Tubas

نابلس
Nablus

قلقيلية
Qalqiliya

سلفيت
Salfit

رام الله
Ramallah

البيرة
Al Bireh

أريحا
Jericho (Ariha)

القدس
Jerusalem

بيت لحم
Bethlehem (Beit Lahm)

الخليل
Hebron (Al Khalil)

البحر الميت
Dead Sea

جباليا
Jabalya

غزة
Gaza

دير البلح
Dier al Balah

خانيونس
Khan Yunis

رفح
Rafah

0 4 8 16 Km

0 5 10 20 Km

ملاحظة: الأسماء الواردة على الخريطة تشير إلى أسماء المدن الرئيسية في محافظات الضفة الغربية و قطاع غـزة
Notice: Names on the Map Indicate the Names of the Main Cities in the West Bank and Gaza Strip Governorates

محافظة القدس:

تعتبر محافظة القدس حالة خاصة، حيث ان جزءا منها منطقة (J1) وتشمل ذلك الجزء من محافظة القدس والذي ضمه الاحتلال الإسرائيلي إليه عنوة بعيد احتلاله للضفة الغربية عام 1967 (J1)، وبالتالي السكان الفلسطينيين في هذا الجزء يخضعون للإقتصاد الإسرائيلي. وعليه لم يتم العمل على تقدير نسب الفقر لتجمعات محافظة القدس، كون ان هذه التقديرات مبنية على خط الفقر الوطني والذي لا ينطبق على الاوضاع المعيشية الحقيقية للسكان في محافظة القدس، وعليه لا بد من النظر إلى الاحصاء الإسرائيلي الخاص بالقدس الشرقية (J1)، وبخاصة وأن السكان في هذه المنطقة يتبعون الاقتصاد الإسرائيلي، وبالاعتماد على ذلك، فقد بلغت نسبة الفقر للسكان العرب في القدس 77.5% لعام 2017 (معهد القدس لبحوث السياسات).

Jerusalem Governorate

Jerusalem governorate is a special case as part of it (J1) includes those part of Jerusalem which were annexed by Israeli occupation in 1967, and as its Palestinian population are living among the Israeli economy Small area estimates were not produced for Jerusalem, as this estimates are depending on the national poverty line which does not reflect the actual level of living for Jerusalem population. Looking at israeli's figures is essential in this case. Based on that, Jerusalem Institute for Policy Research reported income poverty among Arab population in Jerusalem was 77.5% in 2017 (Jerusalem Institute for Policy Research).

نسبة الأفراد الذكور (21 سنة فأكثر) الذين أنهوا التعليم الثانوي من مجموع الذكور (21 سنة فأكثر) في فلسطين حسب التجمع، 2017

Percentage of Males Individuals (21 years and over) who Completed Secondary Education from Total Male Population (21 years and over) in Palestine by Locality, 2017

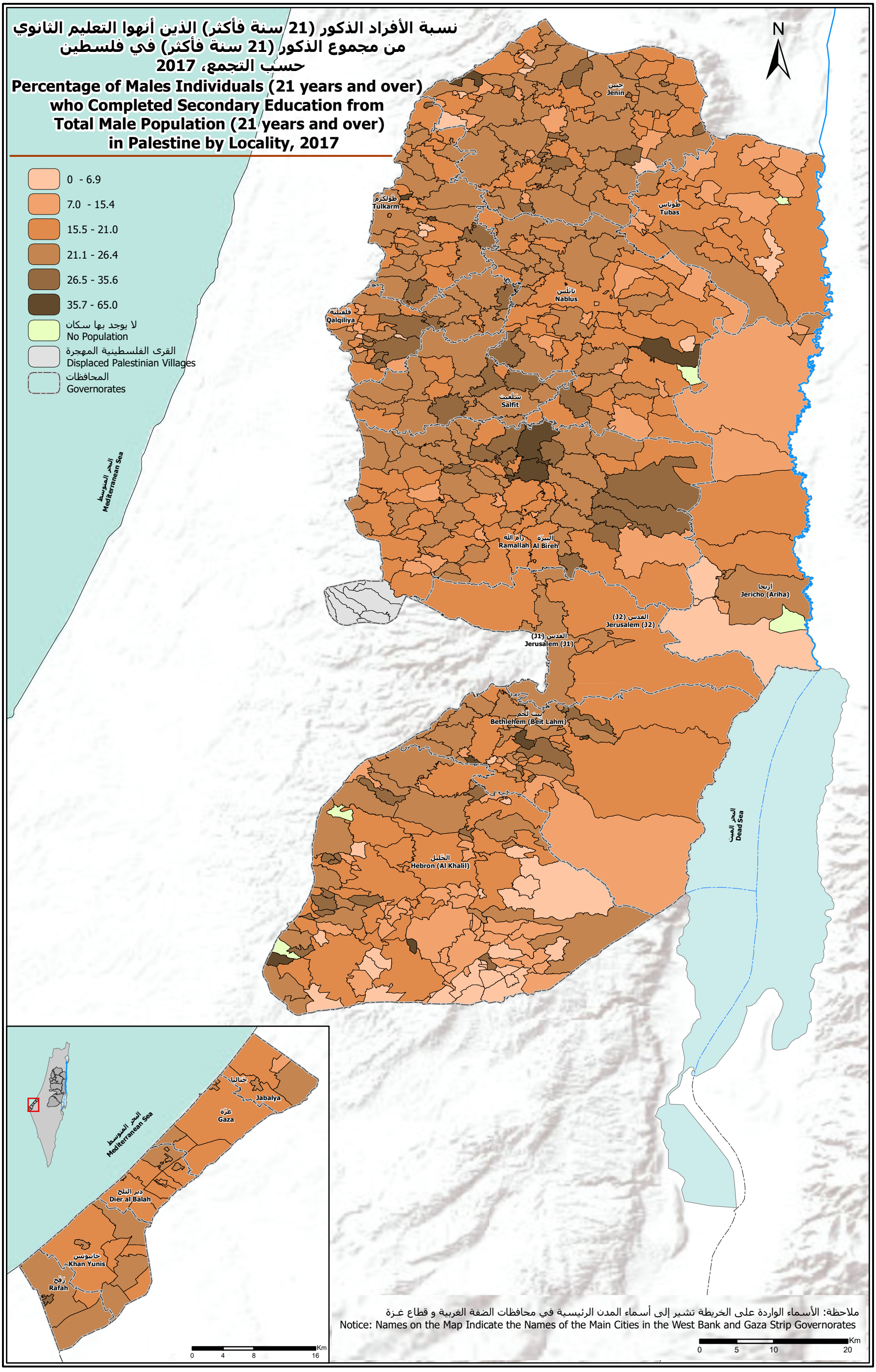

ملاحظة: الأسماء الواردة على الخريطة تشير إلى أسماء المدن الرئيسية في محافظات الضفة الغربية و قطاع غـزة
Notice: Names on the Map Indicate the Names of the Main Cities in the West Bank and Gaza Strip Governorates

نسب الفقر بين الأفراد في فلسطين حسب التجمع، 2017

Poverty Percentages among Individuals in Palestine by Locality, 2017

N

< 8
8 - < 14
14 - < 20
20 - < 26
26 - < 32
32 - < 38
38 - < 44
44 - < 50
50 - < 56
≥ 56

لا يتوفر بيانات
Unavailable Data

لا يوجد بها سكان
No Population

المحافظات
Governorates

القرى الفلسطينية المهجرة
Displaced Palestinian Villages

البحر المتوسط
Mediterranean Sea

جنين
Jenin

طولكرم
Tulkarm

طوباس
Tubas

نابلس
Nablus

قلقيلية
Qalqiliya

سلفيت
Salfit

رام الله
Ramallah

البيرة
Al Bireh

أريحا
Jericho (Ariha)

القدس
Jerusalem

بيت لحم
Bethlehem (Beit Lahm)

الخليل
Hebron (Al Khalil)

البحر الميت
Dead Sea

جباليا
Jabalya

غزة
Gaza

دير البلح
Dier al Balah

خانيونس
Khan Yunis

رفح
Rafah

0 4 8 16 Km

0 5 10 20 Km

ملاحظة: الأسماء الواردة على الخريطة تشير إلى أسماء المدن الرئيسية في محافظات الضفة الغربية و قطاع غـزة
Notice: Names on the Map Indicate the Names of the Main Cities in the West Bank and Gaza Strip Governorates

محافظة القدس:

تعتبر محافظة القدس حالة خاصة، حيث ان جزءا منها منطقة (J1) وتشمل ذلك الجزء من محافظة القدس والذي ضمه الاحتلال الإسرائيلي إليه عنوة بعيد احتلاله للضفة الغربية عام 1967 (J1)، وبالتالي السكان الفلسطينيين في هذا الجزء يخضعون للإقتصاد الإسرائيلي. وعليه لم يتم العمل على تقدير نسب الفقر لتجمعات محافظة القدس، كون ان هذه التقديرات مبنية على خط الفقر الوطني والذي لا ينطبق على الاوضاع المعيشية الحقيقية للسكان في محافظة القدس، وعليه لا بد من النظر إلى الاحصاء الإسرائيلي الخاص بالقدس الشرقية (J1)، وبخاصة وأن السكان في هذه المنطقة يتبعون الاقتصاد الإسرائيلي، وبالاعتماد على ذلك، فقد بلغت نسبة الفقر للسكان العرب في القدس 77.5% لعام 2017 (معهد القدس لبحوث السياسات).

Jerusalem Governorate

Jerusalem governorate is a special case as part of it (J1) includes those part of Jerusalem which were annexed by Israeli occupation in 1967, and as its Palestinian population are living among the Israeli economy Small area estimates were not produced for Jerusalem, as this estimates are depending on the national poverty line which does not reflect the actual level of living for Jerusalem population. Looking at israeli's figures is essential in this case. Based on that, Jerusalem Institute for Policy Research reported income poverty among Arab population in Jerusalem was 77.5% in 2017 (Jerusalem Institute for Policy Research).

نسبة الأفراد الإناث (21 سنة فأكثر) اللواتي أنهين التعليم الثانوي من مجموع الإناث (21 سنة فأكثر) في فلسطين حسب التجمع، 2017

Percentage of Females Individuals (21 years and over) who Completed Secondary Education from Total Female Population (21 years and over) in Palestine by Locality, 2017

N

0 - 7.4
7.5 - 14.6
14.7 - 19.2
19.3 - 24.2
24.3 - 40.7
40.8 - 64.5
لا يوجد بها سكان
No Population
القرى الفلسطينية المهجرة
Displaced Palestinian Villages
المحافظات
Governorates

جنين
Jenin
طولكرم
Tulkarm
طوباس
Tubas
نابلس
Nablus
قلقيلية
Qalqiliya
سلفيت
Salfit
رام الله
Ramallah
البيرة
Al Bireh
أريحا
Jericho (Ariha)
القدس (J2)
Jerusalem (J2)
القدس (J1)
Jerusalem (J1)
بيت لحم
Bethlehem (Beit Lahm)
الخليل
Hebron (Al Khalil)
البحر الميت
Dead Sea
البحر المتوسط
Mediterranean Sea

شمال غزة
North Gaza
غزة
Gaza
دير البلح
Dier al Balah
خانيونس
Khan Yunis
رفح
Rafah
البحر المتوسط
Mediterranean Sea

0 4 8 16 Km
0 5 10 20 Km

ملاحظة: الأسماء الواردة على الخريطة تشير إلى أسماء المدن الرئيسية في محافظات الضفة الغربية و قطاع غـزة
Notice: Names on the Map Indicate the Names of the Main Cities in the West Bank and Gaza Strip Governorates

نسب الفقر بين الأفراد في فلسطين حسب التجمع، 2017

Poverty Percentages among Individuals in Palestine by Locality, 2017

N

< 8
8 - < 14
14 - < 20
20 - < 26
26 - < 32
32 - < 38
38 - < 44
44 - < 50
50 - < 56
≥ 56

لا يتوفر بيانات
Unavailable Data

لا يوجد بها سكان
No Population

المحافظات
Governorates

القرى الفلسطينية المهجرة
Displaced Palestinian Villages

البحر المتوسط
Mediterranean Sea

جنين
Jenin

طولكرم
Tulkarm

طوباس
Tubas

نابلس
Nablus

قلقيلية
Qalqiliya

سلفيت
Salfit

رام الله
Ramallah

البيرة
Al Bireh

أريحا
Jericho (Ariha)

القدس
Jerusalem

بيت لحم
Bethlehem (Beit Lahm)

الخليل
Hebron (Al Khalil)

البحر الميت
Dead Sea

جباليا
Jabalya

غزة
Gaza

دير البلح
Dier al Balah

خانيونس
Khan Yunis

رفح
Rafah

0 4 8 16 Km

0 5 10 20 Km

ملاحظة: الأسماء الواردة على الخريطة تشير إلى أسماء المدن الرئيسية في محافظات الضفة الغربية و قطاع غـزة
Notice: Names on the Map Indicate the Names of the Main Cities in the West Bank and Gaza Strip Governorates

محافظة القدس:

تعتبر محافظة القدس حالة خاصة، حيث ان جزءا منها منطقة (J1) وتشمل ذلك الجزء من محافظة القدس والذي ضمه الاحتلال الإسرائيلي إليه عنوة بعيد احتلاله للضفة الغربية عام 1967 (J1)، وبالتالي السكان الفلسطينيين في هذا الجزء يخضعون للإقتصاد الإسرائيلي. وعليه لم يتم العمل على تقدير نسب الفقر لتجمعات محافظة القدس، كون ان هذه التقديرات مبنية على خط الفقر الوطني والذي لا ينطبق على الاوضاع المعيشية الحقيقية للسكان في محافظة القدس، وعليه لا بد من النظر إلى الاحصاء الإسرائيلي الخاص بالقدس الشرقية (J1)، وبخاصة وأن السكان في هذه المنطقة يتبعون الاقتصاد الإسرائيلي، وبالاعتماد على ذلك، فقد بلغت نسبة الفقر للسكان العرب في القدس 77.5% لعام 2017 (معهد القدس لبحوث السياسات).

Jerusalem Governorate

Jerusalem governorate is a special case as part of it (J1) includes those part of Jerusalem which were annexed by Israeli occupation in 1967, and as its Palestinian population are living among the Israeli economy Small area estimates were not produced for Jerusalem, as this estimates are depending on the national poverty line which does not reflect the actual level of living for Jerusalem population. Looking at israeli's figures is essential in this case. Based on that, Jerusalem Institute for Policy Research reported income poverty among Arab population in Jerusalem was 77.5% in 2017 (Jerusalem Institute for Policy Research).

نسبة الأفراد (21 سنة فأكثر) الحاصلين على شهادة أعلى من ثانوية من مجموع الأفراد (21 سنة فأكثر) في فلسطين حسب التجمع، 2017

Percentage of Individuals (21 years and over) who have Education above Secondary from Total Population (21 years and over) in Palestine by Locality, 2017

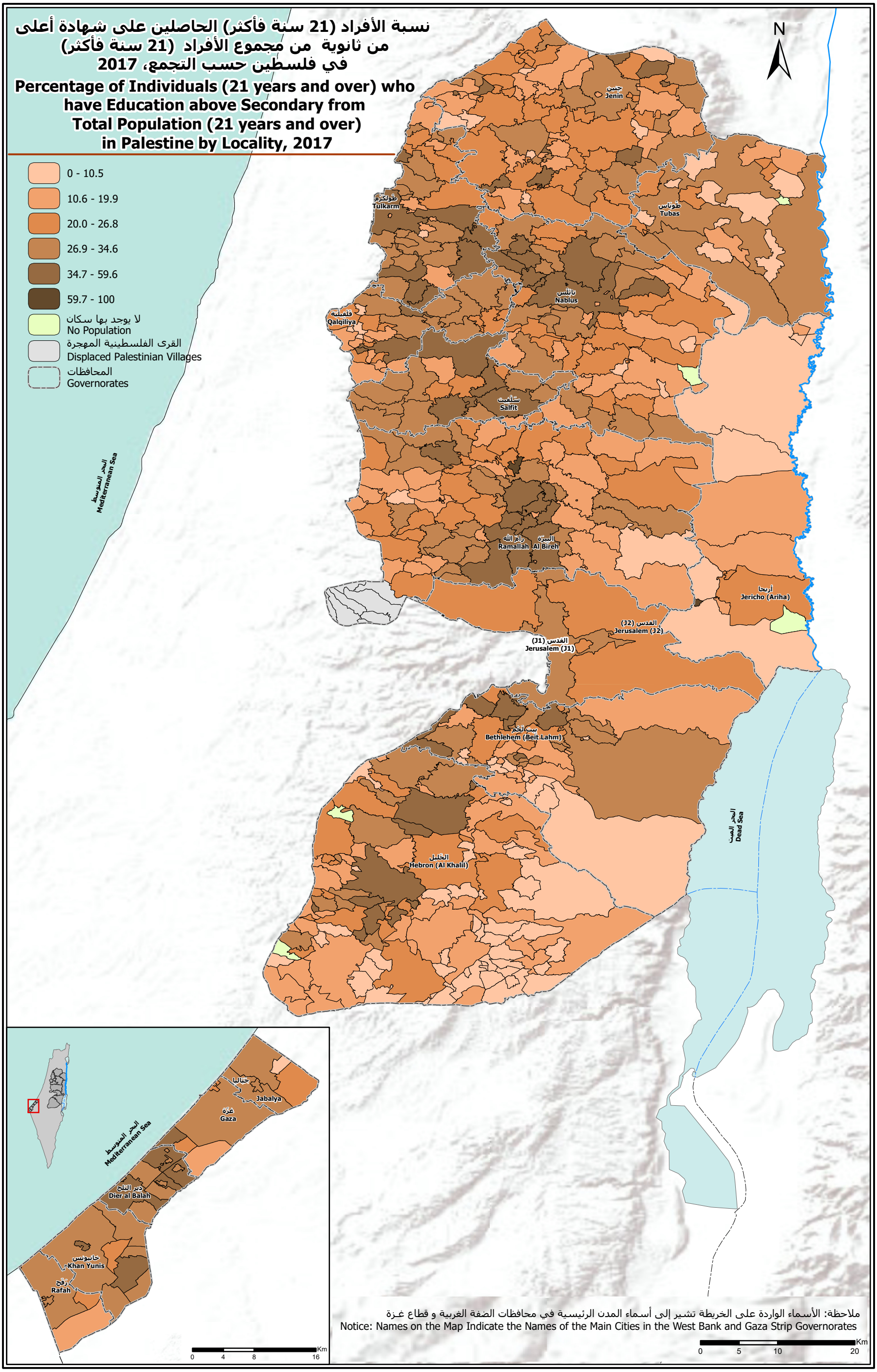

ملاحظة: الأسماء الواردة على الخريطة تشير إلى أسماء المدن الرئيسية في محافظات الضفة الغربية و قطاع غـزة
Notice: Names on the Map Indicate the Names of the Main Cities in the West Bank and Gaza Strip Governorates

نسب الفقر بين الأفراد في فلسطين حسب التجمع، 2017

Poverty Percentages among Individuals in Palestine by Locality, 2017

N

< 8
8 - < 14
14 - < 20
20 - < 26
26 - < 32
32 - < 38
38 - < 44
44 - < 50
50 - < 56
≥ 56

لا يتوفر بيانات
Unavailable Data

لا يوجد بها سكان
No Population

المحافظات
Governorates

القرى الفلسطينية المهجرة
Displaced Palestinian Villages

البحر المتوسط
Mediterranean Sea

جنين
Jenin

طولكرم
Tulkarm

طوباس
Tubas

نابلس
Nablus

قلقيلية
Qalqiliya

سلفيت
Salfit

رام الله
Ramallah

البيرة
Al Bireh

أريحا
Jericho (Ariha)

القدس
Jerusalem

بيت لحم
Bethlehem (Beit Lahm)

الخليل
Hebron (Al Khalil)

البحر الميت
Dead Sea

جباليا
Jabalya

غزة
Gaza

دير البلح
Dier al Balah

خانيونس
Khan Yunis

رفح
Rafah

0 4 8 16 Km

0 5 10 20 Km

ملاحظة: الأسماء الواردة على الخريطة تشير إلى أسماء المدن الرئيسية في محافظات الضفة الغربية و قطاع غـزة
Notice: Names on the Map Indicate the Names of the Main Cities in the West Bank and Gaza Strip Governorates

محافظة القدس:

تعتبر محافظة القدس حالة خاصة، حيث ان جزءا منها منطقة (J1) وتشمل ذلك الجزء من محافظة القدس والذي ضمه الاحتلال الإسرائيلي إليه عنوة بعيد احتلاله للضفة الغربية عام 1967 (J1)، وبالتالي السكان الفلسطينيين في هذا الجزء يخضعون للإقتصاد الإسرائيلي. وعليه لم يتم العمل على تقدير نسب الفقر لتجمعات محافظة القدس، كون ان هذه التقديرات مبنية على خط الفقر الوطني والذي لا ينطبق على الاوضاع المعيشية الحقيقية للسكان في محافظة القدس، وعليه لا بد من النظر إلى الاحصاء الإسرائيلي الخاص بالقدس الشرقية (J1)، وبخاصة وأن السكان في هذه المنطقة يتبعون الاقتصاد الإسرائيلي، وبالاعتماد على ذلك، فقد بلغت نسبة الفقر للسكان العرب في القدس 77.5% لعام 2017 (معهد القدس لبحوث السياسات).

Jerusalem Governorate

Jerusalem governorate is a special case as part of it (J1) includes those part of Jerusalem which were annexed by Israeli occupation in 1967, and as its Palestinian population are living among the Israeli economy Small area estimates were not produced for Jerusalem, as this estimates are depending on the national poverty line which does not reflect the actual level of living for Jerusalem population. Looking at israeli's figures is essential in this case. Based on that, Jerusalem Institute for Policy Research reported income poverty among Arab population in Jerusalem was 77.5% in 2017 (Jerusalem Institute for Policy Research).

نسبة الأفراد الذكور (21 سنة فأكثر) الحاصلين على شهادة أعلى من ثانوية من مجموع الذكور (21 سنة فأكثر) في فلسطين حسب التجمع، 2017
Percentage of Males Individuals (21 years and over) who have Education above Secondary from Total Male Population (21 years and over) in Palestine by Locality, 2017

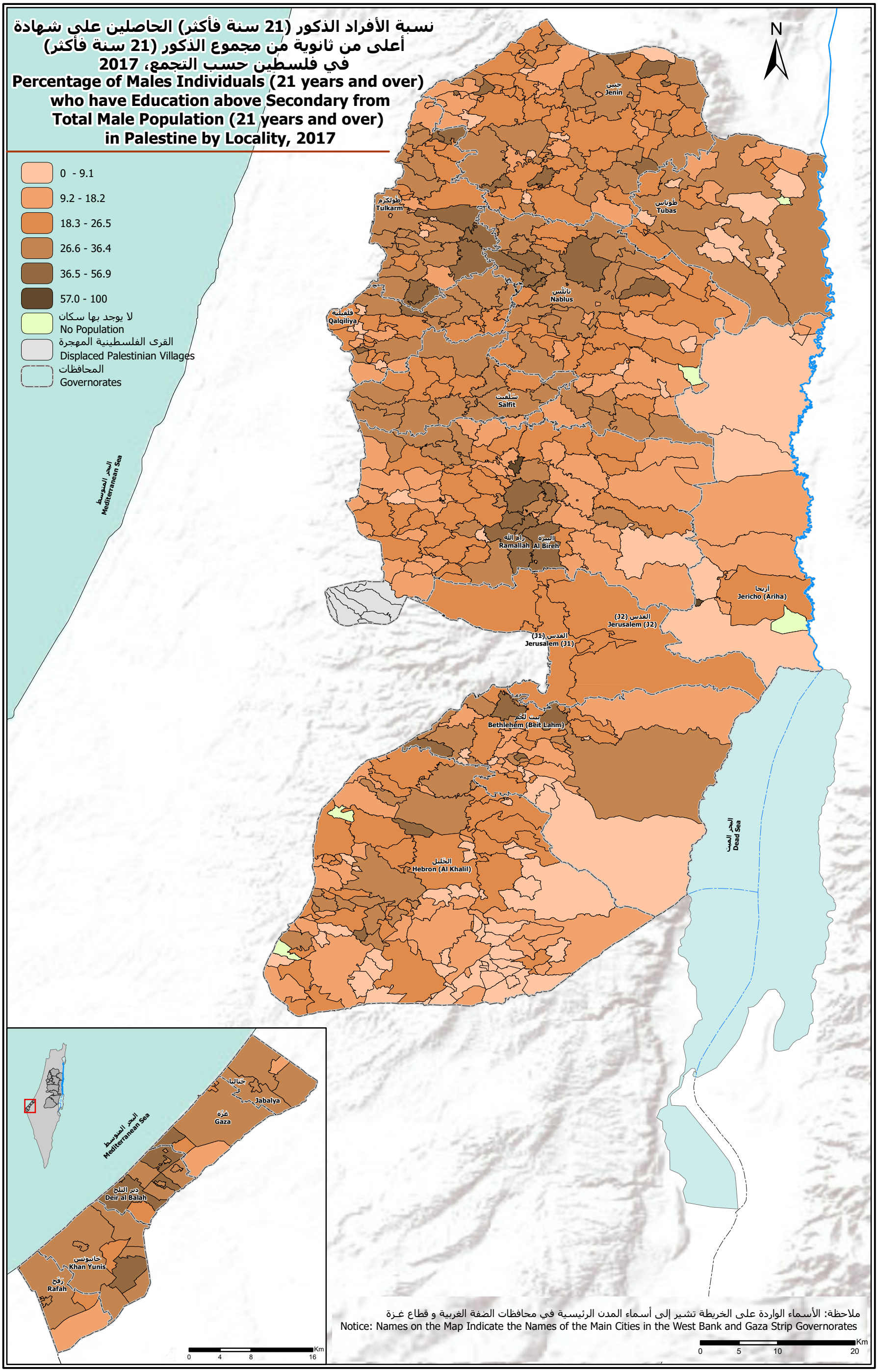

ملاحظة: الأسماء الواردة على الخريطة تشير إلى أسماء المدن الرئيسية في محافظات الضفة الغربية و قطاع غـزة
Notice: Names on the Map Indicate the Names of the Main Cities in the West Bank and Gaza Strip Governorates

نسب الفقر بين الأفراد في فلسطين حسب التجمع، 2017

Poverty Percentages among Individuals in Palestine by Locality, 2017

N

< 8
8 - < 14
14 - < 20
20 - < 26
26 - < 32
32 - < 38
38 - < 44
44 - < 50
50 - < 56
≥ 56

لا يتوفر بيانات
Unavailable Data

لا يوجد بها سكان
No Population

المحافظات
Governorates

القرى الفلسطينية المهجرة
Displaced Palestinian Villages

البحر المتوسط
Mediterranean Sea

جنين
Jenin

طولكرم
Tulkarm

طوباس
Tubas

نابلس
Nablus

قلقيلية
Qalqiliya

سلفيت
Salfit

رام الله
Ramallah

البيرة
Al Bireh

أريحا
Jericho (Ariha)

القدس
Jerusalem

بيت لحم
Bethlehem (Beit Lahm)

الخليل
Hebron (Al Khalil)

البحر الميت
Dead Sea

جباليا
Jabalya

غزة
Gaza

دير البلح
Dier al Balah

خانيونس
Khan Yunis

رفح
Rafah

0 4 8 16 Km

0 5 10 20 Km

ملاحظة: الأسماء الواردة على الخريطة تشير إلى أسماء المدن الرئيسية في محافظات الضفة الغربية و قطاع غـزة
Notice: Names on the Map Indicate the Names of the Main Cities in the West Bank and Gaza Strip Governorates

محافظة القدس:

تعتبر محافظة القدس حالة خاصة، حيث ان جزءا منها منطقة (J1) وتشمل ذلك الجزء من محافظة القدس والذي ضمه الاحتلال الإسرائيلي إليه عنوة بعيد احتلاله للضفة الغربية عام 1967 (J1)، وبالتالي السكان الفلسطينيين في هذا الجزء يخضعون للإقتصاد الإسرائيلي. وعليه لم يتم العمل على تقدير نسب الفقر لتجمعات محافظة القدس، كون ان هذه التقديرات مبنية على خط الفقر الوطني والذي لا ينطبق على الاوضاع المعيشية الحقيقية للسكان في محافظة القدس، وعليه لا بد من النظر إلى الاحصاء الإسرائيلي الخاص بالقدس الشرقية (J1)، وبخاصة وأن السكان في هذه المنطقة يتبعون الاقتصاد الإسرائيلي، وبالاعتماد على ذلك، فقد بلغت نسبة الفقر للسكان العرب في القدس 77.5% لعام 2017 (معهد القدس لبحوث السياسات).

Jerusalem Governorate

Jerusalem governorate is a special case as part of it (J1) includes those part of Jerusalem which were annexed by Israeli occupation in 1967, and as its Palestinian population are living among the Israeli economy Small area estimates were not produced for Jerusalem, as this estimates are depending on the national poverty line which does not reflect the actual level of living for Jerusalem population. Looking at israeli's figures is essential in this case. Based on that, Jerusalem Institute for Policy Research reported income poverty among Arab population in Jerusalem was 77.5% in 2017 (Jerusalem Institute for Policy Research).

نسبة الأفراد الإناث (21 سنة فأكثر) الحاصلات على شهادة أعلى من ثانوية من مجموع الإناث (21 سنة فأكثر) في فلسطين حسب التجمع، 2017

Percentage of Females Individuals (21 years and over) who have Education above Secondary from Total Female Population (21 years and over) in Palestine by Locality, 2017

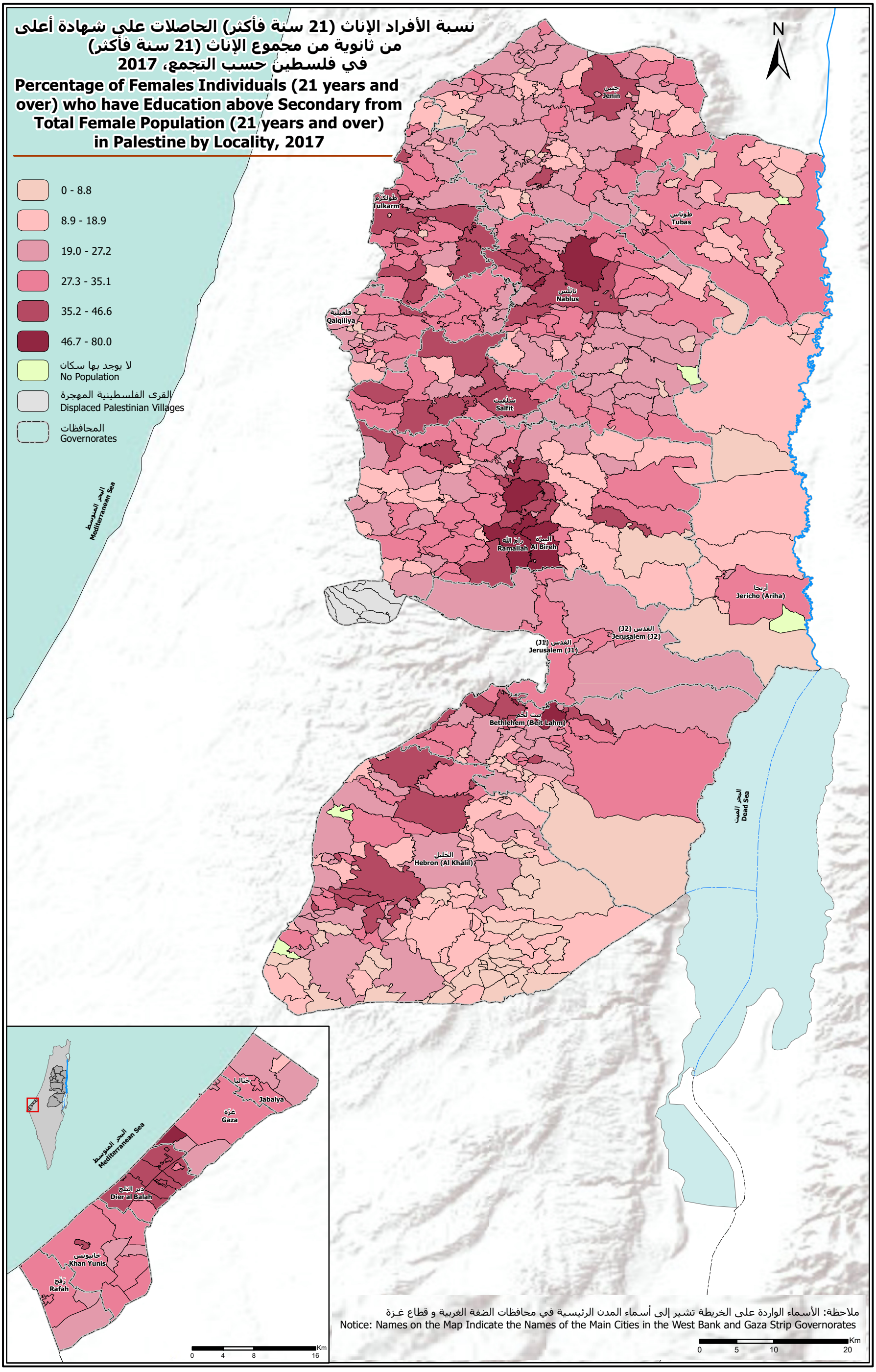

ملاحظة: الأسماء الواردة على الخريطة تشير إلى أسماء المدن الرئيسية في محافظات الضفة الغربية و قطاع غـزة
Notice: Names on the Map Indicate the Names of the Main Cities in the West Bank and Gaza Strip Governorates

نسب الفقر بين الأفراد في فلسطين حسب التجمع، 2017

Poverty Percentages among Individuals in Palestine by Locality, 2017

N

< 8
8 - < 14
14 - < 20
20 - < 26
26 - < 32
32 - < 38
38 - < 44
44 - < 50
50 - < 56
≥ 56

لا يتوفر بيانات
Unavailable Data

لا يوجد بها سكان
No Population

المحافظات
Governorates

القرى الفلسطينية المهجرة
Displaced Palestinian Villages

البحر المتوسط
Mediterranean Sea

جنين
Jenin

طولكرم
Tulkarm

طوباس
Tubas

نابلس
Nablus

قلقيلية
Qalqiliya

سلفيت
Salfit

رام الله
Ramallah

البيرة
Al Bireh

أريحا
Jericho (Ariha)

القدس
Jerusalem

بيت لحم
Bethlehem (Beit Lahm)

الخليل
Hebron (Al Khalil)

البحر الميت
Dead Sea

جباليا
Jabalya

غزة
Gaza

دير البلح
Dier al Balah

خانيونس
Khan Yunis

رفح
Rafah

0 4 8 16 Km

0 5 10 20 Km

ملاحظة: الأسماء الواردة على الخريطة تشير إلى أسماء المدن الرئيسية في محافظات الضفة الغربية و قطاع غـزة
Notice: Names on the Map Indicate the Names of the Main Cities in the West Bank and Gaza Strip Governorates

محافظة القدس:

تعتبر محافظة القدس حالة خاصة، حيث ان جزءا منها منطقة (J1) وتشمل ذلك الجزء من محافظة القدس والذي ضمه الاحتلال الإسرائيلي إليه عنوة بعيد احتلاله للضفة الغربية عام 1967 (J1)، وبالتالي السكان الفلسطينيين في هذا الجزء يخضعون للإقتصاد الإسرائيلي. وعليه لم يتم العمل على تقدير نسب الفقر لتجمعات محافظة القدس، كون ان هذه التقديرات مبنية على خط الفقر الوطني والذي لا ينطبق على الاوضاع المعيشية الحقيقية للسكان في محافظة القدس، وعليه لا بد من النظر إلى الاحصاء الإسرائيلي الخاص بالقدس الشرقية (J1)، وبخاصة وأن السكان في هذه المنطقة يتبعون الاقتصاد الإسرائيلي، وبالاعتماد على ذلك، فقد بلغت نسبة الفقر للسكان العرب في القدس 77.5% لعام 2017 (معهد القدس لبحوث السياسات).

Jerusalem Governorate

Jerusalem governorate is a special case as part of it (J1) includes those part of Jerusalem which were annexed by Israeli occupation in 1967, and as its Palestinian population are living among the Israeli economy Small area estimates were not produced for Jerusalem, as this estimates are depending on the national poverty line which does not reflect the actual level of living for Jerusalem population. Looking at israeli's figures is essential in this case. Based on that, Jerusalem Institute for Policy Research reported income poverty among Arab population in Jerusalem was 77.5% in 2017 (Jerusalem Institute for Policy Research).

نسبة الأفراد الذين يعانون الأمراض المزمنة في فلسطين حسب التجمع، 2017

Percentage of Individuals who Suffer Chronicle Diseases in Palestine by Locality, 2017

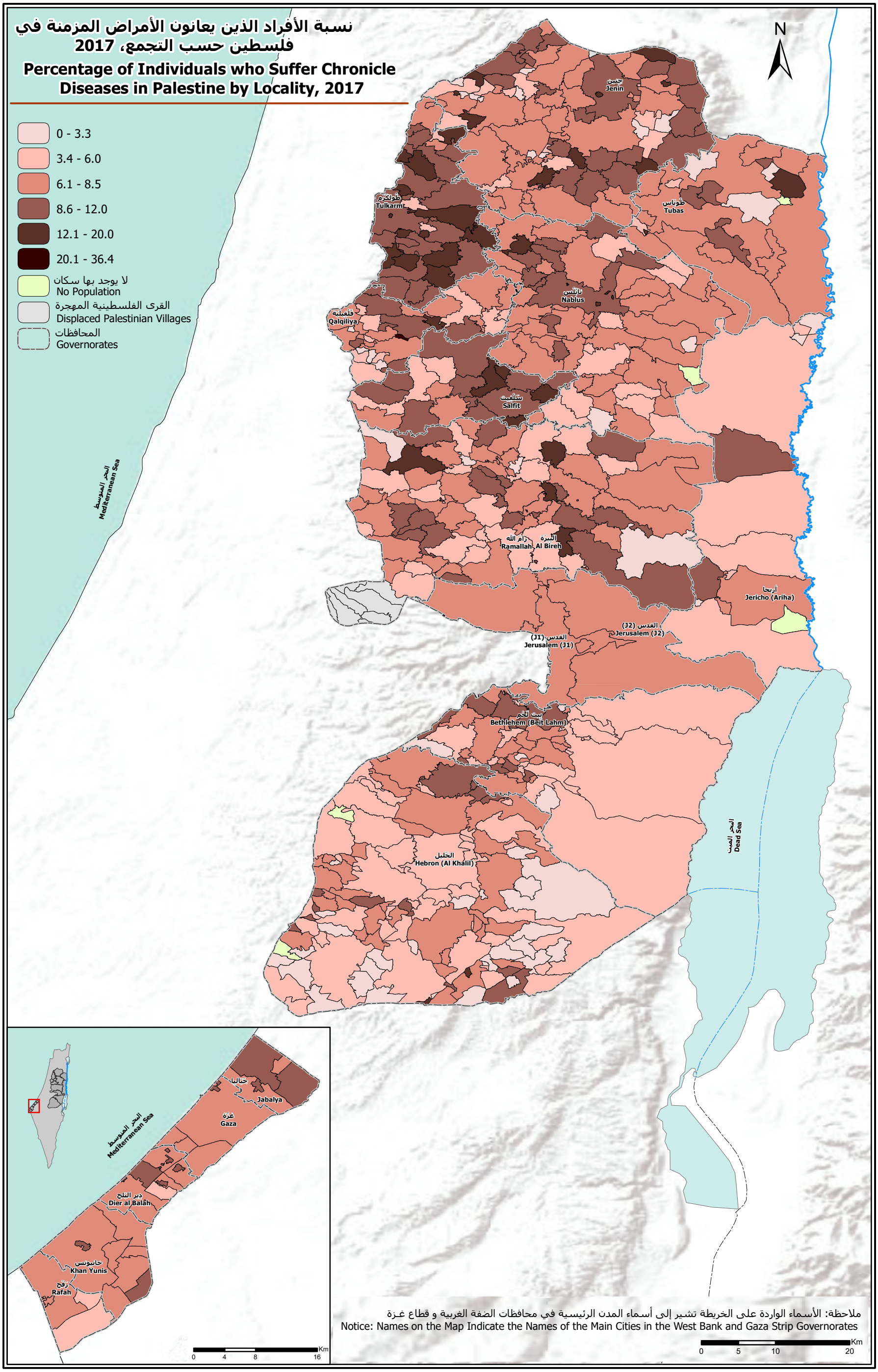

ملاحظة: الأسماء الواردة على الخريطة تشير إلى أسماء المدن الرئيسية في محافظات الضفة الغربية و قطاع غـزة
Notice: Names on the Map Indicate the Names of the Main Cities in the West Bank and Gaza Strip Governorates

نسب الفقر بين الأفراد في فلسطين حسب التجمع، 2017

Poverty Percentages among Individuals in Palestine by Locality, 2017

N

< 8
8 - < 14
14 - < 20
20 - < 26
26 - < 32
32 - < 38
38 - < 44
44 - < 50
50 - < 56
≥ 56

لا يتوفر بيانات
Unavailable Data

لا يوجد بها سكان
No Population

المحافظات
Governorates

القرى الفلسطينية المهجرة
Displaced Palestinian Villages

البحر المتوسط
Mediterranean Sea

جنين
Jenin

طولكرم
Tulkarm

طوباس
Tubas

نابلس
Nablus

قلقيلية
Qalqiliya

سلفيت
Salfit

رام الله
Ramallah

البيرة
Al Bireh

أريحا
Jericho (Ariha)

القدس
Jerusalem

بيت لحم
Bethlehem (Beit Lahm)

الخليل
Hebron (Al Khalil)

البحر الميت
Dead Sea

جباليا
Jabalya

غزة
Gaza

دير البلح
Dier al Balah

خانيونس
Khan Yunis

رفح
Rafah

0 4 8 16 Km

0 5 10 20 Km

ملاحظة: الأسماء الواردة على الخريطة تشير إلى أسماء المدن الرئيسية في محافظات الضفة الغربية و قطاع غـزة
Notice: Names on the Map Indicate the Names of the Main Cities in the West Bank and Gaza Strip Governorates

محافظة القدس:

تعتبر محافظة القدس حالة خاصة، حيث ان جزءا منها منطقة (J1) وتشمل ذلك الجزء من محافظة القدس والذي ضمه الاحتلال الإسرائيلي إليه عنوة بعيد احتلاله للضفة الغربية عام 1967 (J1)، وبالتالي السكان الفلسطينيين في هذا الجزء يخضعون للإقتصاد الإسرائيلي. وعليه لم يتم العمل على تقدير نسب الفقر لتجمعات محافظة القدس، كون ان هذه التقديرات مبنية على خط الفقر الوطني والذي لا ينطبق على الاوضاع المعيشية الحقيقية للسكان في محافظة القدس، وعليه لا بد من النظر إلى الاحصاء الإسرائيلي الخاص بالقدس الشرقية (J1)، وبخاصة وأن السكان في هذه المنطقة يتبعون الاقتصاد الإسرائيلي، وبالاعتماد على ذلك، فقد بلغت نسبة الفقر للسكان العرب في القدس 77.5% لعام 2017 (معهد القدس لبحوث السياسات).

Jerusalem Governorate

Jerusalem governorate is a special case as part of it (J1) includes those part of Jerusalem which were annexed by Israeli occupation in 1967, and as its Palestinian population are living among the Israeli economy Small area estimates were not produced for Jerusalem, as this estimates are depending on the national poverty line which does not reflect the actual level of living for Jerusalem population. Looking at israeli's figures is essential in this case. Based on that, Jerusalem Institute for Policy Research reported income poverty among Arab population in Jerusalem was 77.5% in 2017 (Jerusalem Institute for Policy Research).

نسبة الأسر التي لديها أجهزة حاسوب (حاسوب مكتبي و/أو لاب توب) في فلسطين حسب التجمع، 2017

Percentage of Households who have Laptops or/and Desktop Computers in Palestine by Locality, 2017

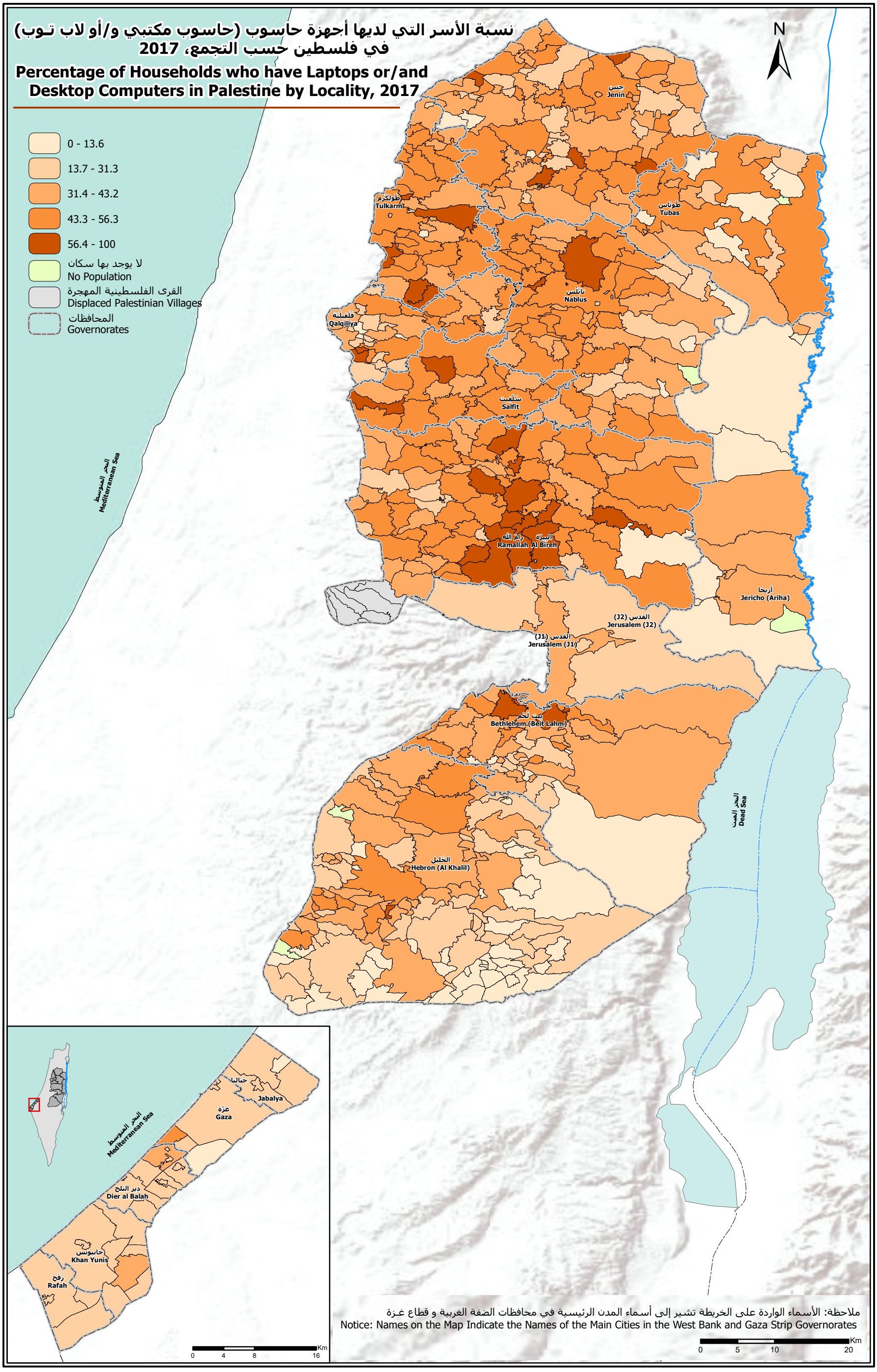

ملاحظة: الأسماء الواردة على الخريطة تشير إلى أسماء المدن الرئيسية في محافظات الضفة الغربية و قطاع غزة
Notice: Names on the Map Indicate the Names of the Main Cities in the West Bank and Gaza Strip Governorates

نسب الفقر بين الأفراد في فلسطين حسب التجمع، 2017

Poverty Percentages among Individuals in Palestine by Locality, 2017

N

< 8
8 - < 14
14 - < 20
20 - < 26
26 - < 32
32 - < 38
38 - < 44
44 - < 50
50 - < 56
≥ 56

لا يتوفر بيانات
Unavailable Data

لا يوجد بها سكان
No Population

المحافظات
Governorates

القرى الفلسطينية المهجرة
Displaced Palestinian Villages

البحر المتوسط
Mediterranean Sea

جنين
Jenin

طولكرم
Tulkarm

طوباس
Tubas

نابلس
Nablus

قلقيلية
Qalqiliya

سلفيت
Salfit

رام الله
Ramallah

البيرة
Al Bireh

أريحا
Jericho (Ariha)

القدس
Jerusalem

بيت لحم
Bethlehem (Beit Lahm)

الخليل
Hebron (Al Khalil)

البحر الميت
Dead Sea

جباليا
Jabalya

غزة
Gaza

دير البلح
Dier al Balah

خانيونس
Khan Yunis

رفح
Rafah

0 4 8 16 Km

0 5 10 20 Km

ملاحظة: الأسماء الواردة على الخريطة تشير إلى أسماء المدن الرئيسية في محافظات الضفة الغربية و قطاع غـزة
Notice: Names on the Map Indicate the Names of the Main Cities in the West Bank and Gaza Strip Governorates

محافظة القدس:

تعتبر محافظة القدس حالة خاصة، حيث ان جزءا منها منطقة (J1) وتشمل ذلك الجزء من محافظة القدس والذي ضمه الاحتلال الإسرائيلي إليه عنوة بعيد احتلاله للضفة الغربية عام 1967 (J1)، وبالتالي السكان الفلسطينيين في هذا الجزء يخضعون للإقتصاد الإسرائيلي. وعليه لم يتم العمل على تقدير نسب الفقر لتجمعات محافظة القدس، كون ان هذه التقديرات مبنية على خط الفقر الوطني والذي لا ينطبق على الاوضاع المعيشية الحقيقية للسكان في محافظة القدس، وعليه لا بد من النظر إلى الاحصاء الإسرائيلي الخاص بالقدس الشرقية (J1)، وبخاصة وأن السكان في هذه المنطقة يتبعون الاقتصاد الإسرائيلي، وبالاعتماد على ذلك، فقد بلغت نسبة الفقر للسكان العرب في القدس 77.5% لعام 2017 (معهد القدس لبحوث السياسات).

Jerusalem Governorate

Jerusalem governorate is a special case as part of it (J1) includes those part of Jerusalem which were annexed by Israeli occupation in 1967, and as its Palestinian population are living among the Israeli economy Small area estimates were not produced for Jerusalem, as this estimates are depending on the national poverty line which does not reflect the actual level of living for Jerusalem population. Looking at israeli's figures is essential in this case. Based on that, Jerusalem Institute for Policy Research reported income poverty among Arab population in Jerusalem was 77.5% in 2017 (Jerusalem Institute for Policy Research).

نسبة الأسر التي لديها نفاذ الى شبكة الإنترنت في فلسطين حسب التجمع، 2017

Percentage of Households who have Access to Internet Network in Palestine by Locality, 2017

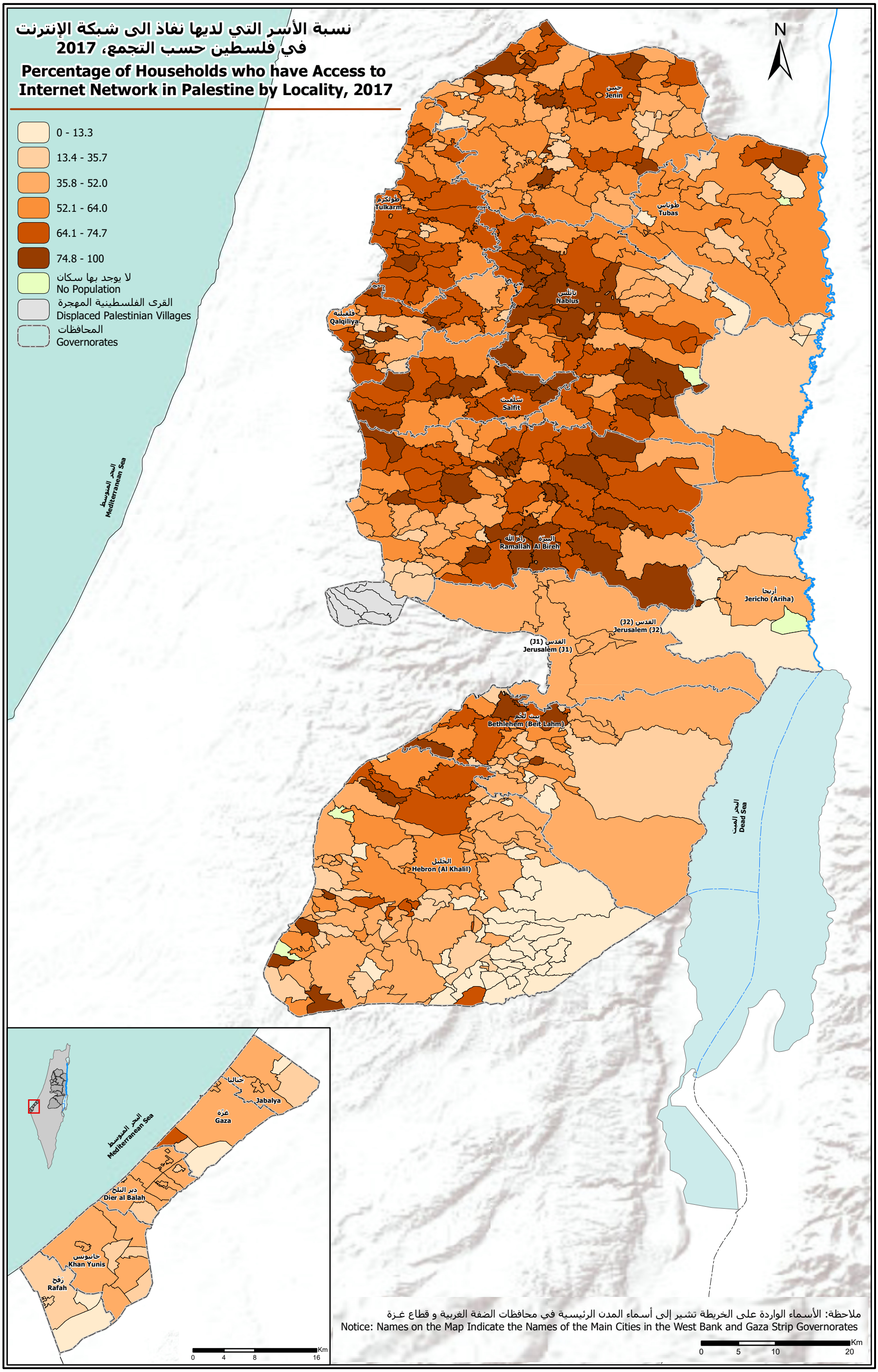

ملاحظة: الأسماء الواردة على الخريطة تشير إلى أسماء المدن الرئيسية في محافظات الضفة الغربية و قطاع غزة
Notice: Names on the Map Indicate the Names of the Main Cities in the West Bank and Gaza Strip Governorates

خرائط محافظة جنين
Maps of Jenin Governorate

نسب الفقر بين الأفراد في محافظة جنين حسب التجمع، 2017

Poverty Percentages among Individuals in Jenin Governorate by Locality, 2017

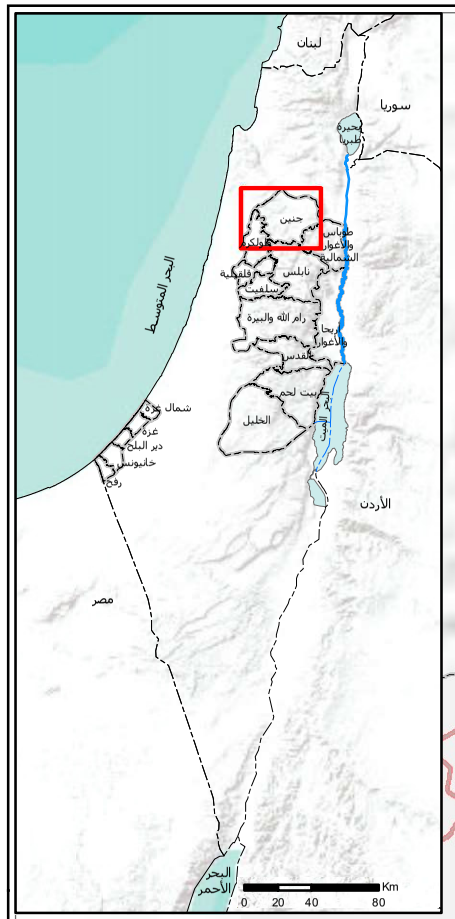

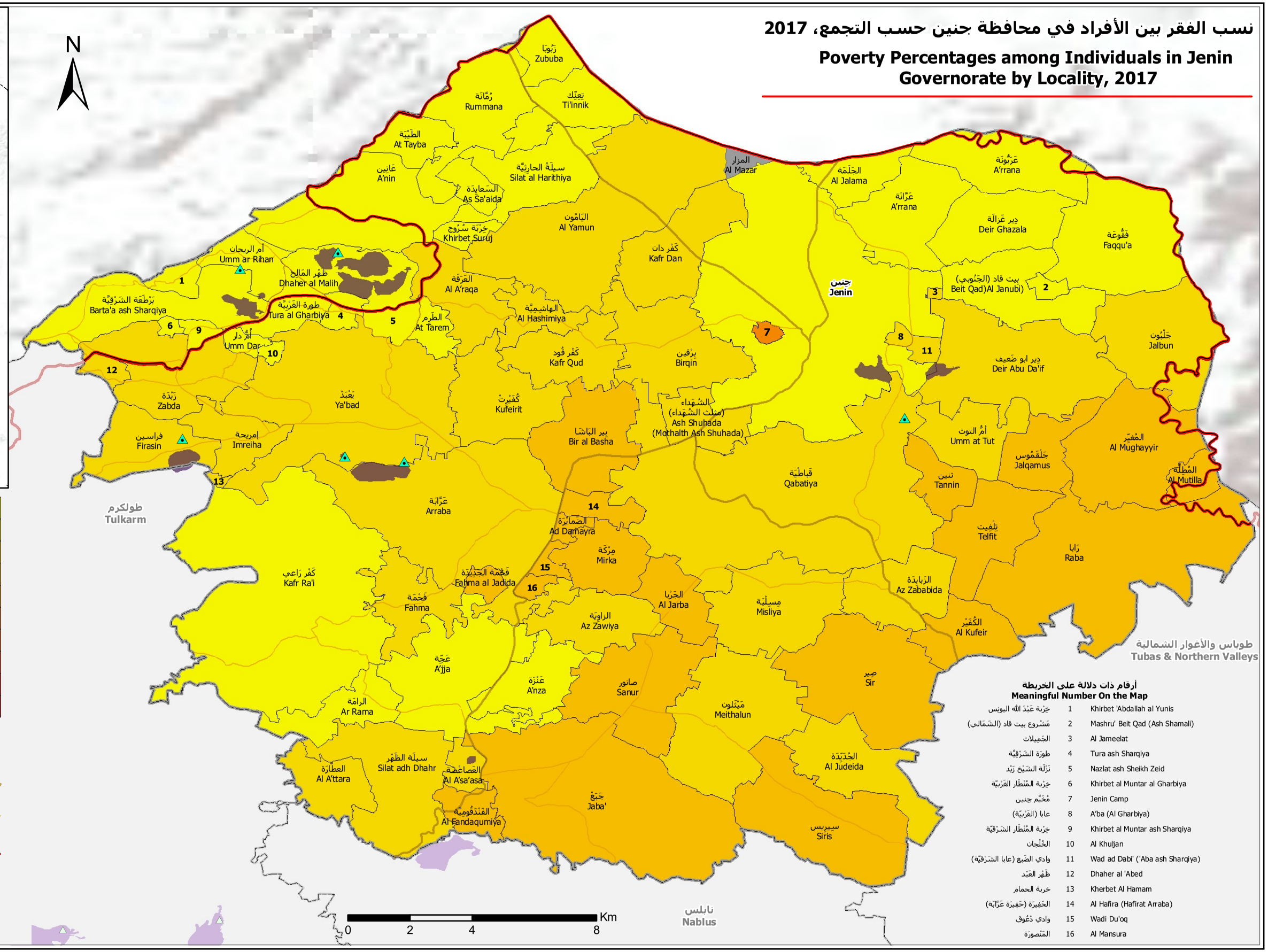

أرقام ذات دلالة على الخريطة
Meaningful Number On the Map

خِرْبة عَبْدَ الله اليونس	1	Khirbet 'Abdallah al Yunis
مَشْروع بيت قاد (الشَمالي)	2	Mashru' Beit Qad (Ash Shamali)
الجَميلات	3	Al Jameelat
طورَة الشَرْقيّة	4	Tura ash Sharqiya
نَزْلَة الشَيْخ زَيْد	5	Nazlat ash Sheikh Zeid
خِرْبة المُنْطار الغَرْبيّة	6	Khirbet al Muntar al Gharbiya
مُخَيّم جِنين	7	Jenin Camp
عابا (الغَرْبيّة)	8	A'ba (Al Gharbiya)
خِرْبة المُنْطار الشَرْقيّة	9	Khirbet al Muntar ash Sharqiya
الخُلْجان	10	Al Khuljan
وادي الضَبع (عابا الشَرْقيّة)	11	Wad ad Dabi' ('Aba ash Sharqiya)
ظَهْر العَبْد	12	Dhaher al 'Abed
خربة الحمام	13	Kherbet Al Hamam
الحَفيرة (حَفيرة عَرّابة)	14	Al Hafira (Hafirat Arraba)
وادي دُعُوق	15	Wadi Du'oq
المَنْصورة	16	Al Mansura

توزيع المدارس في محافظة جنين حسب الجنس والمرحلة والتجمع، 2017

Distribution of Schools in Jenin Governorate by Sex, Stage and Localities, 2017

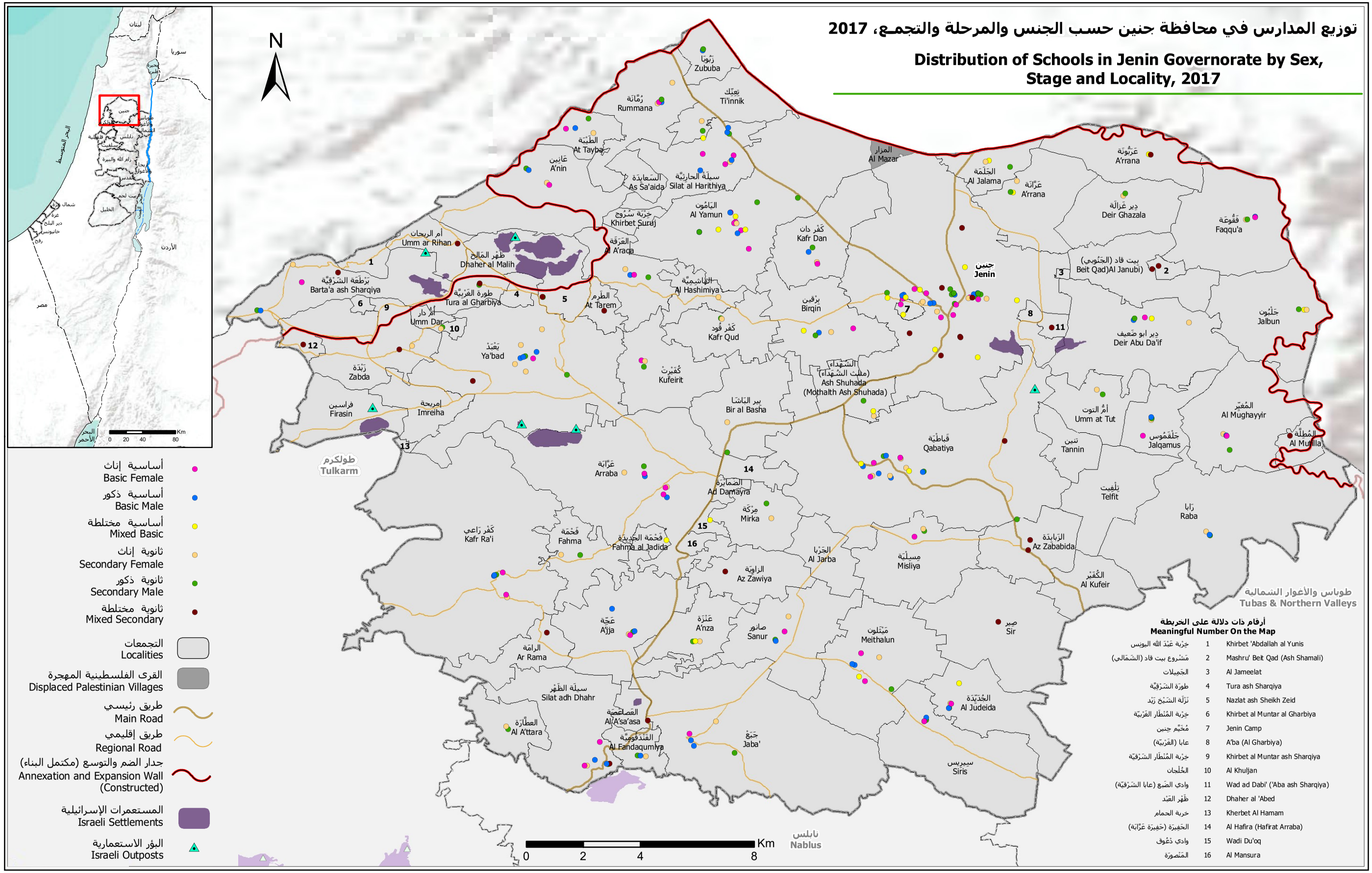

أرقام ذات دلالة على الخريطة
Meaningful Number On the Map

1	خِرْبة عَبْد الله اليونس	Khirbet 'Abdallah al Yunis
2	مَشرُوع بيت قاد (الشَمالي)	Mashru' Beit Qad (Ash Shamali)
3	الجَمِيلات	Al Jameelat
4	طورَة الشَرْقيّة	Tura ash Sharqiya
5	نَزلَة الشَيْخ زَيد	Nazlat ash Sheikh Zeid
6	خِرْبة المُنطَار الغَربيّة	Khirbet al Muntar al Gharbiya
7	مُخَيّم جِنين	Jenin Camp
8	عابا (الغَربيّة)	A'ba (Al Gharbiya)
9	خِرْبة المُنطَار الشَرْقيّة	Khirbet al Muntar ash Sharqiya
10	الخُلجان	Al Khuljan
11	وادي الضَبع (عابا الشَرْقيّة)	Wad ad Dabi' ('Aba ash Sharqiya)
12	ظَهر العَبْد	Dhaher al 'Abed
13	خربة الحمام	Kherbet Al Hamam
14	الحَفيرَة (حَفيرَة عَرّابَة)	Al Hafira (Hafirat Arraba)
15	وادي دُعُوق	Wadi Du'oq
16	المَنصورَة	Al Mansura

توزيع رياض الأطفال في محافظة جنين حسب التجمع، 2017
Distribution of Kindergartens in Jenin Governorate by Locality, 2017

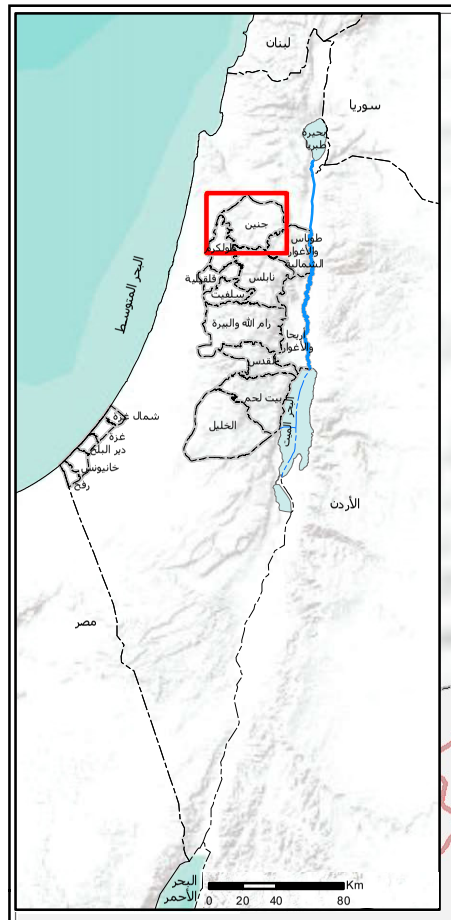

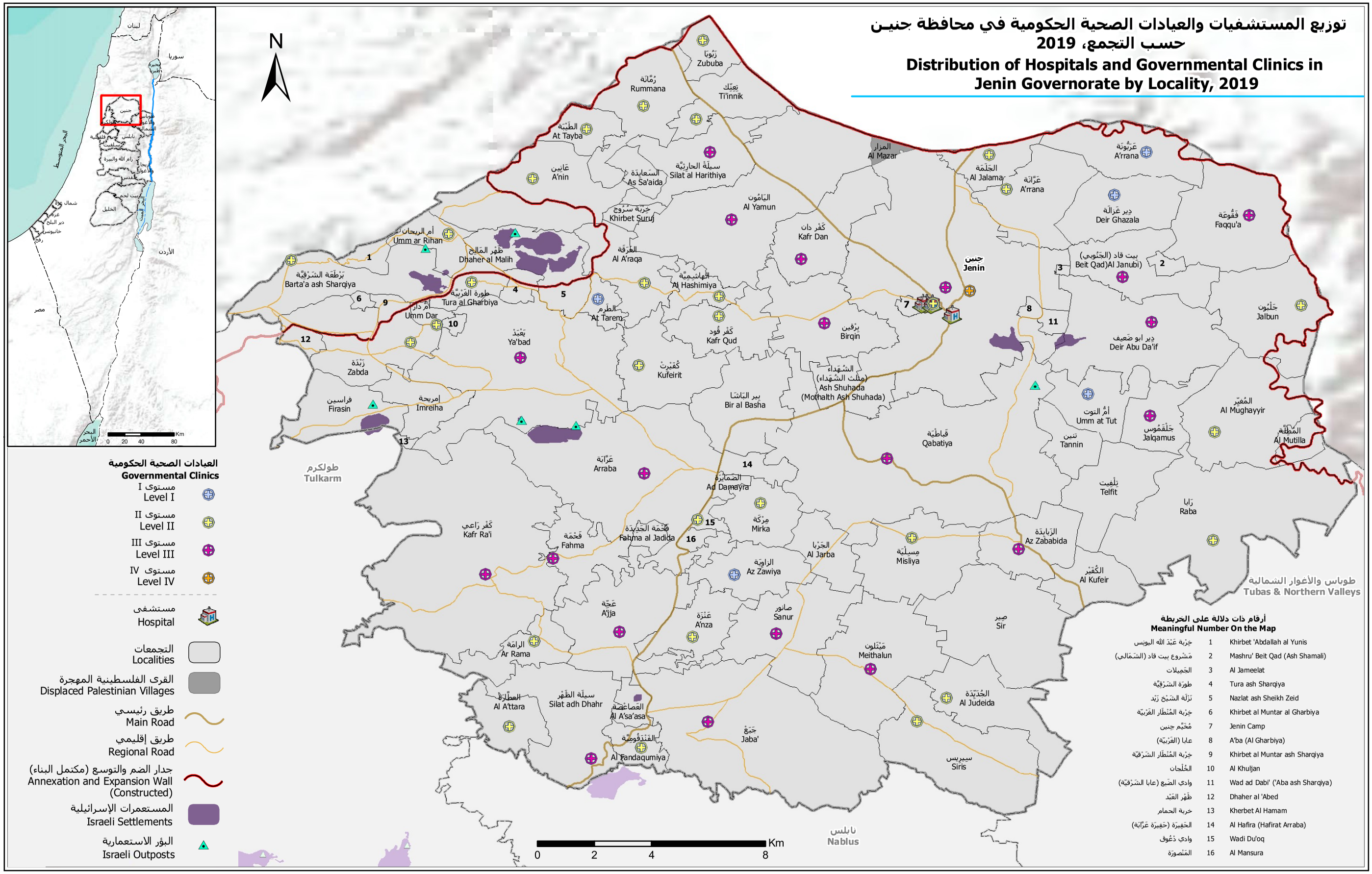
توزيع المستشفيات والعيادات الصحية الحكومية في محافظة جنين
حسب التجمع، 2019
Distribution of Hospitals and Governmental Clinics in
Jenin Governorate by Locality, 2019
N
العيادات الصحية الحكومية
Governmental Clinics
مستوى I
Level I
مستوى II
Level II
مستوى III
Level III
مستوى IV
Level IV
مستشفى
Hospital
التجمعات
Localities
القرى الفلسطينية المهجرة
Displaced Palestinian Villages
طريق رئيسي
Main Road
طريق إقليمي
Regional Road
جدار الضم والتوسع (مكتمل البناء)
Annexation and Expansion Wall
(Constructed)
المستعمرات الإسرائيلية
Israeli Settlements
البؤر الاستعمارية
Israeli Outposts
أرقام ذات دلالة على الخريطة
Meaningful Number On the Map
1 خِرْبة عَبْدَ الله اليونس Khirbet 'Abdallah al Yunis
2 مَشْروع بيت قاد (الشَمَالي) Mashru' Beit Qad (Ash Shamali)
3 الجَميلات Al Jameelat
4 طورَة الشَرْقِيَّة Tura ash Sharqiya
5 نَزْلَة الشَيْخ زَيْد Nazlat ash Sheikh Zeid
6 خِرْبة المُنْطَار الغَرْبيّة Khirbet al Muntar al Gharbiya
7 مُخَيَّم جِنين Jenin Camp
8 عابا (الغَرْبيّة) A'ba (Al Gharbiya)
9 خِرْبة المُنْطَار الشَرْقيّة Khirbet al Muntar ash Sharqiya
10 الخُلْجان Al Khuljan
11 وادي الضَبع (عابا الشَرْقيّة) Wad ad Dabi' ('Aba ash Sharqiya)
12 ظَهْر العَبْد Dhaher al 'Abed
13 خربة الحمام Kherbet Al Hamam
14 الحَفِيرَة (حَفِيرَة عَرَّابَة) Al Hafira (Hafirat Arraba)
15 وادي دُعُوق Wadi Du'oq
16 المَنْصورَة Al Mansura
طولكرم
Tulkarm
طوباس والأغوار الشمالية
Tubas & Northern Valleys
نابلس
Nablus
جنين
Jenin
Zububa
Rummana
Ti'innik
At Tayba
A'nin
As Sa'aida
Silat al Harithiya
Al Yamun
Khirbet Suruj
Al A'raqa
Al Hashimiya
Umm ar Rihan
Dhaher al Malih
Barta'a ash Sharqiya
Tura al Gharbiya
Umm Dar
At Tarem
Ya'bad
Kafr Qud
Kufeirit
Zabda
Firasin
Imreiha
Bir al Basha
Ash Shuhada
(Mothalth Ash Shuhada)
Birqin
Al Mazar
Al Jalama
A'rrana
Deir Ghazala
Faqqu'a
Beit Qad)Al Janubi)
Deir Abu Da'if
Jalbun
Umm at Tut
Tannin
Jalqamus
Al Mughayyir
Al Mutilla
Qabatiya
Arraba
Ad Damayra
Telfit
Raba
Kafr Ra'i
Fahma
Fahma al Jadida
Mirka
Al Jarba
Misliya
Az Zababida
Az Zawiya
Al Kufeir
A'jja
A'nza
Sanur
Sir
Ar Rama
Meithalun
Al A'ttara
Silat adh Dhahr
Al A'sa'asa
Al Judeida
Al Fandaqumiya
Jaba'
Siris
Km
0 2 4 8

معيقات حركة يسببها الاحتلال الإسرائيلي في محافظة جنيـن، 2018
Mobility Restrictions Caused by Israeli Occupation in Jenin Governorate, 2018

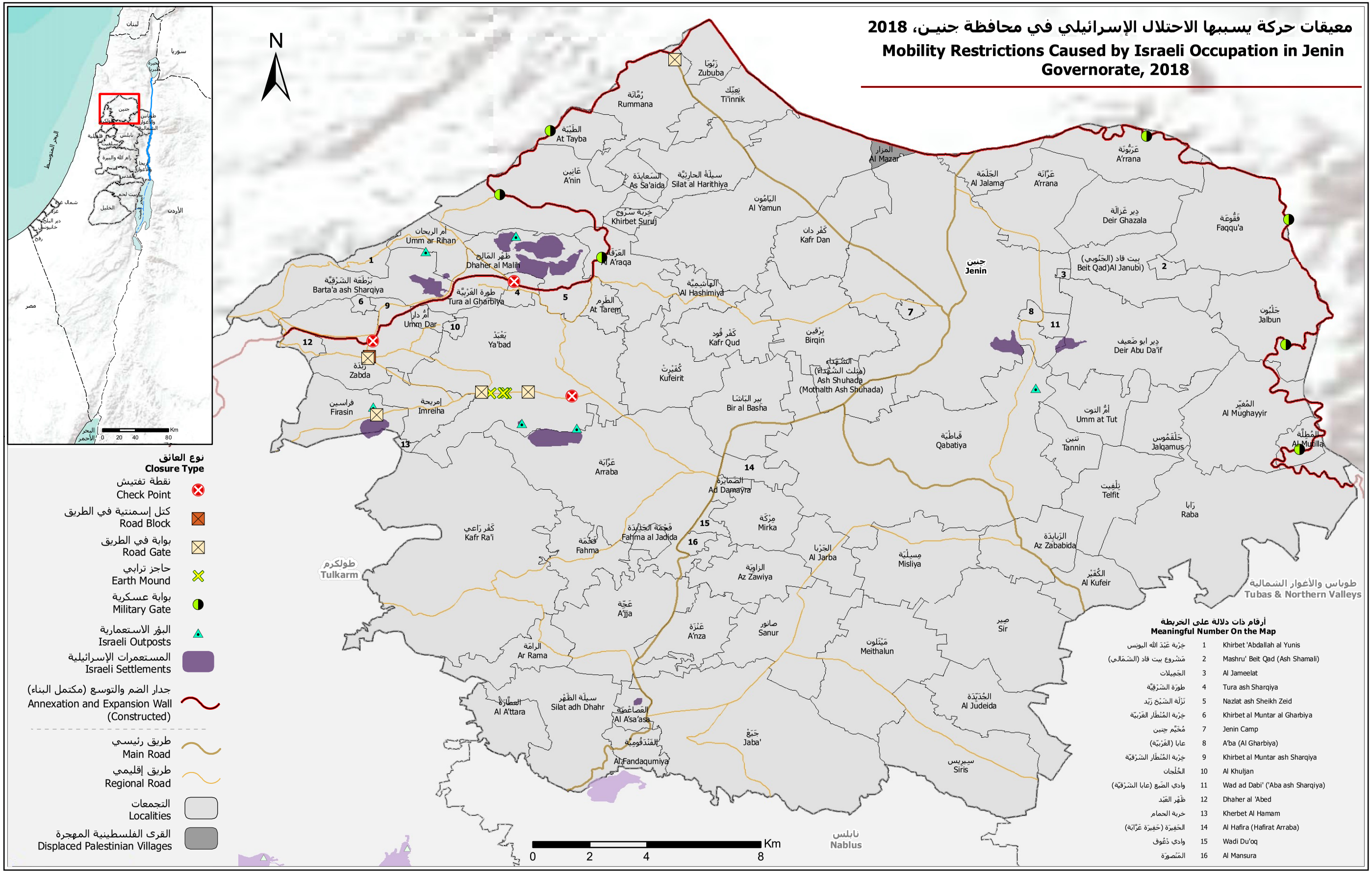

نوع العائق
Closure Type

- نقطة تفتيش — Check Point
- كتل إسمنتية في الطريق — Road Block
- بوابة في الطريق — Road Gate
- حاجز ترابي — Earth Mound
- بوابة عسكرية — Military Gate
- البؤر الاستعمارية — Israeli Outposts
- المستعمرات الإسرائيلية — Israeli Settlements
- جدار الضم والتوسع (مكتمل البناء) — Annexation and Expansion Wall (Constructed)
- طريق رئيسي — Main Road
- طريق إقليمي — Regional Road
- التجمعات — Localities
- القرى الفلسطينية المهجرة — Displaced Palestinian Villages

أرقام ذات دلالة على الخريطة
Meaningful Number On the Map

1	خِرْبة عَبْد الله اليونس	Khirbet 'Abdallah al Yunis
2	مَشروع بيت قاد (الشَمَالي)	Mashru' Beit Qad (Ash Shamali)
3	الجَميلات	Al Jameelat
4	طورَة الشَرْقيّة	Tura ash Sharqiya
5	نَزْلَة الشَيخ زَيد	Nazlat ash Sheikh Zeid
6	خِرْبة المُنطَار الغَربيّة	Khirbet al Muntar al Gharbiya
7	مُخَيّم جنين	Jenin Camp
8	عابا (الغَربيّة)	A'ba (Al Gharbiya)
9	خِرْبة المُنطَار الشَرْقيّة	Khirbet al Muntar ash Sharqiya
10	الخُلْجان	Al Khuljan
11	وادي الضَبع (عابا الشَرْقيّة)	Wad ad Dabi' ('Aba ash Sharqiya)
12	ظَهر العَبد	Dhaher al 'Abed
13	خربة الحمام	Kherbet Al Hamam
14	الحَفيرة (حَفيرة عَرّابة)	Al Hafira (Hafirat Arraba)
15	وادي دُعُوق	Wadi Du'oq
16	المَنصورَة	Al Mansura

خرائط محافظة طوباس والأغوار الشمالية
Maps of Tubas & Northern Valleys Governorate

نسب الفقر بين الأفراد في محافظة طوباس والأغوار الشمالية حسب التجمع، 2017

Poverty Percentages among Individuals in Tubas & Northern Valleys Governorate by Locality, 2017

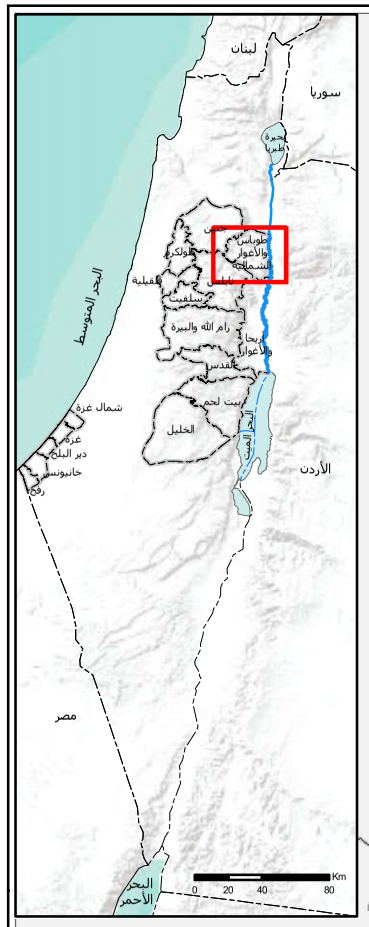

N

جنين
Jenin

بَرْدَلَة
Bardala

عَيْن البَيْضَا
'Ein el Beida

كَرْدَلَة
Kardala

خِرْبة تَل الحِمَّة
Khirbet Tell el Himma

القَارسيَّة
Al Farisiya

إبْزيق
Ibziq

عَقَّابَا
A'qqaba

سَلْحَب
Salhab

العَقَبَة
Al A'qaba

تَيَاسِير
Tayasir

عين الحلوة
'Ein El- Hilua

المالح
Al Malih

الأردن
Jordan

طُوبَاس
Tubas

كَشْدَة
Kashda

رَأس الفارْعَة
Ras al Far'a

خِرْبة يَرْزَة
Khirbet Yarza

مُخَيَّم الفارِعَة
El Fara'a Camp

وادي الفارعة
Wadi al Far'a

خِرْبة الرَّاس الأَحْمَر
Khirbet ar Ras al Ahmar

خِرْبة عَاطُوف
Khirbet A'tuf

الحَدِيدِيَّة
Al Hadidiya

طَمُّون
Tammun

نابلس
Nablus

أريحا و الأغوار
Jericho & Al Aghwar

0 2 4 8 Km

8 >
14 > - 8
20 > - 14
26 > - 20
32 > - 26
38 > - 32
44 > - 38
50 > - 44
56 > - 50
≤ 56

لا يوجد بها سكان
No Population

طريق رئيسي
Main Road

طريق إقليمي
Regional Road

جدار الضم والتوسع (مكتمل البناء)
Annexation and Expansion Wall (Constructed)

المستعمرات الإسرائيلية
Israeli Settlements

البؤر الاستعمارية
Israeli Outposts

توزيع المدارس في محافظة طوباس و الأغوار الشمالية حسب الجنس والمرحلة والتجمع، 2017

Distribution of Schools in Tubas & Northern Valleys Governorate by Sex, Stage and Locality, 2017

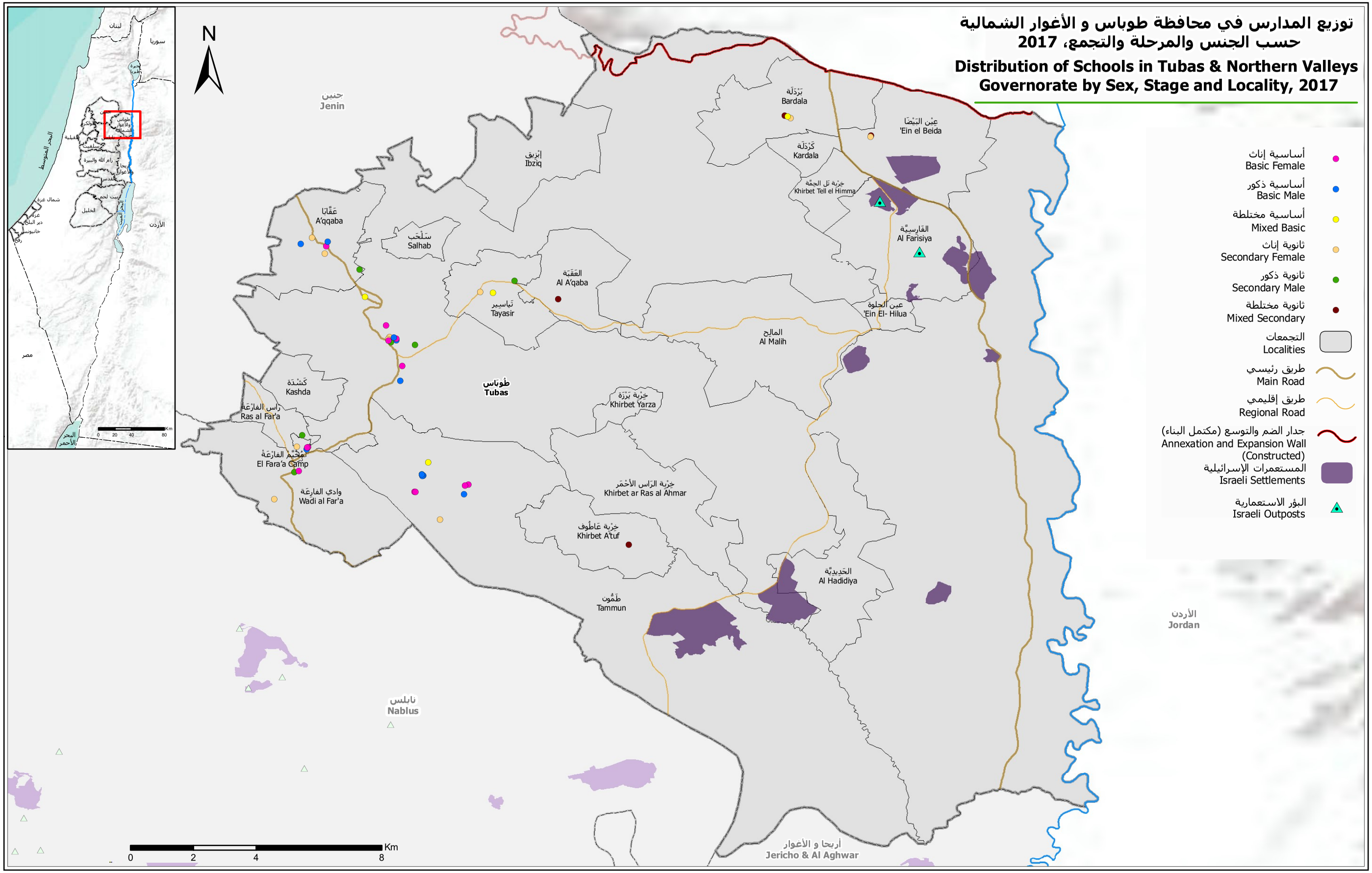

توزيع رياض الأطفال في محافظة طوباس و الأغوار الشمالية حسب التجمع، 2017

Distribution of Kindergartens in Tubas & Northern Valleys Governorate by Locality, 2017

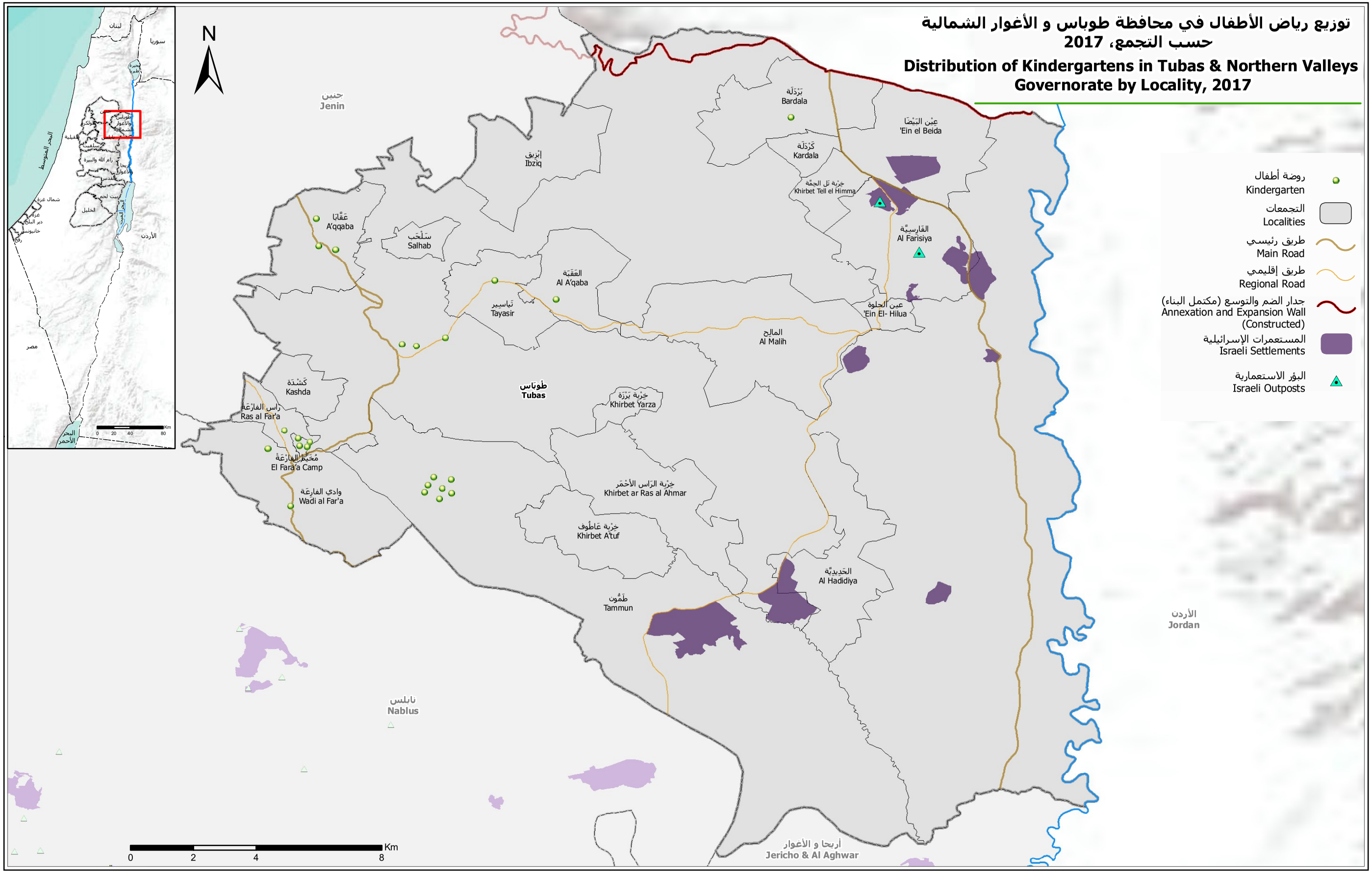

توزيع المستشفيات والعيادات الصحية الحكومية في محافظة طوباس والأغـوار الشمالية حسب التجمع، 2019

Distribution of Hospitals and Governmental Clinics in Tubas & Northern Valleys Governorate by Locality, 2019

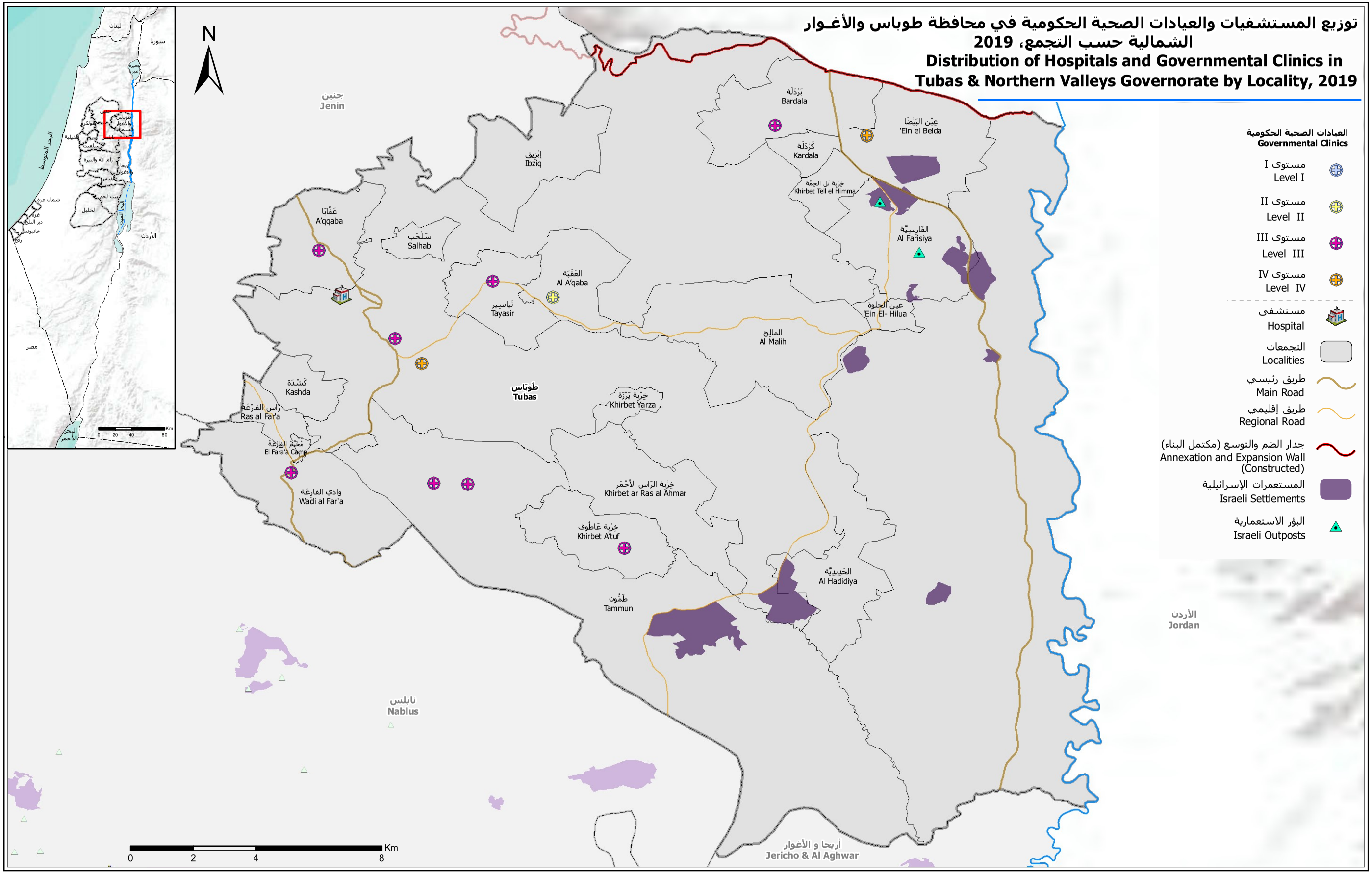

معيقات حركة يسببها الاحتلال الإسرائيلي في محافظة طوباس و الأغوار الشمالية، 2018

Mobility Restrictions Caused by Israeli Occupation in Tubas & Northern Valleys Governorate, 2018

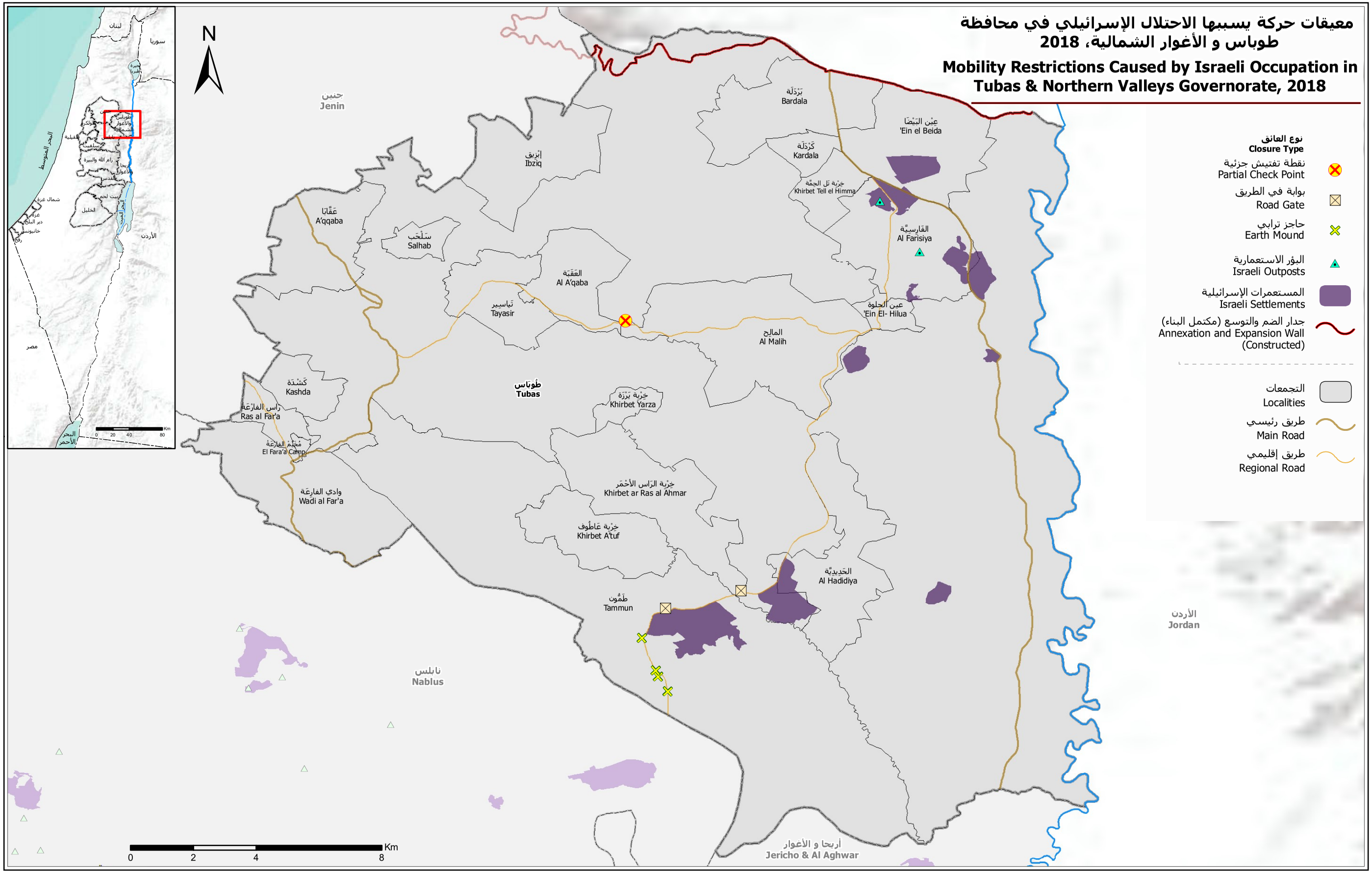

خرائط محافظة طولكرم
Maps of Tulkarm Governorate

نسب الفقر بين الأفراد في محافظة طولكرم حسب التجمع، 2017

Poverty Percentages among Individuals in Tulkarm Governorate by Locality, 2017

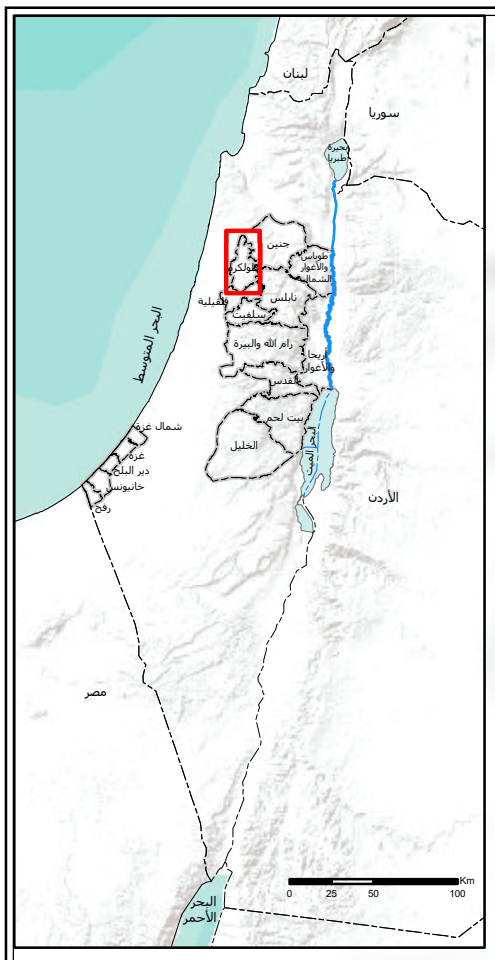

أرقام ذات دلالة على الخريطة
Meaningful Number On the Map

مُخَيَّم نُورْ شَمْس	1	Nur Shams Camp
مُخَيَّم طُولكَرْم	2	Tulkarm Camp

N

8 >
14 > - 8
20 > - 14
26 > - 20
32 > - 26
38 > - 32
44 > - 38
50 > - 44
56 > - 50
56 ≤

طريق رئيسي
Main Road
طريق إقليمي
Regional Road
جدار الضم والتوسع (مكتمل البناء)
Annexation and Expansion Wall (Constructed)
المستعمرات الإسرائيلية
Israeli Settlements
البؤر الاستعمارية
Israeli Outposts

عَكَّابَة
A'kkaba
جنين
Jenin
قَفِّين
Qaffin
نَزْلَة عِيسى
Nazlat 'Isa
النَزْلَة الشَرْقيّة
An Nazla ash Sharqiya
النَزْلَة الوُسطى
An Nazla al Wusta
باقَة الشَرْقيّة
Baqa ash Sharqiya
النَزْلَة الغَرْبيّة
An Nazla al Gharbiya
صَيْدا
Seida
زَيْتا
Zeita
عَتّيل
A'ttil
عِلّار
'Illar
الجاروشيّة
Al Jarushiya
دِير الغُصُون
Deir al Ghusun
بَلْعا
Bal'a
المَسْقوفَة
Al Masqufa
إكتابَا
Iktaba
1
طُولكَرْم
Tulkarm
2
عَنَبْتا
Anabta
نابلس
Nablus
عِزْبَة أبو خَميس
'Izbat Abu Khameish
عِزْبَة الخِلال
'Izbat al Khilal
كَفَا
Kafa
الحَفّاصي
Al Haffasi
كَفْر اللَبَد
Kafr al Labad
رَامين
Ramin
فَرْعُون
Far'un
عِزْبَة شُوفَة
'Izbat Shufa
شُوفَة
Shufa
خِرْبَة جْبارة
Khirbet Jubara
سَفّارين
Saffarin
الرّاس
Ar Ras
بيت ليد
Beit Lid
كَفْر صُور
Kafr Sur
كُورْ
Kur
كَفْر جَمّال
Kafr Jammal
كَفْر زِيبَاد
Kafr Zibad
كَفْر عَبُّوش
Kafr A'bbush
قلقيلية
Qalqiliya
Km
0 1 2 4

توزيع المدارس في محافظة طولكرم حسب الجنس والمرحلة والتجمع، 2017

Distribution of Schools in Tulkarm Governorate by Sex, Stage and Locality, 2017

N

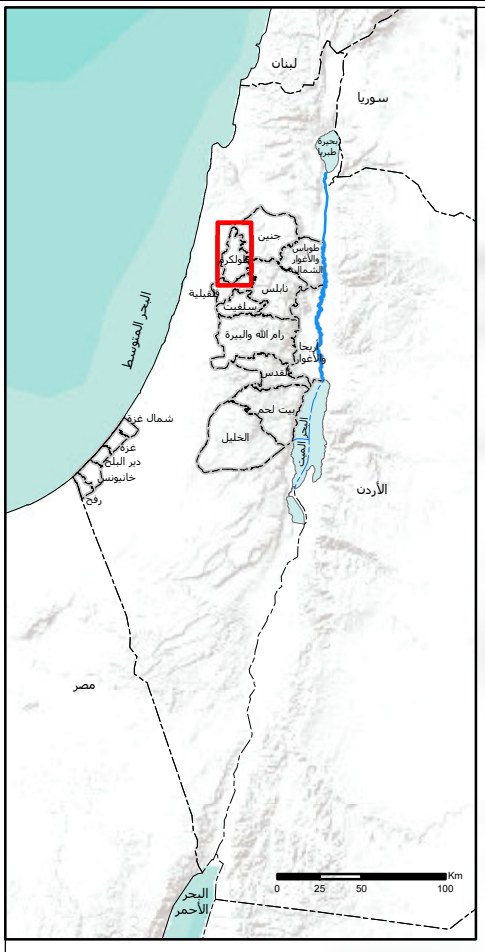

أرقام ذات دلالة على الخريطة
Meaningful Number On the Map

مُخَيَّم نُورْ شَمْس	1	Nur Shams Camp
مُخَيَّم طُولكَرْم	2	Tulkarm Camp

- أساسية إناث — Basic Female
- أساسية ذكور — Basic Male
- أساسية مختلطة — Mixed Basic
- ثانوية إناث — Secondary Female
- ثانوية ذكور — Secondary Male
- ثانوية مختلطة — Mixed Secondary
- التجمعات — Localities
- طريق رئيسي — Main Road
- طريق إقليمي — Regional Road
- جدار الضم والتوسع (مكتمل البناء) — Annexation and Expansion Wall (Constructed)
- المستعمرات الإسرائيلية — Israeli Settlements
- البؤر الاستعمارية — Israeli Outposts

عَكَّابَة A'kkaba
قَفِّين Qaffin
جنين Jenin
نَزْلَة عِيسى Nazlat 'Isa
النَزْلَة الشَرْقِيّة An Nazla ash Sharqiya
باقَة الشَرْقِيّة Baqa ash Sharqiya
النَزْلَة الوُسطى An Nazla al Wusta
النَزْلَة الغَرْبِيّة An Nazla al Gharbiya
صَيْدا Seida
زَيْتا Zeita
عَتّيل A'ttil
عِلاّر 'Illar
دِير الغُصُون Deir al Ghusun
الجاروشِيّة Al Jarushiya
بَلْعا Bal'a
المَسْقوفَة Al Masqufa
إكتابَا Iktaba
طُولكَرْم Tulkarm
عَنَبْتا Anabta
عِزْبَة أبو خَميس 'Izbat Abu Khameis
نابلس Nablus
عِزْبَة الخِلال 'Izbat al Khilal
كَفا Kafa
الحَفّاصي Al Haffasi
كَفْر اللَبَد Kafr al Labad
رَامين Ramin
فَرْعُون Far'un
عِزْبَة شُوفَة 'Izbat Shufa
شُوفَة Shufa
خِرْبَة خُبارة Khirbet Jubara
الرّاس Ar Ras
سَفّارين Saffarin
بيت ليد Beit Lid
كَفْر صُور Kafr Sur
كُورْ Kur
كَفْر جَمّال Kafr Jammal
كَفْر زِيبَاد Kafr Zibad
كَفْر عَبُّوش Kafr A'bbush
قلقيلية Qalqiliya

Km
0 1 2 4

توزيع رياض الأطفال في محافظة طولكرم حسب التجمع، 2017
Distribution of Kindergartens in Tulkarm Governorate by Locality, 2017

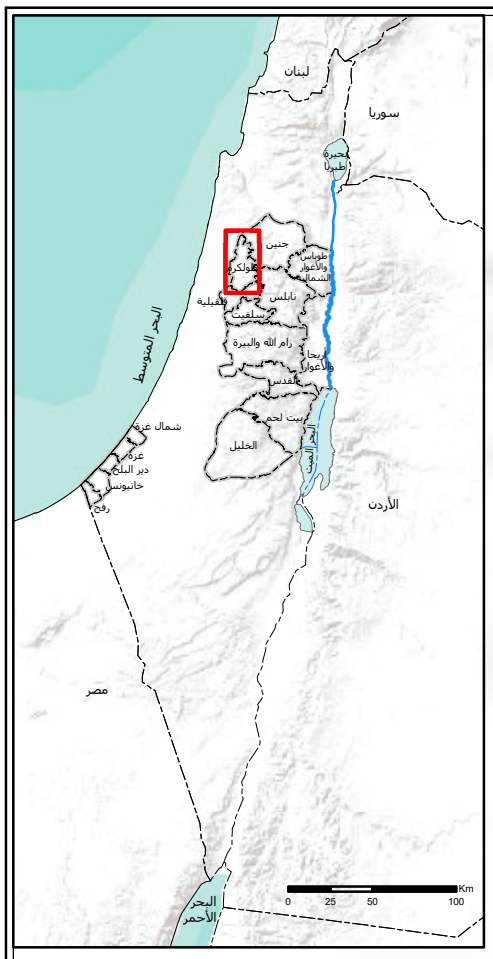

N

روضة أطفال
Kindergarten
التجمعات
Localities
طريق رئيسي
Main Road
طريق إقليمي
Regional Road
جدار الضم والتوسع (مكتمل البناء)
Annexation and Expansion Wall (Constructed)
المستعمرات الإسرائيلية
Israeli Settlements
البؤر الاستعمارية
Israeli Outposts

أرقام ذات دلالة على الخريطة
Meaningful Number On the Map

مُخَيَّم نُورْ شَمْس	1	Nur Shams Camp
مُخَيَّم طُولكَرْم	2	Tulkarm Camp

توزيع المستشفيات والعيادات الصحية الحكومية في محافظة طولكـرم حسب التجمع، 2019
Distribution of Hospitals and Governmental Clinics in Tulkarm Governorate by Locality, 2019

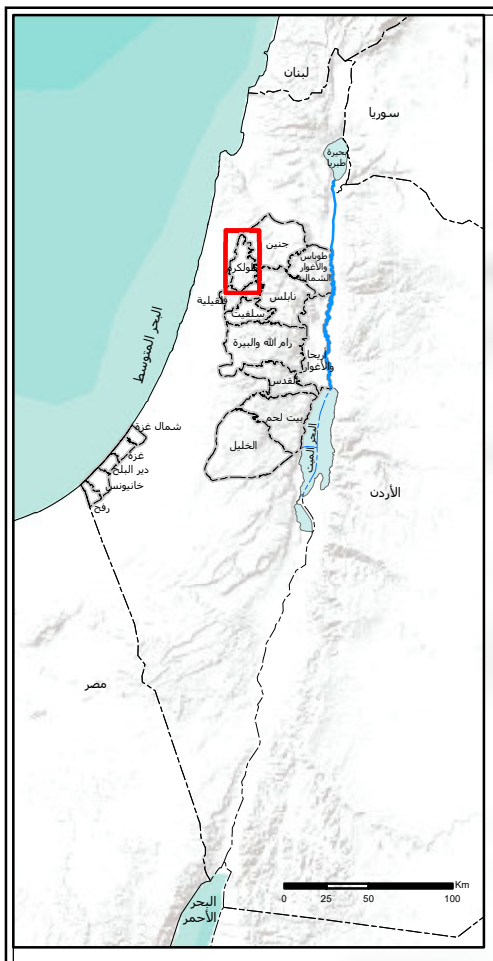

أرقام ذات دلالة على الخريطة
Meaningful Number On the Map

مُخَيَّم نُورْ شَمْس	1	Nur Shams Camp
مُخَيَّم طُولكَرْم	2	Tulkarm Camp

N

العيادات الصحية الحكومية
Governmental Clinics

- مستوى I — Level I
- مستوى II — Level II
- مستوى III — Level III
- مستوى IV — Level IV
- مستشفى — Hospital
- التجمعات — Localities
- طريق رئيسي — Main Road
- طريق إقليمي — Regional Road
- جدار الضم والتوسع (مكتمل البناء) — Annexation and Expansion Wall (Constructed)
- المستعمرات الإسرائيلية — Israeli Settlements
- البؤر الاستعمارية — Israeli Outposts

عَكَّابَة A'kkaba
قَفِّين Qaffin
جنين Jenin
نَزْلَة عِيسى Nazlat 'Isa
النَزْلَة الشَرْقيّة An Nazla ash Sharqiya
النَزْلَة الوُسطى An Nazla al Wusta
باقَة الشَرْقيّة Baqa ash Sharqiya
النَزْلَة الغَرْبيّة An Nazla al Gharbiya
صَيْدا Seida
زَيْتا Zeita
عَتّيل A'ttil
عِلاّر 'Illar
الجاروشيّة Al Jarushiya
دِير الغُصُون Deir al Ghusun
بَلْعا Bal'a
المَسْقوفَة Al Masqufa
إكتابَا Iktaba
طُولكَرْم Tulkarm
عَنَبْتا Anabta
عِزْبَة أبو خَمِيس Izbat Abu Khameis
نابلس Nablus
عِزْبَة الخِلال 'Izbat al Khilal
كَفَا Kafa
الحَفّاصي Al Haffasi
كَفْر اللَبَد Kafr al Labad
رَامِين Ramin
فَرْعُون Far'un
عِزْبَة شُوفَة 'Izbat Shufa
شُوفَة Shufa
خِرْبَة جُبارة Khirbet Jubara
سَفّارين Saffarin
بيت لِيد Beit Lid
الرّاس Ar Ras
كَفْر صُور Kafr Sur
كُوْر Kur
كَفْر جَمّال Kafr Jammal
كَفْر زِيبَاد Kafr Zibad
كَفْر عَبُّوش Kafr A'bbush
قلقيلية Qalqiliya

0 1 2 4 Km

معيقات حركة يسببها الإحتلال الإسرائيلي في محافظة طولكـرم، 2018

Mobility Restrictions Caused by Israeli Occupation in Tulkarm Governorate, 2018

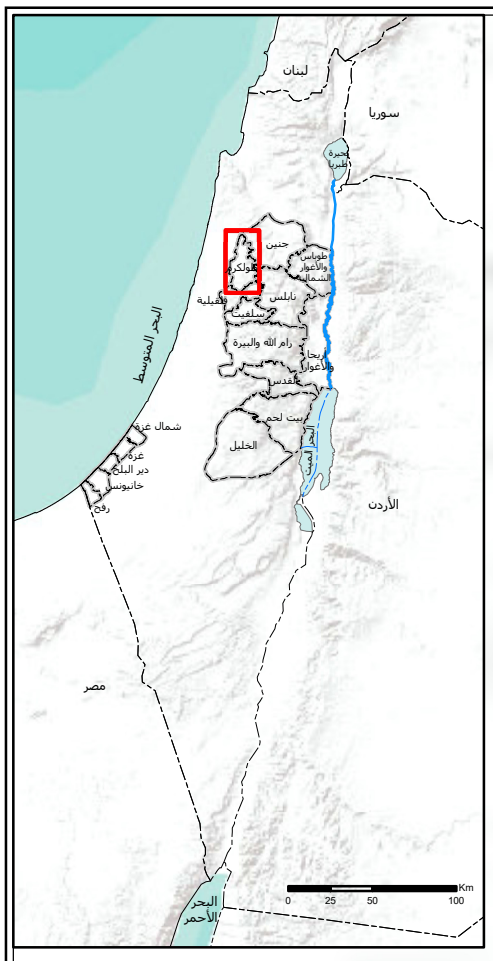

أرقام ذات دلالة على الخريطة
Meaningful Number On the Map

مُخَيَّم نُورْ شَمْس	1	Nur Shams Camp
مُخَيَّم طُولكَرْم	2	Tulkarm Camp

نوع العائق
Closure Type

- نقطة تفتيش — Check Point
- نقطة تفتيش جزئية — Partial Check Point
- كتل إسمنتية في الطريق — Road Block
- بوابة في الطريق — Road Gate
- حاجز ترابي — Earth Mound
- بوابة عسكرية — Military Gate
- البؤر الاستعمارية — Israeli Outposts
- المستعمرات الإسرائيلية — Israeli Settlements
- جدار الضم والتوسع (مكتمل البناء) — Annexation and Expansion Wall (Constructed)
- التجمعات — Localities
- طريق رئيسي — Main Road
- طريق إقليمي — Regional Road

عَكَّابَة A'kkaba
جنين Jenin
قَفِّين Qaffin
نَزْلَة عِيسى Nazlat 'Isa
النَزْلَة الشَرْقِيّة An Nazla ash Sharqiya
النَزْلَة الوُسطى An Nazla al Wusta
باقَة الشَرْقِيّة Baqa ash Sharqiya
النَزْلَة الغَرْبِيّة An Nazla al Gharbiya
صَيْدا Seida
زَيْتا Zeita
عَتّيل A'ttil
عِلاّر 'Illar
الجاروشِيّة Al Jarushiya
دِير الغُصُون Deir al Ghusun
بَلْعا Bal'a
المَسْقوفَة Al Masqufa
إكتابَا Iktaba
طُولكَرْم Tulkarm
عَنَبْتا Anabta
عِزْبَة أبو خَمِيس Izbat Abu Khameis
نابلس Nablus
عِزْبَة الخِلال 'Izbat al Khilal
كَفَا Kafa
الحَفّاصي Al Haffasi
كَفْر اللَبَد Kafr al Labad
رَامِين Ramin
فَرْعُون Far'un
عِزْبَة شُوفَة 'Izbat Shufa
شُوفَة Shufa
خِرْبَة جُبارة Khirbet Jubara
سَفّارين Saffarin
الرّاس Ar Ras
بيت لِيد Beit Lid
كَفْر صُور Kafr Sur
كُورْ Kur
كَفْر جَمّال Kafr Jammal
كَفْر زِيبَاد Kafr Zibad
كَفْر عَبُّوش Kafr A'bbush
قلقيلية Qalqiliya

Km
0 1 2 4

خرائط محافظة نابلس
Maps of Nablus Governorate

نسب الفقر بين الأفراد في محافظة نابلس حسب التجمع، 2017

Poverty Percentages among Individuals in Nablus Governorate by Locality, 2017

N

8 >
14 > - 8
20 > - 14
26 > - 20
32 > - 26
38 > - 32
44 > - 38
50 > - 44
56 > - 50
≤ 56

لا يوجد بها سكان
No Population

طريق رئيسي
Main Road

طريق إقليمي
Regional Road

المستعمرات الإسرائيلية
Israeli Settlements

البؤر الاستعمارية
Israeli Outposts

أرقام ذات دلالة على الخريطة
Meaningful Number On the Map

مُخَيَّمْ عِيْن بيت الماء	1	'Ein Beit el Ma Camp
مُخَيَّمْ عَسْكَر (القديم)	2	A'skar Camp (al Qadeem)
مُخَيَّمْ عَسْكَر (الجديد)	3	A'skar Camp (al Jadeed)
مُخَيَّمْ بَلاطَة	4	Balata Camp
زَعْتَرَة	5	Za'tara
الطويّل وتَل الخَشَبَة	6	Alttawel and Tall al Khashaba
خِرْبة صَرَّة	7	Khirbet Sarra

Km
0 2 4 8

توزيع المدارس في محافظة نابلس حسب الجنس والمرحلة والتجمع، 2017

Distribution of Schools in Nablus Governorate by Sex, Stage and Locality, 2017

N

أساسية إناث
Basic Female

أساسية ذكور
Basic Male

أساسية مختلطة
Mixed Basic

ثانوية إناث
Secondary Female

ثانوية ذكور
Secondary Male

ثانوية مختلطة
Mixed Secondary

التجمعات
Localities

طريق رئيسي
Main Road

طريق إقليمي
Regional Road

المستعمرات الإسرائيلية
Israeli Settlements

البؤر الاستعمارية
Israeli Outposts

أرقام ذات دلالة على الخريطة
Meaningful Number On the Map

مُخَيَّمْ عِيْن بيت الماء	1	'Ein Beit el Ma Camp
مُخَيَّمْ عَسْكَر (القديم)	2	A'skar Camp (al Qadeem)
مُخَيَّمْ عَسْكَر (الجديد)	3	A'skar Camp (al Jadeed)
مُخَيَّم بَلاطَة	4	Balata Camp
زَعْتَرَة	5	Za'tara
الطويّل وتل الخَشَبَة	6	Alttawel and Tall al Khashaba
خِرْبة صَرَّة	7	Khirbet Sarra

0 2 4 8 Km

توزيع رياض الأطفال في محافظة نابلس حسب التجمع، 2017

Distribution of kindergartens in Nablus Governorate by Locality, 2017

N

روضة أطفال
Kindergarten

التجمعات
Localities

طريق رئيسي
Main Road

طريق إقليمي
Regional Road

المستعمرات الإسرائيلية
Israeli Settlements

البؤر الاستعمارية
Israeli Outposts

أرقام ذات دلالة على الخريطة
Meaningful Number On the Map

مُخَيَّمْ عِيْن بيت الماء	1	'Ein Beit el Ma Camp
مُخَيَّمْ عَسْكَر (القديم)	2	A'skar Camp (al Qadeem)
مُخَيَّمْ عَسْكَر (الجديد)	3	A'skar Camp (al Jadeed)
مُخَيَّم بَلاطَة	4	Balata Camp
زَعْتَرَة	5	Za'tara
الطوِّيل وتَل الخَشَبَة	6	Alttawel and Tall al Khashaba
خِرْبة صَرَّة	7	Khirbet Sarra

Km
0 2 4 8

توزيع المستشفيات والعيادات الصحية الحكومية في محافظة نابلس حسب التجمـع، 2019
Distribution of Hospitals and Governmental Clinics in Nabuls Governorate by Locality, 2019

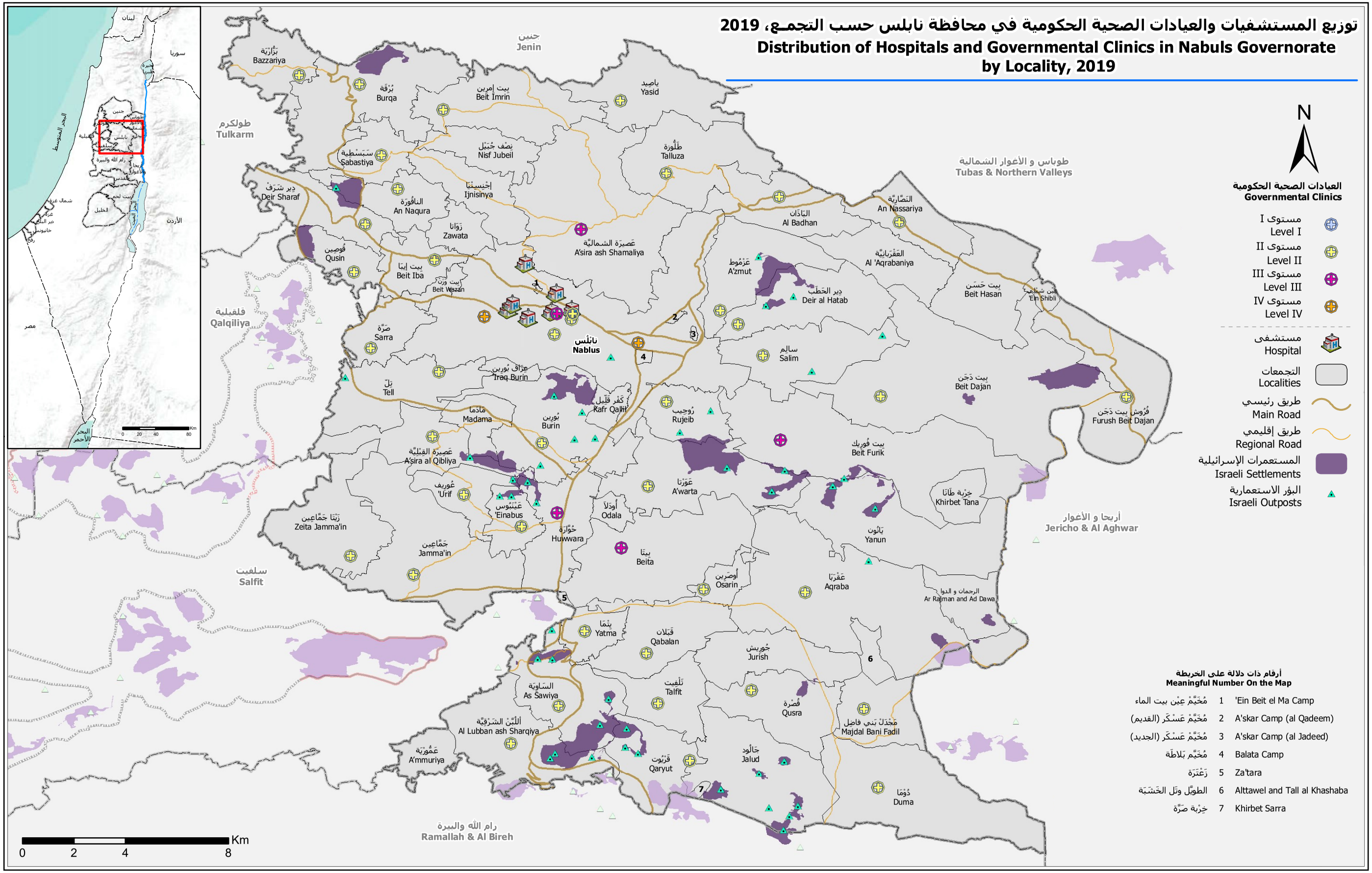

معيقات حركة يسببها الاحتلال الإسرائيلي في محافظة نابلس، 2018

Mobility Restrictions Caused by Israeli Occupation in Nablus Governorate, 2018

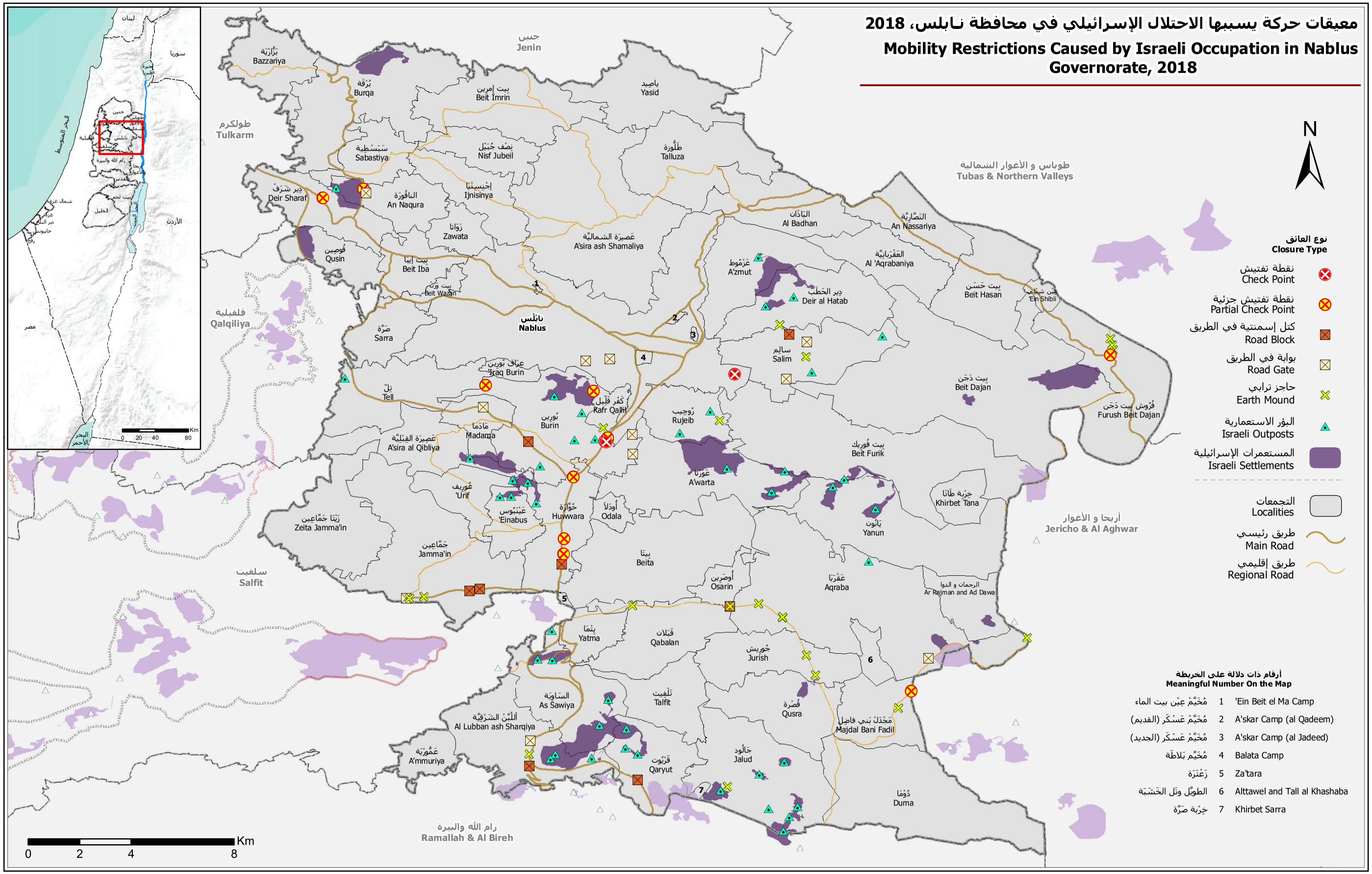

خرائط محافظة قلقيلية
Maps of Qalqiliya Governorate

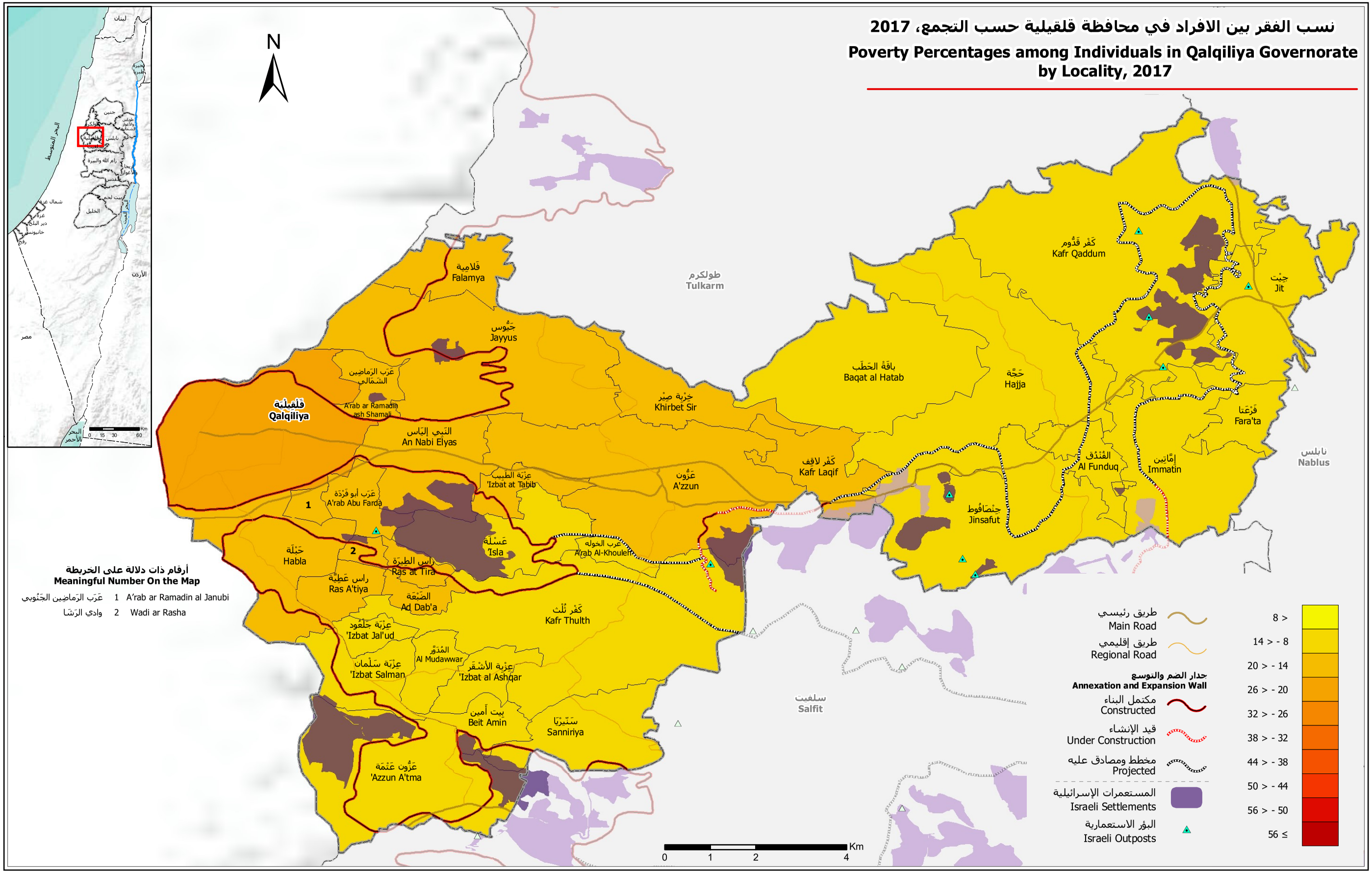
نسب الفقر بين الافراد في محافظة قلقيلية حسب التجمع، 2017
Poverty Percentages among Individuals in Qalqiliya Governorate by Locality, 2017
N
طولكرم
Tulkarm
نابلس
Nablus
سلفيت
Salfit
قَلَامِية
Falamya
جَيُّوس
Jayyus
عَرَب الرَّماضِين الشَّمَالي
A'rab ar Ramadin ash Shamali
قَلْقِيلِيَّة
Qalqiliya
النَّبِي إِلْيَاس
An Nabi Elyas
خِرْبَة صِيْر
Khirbet Sir
عِزْبَة الطَّبِيب
'Izbat at Tabib
عَزُّون
A'zzun
عَرَب أبو قَرْدَة
A'rab Abu Farda
عَسْلَة
'Isla
عَرَب الخولة
A'rab Al-Khouleff
حَبْلَة
Habla
راس الطِّيرَة
Ras at Tira
راس عَطِيَّة
Ras A'tiya
الضَّبْعَة
Ad Dab'a
كَفْر ثُلْث
Kafr Thulth
عِزْبَة جَلْعُود
'Izbat Jal'ud
المُدَوَّر
Al Mudawwar
عِزْبَة سَلْمان
'Izbat Salman
عِزْبَة الأَشْقَر
'Izbat al Ashqar
بِيت أَمِين
Beit Amin
سَنِّيرْيَا
Sanniriya
عَزُّون عَتْمَة
'Azzun A'tma
كَفْر قَدُّوم
Kafr Qaddum
جِيْت
Jit
بَاقَةْ الحَطَب
Baqat al Hatab
حَجَّة
Hajja
فَرْعَتَا
Fara'ta
كَفْر لاقِف
Kafr Laqif
الفُنْدُق
Al Funduq
إِمَّاتِين
Immatin
جِنْصَافُوط
Jinsafut
أرقام ذات دلالة على الخريطة
Meaningful Number On the Map
1 عَرَب الرَّماضِين الجَنُوبي A'rab ar Ramadin al Janubi
2 وادي الرَّشَا Wadi ar Rasha
طريق رئيسي
Main Road
طريق إقليمي
Regional Road
جدار الضم والتوسع
Annexation and Expansion Wall
مكتمل البناء
Constructed
قيد الإنشاء
Under Construction
مخطط ومصادق عليه
Projected
المستعمرات الإسرائيلية
Israeli Settlements
البؤر الاستعمارية
Israeli Outposts
8 >
14 > - 8
20 > - 14
26 > - 20
32 > - 26
38 > - 32
44 > - 38
50 > - 44
56 > - 50
56 ≤
0 1 2 4 Km

توزيع المدارس في محافظة قلقيلية حسب الجنس والمرحلة والتجمع، 2017

Distribution of Schools in Qalqiliya Governorate by Sex, Stage and Locality, 2017

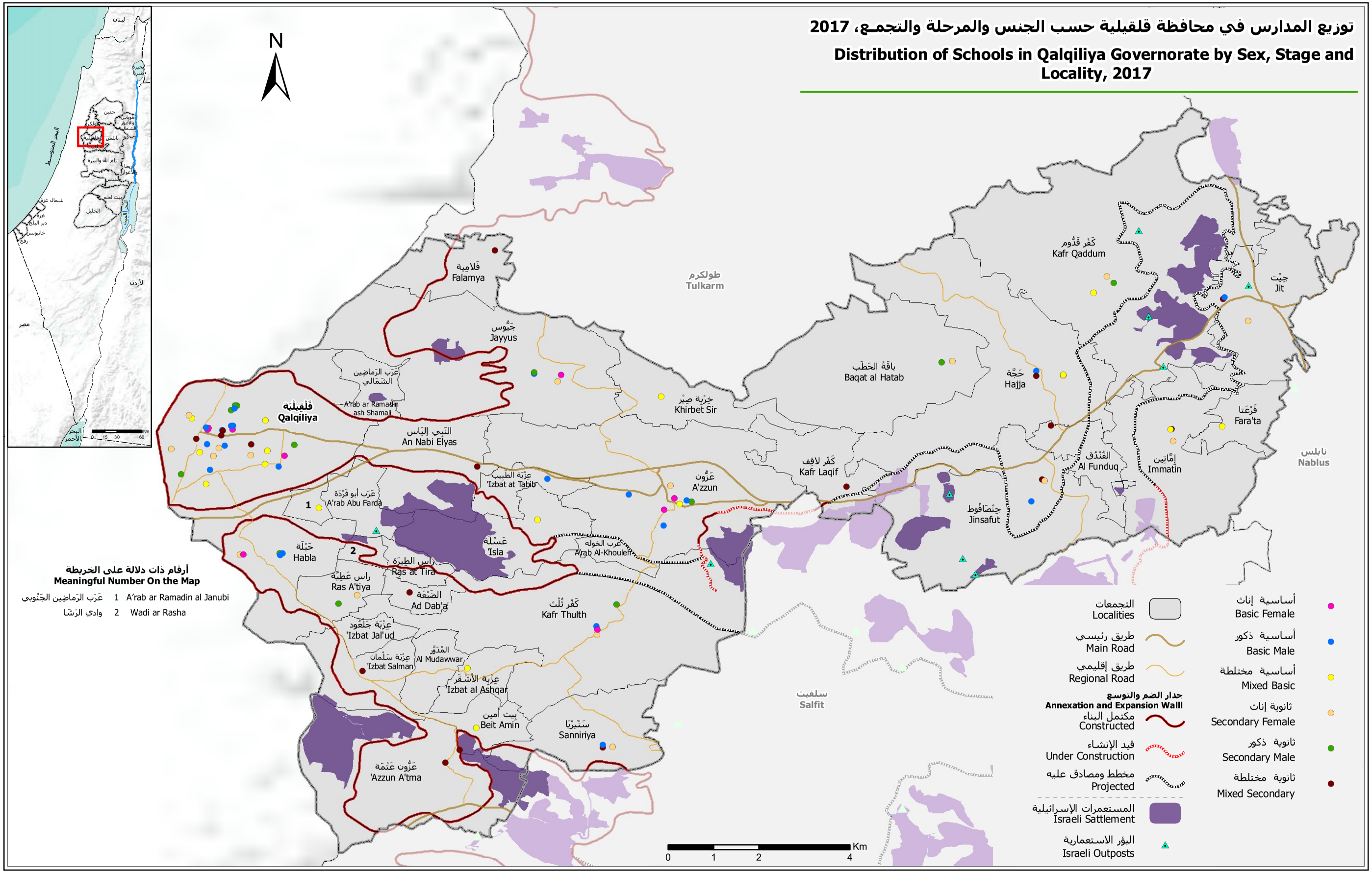

توزيع رياض الأطفال في محافظة قلقيلية حسب التجمع، 2017

Distribution of kindergartens in Qalqiliya Governorate by Locality, 2017

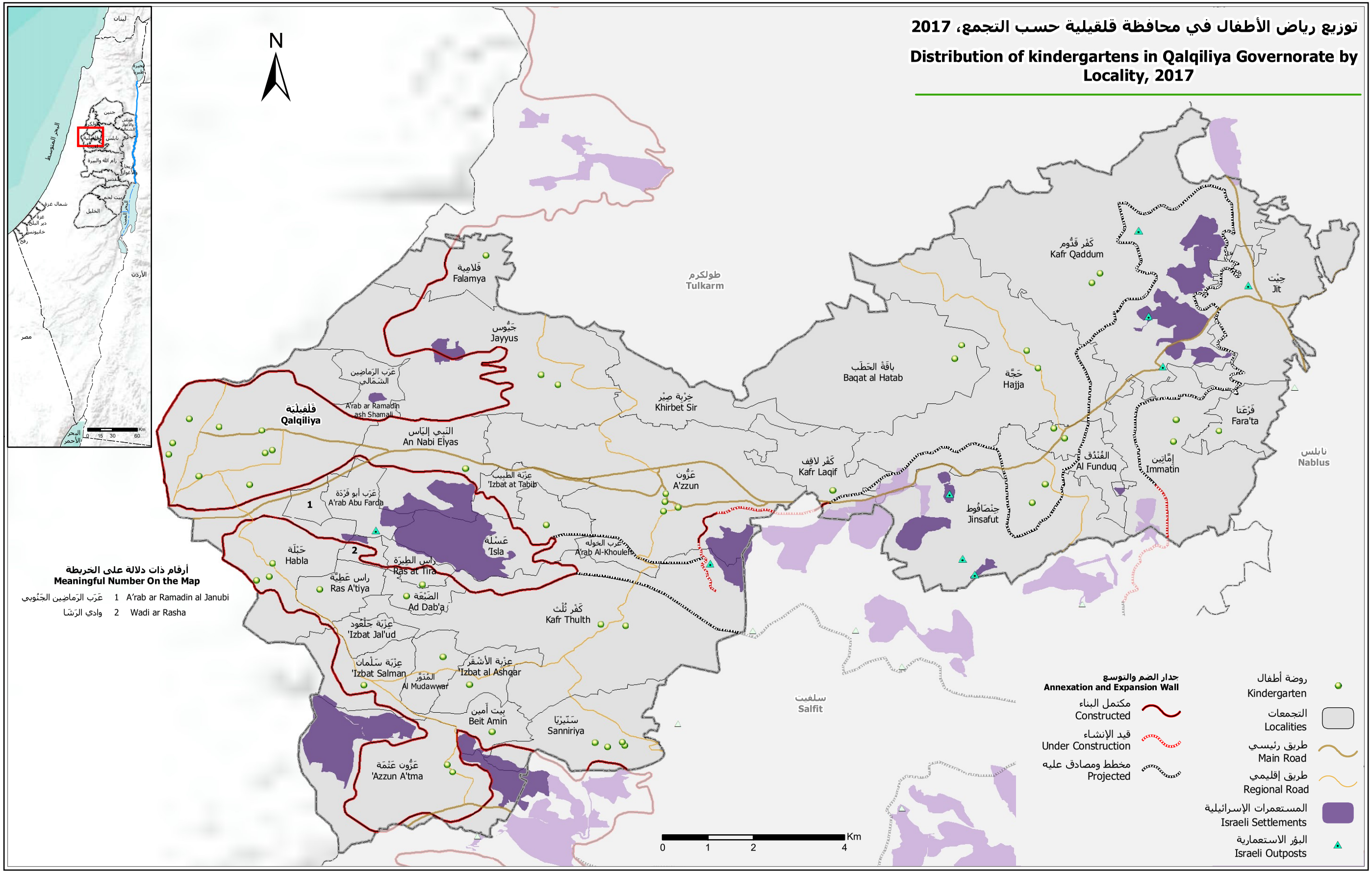

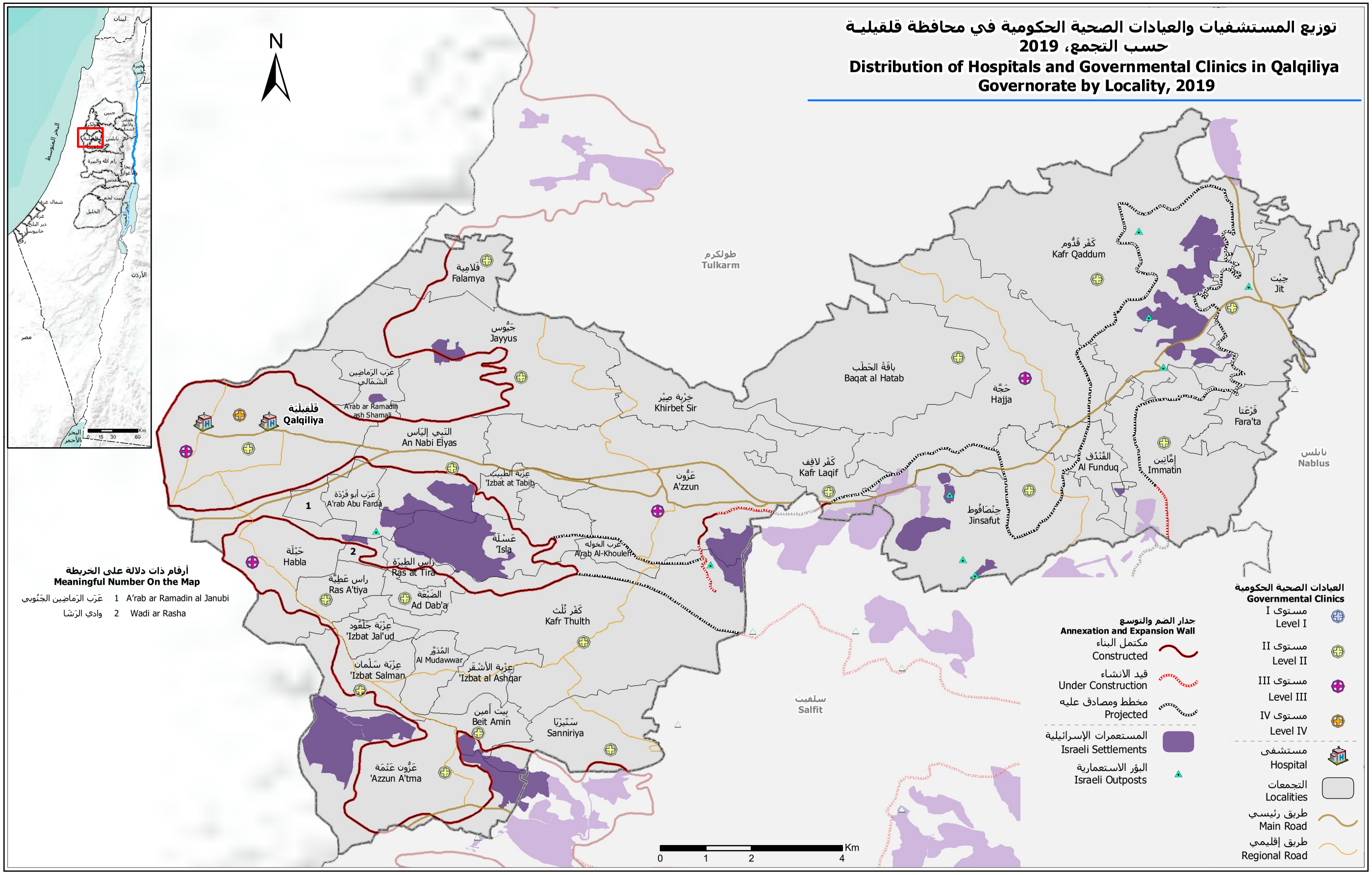
توزيع المستشفيات والعيادات الصحية الحكومية في محافظة قلقيلية
حسب التجمع، 2019
Distribution of Hospitals and Governmental Clinics in Qalqiliya
Governorate by Locality, 2019
N
طولكرم
Tulkarm
قَلَامِية
Falamya
جَيُّوس
Jayyus
عَرَب الرَّماضِين الشَّمَالي
A'rab ar Ramadin ash Shamali
قَلْقِيلِيَة
Qalqiliya
النَّبِي إِلْيَاس
An Nabi Elyas
خِرْبَة صِيْر
Khirbet Sir
باقَةُ الحَطَب
Baqat al Hatab
حَجَّة
Hajja
كَفْر قَدُّوم
Kafr Qaddum
جِيْت
Jit
فَرْعَتا
Fara'ta
إِمَّاتِين
Immatin
الفُنْدُق
Al Funduq
جِنْصَافُوط
Jinsafut
كَفْر لاقِف
Kafr Laqif
عَزُّون
A'zzun
عِزْبَة الطَّبِيب
'Izbat at Tabib
عَرَب أبو فَرْدَة
A'rab Abu Farda
عَسْلَة
'Isla
عَرَب الخولة
A'rab Al-Khouleh
حَبْلَة
Habla
راس الطِّيرَة
Ras at Tira
راس عَطِيَّة
Ras A'tiya
الضَّبْعَة
Ad Dab'a
كَفْر ثُلْث
Kafr Thulth
عِزْبَة جَلْعُود
'Izbat Jal'ud
المُدَوَّر
Al Mudawwar
عِزْبَة سَلْمان
'Izbat Salman
عِزْبَة الأَشْقَر
'Izbat al Ashqar
بِيت أَمِين
Beit Amin
سَنِّيرْيَا
Sanniriya
عَزُّون عَتْمَة
'Azzun A'tma
سلفيت
Salfit
نابلس
Nablus
أرقام ذات دلالة على الخريطة
Meaningful Number On the Map
1 A'rab ar Ramadin al Janubi عَرَب الرَّماضِين الجَنُوبي
2 Wadi ar Rasha وادي الرَّشَا
جدار الضم والتوسع
Annexation and Expansion Wall
مكتمل البناء
Constructed
قيد الانشاء
Under Construction
مخطط ومصادق عليه
Projected
المستعمرات الإسرائيلية
Israeli Settlements
البؤر الاستعمارية
Israeli Outposts
العيادات الصحية الحكومية
Governmental Clinics
مستوى I
Level I
مستوى II
Level II
مستوى III
Level III
مستوى IV
Level IV
مستشفى
Hospital
التجمعات
Localities
طريق رئيسي
Main Road
طريق إقليمي
Regional Road
0 1 2 4 Km

معيقات حركة يسببها الاحتلال الإسرائيلي في محافظة قلقيلية، 2018

Mobility Restrictions Caused by Israeli Occupation in Qalqiliya Governorate, 2018

N

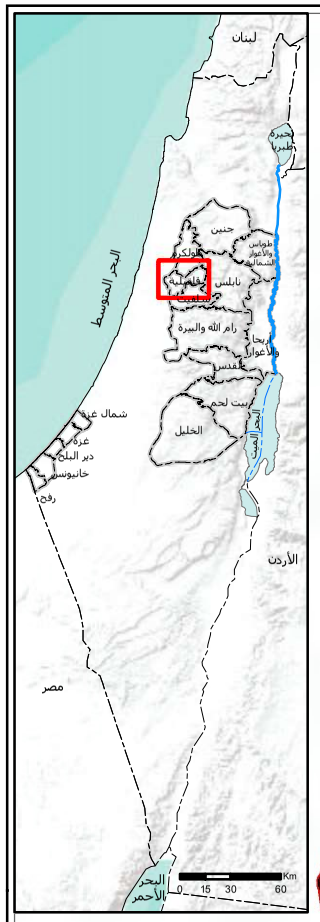

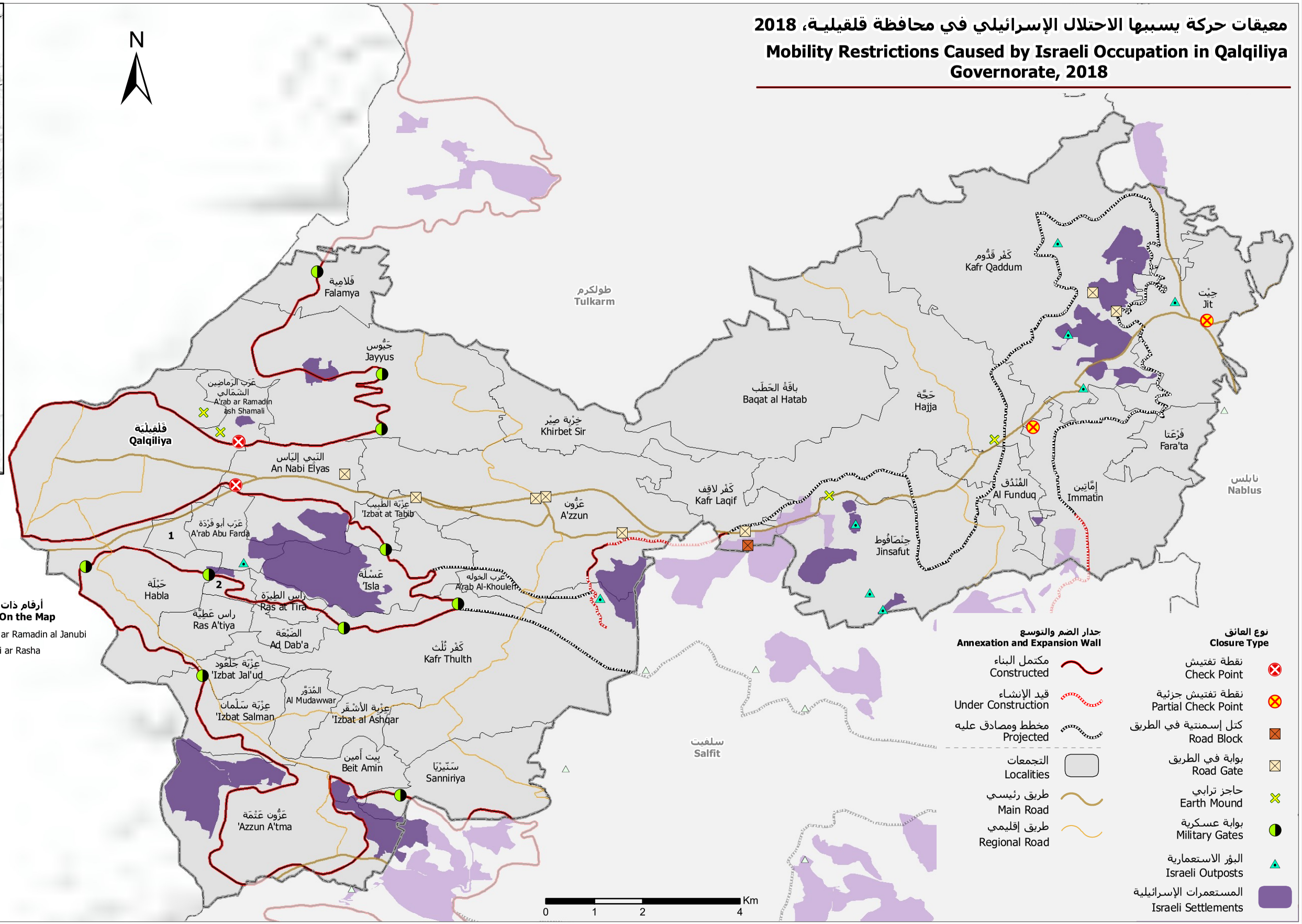

أرقام ذات دلالة على الخريطة
Meaningful Number On the Map

عَرَب الرَماضِين الجَنُوبي 1 A'rab ar Ramadin al Janubi

وادي الرَشَا 2 Wadi ar Rasha

نوع العائق
Closure Type

- نقطة تفتيش — Check Point
- نقطة تفتيش جزئية — Partial Check Point
- كتل إسمنتية في الطريق — Road Block
- بوابة في الطريق — Road Gate
- حاجز ترابي — Earth Mound
- بوابة عسكرية — Military Gates
- البؤر الاستعمارية — Israeli Outposts
- المستعمرات الإسرائيلية — Israeli Settlements

جدار الضم والتوسع
Annexation and Expansion Wall

- مكتمل البناء — Constructed
- قيد الإنشاء — Under Construction
- مخطط ومصادق عليه — Projected
- التجمعات — Localities
- طريق رئيسي — Main Road
- طريق إقليمي — Regional Road

خرائط محافظة سلفيت
Maps of Salfit Governorate

نسب الفقر بين الأفراد في محافظة سلفيت حسب التجمع، 2017

Poverty Percentages among Individuals in Salfit Governorate by Locality, 2017

N

8 >
14 > - 8
20 > - 14
26 > - 20
32 > - 26
38 > - 32
44 > - 38
50 > - 44
56 > - 50
≥ 56

طريق رئيسي
Main Road
طريق إقليمي
Regional Road
جدار الضم والتوسع
Annexation and Expansion Wall
مكتمل البناء
Constructed
قيد الإنشاء
Under Construction
مخطط ومصادق عليه
Projected
المستعمرات الإسرائيلية
Israeli Settlements
البؤر الاستعمارية
Israeli Outposts

قلقيلية
Qalqiliya
دير إستيا
Deir Istiya
نابلس
Nablus
قراوة بني حسان
Qarawat Bani Hassan
قيرة
Qira
بديا
Biddya
كفل حارس
Kifl Haris
مردا
Marda
ياسوف
Yasuf
مسحة
Masha
حارس
Haris
سرطة
Sarta
عزبة ابو ادم
Izbat Abu Adam
اسكاكا
Iskaka
الزاوية
Az Zawiya
سلفيت
Salfit
رافات
Rafat
كفر الديك
Kafr ad Dik
برقين
Bruqin
فرخة
Farkha
دير بلوط
Deir Ballut
خربة قيس
Khirbet Qeis
رام الله والبيرة
Ramallah & Al Bireh

0 1 2 4 Km

لبنان
سوريا
الأردن
مصر
البحر المتوسط
البحر الأحمر
جنين
طولكرم
نابلس
قلقيلية
سلفيت
رام الله والبيرة
أريحا والأغوار
القدس
بيت لحم
الخليل
شمال غزة
غزة
دير البلح
خانيونس
رفح

0 25 50 100 Km

توزيع المدارس في محافظة سلفيت حسب الجنس والمرحلة والتجمع، 2017

Distribution of Schools in Salfit Governorate by Sex, Stage and Locality, 2017

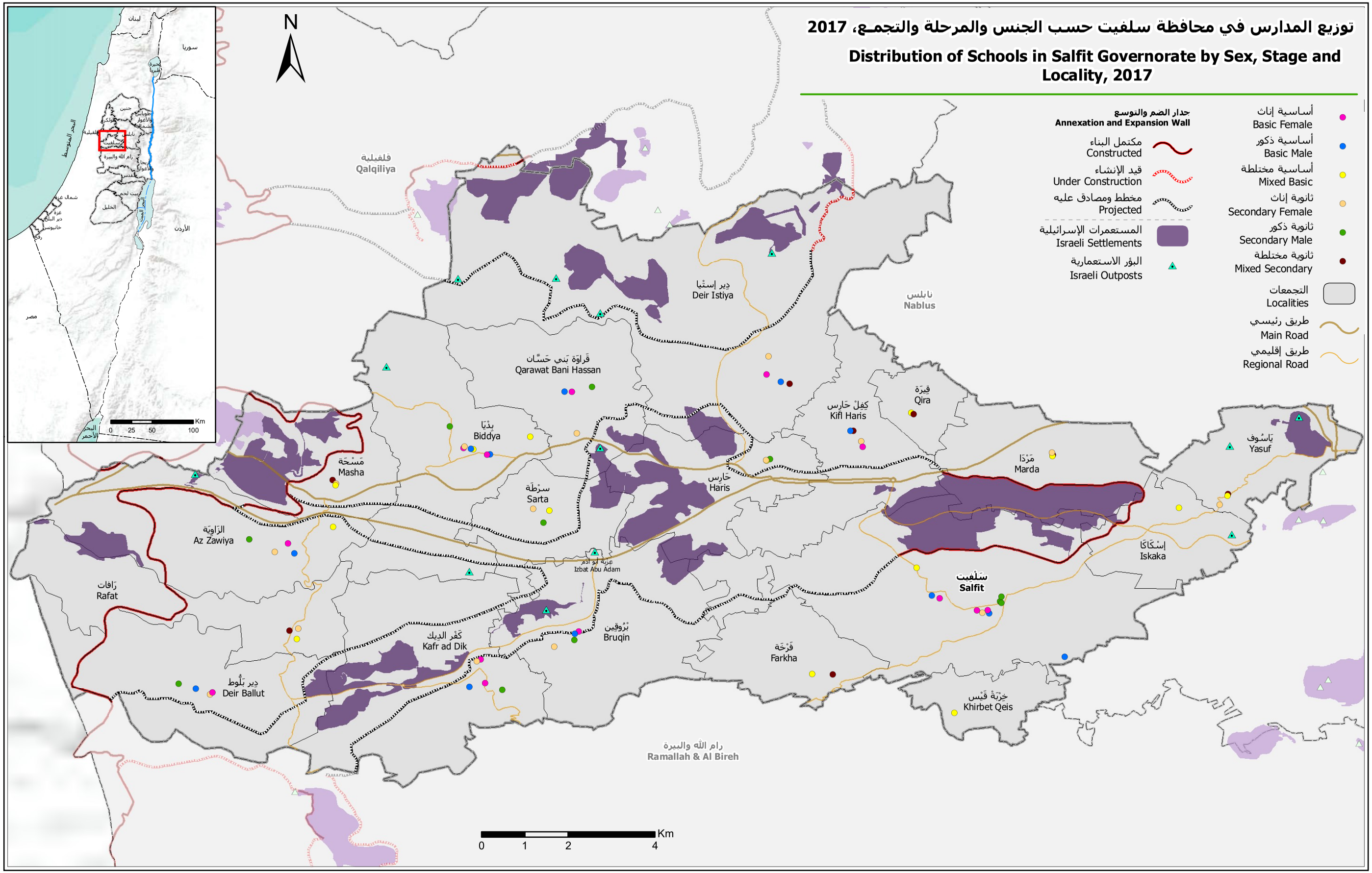

توزيع رياض الأطفال في محافظة سلفيت حسب التجمع، 2017

Distribution of Kindergartens in Salfit Governorate by Locality, 2017

N

روضة أطفال
Kindergarten

التجمعات
Localities

طريق رئيسي
Main Road

طريق إقليمي
Regional Road

جدار الضم والتوسع
Annexation and Expansion Wall

مكتمل البناء
Constructed

قيد الإنشاء
Under Construction

مخطط ومصادق عليه
Projected

المستعمرات الإسرائيلية
Israeli Settlements

البؤر الاستعمارية
Israeli Outposts

قلقيلية
Qalqiliya

نابلس
Nablus

رام الله والبيرة
Ramallah & Al Bireh

دير إستيا
Deir Istiya

قَرَاوَة بَني حَسَّان
Qarawat Bani Hassan

بِدْيَا
Biddya

مَسْحَة
Masha

سَرْطَة
Sarta

حَارِس
Haris

كِفِلْ حَارِس
Kifl Haris

قِيرَة
Qira

مَرْدَا
Marda

يَاسُوف
Yasuf

إسْكَاكَا
Iskaka

سَلْفِيت
Salfit

عزبة أبو آدم
Izbat Abu Adam

بُرْقِين
Bruqin

فَرْخَة
Farkha

خِرْبَة قَيْس
Khirbet Qeis

الزَاوِيَة
Az Zawiya

رَافات
Rafat

دير بَلُّوط
Deir Ballut

كَفْر الديك
Kafr ad Dik

0 1 2 4 Km

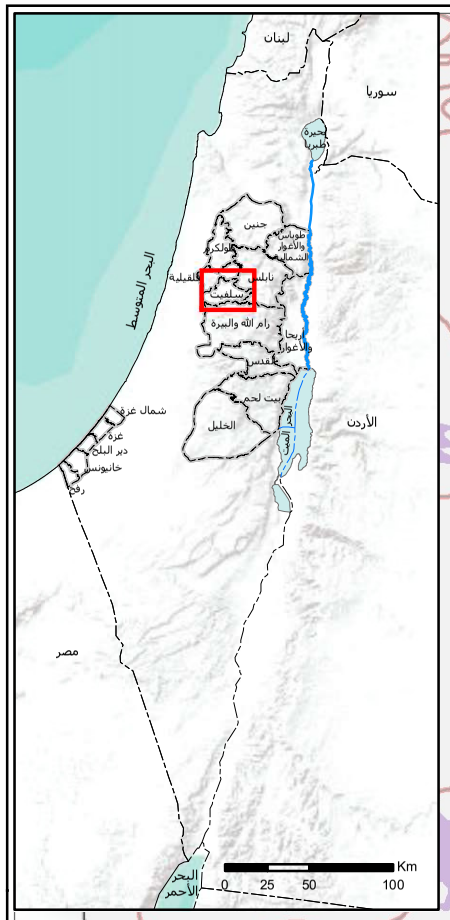

توزيع المستشفيات والعيادات الصحية الحكومية في محافظة سـلفيت حسب التجمع، 2019

Distribution of Hospitals and Governmental Clinics in Salfit Governorate by Locality, 2019

N

العيادات الصحية الحكومية
Governmental Clinics
- مستوى I Level I
- مستوى II Level II
- مستوى III Level III
- مستوى IV Level IV
- مستشفى Hospital

التجمعات Localities

طريق رئيسي Main Road

طريق إقليمي Regional Road

المستعمرات الإسرائيلية Israeli Settlements

البؤر الاستعمارية Israeli Outposts

جدار الضم والتوسع
Annexation and Expansion Wall
- مكتمل البناء Constructed
- قيد الإنشاء Under Construction
- مخطط ومصادق عليه Projected

قلقيلية Qalqiliya

نابلس Nablus

دير إستيا Deir Istiya

قَراوَة بَني حَسَّان Qarawat Bani Hassan

بِدْيَا Biddya

مَسْحَة Masha

سَرْطَة Sarta

حَارِس Haris

كِفِلْ حَارِس Kifl Haris

قِيرَة Qira

مَرْدَا Marda

يَاسُوف Yasuf

إسْكَاكَا Iskaka

الزَاوِيَة Az Zawiya

عزبة أبو آدم Izbat Abu Adam

سَلْفِيت Salfit

رَافات Rafat

بُرُوقين Bruqin

كَفْر الدِيك Kafr ad Dik

فَرْخَة Farkha

دير بَلُّوط Deir Ballut

خِرْبَة قَيْس Khirbet Qeis

رام الله والبيرة Ramallah & Al Bireh

0 1 2 4 Km

لبنان
سوريا
البحر المتوسط
مصر
الأردن
شمال غزة
غزة
دير البلح
خانيونس
رفح
جنين
طولكرم والأغوار الشمالية
نابلس
قلقيلية
سلفيت
رام الله والبيرة
أريحا والأغوار
القدس
بيت لحم
الخليل
البحر الميت
البحر الأحمر
0 25 50 100 Km

معيقات حركة يسببها الاحتلال الإسرائيلي في محافظة سـلفيت، 2018
Mobility Restrictions Caused by Israeli Occupation in Salfit Governorate, 2018

N

نوع العائق
Closure Type

- نقطة تفتيش — Check Point
- نقطة تفتيش جزئية — Partial Check Point
- كتل إسمنتية في الطريق — Road Block
- بوابة في الطريق — Road Gate
- حاجز ترابي — Earth Mound
- بوابة عسكرية — Military Gates
- البؤر الاستعمارية — Israeli Outposts
- المستعمرات الإسرائيلية — Israeli Settlements

جدار الضم والتوسع
Annexation and Expansion Wall

- مكتمل البناء — Constructed
- قيد الإنشاء — Under Construction
- مخطط و مصادق عليه — Projected

- التجمعات — Localities
- طريق رئيسي — Main Road
- طريق إقليمي — Regional Road

قلقيلية
Qalqiliya

دير إستيا
Deir Istiya

نابلس
Nablus

قَرَاوَة بَني حَسَّان
Qarawat Bani Hassan

قِيرَة
Qira

بِدّيا
Biddya

كِفِل حَارِس
Kifl Haris

مَرْدَا
Marda

يَاسُوف
Yasuf

مَسْحَة
Masha

حَارِس
Haris

سَرْطَة
Sarta

الزَاوِيَة
Az Zawiya

عزبة أبو آدم
Izbat Abu Adam

إسْكَاكَا
Iskaka

سَلْفِيت
Salfit

رَافات
Rafat

بُرُوقِين
Bruqin

كَفْر الدِيك
Kafr ad Dik

فَرْخَة
Farkha

دِير بَلُّوط
Deir Ballut

خِرْبَة قَيْس
Khirbet Qeis

رام الله والبيرة
Ramallah & Al Bireh

0 1 2 4 Km

لبنان
سوريا
مصر
الأردن
البحر المتوسط
شمال غزة
غزة
دير البلح
خانيونس
رفح
جنين
طولكرم والأغوار الشمالية
قلقيلية
نابلس
سلفيت
رام الله والبيرة
أريحا والأغوار
القدس
بيت لحم
الخليل
البحر الميت
البحر الأحمر
0 25 50 100 Km

خرائط محافظة خرائط محافظة رام الله والبيرة
Maps of Ramallah & Al Bireh Governorate

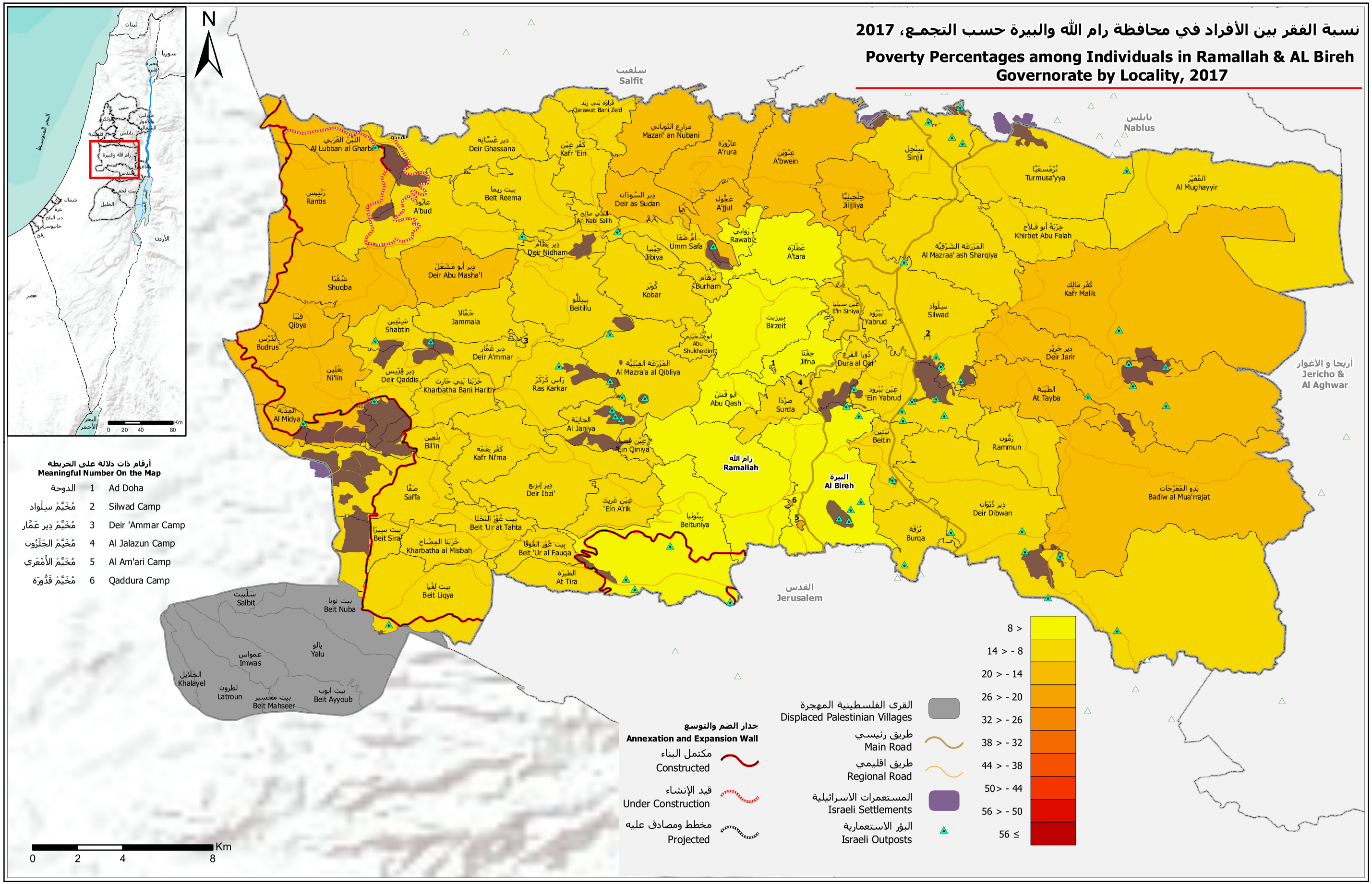
نسبة الفقر بين الأفراد في محافظة رام الله والبيرة حسب التجمع، 2017
Poverty Percentages among Individuals in Ramallah & AL Bireh Governorate by Locality, 2017
N
سلفيت
Salfit
نابلس
Nablus
أريحا و الأغوار
Jericho & Al Aghwar
القدس
Jerusalem
رام الله
Ramallah
البيرة
Al Bireh
أرقام ذات دلالة على الخريطة
Meaningful Number On the Map
1 الدوحة Ad Doha
2 مُخَيَّمْ سِلْواد Silwad Camp
3 مُخَيَّمْ دِير عَمَّار Deir 'Ammar Camp
4 مُخَيَّمْ الجَلَزُون Al Jalazun Camp
5 مُخَيَّمْ الأَمْعَري Al Am'ari Camp
6 مُخَيَّمْ قَدُّورَة Qaddura Camp
جدار الضم والتوسع
Annexation and Expansion Wall
مكتمل البناء
Constructed
قيد الإنشاء
Under Construction
مخطط ومصادق عليه
Projected
القرى الفلسطينية المهجرة
Displaced Palestinian Villages
طريق رئيسي
Main Road
طريق اقليمي
Regional Road
المستعمرات الاسرائيلية
Israeli Settlements
البؤر الاستعمارية
Israeli Outposts
8 >
14 > - 8
20 > - 14
26 > - 20
32 > - 26
38 > - 32
44 > - 38
50> - 44
56 > - 50
56 ≤
Km
0 2 4 8

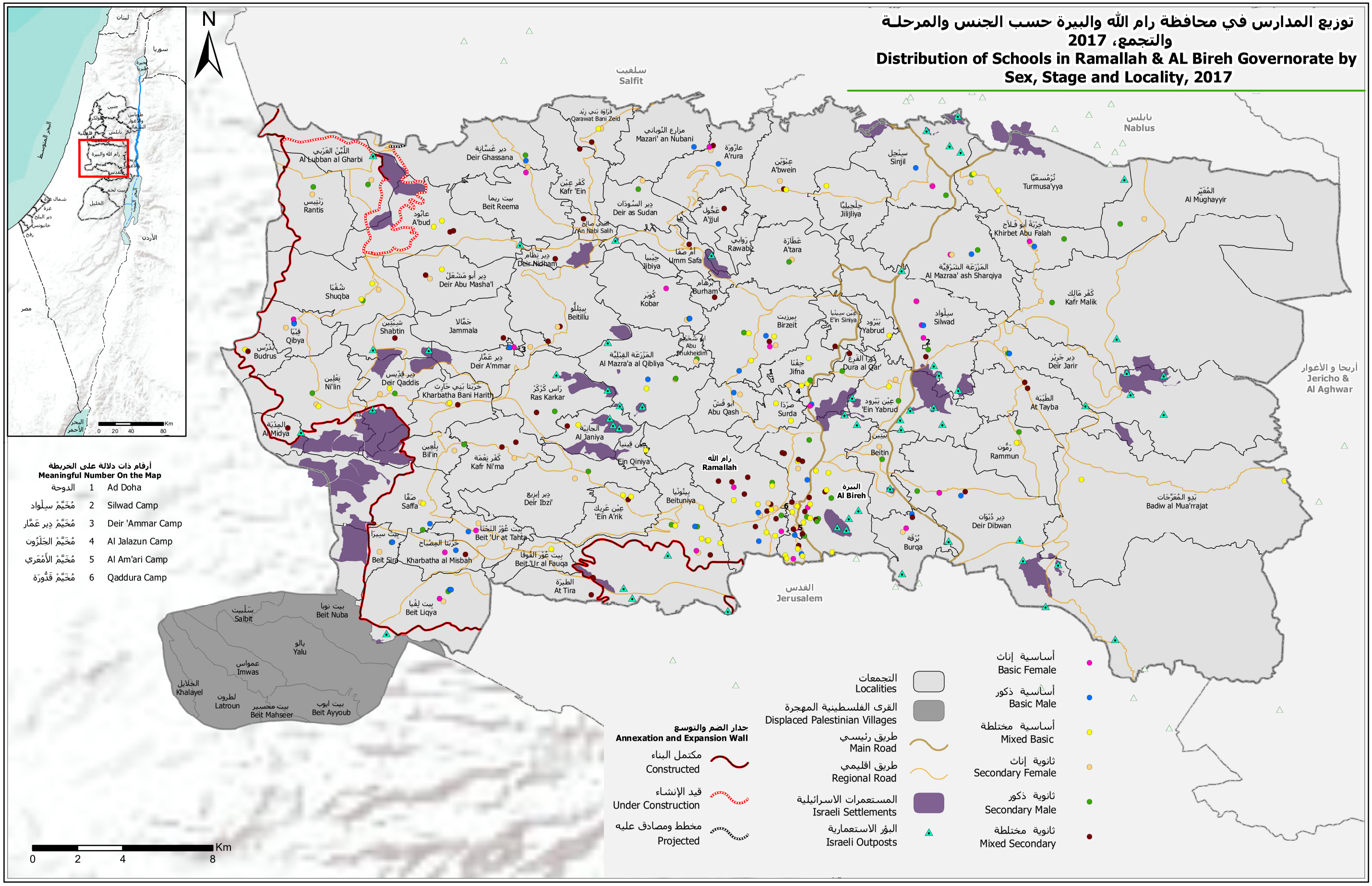
توزيع المدارس في محافظة رام الله والبيرة حسب الجنس والمرحلة والتجمع، 2017
Distribution of Schools in Ramallah & AL Bireh Governorate by Sex, Stage and Locality, 2017
N
سلفيت
Salfit
نابلس
Nablus
أريحا و الأغوار
Jericho & Al Aghwar
القدس
Jerusalem
رام الله
Ramallah
البيرة
Al Bireh
أرقام ذات دلالة على الخريطة
Meaningful Number On the Map
1 الدوحة Ad Doha
2 مُخَيَّمْ سِلْواد Silwad Camp
3 مُخَيَّمْ دِير عَمَّار Deir 'Ammar Camp
4 مُخَيَّمْ الجَلَزُون Al Jalazun Camp
5 مُخَيَّمْ الأَمْعَري Al Am'ari Camp
6 مُخَيَّمْ قَدُّورَة Qaddura Camp
جدار الضم والتوسع
Annexation and Expansion Wall
مكتمل البناء
Constructed
قيد الإنشاء
Under Construction
مخطط ومصادق عليه
Projected
التجمعات
Localities
القرى الفلسطينية المهجرة
Displaced Palestinian Villages
طريق رئيسي
Main Road
طريق اقليمي
Regional Road
المستعمرات الاسرائيلية
Israeli Settlements
البؤر الاستعمارية
Israeli Outposts
أساسية إناث
Basic Female
أساسية ذكور
Basic Male
أساسية مختلطة
Mixed Basic
ثانوية إناث
Secondary Female
ثانوية ذكور
Secondary Male
ثانوية مختلطة
Mixed Secondary
Km
0 2 4 8

توزيع رياض الأطفال في محافظة رام الله والبيرة حسب التجمع، 2017

Distribution of Kindergartens in Ramallah & AL Bireh Governorate by Locality, 2017

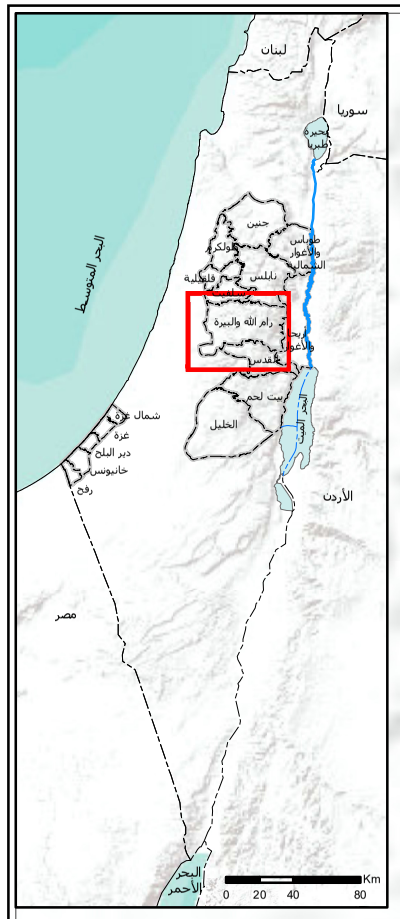

أرقام ذات دلالة على الخريطة
Meaningful Number On the Map

الدوحة	1	Ad Doha
مُخَيَّمْ سِلْواد	2	Silwad Camp
مُخَيَّمْ دِير عَمَّار	3	Deir 'Ammar Camp
مُخَيَّمْ الجَلَزُون	4	Al Jalazun Camp
مُخَيَّمْ الأَمْعَري	5	Al Am'ari Camp
مُخَيَّمْ قَدُّورَة	6	Qaddura Camp

N

سلفيت
Salfit
قراوة بني زيد
Qarawat Bani Zeid
مزارع النوباني
Mazari' an Nubani
نابلس
Nablus
اللبن الغربي
Al Lubban al Gharbi
دير غسانة
Deir Ghassana
كفر عين
Kafr 'Ein
عارورة
A'rura
عبوين
A'bwein
سنجل
Sinjil
تُرمُسعيّا
Turmusa'yya
المُغَيِّر
Al Mughayyir
رنتيس
Rantis
عابود
A'bud
بيت ريما
Beit Reema
دير السودان
Deir as Sudan
عجول
A'jjul
جلجيليا
Jilijliya
النبي صالح
An Nabi Salih
روابي
Rawabi
المَزرَعَة الشَرقِيَّة
Al Mazraa' ash Sharqiya
خربة أبو فلاح
Khirbet Abu Falah
دير نظام
Deir Nidham
جبيا
Jibiya
أم صفا
Umm Safa
عطارة
A'tara
شقبا
Shuqba
دير أبو مشعل
Deir Abu Masha'l
كوبر
Kobar
برهام
Burham
كفر مالك
Kafr Malik
قبية
Qibya
بيتللو
Beitillu
عين سينيا
E'in Siniya
يبرود
Yabrud
سلواد
Silwad
شبتين
Shabtin
جمالا
Jammala
بيرزيت
Birzeit
بدرس
Budrus
دير عمار
Deir A'mmar
المَزرَعَة القِبلِيَّة
Al Mazra'a al Qibliya
أبو شخيدم
Abu Shukheidim
جفنا
Jifna
دير جرير
Deir Jarir
نعلين
Ni'lin
دير قديس
Deir Qaddis
خربتا بني حارث
Kharbatha Bani Harith
راس كركر
Ras Karkar
ذورا القرع
Dura al Qar'
عين يبرود
'Ein Yabrud
الطيبة
At Tayba
أريحا و الأغوار
Jericho & Al Aghwar
المدية
Al Midya
الجانية
Al Janiya
أبو قش
Abu Qash
صردا
Surda
بلعين
Bil'in
كفر نعمة
Kafr Ni'ma
عين قينيا
Ein Qiniya
بيتين
Beitin
رمون
Rammun
رام الله
Ramallah
البيرة
Al Bireh
دير إبزيع
Deir Ibzi'
بيتونيا
Beituniya
بدو المعرّجات
Badiw al Mua'rrajat
صفا
Saffa
عين عريك
'Ein A'rik
دير دبوان
Deir Dibwan
بيت عور التحتا
Beit 'Ur at Tahta
بيت سيرا
Beit Sira
خربتا المصباح
Kharbatha al Misbah
بيت عور الفوقا
Beit 'Ur al Fauqa
برقة
Burqa
الطيرة
At Tira
القدس
Jerusalem
بيت لقيا
Beit Liqya
سلبيت
Salbit
بيت نوبا
Beit Nuba
يالو
Yalu
عمواس
Imwas
الخلايل
Khalayel
لطرون
Latroun
بيت محسير
Beit Mahseer
بيت أيوب
Beit Ayyoub

0 2 4 8 Km

جدار الضم والتوسع
Annexation and Expansion Wall

- مكتمل البناء — Constructed
- قيد الإنشاء — Under Construction
- مخطط ومصادق عليه — Projected

- روضة أطفال — Kindergarten
- التجمعات — Localities
- القرى الفلسطينية المهجرة — Displaced Palestinian Villages
- طريق رئيسي — Main Road
- طريق اقليمي — Regional Road
- المستعمرات الاسرائيلية — Israeli Settlements
- البؤر الاستعمارية — Israeli Outposts

توزيع المستشفيات والعيادات الصحية الحكومية في محافظة رام الله والبيرة حسب التجمع، 2019
Distribution of Hospitals and Governmental Clinics in Ramallah & AL Bireh Governorate by Locality, 2019

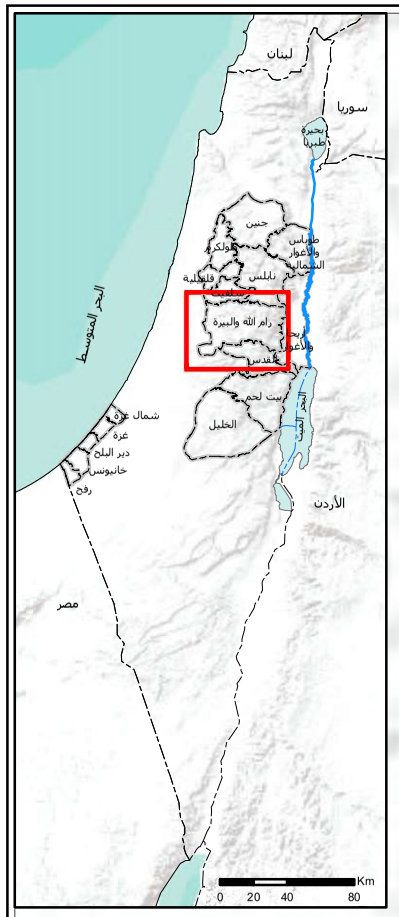

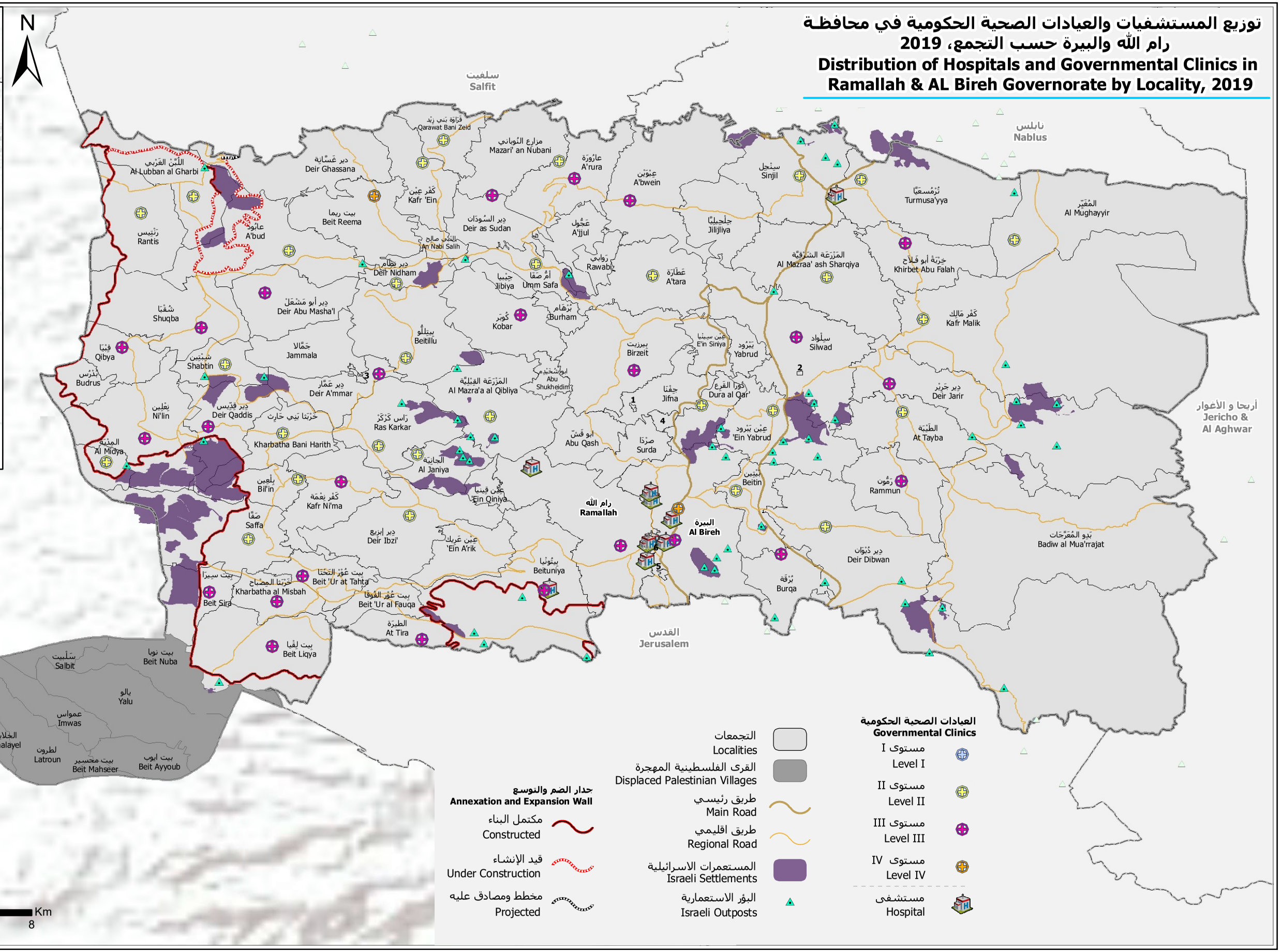

أرقام ذات دلالة على الخريطة
Meaningful Number On the Map

الدوحة	1	Ad Doha
مُخَيَّمْ سِلْواد	2	Silwad Camp
مُخَيَّمْ دِير عَمَّار	3	Deir 'Ammar Camp
مُخَيَّمْ الجَلَزُون	4	Al Jalazun Camp
مُخَيَّمْ الأَمْعَري	5	Al Am'ari Camp
مُخَيَّمْ قَدُّورَة	6	Qaddura Camp

حدار الضم والتوسع
Annexation and Expansion Wall
- مكتمل البناء — Constructed
- قيد الإنشاء — Under Construction
- مخطط ومصادق عليه — Projected

- التجمعات — Localities
- القرى الفلسطينية المهجرة — Displaced Palestinian Villages
- طريق رئيسي — Main Road
- طريق اقليمي — Regional Road
- المستعمرات الاسرائيلية — Israeli Settlements
- البؤر الاستعمارية — Israeli Outposts

العيادات الصحية الحكومية
Governmental Clinics
- مستوى I — Level I
- مستوى II — Level II
- مستوى III — Level III
- مستوى IV — Level IV
- مستشفى — Hospital

معيقات حركة يسببها الاحتلال الإسرائيلي في محافظة رام الله والبيرة، 2018
Mobility Restrictions Caused by Israeli Occupation in Ramallah & AL Bireh Governorates, 2018

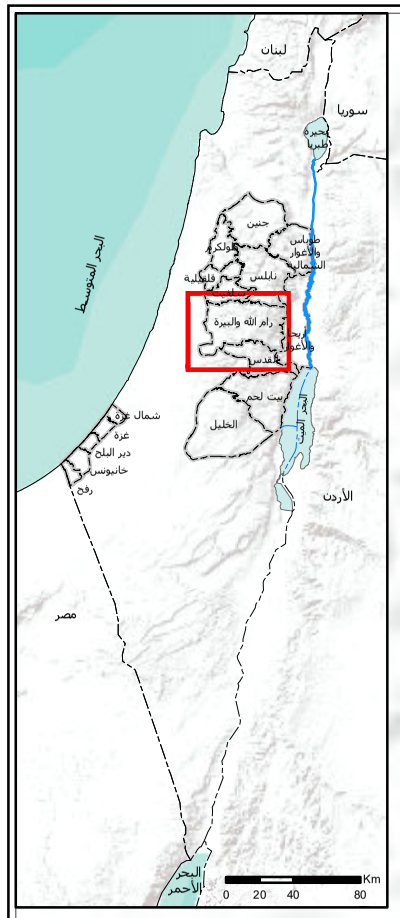

N

سلفيت
Salfit
نابلس
Nablus
أريحا و الأغوار
Jericho & Al Aghwar
رام الله
Ramallah
البيرة
Al Bireh
القدس
Jerusalem

اللبن الغربي Al Lubban al Gharbi
دير غسانة Deir Ghassana
قراوة بني زيد Qarawat Bani Zeid
مزارع النوباني Mazari' an Nubani
كفر عين Kafr 'Ein
عارورة A'rura
عبوين A'bwein
سنجل Sinjil
تركميا Turmusa'yya
المغير Al Mughayyir
رنتيس Rantis
عابود A'bud
بيت ريما Beit Reema
دير السودان Deir as Sudan
النبي صالح An Nabi Salih
عجول A'jjul
جلجيليا Jiljiliya
خربة أبو فلاح Khirbet Abu Falah
دير نظام Deir Nidham
جبيا Jibiya
أم صفا Umm Safa
روابي Rawabi
عطارة A'tara
المزرعة الشرقية Al Mazraa' ash Sharqiya
دير أبو مشعل Deir Abu Masha'l
بيتللو Beitillu
كوبر Kobar
برهام Burham
شقبا Shuqba
كفر مالك Kafr Malik
قبية Qibya
خملا Jammala
شبتين Shabtin
بيرزيت Birzeit
عين سينيا E'in Siniya
يبرود Yabrud
سلواد Silwad
بدرس Budrus
دير عمار Deir A'mmar
ابو شخيدم Abu Shukheidim
جفنا Jifna
دورا القرع Dura al Qar'
دير جرير Deir Jarir
نعلين Ni'lin
دير قديس Deir Qaddis
خربتا بني حارث Kharbatha Bani Harith
المزرعة القبلية Al Mazra'a al Qibliya
راس كركر Ras Karkar
عين يبرود 'Ein Yabrud
الطيبة At Tayba
المدية Al Midya
الجانية Al Janiya
ابو قش Abu Qash
صردا Surda
بيتين Beitin
رمون Rammun
بلعين Bil'in
كفر نعمة Kafr Ni'ma
عين قينيا 'Ein Qiniya
دير ابزيع Deir Ibzi'
عين عريك 'Ein A'rik
بيتونيا Beituniya
دير دبوان Deir Dibwan
بدو المعرجات Badiw al Mua'rrajat
صفا Saffa
بيت سيرا Beit Sira
خربتا المصباح Kharbatha al Misbah
بيت عور التحتا Beit 'Ur at Tahta
بيت عور الفوقا Beit 'Ur al Fauqa
الطيرة At Tira
برقة Burqa
بيت لقيا Beit Liqya
سلبيت Salbit
بيت نوبا Beit Nuba
يالو Yalu
عمواس Imwas
الخلايل Khalayel
لطرون Latroun
بيت محسير Beit Mahseer
بيت ايوب Beit Ayyoub

1 Ad Doha
2 Silwad Camp
3 Deir 'Ammar Camp
4 Al Jalazun Camp
5 Al Am'ari Camp
6 Qaddura Camp

أرقام ذات دلالة على الخريطة
Meaningful Number On the Map

الدوحة
مُخَيَّمْ سِلْواد
مُخَيَّمْ دِير عَمَّار
مُخَيَّمْ الجَلَزُون
مُخَيَّمْ الأَمْعَري
مُخَيَّمْ قَدُّورَة

0 2 4 8 Km

نوع العائق
Closure Type

- نقطة تفتيش — Check Point
- نقطة تفتيش جزئية — Partial Check Point
- كتل اسمنتية في الطريق — Road Block
- بوابة في الطريق — Road Gate
- حاجز ترابي — Earth Mound
- بوابة عسكرية — Military Gates
- البؤر الاستعمارية — Israeli Outposts
- المستعمرات الاسرائيلية — Israeli Settlements

جدار الضم والتوسع
Annexation and Expansion Wall

- مكتمل البناء — Constructed
- قيد الإنشاء — Under Construction
- مخطط ومصادق عليه — Projected

- طريق رئيسي — Main Road
- طريق اقليمي — Regional Road
- القرى الفلسطينية المهجرة — Displaced Palestinian Villages
- التجمعات — Localities

خرائط محافظة أريحا والأغوار
Maps of Jericho & Al Aghwar Governorate

نسب الفقر بين الأفراد في محافظة أريحا و الأغوار حسب التجمع، 2017

Poverty Percentages among Individuals in Jericho & Al Aghwar Governorate by Locality, 2017

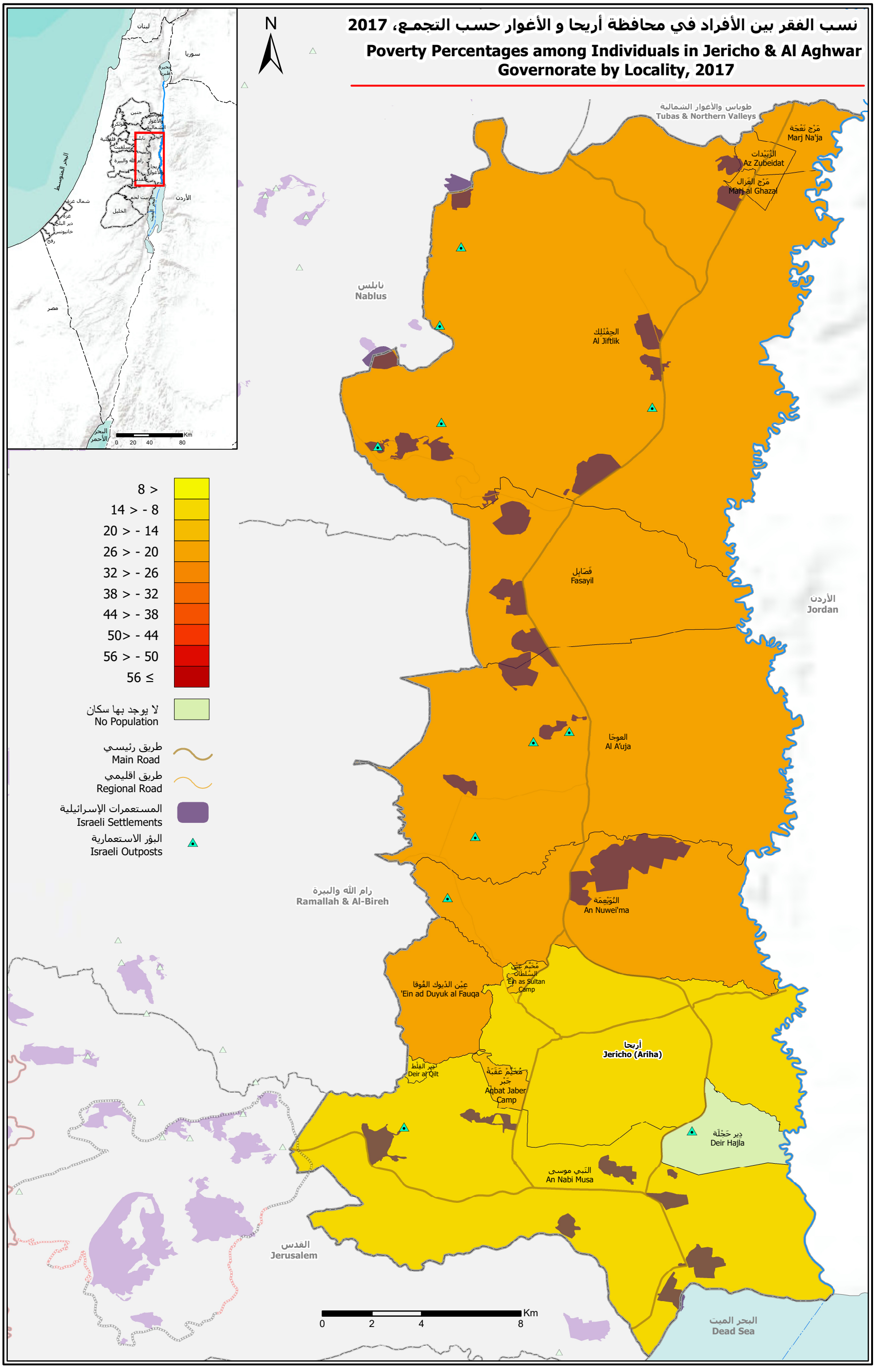

توزيع المدارس في محافظة أريحا و الأغوار حسب الجنس والمرحلة والتجمع، 2017

Distribution of Schools in Jericho & Al Aghwar Governorate by Sex, Stage and Locality, 2017

N

لبنان
سوريا
الأردن
مصر
البحر المتوسط
البحر الأحمر
0 20 40 80 Km

أساسية إناث
Basic Female
أساسية ذكور
Basic Male
أساسية مختلطة
Mixed Basic
ثانوية إناث
Secondary Female
ثانوية ذكور
Secondary Male
ثانوية مختلطة
Mixed Secondary

التجمعات
Localities
طريق رئيسي
Main Road
طريق اقليمي
Regional Road
المستعمرات الإسرائيلية
Israeli Settlements
البؤر الاستعمارية
Israeli Outposts

طوباس والأغوار الشمالية
Tubas & Northern Valleys
مَرْج نَعْجَة
Marj Na'ja
الزُبَيْدات
Az Zubeidat
مَرْج الغَزال
Marj al Ghazal
نابلس
Nablus
الجِفْتْلِك
Al Jiftlik
فَصَايِل
Fasayil
الأردن
Jordan
العوجَا
Al A'uja
رام الله والبيرة
Ramallah & Al-Bireh
النُوَيْعِمَة
An Nuwei'ma
مُخَيَّم عين السلطان
'Ein as Sultan Camp
عِيْن الدّيوك الفُوقا
'Ein ad Duyuk al Fauqa
دير القلط
Deir al Qilt
مُخَيَّم عَقَبَة جَبر
Aqbat Jaber Camp
أريحا
Jericho (Ariha)
دير حَجْلَة
Deir Hajla
النَبي موسى
An Nabi Musa
القدس
Jerusalem
البحر الميت
Dead Sea
0 2 4 8 Km

توزيع رياض الأطفال في محافظة أريحا و الأغوار حسب التجمع، 2017
Distribution of Kindergartens in Jericho & Al Aghwar Governorate by Locality, 2017

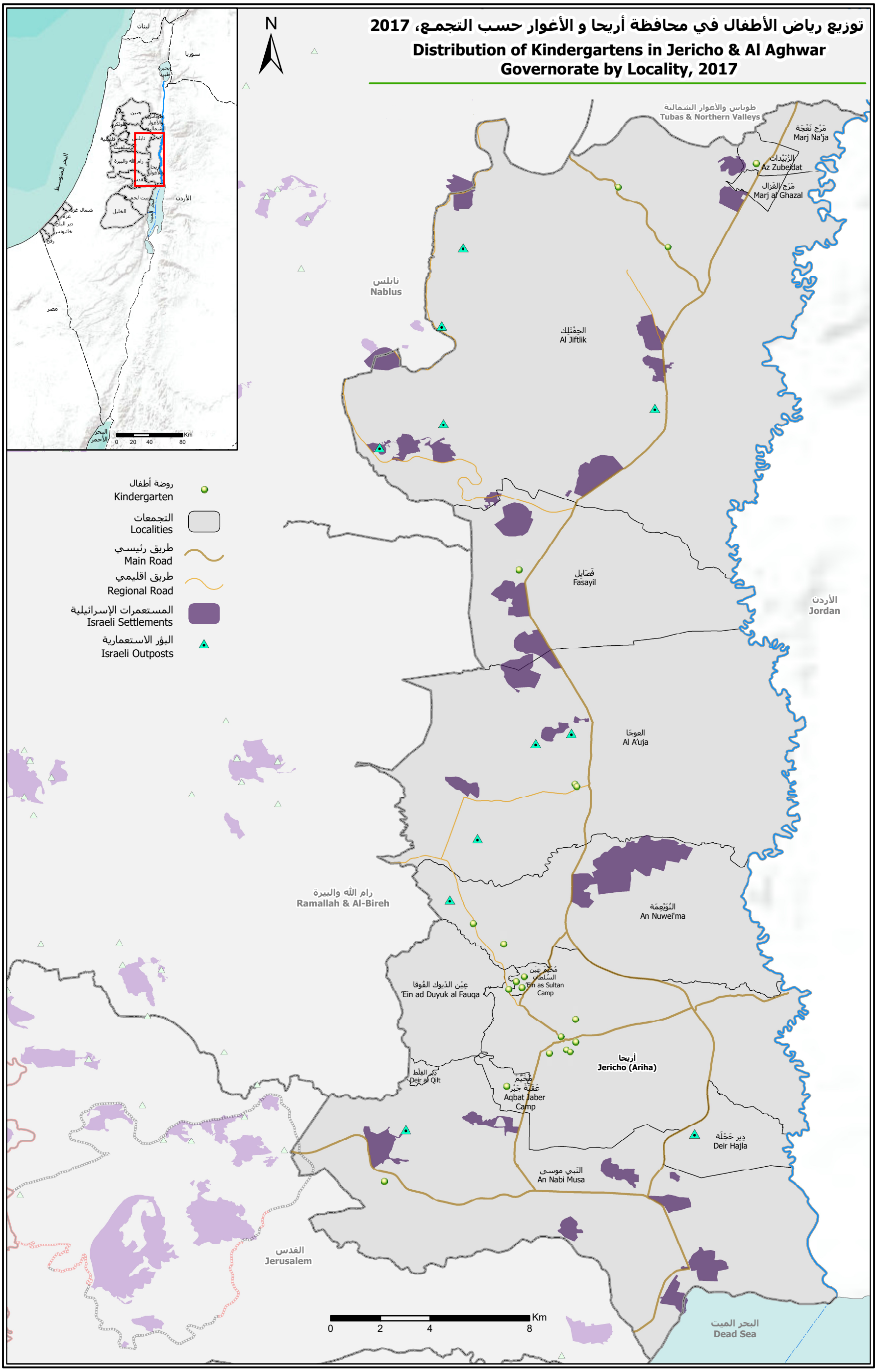

توزيع المستشفيات والعيادات الصحية في محافظة أريحا و الأغـوار حسب التجمع، 2019
Distribution of Hospitals and Governmental Clinics in Jericho & Al Aghwar Governorate by Locality, 2019

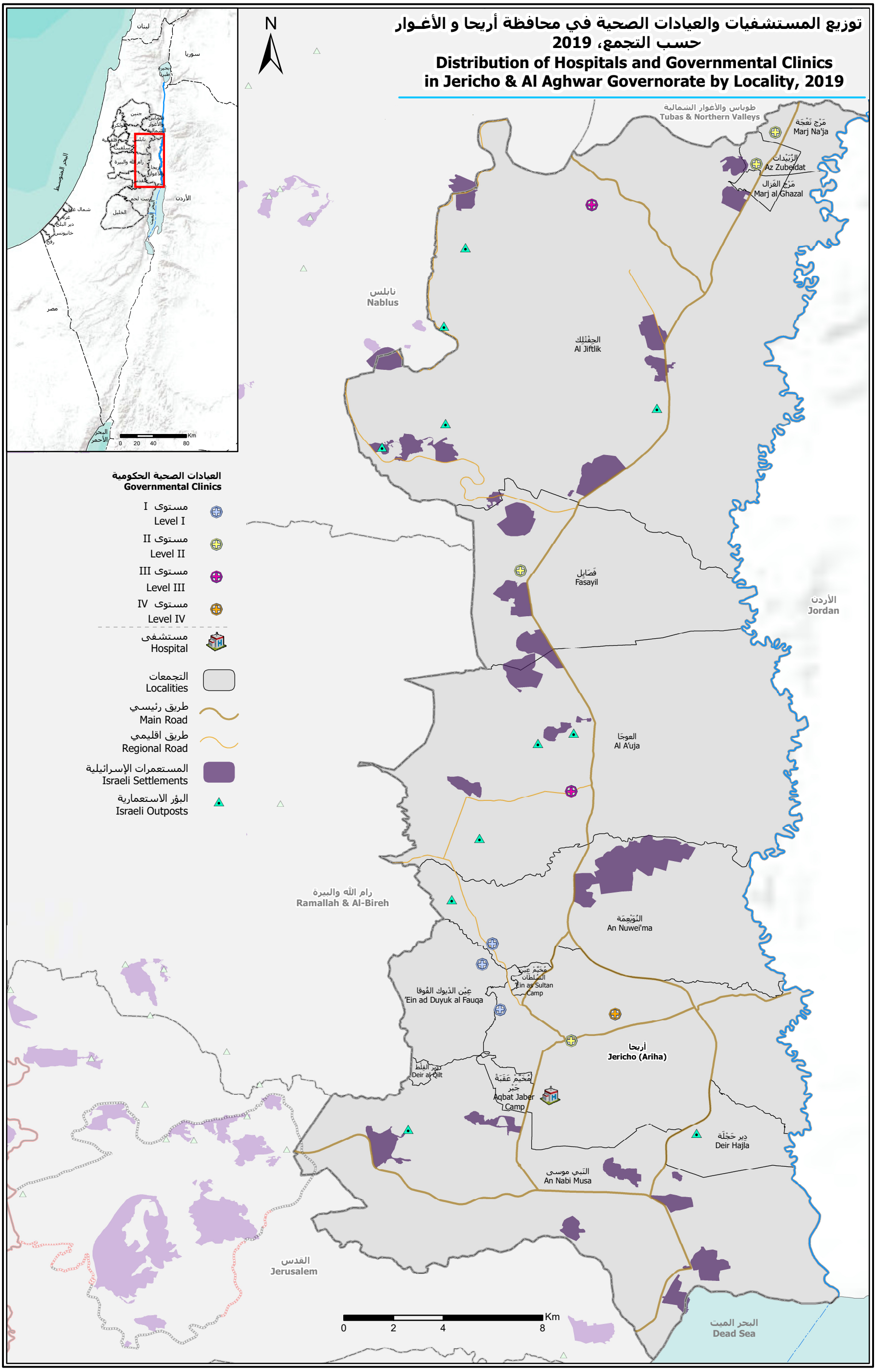

معيقات حركة يسببها الاحتلال الإسرائيلي في محافظة أريحا والأغوار، 2018

Mobility Restrictions Caused by Israeli Occupation in Jericho & Al Aghwar Governorate, 2018

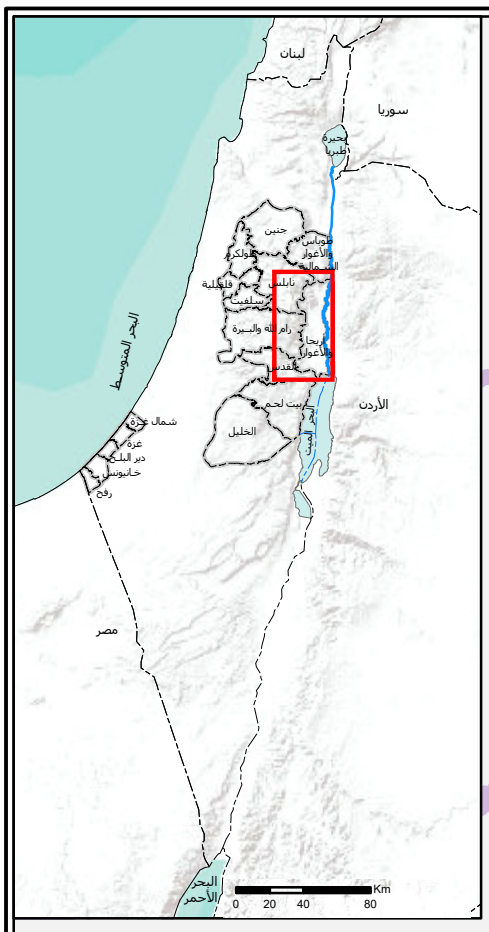

N

نوع العائق
Closure Type

- بوابة في الطريق — Road Gate
- حاجز ترابي — Earth Mound
- البؤر الاستعمارية — Israeli Outposts
- المستعمرات الاسرائيلية — Israeli Settlements
- التجمعات — Localities
- طريق رئيسي — Main Road
- طريق اقليمي — Regional Road

طوباس والأغوار الشمالية
Tubas & Northern Valleys

مَرْج نَعْجَة
Marj Na'ja

الزُبَيْدات
Az Zubeidat

مَرْج الغَزال
Marj al Ghazal

نابلس
Nablus

الجِفْتْلِك
Al Jiftlik

فَصَايِل
Fasayil

الأردن
Jordan

العوجَا
Al A'uja

رام الله والبيرة
Ramallah & Al-Bireh

النُوَيْعِمَة
An Nuwei'ma

مُخَيَّم عَيْن السُلْطان
'Ein as Sultan Camp

عَيْن الدُيوك الفُوقا
'Ein ad Duyuk al Fauqa

أريحا
Jericho (Ariha)

دير الغلط
Deir al Qilt

مُخَيَّم عَقَبَة جَبَر
Aqbat Jaber Camp

دِير حَجْلَة
Deir Hajla

النَبي موسى
An Nabi Musa

القدس
Jerusalem

البحر الميت
Dead Sea

0 2 4 8 Km

خرائط محافظة بيت لحم
Maps of Bethlehem Governorate

نسب الفقر بين الأفراد في محافظة بيت لحم حسب التجمع، 2017

Poverty Percentages among Individuals in Bethlehem Governoarte by Locality, 2017

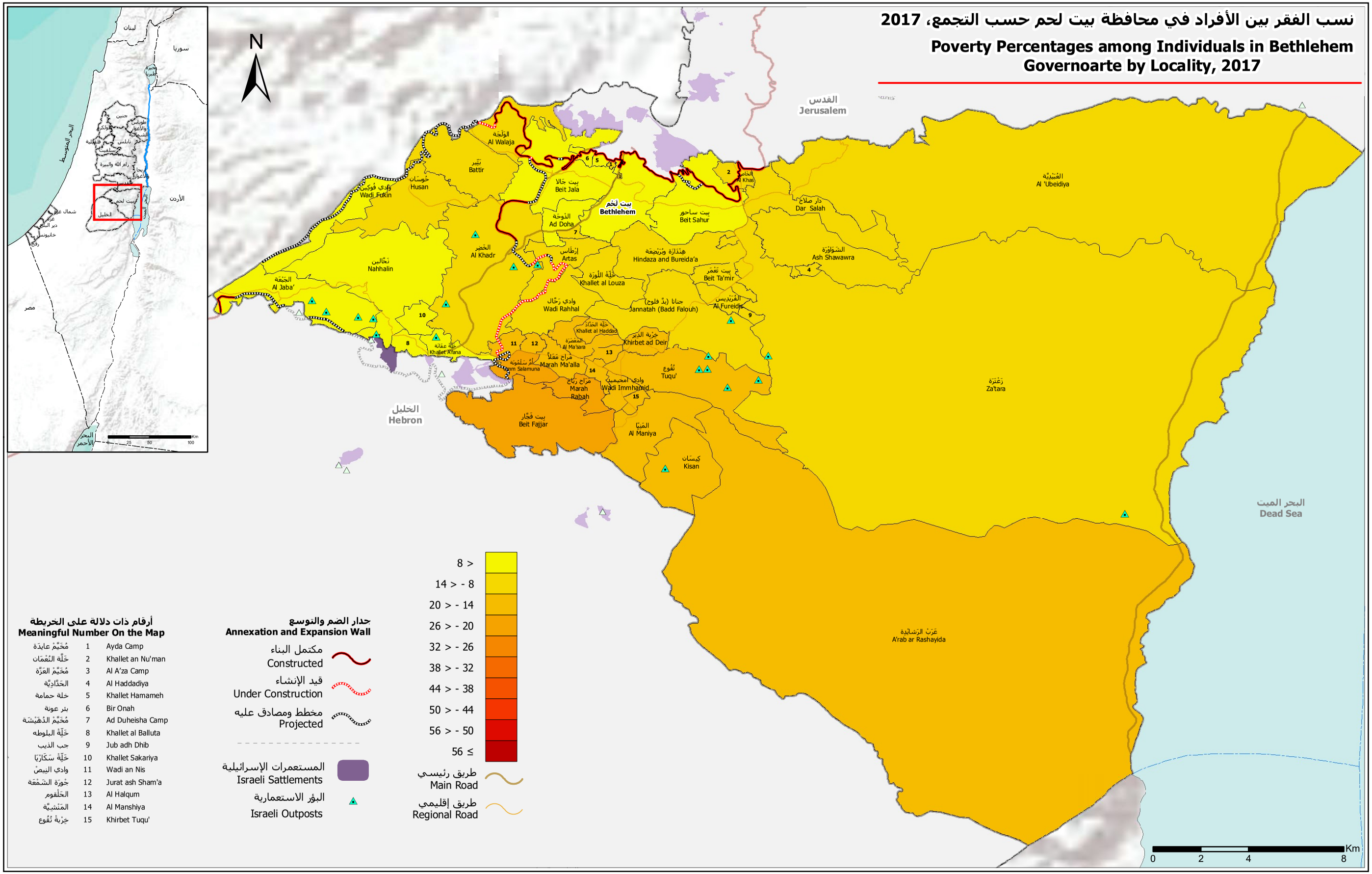

توزيع المدارس في محافظة بيت لحم حسب الجنس والمرحلة والتجمع، 2017
Distribution of Schools in Bethlehem Governorate by Sex, Stage and Locality , 2017

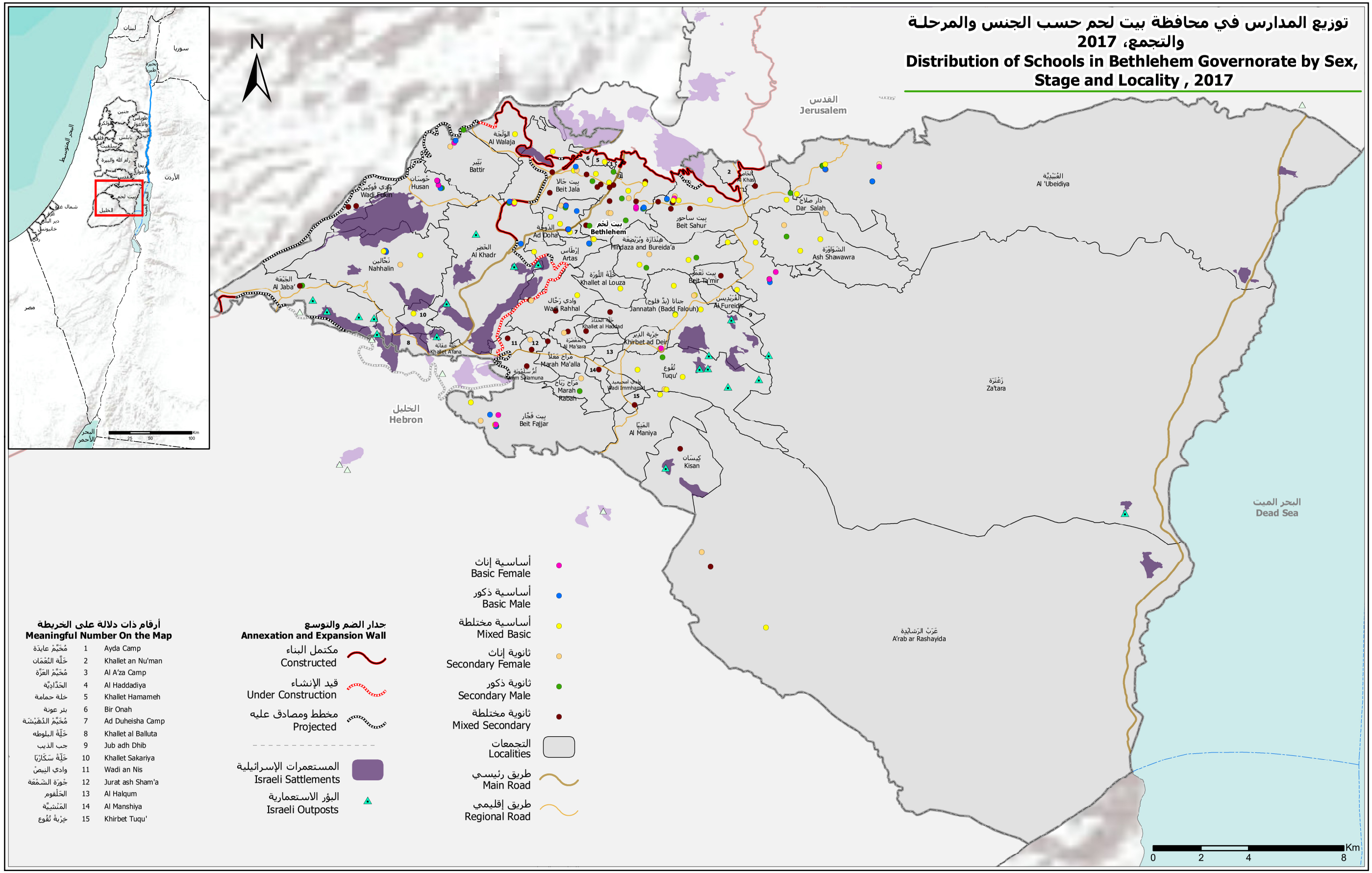

توزيع رياض الأطفال في محافظة بيت لحم حسب التجمع، 2017
Distribution of Kindergartens in Bethlehem Governorate by Locality, 2017

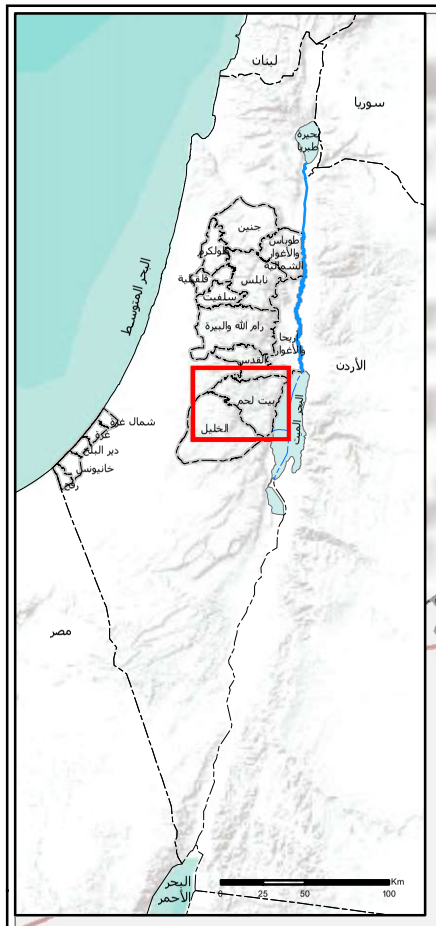

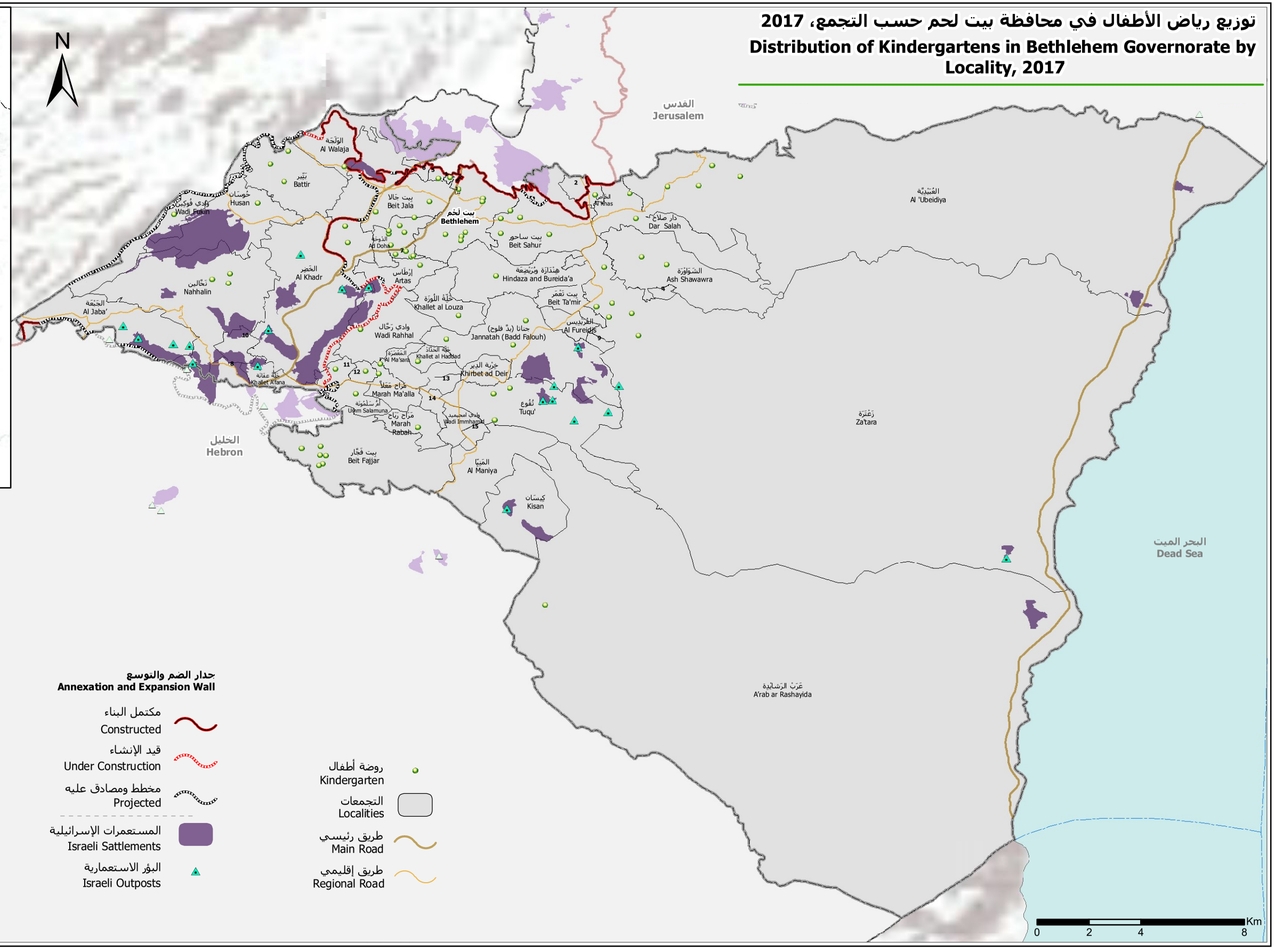

أرقام ذات دلالة على الخريطة
Meaningful Number On the Map

مُخَيَّمْ عايدَة	1	Ayda Camp
خَلَّة النُعْمَان	2	Khallet an Nu'man
مُخَيَّمْ العَزَّة	3	Al A'za Camp
الحَدَّادِيَّة	4	Al Haddadiya
خلة حمامة	5	Khallet Hamameh
بئر عونة	6	Bir Onah
مُخَيَّمْ الدُهَيْشَة	7	Ad Duheisha Camp
خَلَّةُ البلوطه	8	Khallet al Balluta
جب الذيب	9	Jub adh Dhib
خَلَّةُ سَكَارِيَا	10	Khallet Sakariya
وادي النِيصْ	11	Wadi an Nis
جُورَة الشَمْعَة	12	Jurat ash Sham'a
الحَلْقُوم	13	Al Halqum
المَنْشِيَّة	14	Al Manshiya
خِرْبَةُ نُقُوع	15	Khirbet Tuqu'

جدار الضم والتوسع
Annexation and Expansion Wall

- مكتمل البناء — Constructed
- قيد الإنشاء — Under Construction
- مخطط ومصادق عليه — Projected
- المستعمرات الإسرائيلية — Israeli Sattlements
- البؤر الاستعمارية — Israeli Outposts

- روضة أطفال — Kindergarten
- التجمعات — Localities
- طريق رئيسي — Main Road
- طريق إقليمي — Regional Road

توزيع المستشفيات و العيادات الصحية الحكومية في محافظة بيت لحم حسب التجمع، 2019
Distribution of Hospitals and Governmental Clinics in Bethlehem Governorate by Locality, 2019

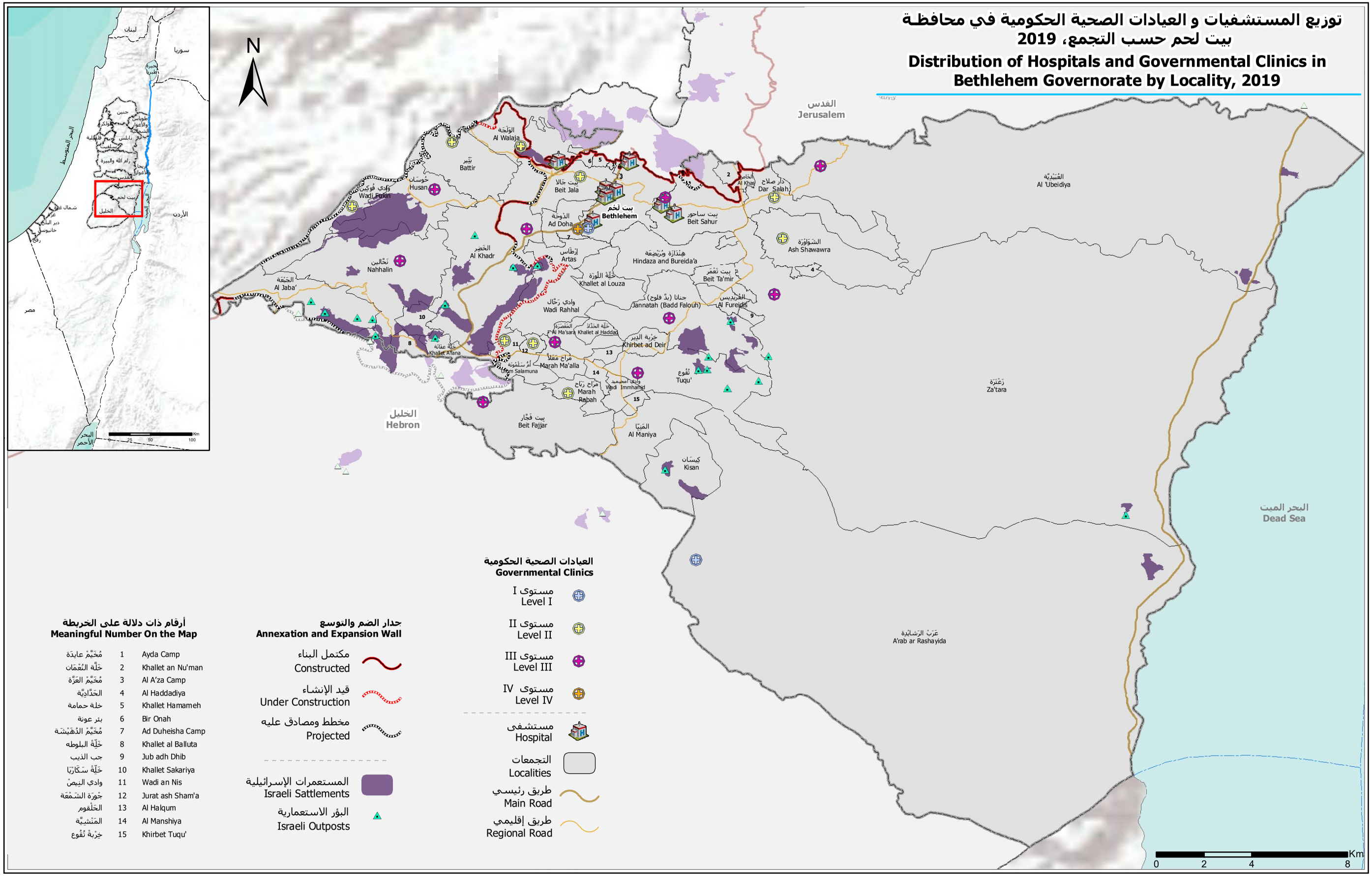

العيادات الصحية الحكومية
Governmental Clinics

- مستوى I — Level I
- مستوى II — Level II
- مستوى III — Level III
- مستوى IV — Level IV
- مستشفى — Hospital
- التجمعات — Localities
- طريق رئيسي — Main Road
- طريق إقليمي — Regional Road

جدار الضم والتوسع
Annexation and Expansion Wall

- مكتمل البناء — Constructed
- قيد الإنشاء — Under Construction
- مخطط ومصادق عليه — Projected

- المستعمرات الإسرائيلية — Israeli Sattlements
- البؤر الاستعمارية — Israeli Outposts

أرقام ذات دلالة على الخريطة
Meaningful Number On the Map

مُخَيَّمْ عايدَة	1	Ayda Camp
خَلَّة النُعْمَان	2	Khallet an Nu'man
مُخَيَّمْ العَزَّة	3	Al A'za Camp
الحَدّادِيَّة	4	Al Haddadiya
خلة حمامة	5	Khallet Hamameh
بئر عونة	6	Bir Onah
مُخَيَّمْ الدُهَيْشَة	7	Ad Duheisha Camp
خَلَّة البلوطه	8	Khallet al Balluta
جب الذيب	9	Jub adh Dhib
خَلَّة سَكَارِيَا	10	Khallet Sakariya
وادي النيص	11	Wadi an Nis
جُوَرَة الشَمْعَة	12	Jurat ash Sham'a
الحَلْقوم	13	Al Halqum
المَنْشِيَّة	14	Al Manshiya
خِرْبة تُقُوع	15	Khirbet Tuqu'

معيقات حركة يسببها الاحتلال الإسرائيلي في محافظة بيت لحم، 2018
Mobility Restrictions Caused by Israeli Occupation in Bethlehem Governorate, 2018

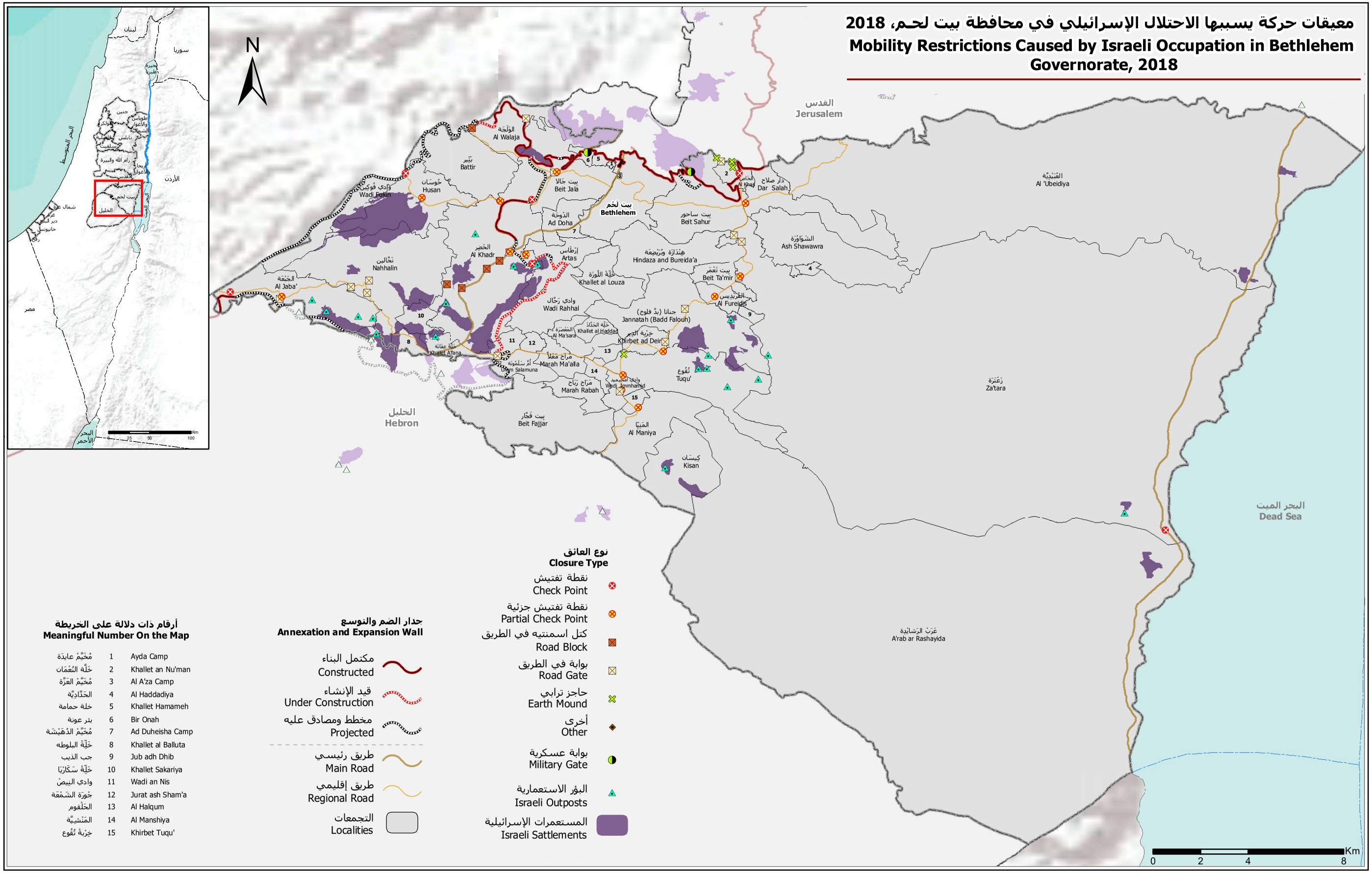

نوع العائق
Closure Type

- نقطة تفتيش — Check Point
- نقطة تفتيش جزئية — Partial Check Point
- كتل اسمنتيه في الطريق — Road Block
- بوابة في الطريق — Road Gate
- حاجز ترابي — Earth Mound
- أخرى — Other
- بوابة عسكرية — Military Gate
- البؤر الاستعمارية — Israeli Outposts
- المستعمرات الإسرائيلية — Israeli Sattlements

جدار الضم والتوسع
Annexation and Expansion Wall

- مكتمل البناء — Constructed
- قيد الإنشاء — Under Construction
- مخطط ومصادق عليه — Projected
- طريق رئيسي — Main Road
- طريق إقليمي — Regional Road
- التجمعات — Localities

أرقام ذات دلالة على الخريطة
Meaningful Number On the Map

مُخَيَّمْ عايدَة	1	Ayda Camp
خَلَّة النُعْمَان	2	Khallet an Nu'man
مُخَيَّمْ العَزَّة	3	Al A'za Camp
الحَدّادِيَّة	4	Al Haddadiya
خلة حمامة	5	Khallet Hamameh
بئر عونة	6	Bir Onah
مُخَيَّمْ الدُهَيْشَة	7	Ad Duheisha Camp
خَلّة البلوطه	8	Khallet al Balluta
جب الذيب	9	Jub adh Dhib
خَلّة سَكَارِيَا	10	Khallet Sakariya
وادي النِيصْ	11	Wadi an Nis
جُورَة الشَمْعَة	12	Jurat ash Sham'a
الحَلْقوم	13	Al Halqum
المَنْشِيَّه	14	Al Manshiya
خِرْبة تُقُوع	15	Khirbet Tuqu'

خرائط محافظة الخليل
Maps of Hebron Governorate

نسب الفقر بين الأفراد في محافظة الخليل حسب التجمع، 2017

Poverty Percentages among Individuals in Hebron Governoarte by Locality, 2017

N

جدار الضم والتوسع
Annexation and Expansion Wall

- مكتمل البناء — Constructed
- قيد الإنشاء — Under Construction
- مخطط و مصادق عليه — Projected
- طريق رئيسي — Main Road
- طريق إقليمي — Regional Road
- المستعمرات الإسرائيلية — Israeli Sattlements
- البؤر الاستعمارية — Israeli Outposts

- 8 >
- 8 - 14 >
- 14 - 20 >
- 20 - 26 >
- 32 - 26 >
- 38 - 32 >
- 44 - 38 >
- 50 - 44 >
- 56 - 50 >
- ≥ 56
- لا يوجد بها سكان — No Population

أرقام ذات دلالة على الخريطة
Meaningful Numbers on the Map

مُخَيَّم العَرُّوب	1	Al A'rrub Camp
أم البُطُم	2	Umm al Butm
قلاع زيتا	3	Qla'a Zeta
بيت مَقْدُوم	4	Beit Maqdum
المُوَرَّق	5	Al Muwarraq
طَارُوسة	6	Tarusa
مُخَيَّم الفَوَّار	7	Al Fawwar Camp
دير العَسَل التَحْتا	8	Deir al A'sal at Tahta
وادي الشَاجِنَة	9	Wadi ash Shajina
دير العَسَل الفُوقا	10	Deir al A'sal al Fauqa
بيت الرُوسْ التَحْتا	11	Beit ar Rush at Tahta
أم العمد (سهل واد الماء)	12	Umm Al Amad(Sahel WadiElma)
الركيز	13	Ar Rakeez
المغفرة	14	Almefqara
هَرِيبَة النَبي	15	Haribat an Nabi
خِرْبة الخَرابَة	16	Khirbet al Kharaba
خِرْبة غُوين الفُوقا	17	Khirbet Ghuwein al Fauqa

Km 0 2 4 8

توزيع المدارس في محافظة الخليل حسب الجنس والمرحلة والتجمع، 2017
Distribution of Schools in Hebron Governorate by Sex, Stage and Locality, 2017

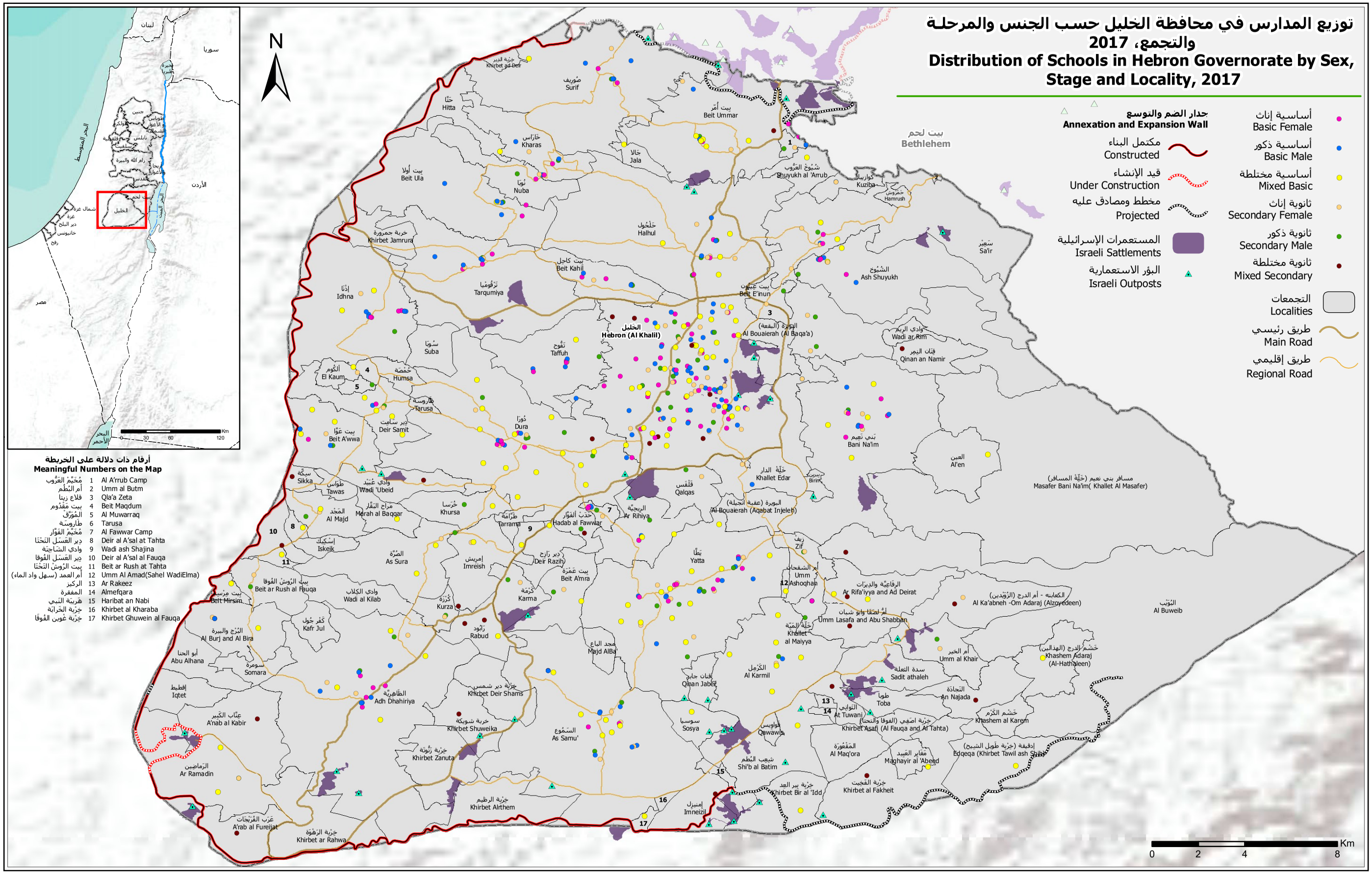

أرقام ذات دلالة على الخريطة
Meaningful Numbers on the Map

مُخَيَّم العَرُّوب	1	Al A'rrub Camp
أم البُطُم	2	Umm al Butm
قلاع زيتا	3	Qla'a Zeta
بيت مَقْدُوم	4	Beit Maqdum
المُوَرَّق	5	Al Muwarraq
طَارُوسة	6	Tarusa
مُخَيَّم الفَوَّار	7	Al Fawwar Camp
دير العَسَل التَحْتَا	8	Deir al A'sal at Tahta
وادي الشاجنة	9	Wadi ash Shajina
دير العَسَل الفُوقا	10	Deir al A'sal al Fauqa
بيت الرُوسْ التَحْتَا	11	Beit ar Rush at Tahta
أم العمد (سهل واد الماء)	12	Umm Al Amad(Sahel WadiElma)
الركيز	13	Ar Rakeez
المفقرة	14	Almefqara
هَرِبَة النَبي	15	Haribat an Nabi
خِرْبَة الخَرابَة	16	Khirbet al Kharaba
خِرْبَة غُوبِس الفُوقا	17	Khirbet Ghuwein al Fauqa

توزيع رياض الأطفال في محافظة الخليل حسب التجمع، 2017

Distribution of Kindergartens in Hebron Governorate by Locality, 2017

N

روضة أطفال
Kindergarten

التجمعات
Localities

طريق رئيسي
Main Road

طريق إقليمي
Regional Road

حدار الضم والتوسع
Annexation and Expansion Wall

مكتمل البناء
Constructed

قيد الإنشاء
Under Construction

مخطط ومصادق عليه
Projected

المستعمرات الإسرائيلية
Israeli Sattlements

البؤر الاستعمارية
Israeli Outposts

أرقام ذات دلالة على الخريطة
Meaningful Numbers on the Map

مُخَيَّم العَرُّوب	1	Al A'rrub Camp
أم البُطْم	2	Umm al Butm
قلاع زيتا	3	Qla'a Zeta
بيت مَقْدُوم	4	Beit Maqdum
المُوَرَّق	5	Al Muwarraq
طاروسة	6	Tarusa
مُخَيَّم الفَوَّار	7	Al Fawwar Camp
دِير العَسَل النَحْتَا	8	Deir al A'sal at Tahta
وادي الشاجنة	9	Wadi ash Shajina
دِير العَسَل الفُوقا	10	Deir al A'sal al Fauqa
بيت الرُوسِ النَحْتَا	11	Beit ar Rush at Tahta
أم العمد (سهل واد الماء)	12	Umm Al Amad(Sahel WadiElma)
الركيز	13	Ar Rakeez
المغفرة	14	Almefqara
هَرِبَة النَبي	15	Haribat an Nabi
خِرْبة الخَرابَة	16	Khirbet al Kharaba
خِرْبة غُوبين الفُوقا	17	Khirbet Ghuwein al Fauqa

Km
0 2 4 8

توزيع المستشفيات و العيادات الصحية الحكومية في محافظة الخليل حسب التجمع، 2019
Distribution of Hospitals and Governmental Clinics in Hebron Governorate by Locality, 2019

N

العيادات الصحية الحكومية
Covernmental Clinics

- مستوى I — Level I
- مستوى II — Level II
- مستوى III — Level III
- مستوى IV — Level IV
- مستشفى — Hospital

التجمعات — Localities

طريق رئيسي — Main Road

طريق إقليمي — Regional Road

جدار الضم والتوسع
Annexation and Expansion Wall

- مكتمل البناء — Constructed
- قيد الإنشاء — Under Construction
- مخطط ومصادق عليه — Projected

المستعمرات الإسرائيلية — Israeli Sattlements

البؤر الاستعمارية — Israeli Outposts

أرقام ذات دلالة على الخريطة
Meaningful Numbers on the Map

مُخَيَّمُ العَرُّوب	1	Al A'rrub Camp
أم البُطم	2	Umm al Butm
قلاع زيتا	3	Qla'a Zeta
بيت مَقْدُوم	4	Beit Maqdum
المُوَرَّق	5	Al Muwarraq
طاروسة	6	Tarusa
مُخَيَّمُ الفَوَّار	7	Al Fawwar Camp
دير العَسَل التَحتا	8	Deir al A'sal at Tahta
وادي الشاجنة	9	Wadi ash Shajina
دير العَسَل الفُوقا	10	Deir al A'sal al Fauqa
بيت الرُوسْ التَحتا	11	Beit ar Rush at Tahta
أم العمد (سهل واد الماء)	12	Umm Al Amad(Sahel WadiElma)
الركيز	13	Ar Rakeez
المفقرة	14	Almefqara
هَربَة النَبي	15	Haribat an Nabi
خِرْبَة الخَرابَة	16	Khirbet al Kharaba
خِرْبَة غُوين الفُوقا	17	Khirbet Ghuwein al Fauqa

Km
0 2 4 8

معيقات حركة يسببها الاحتلال الإسرائيلي في محافظة الخليل، 2018
Mobility Restrictions Caused by Israeli Occupation in Hebron Governorate, 2018

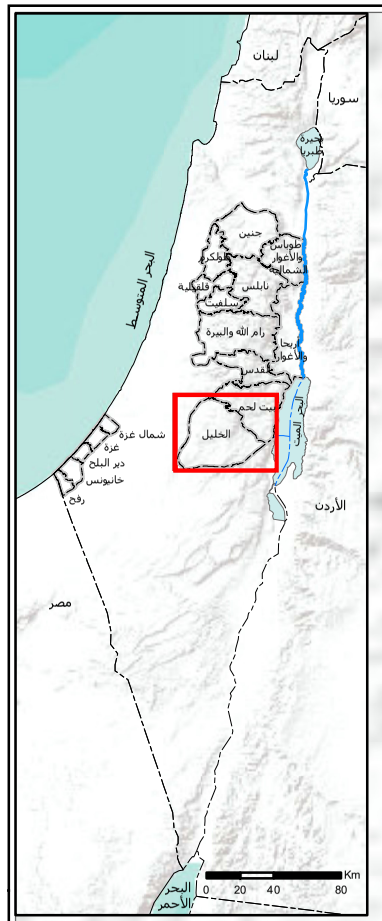

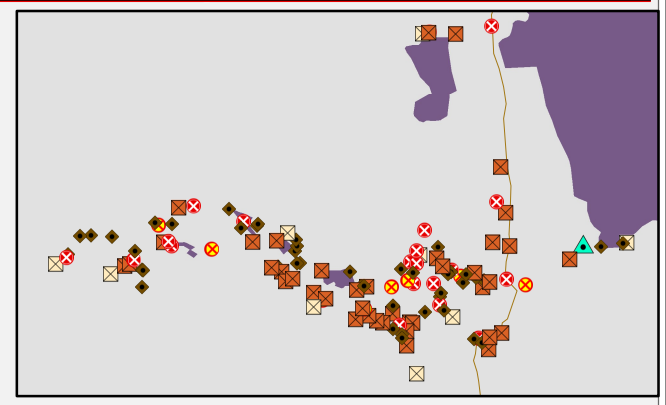

نوع العائق
Closure Type

- نقطة تفتيش — Check Point
- نقطة تفتيش جزئية — Partial Check Point
- كتل اسمنتيه في الطريق — Road Block
- بوابة في الطريق — Road Gate
- حاجز ترابي — Earth Mound
- أخرى — Other
- بوابة عسكرية — Military Gate
- البؤر الاستعمارية — Israeli Outposts
- المستعمرات الإسرائيلية — Israeli Sattlements

جدار الضم والتوسع
Annexation and Expansion Wall

- مكتمل البناء — Constructed
- قيد الإنشاء — Under Construction
- مخطط ومصادق عليه — Projected

- طريق رئيسي — Main Road
- طريق إقليمي — Regional Road
- التجمعات — Localities

أرقام ذات دلالة على الخريطة
Meaningful Numbers on the Map

1	مُخَيَّم العَرُّوب — Al A'rrub Camp
2	أم البُطم — Umm al Butm
3	قلاع زيتا — Qla'a Zeta
4	بيت مقْدُوم — Beit Maqdum
5	المُوَرَّق — Al Muwarraq
6	طاروسة — Tarusa
7	مُخَيَّم الفَوَّار — Al Fawwar Camp
8	دير العَسَل التَحْتا — Deir al A'sal at Tahta
9	وادي الشَاجِنَة — Wadi ash Shajina
10	دير العَسَل الفُوقا — Deir al A'sal al Fauqa
11	بيت الرُّوسْ التَحْتا — Beit ar Rush at Tahta
12	أم العمد (سهل واد الماء) — Umm Al Amad(Sahel WadiElma)
13	الركيز — Ar Rakeez
14	المفقرة — Almefqara
15	هَريبَة النَبي — Haribat an Nabi
16	خِرْبة الخَرابَة — Khirbet al Kharaba
17	خِرْبة غُوين الفُوقا — Khirbet Ghuwein al Fauqa

خرائط محافظات قطاع غزة
Maps of Gaza Strip Governorates

نسب الفقر بين الأفراد في محافظات قطاع غزة حسب التجمع، 2017

Poverty Percentages among Individuals in Gaza Strip Governorates by Locality, 2017

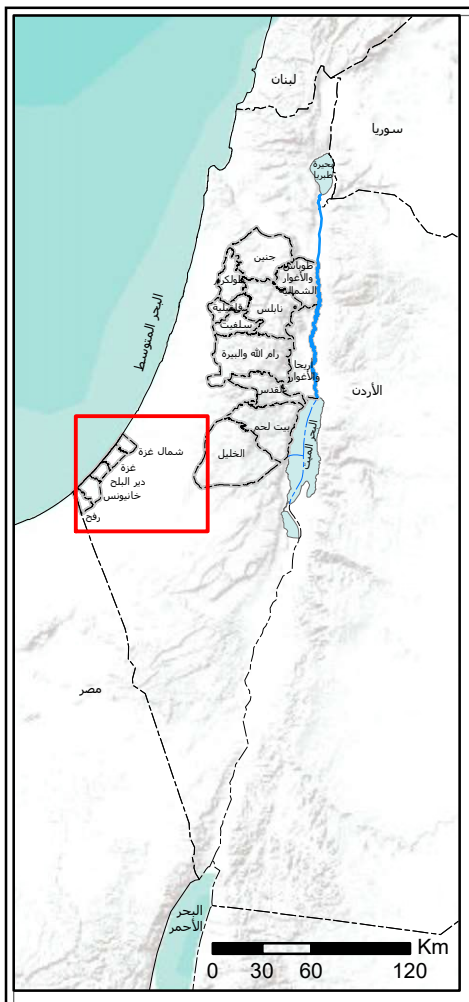

N

8 >
14 > - 8
20 > - 14
26 > - 20
32 > - 26
38 > - 32
44 > - 38
50> - 44
56 > - 50
56 ≤

طريق رئيسي
Main Road

طريق إقليمي
Regional Road

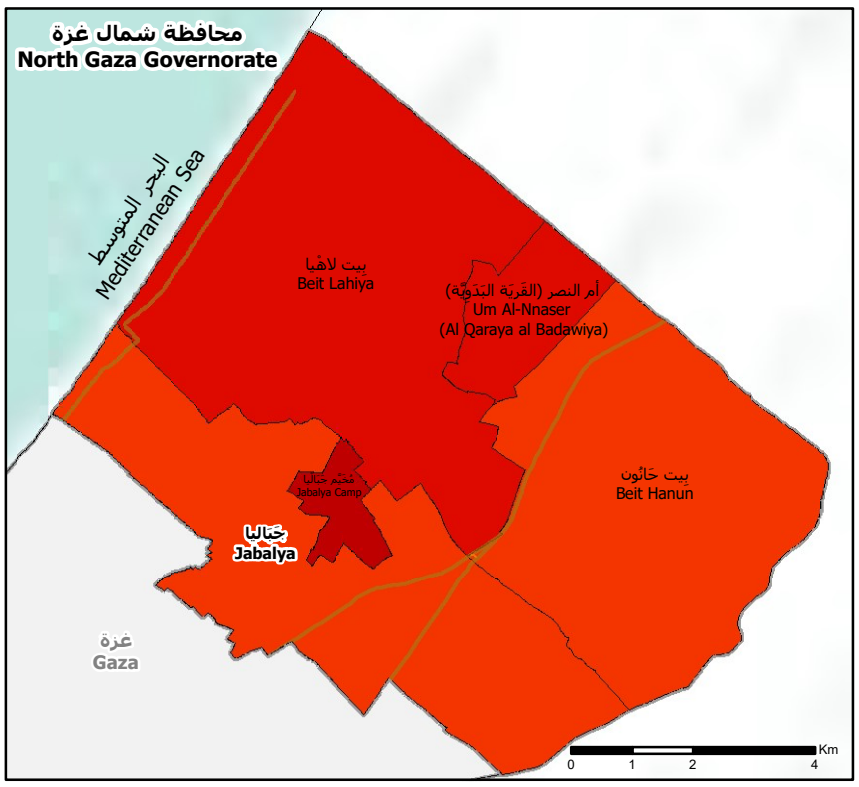

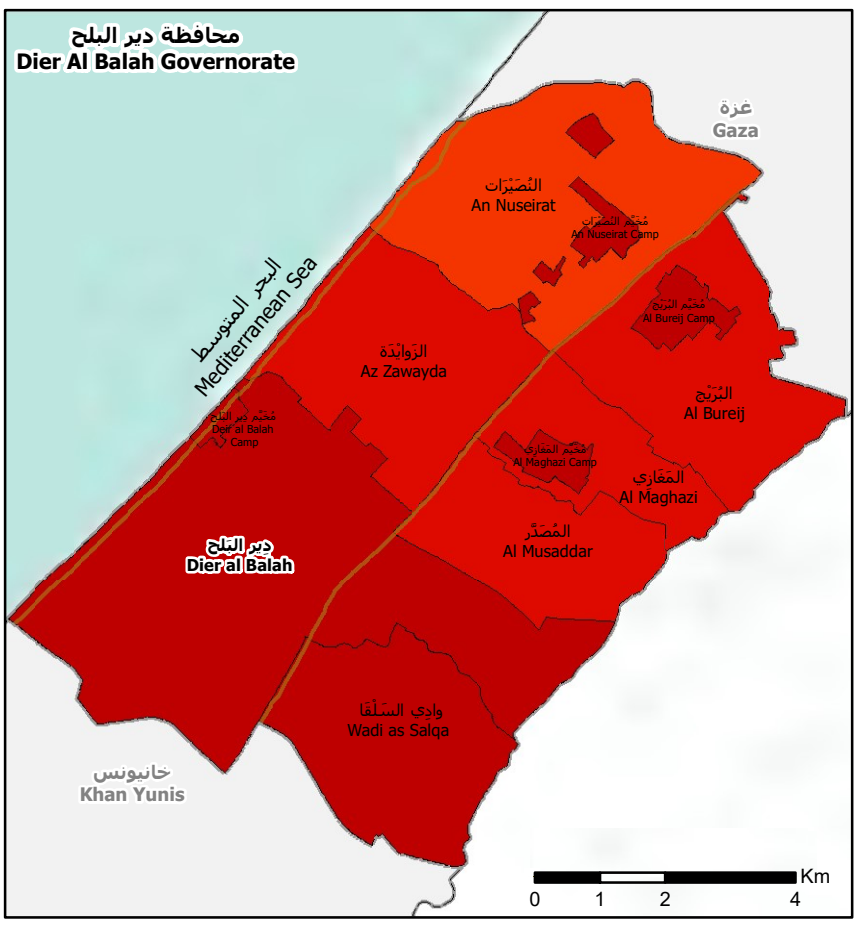

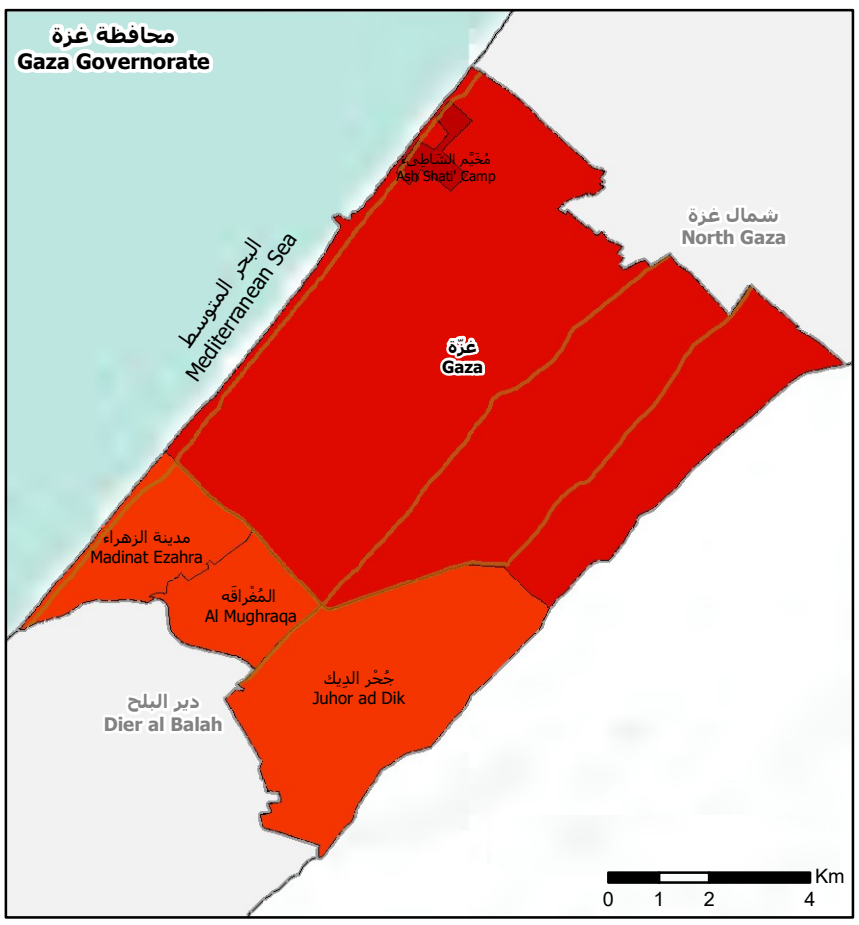

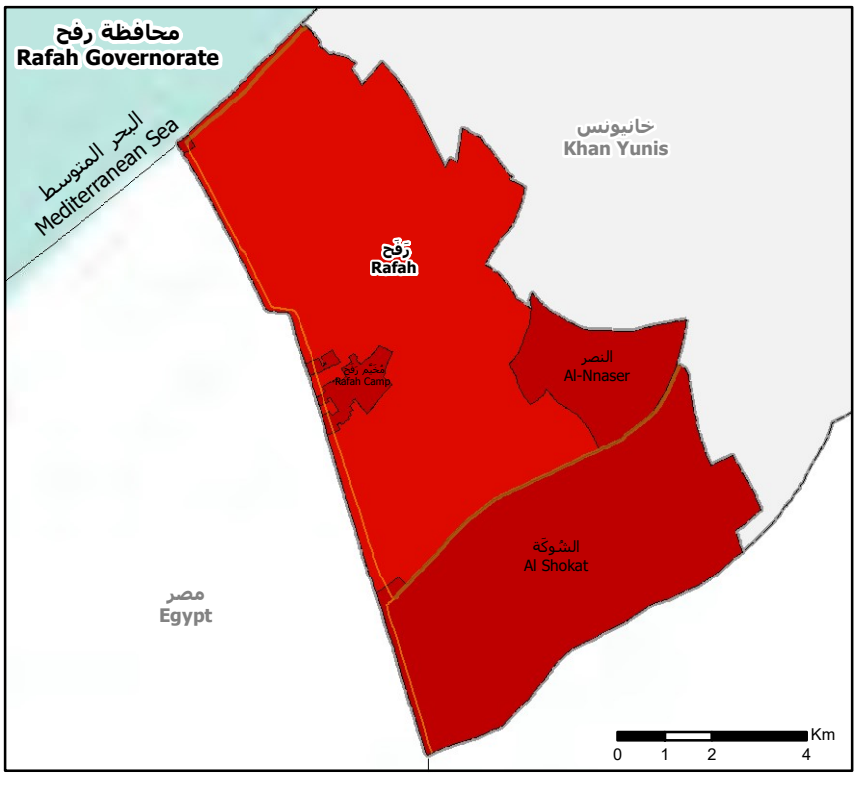

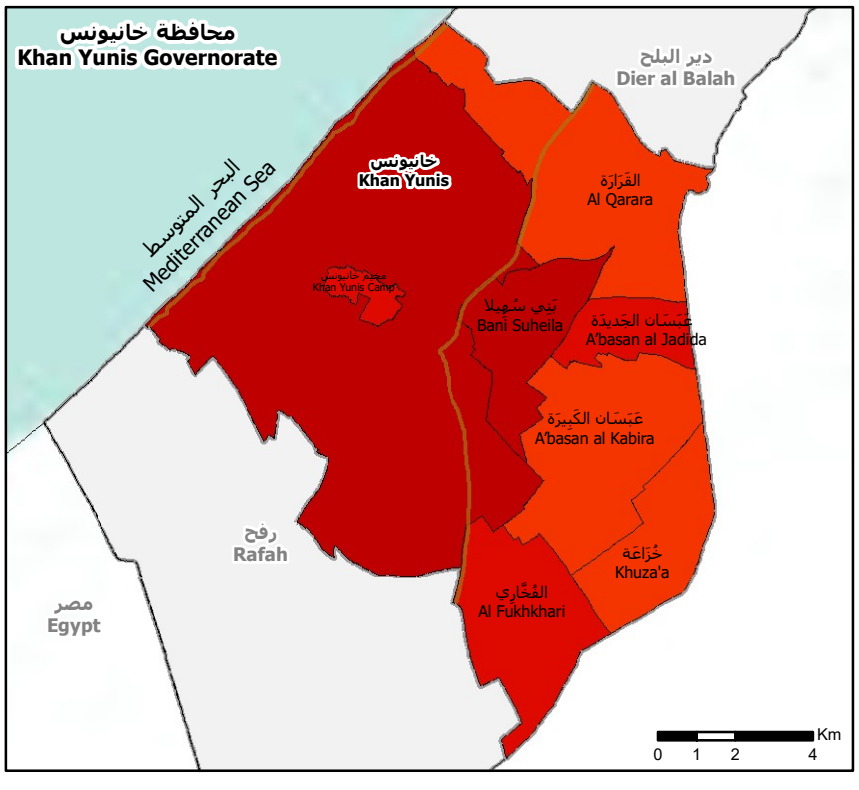

توزيع المدارس في محافظات قطاع غزة حسب الجنس والمرحلة والتجمع، 2017

Distribution of Schools in Gaza Strip Governorates by Sex, Stage and Locality, 2017

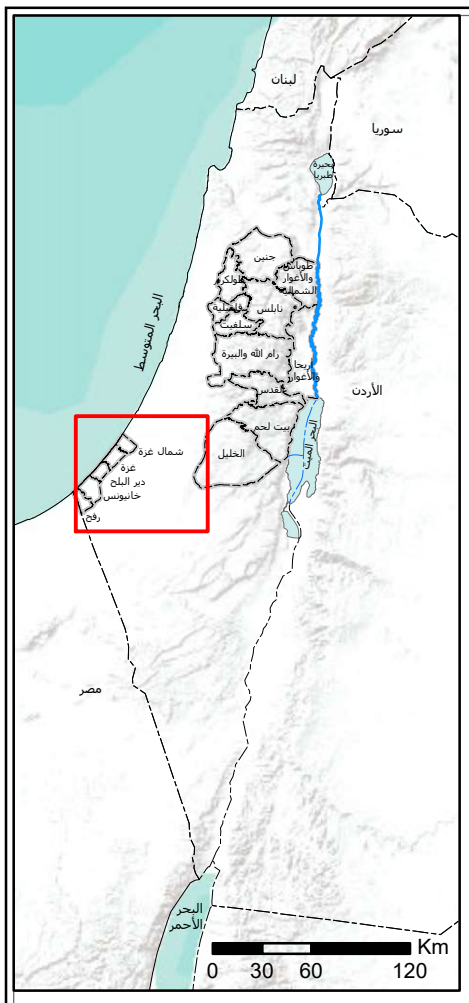

N

أساسية إناث
Basic Female

أساسية ذكور
Basic Male

أساسية مختلطة
Mixed Basic

ثانوية إناث
Secondary Female

ثانوية ذكور
Secondary Male

ثانوية مختلطة
Mixed Secondary

التجمعات
Localities

منطقة ممنوعة 100 م
No-Go Zone 100M

منطقة ممنوعة 300 م
No-Go Zone 300M

منطقة شديدة الخطورة
Risk Zone

طريق رئيسي
Main Road

طريق إقليمي
Regional Road

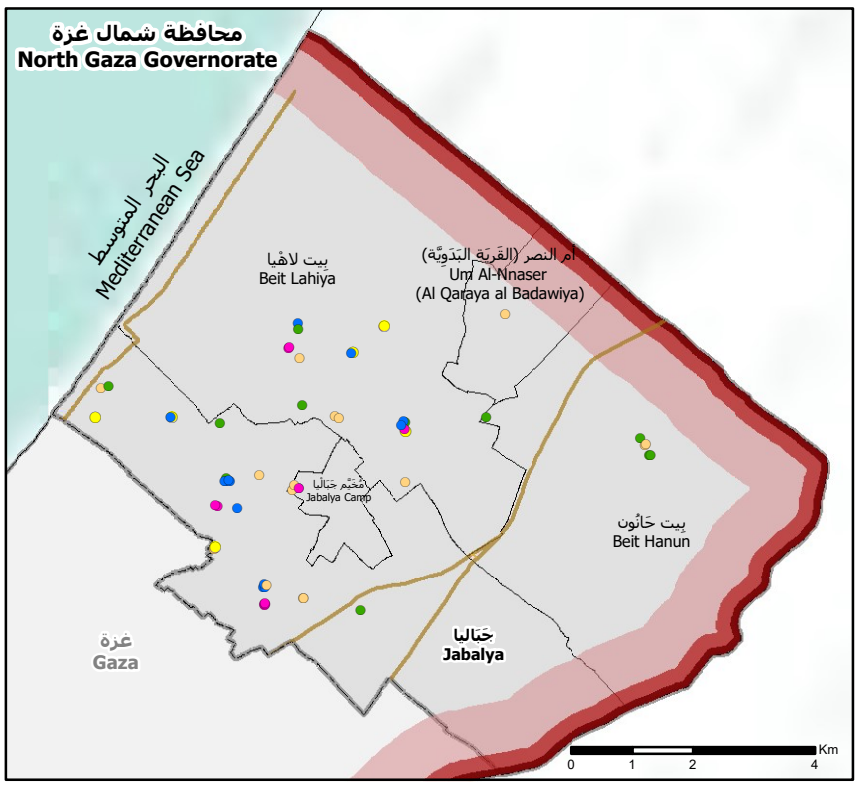

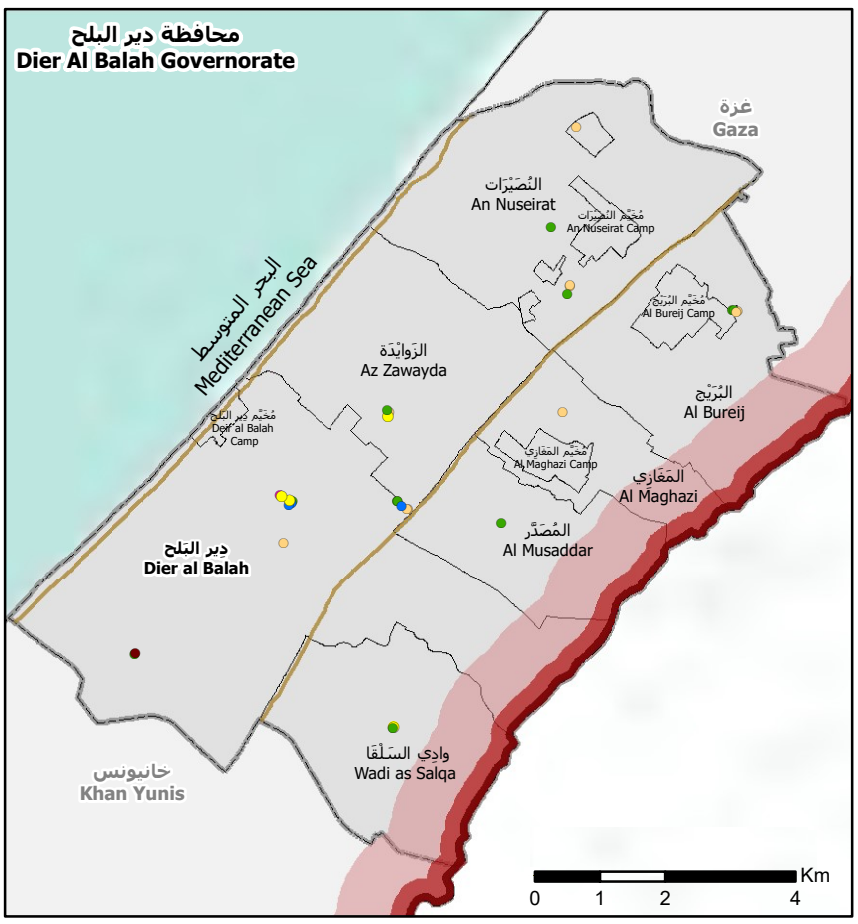

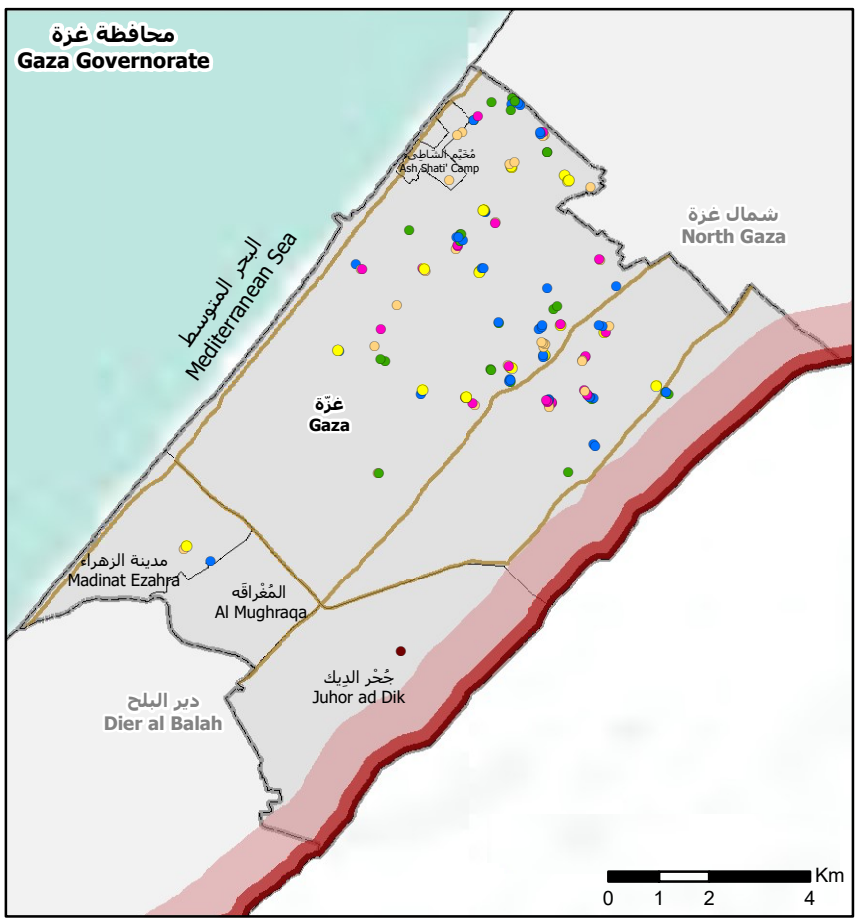

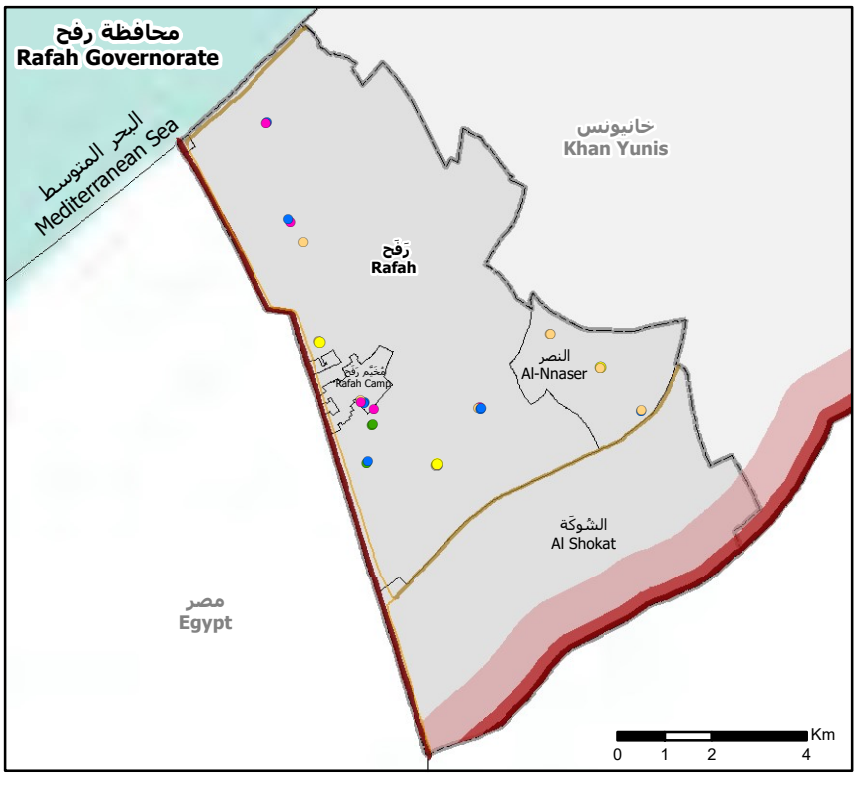

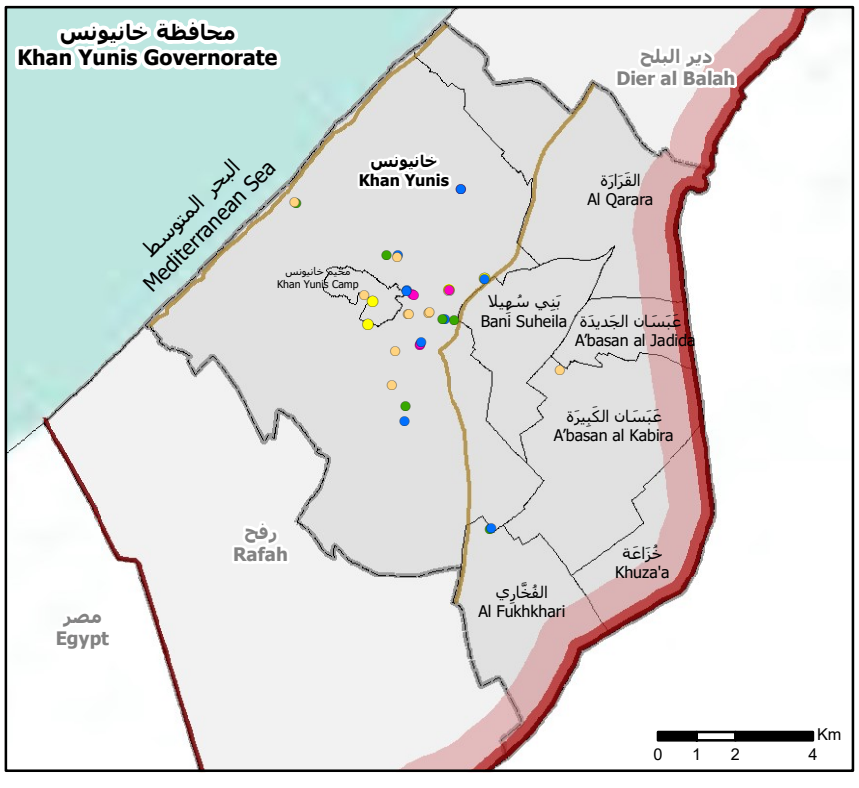

توزيع رياض الأطفال في محافظات قطاع غزة حسب التجمع، 2017
Distribution of Kindergartens in Gaza Strip Governorates by Locality, 2017

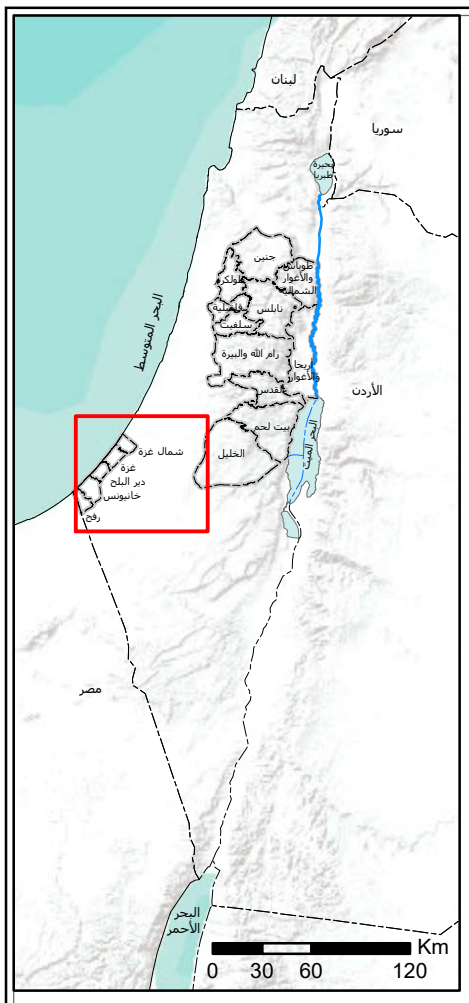

N

روضة أطفال
Kindergarten

التجمعات
Localities

منطقة ممنوعة 100 م
No-Go Zone 100M

منطقة ممنوعة 300 م
No-Go Zone 300M

منطقة شديدة الخطورة
Risk Zone

طريق رئيسي
Main Road

طريق إقليمي
Regional Road

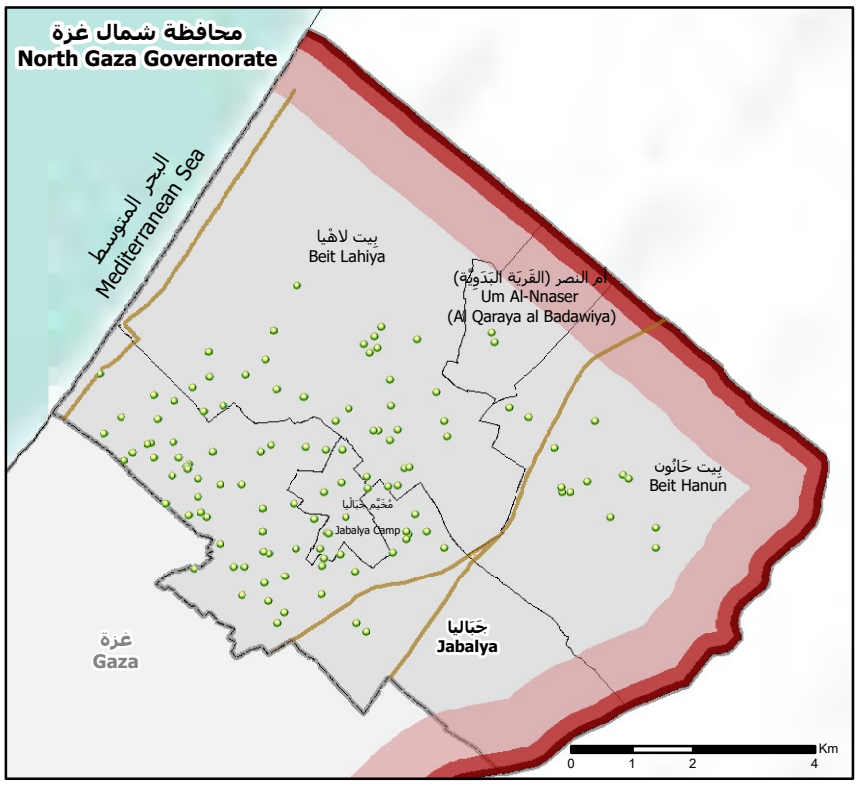

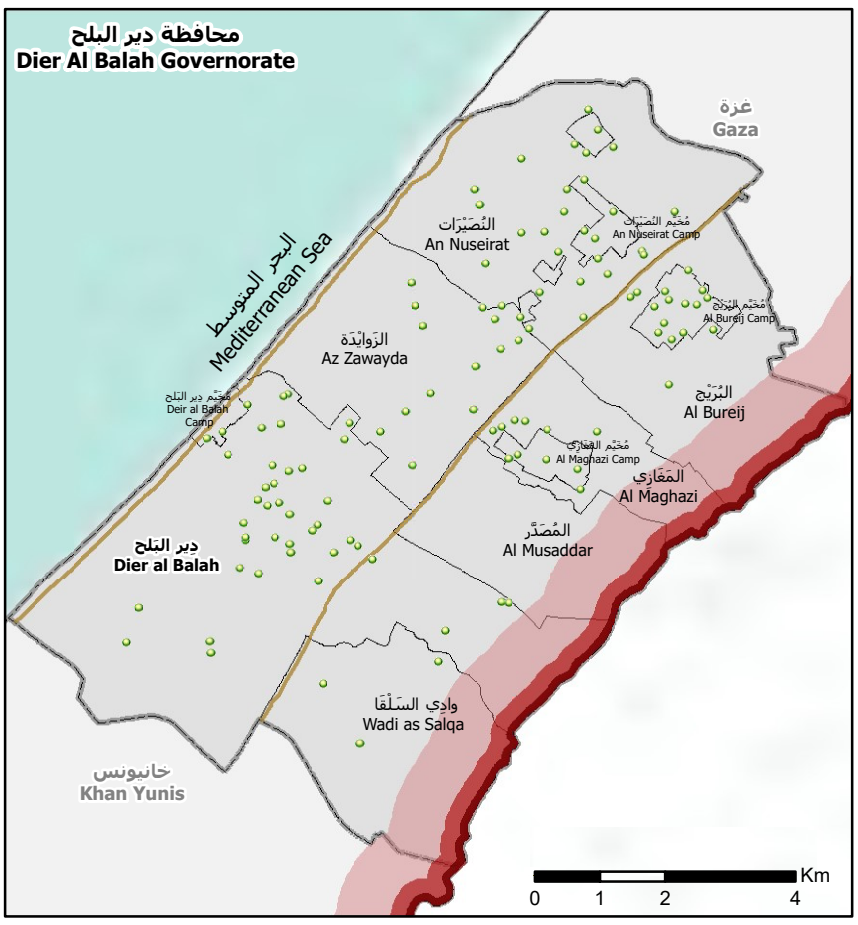

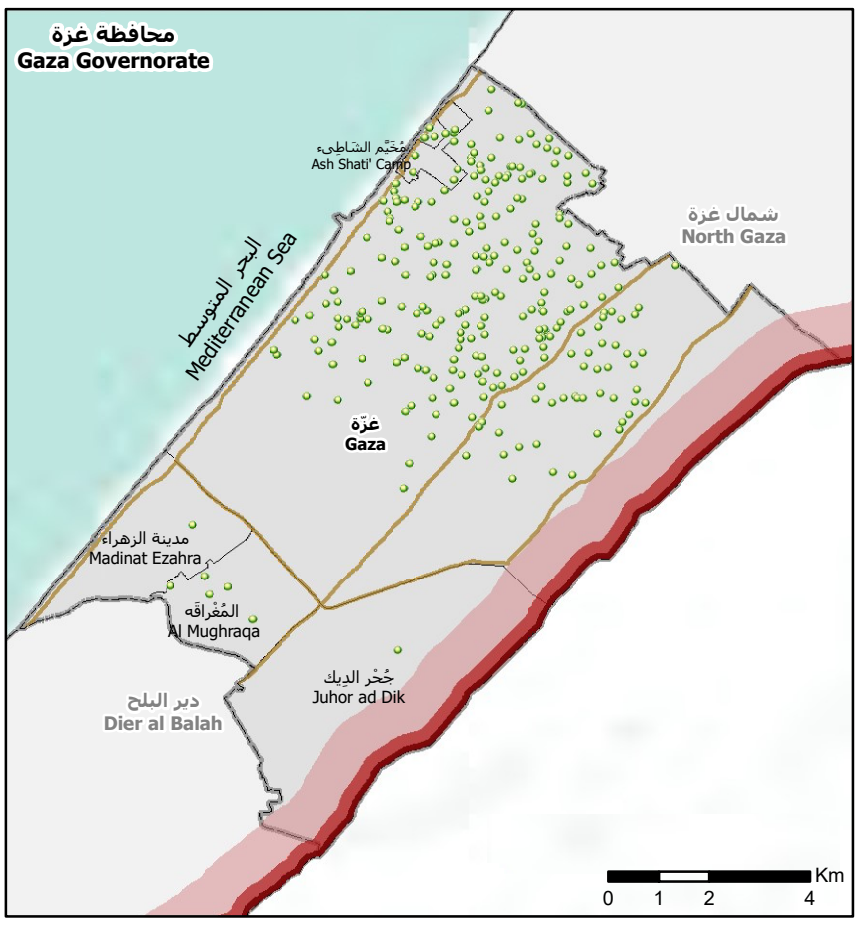

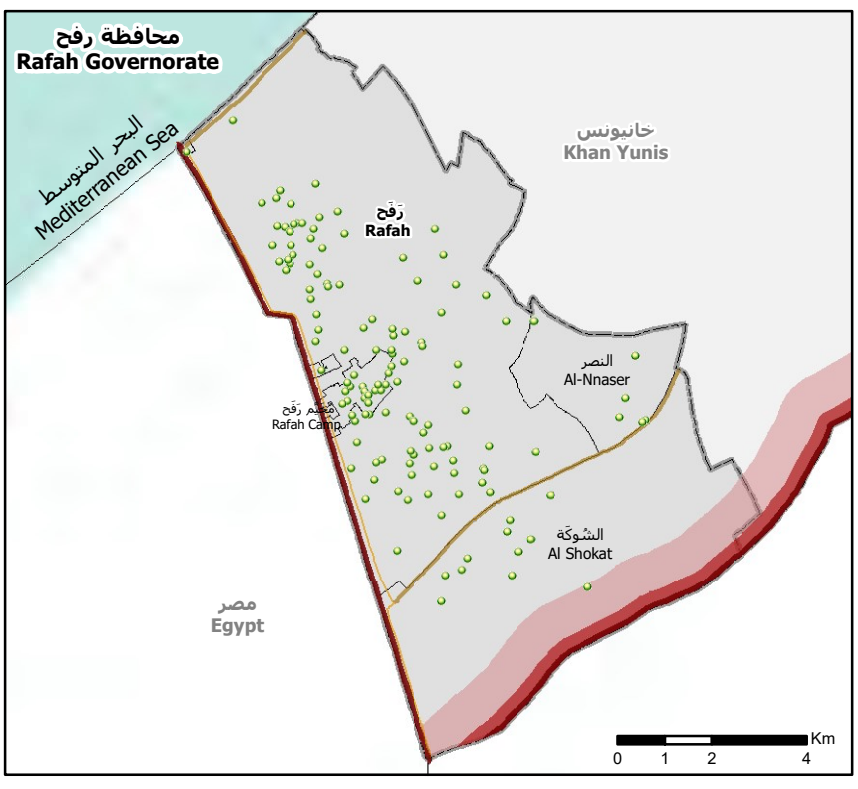

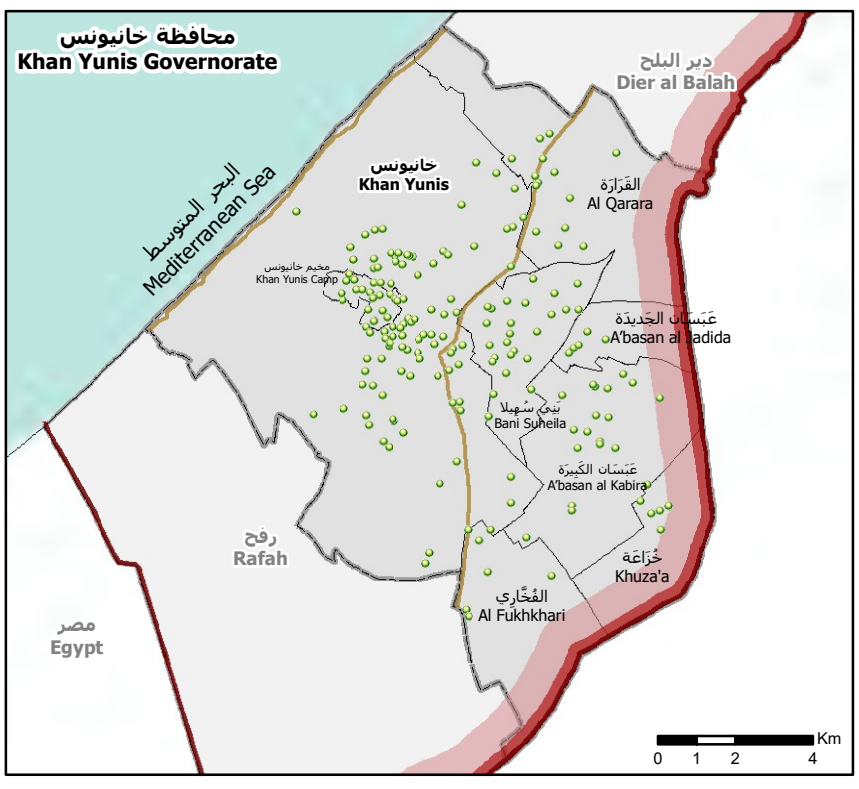

توزيع المستشفيات و العيادات الصحية الحكومية في محافظات قطاع غزة حسب التجمع، 2019

Distribution of Hospitals and Governmental Clinics in Gaza Strip Governorates by Locality, 2019

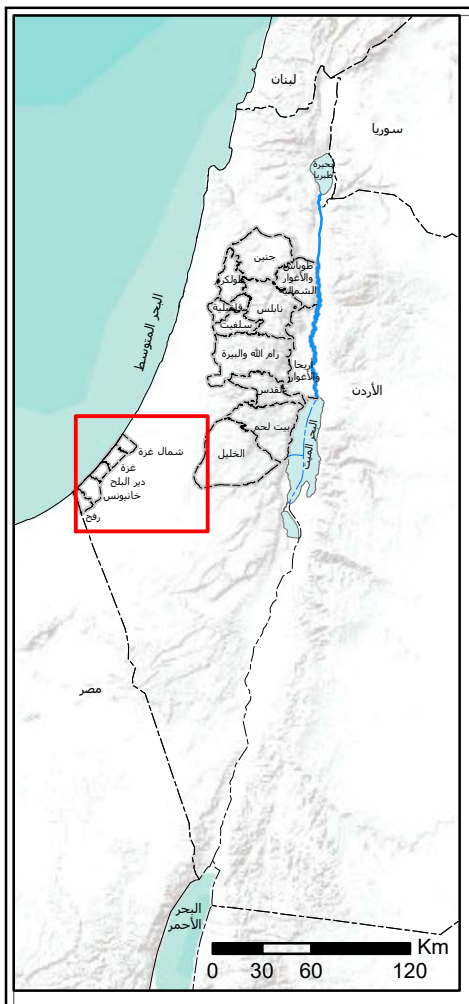

N

العيادات الصحية الحكومية
Governmental Clinics

- مستوى I Level I
- مستوى II Level II
- مستوى III Level III
- مستوى IV Level IV
- مستشفى Hospital
- التجمعات Localities
- منطقة ممنوعة 100 م No-Go Zone 100M
- منطقة ممنوعة 300 م No-Go Zone 300M
- منطقة شديدة الخطورة Risk Zone
- طريق رئيسي Main Road
- طريق إقليمي Regional Road

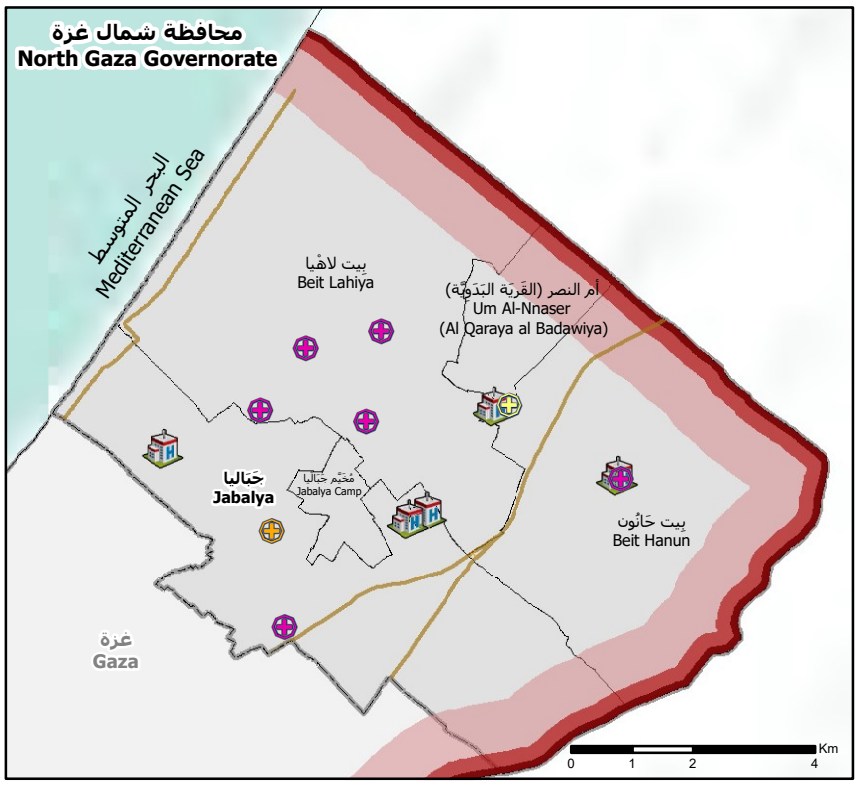

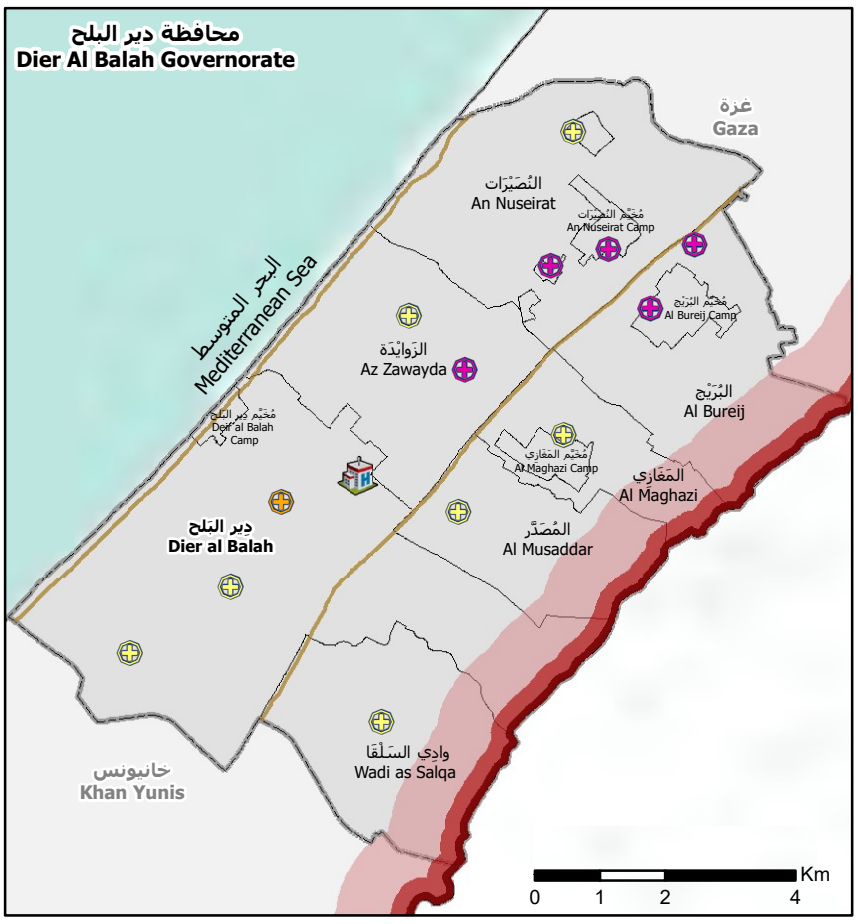

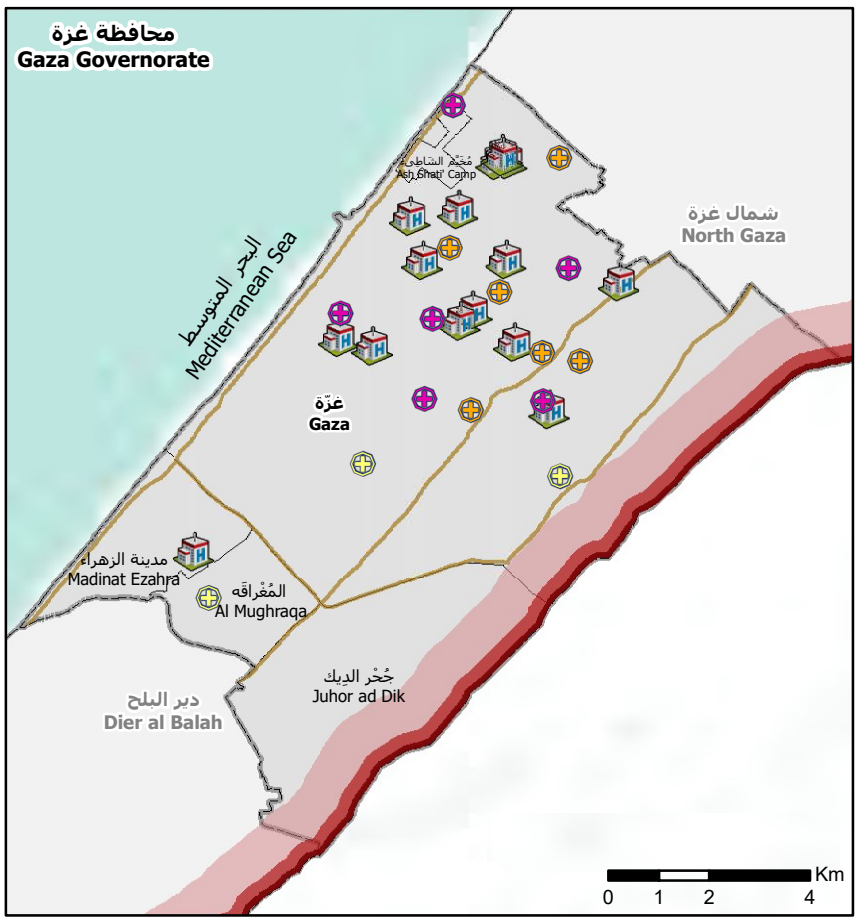

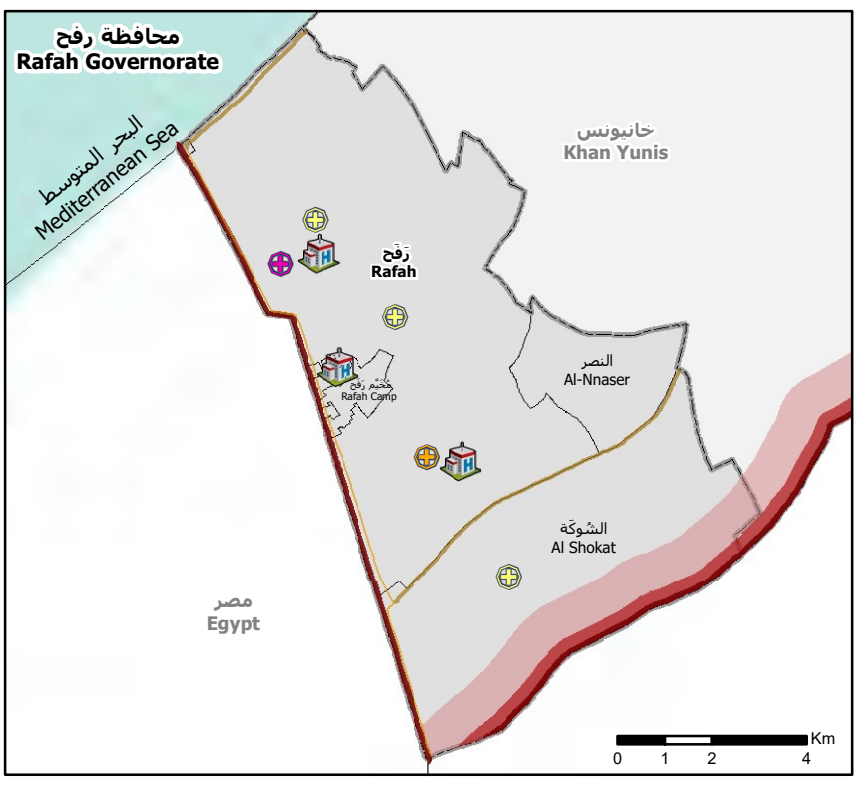

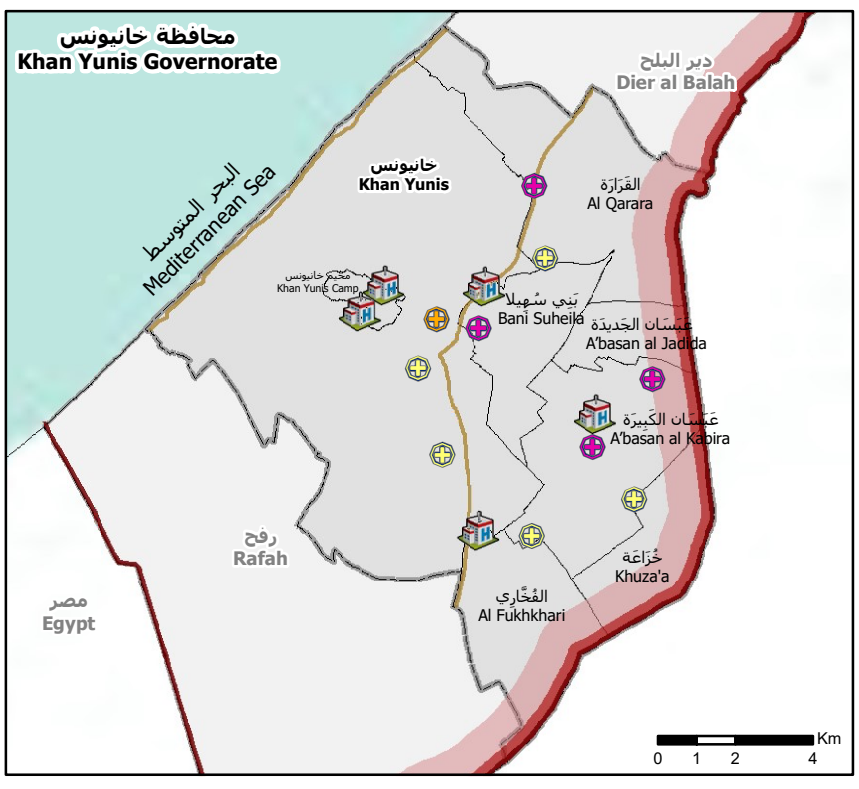

معيقات الحركة في محافظات قطاع غزة، 2018
Mobility Restrictions in Gaza Strip Governorates, 2018

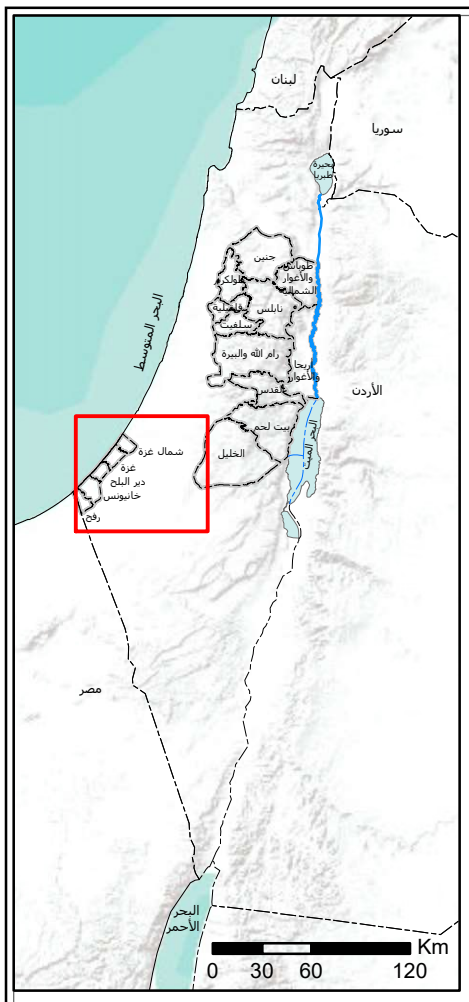

N

بوابة صلاح الدين
Salah Addin Gate

نقاط تفتيش
Check points

الحاجز البحري
Naval Barrier

جدار اسمنتي
Concrete

سلك شائك مزدوج مع أبراج مراقبة
Double Wired

أخرى
Other

منطقة ممنوعة 100 م
No-Go Zone 100M

منطقة ممنوعة 300 م
No-Go Zone 300M

منطقة شديدة الخطورة
Risk Zone

التجمعات
Localities

طريق رئيسي
Main Road

طريق إقليمي
Regional Road

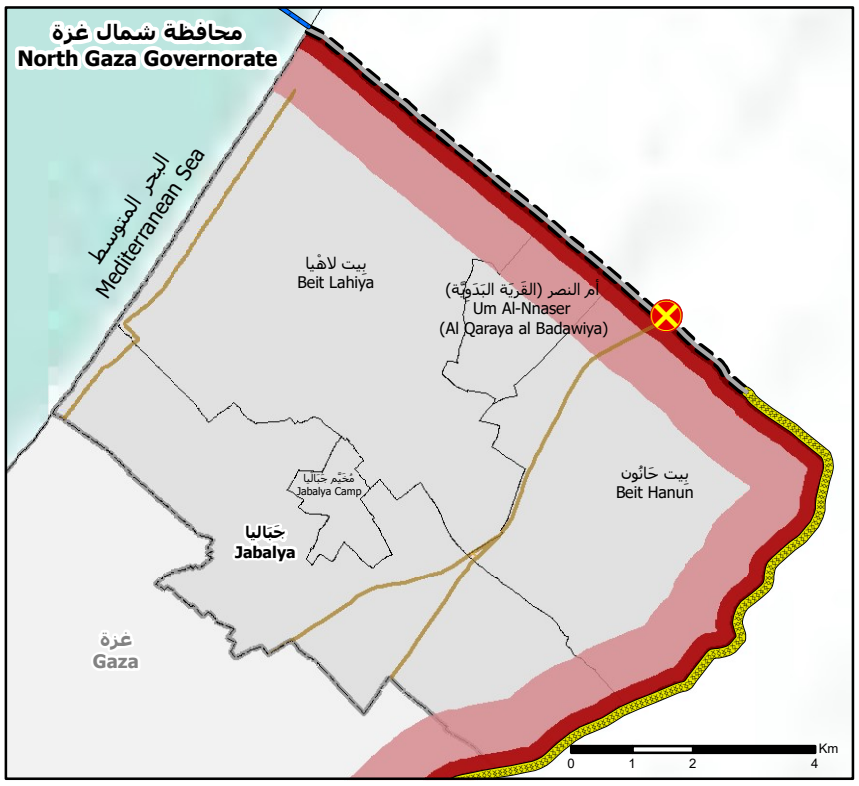

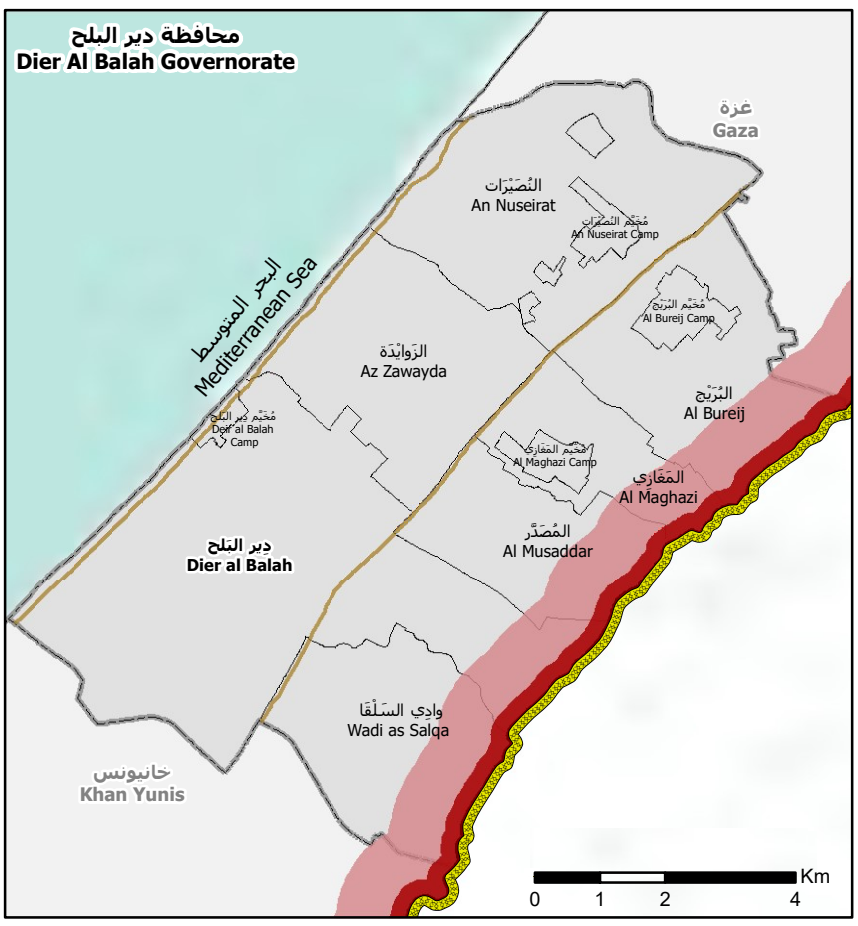

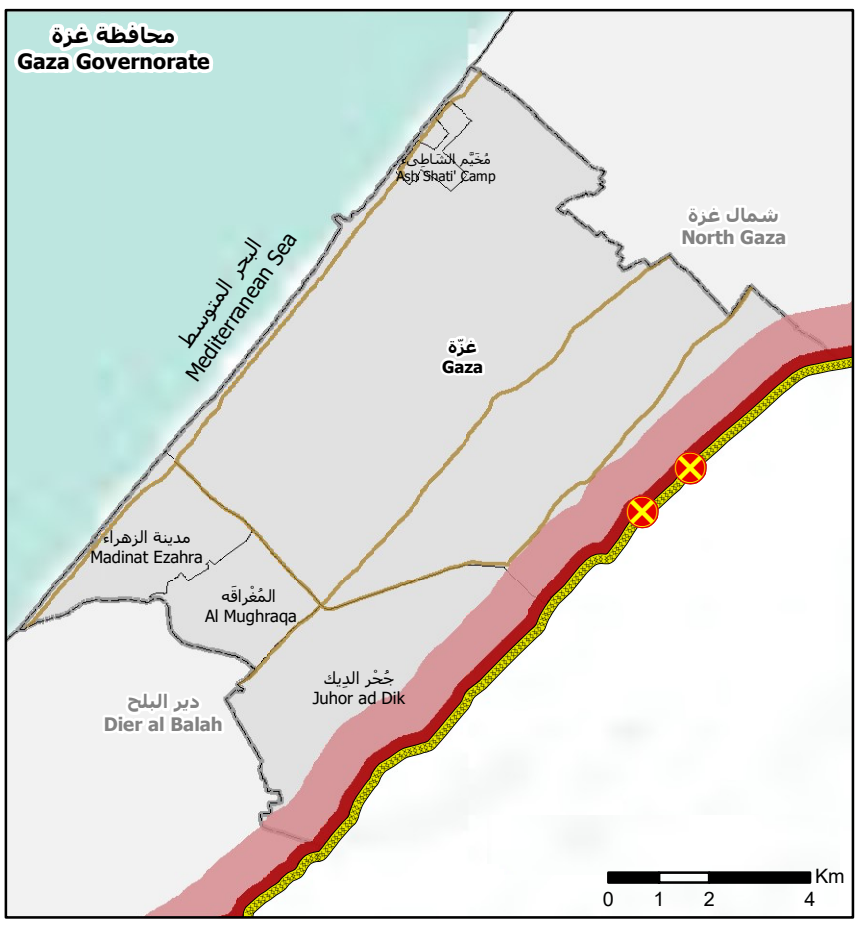

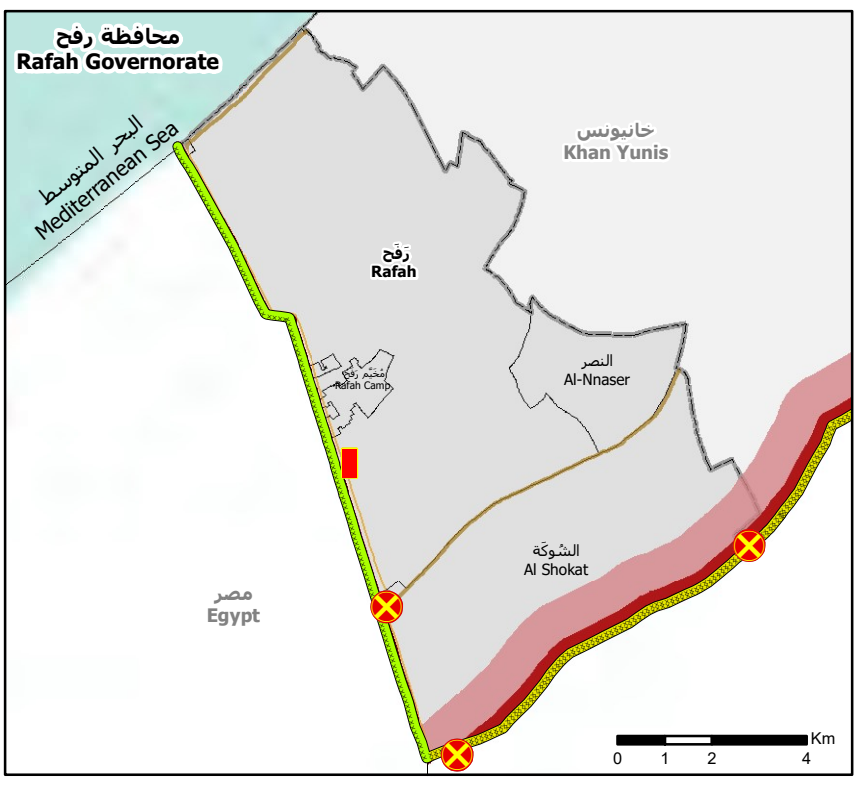

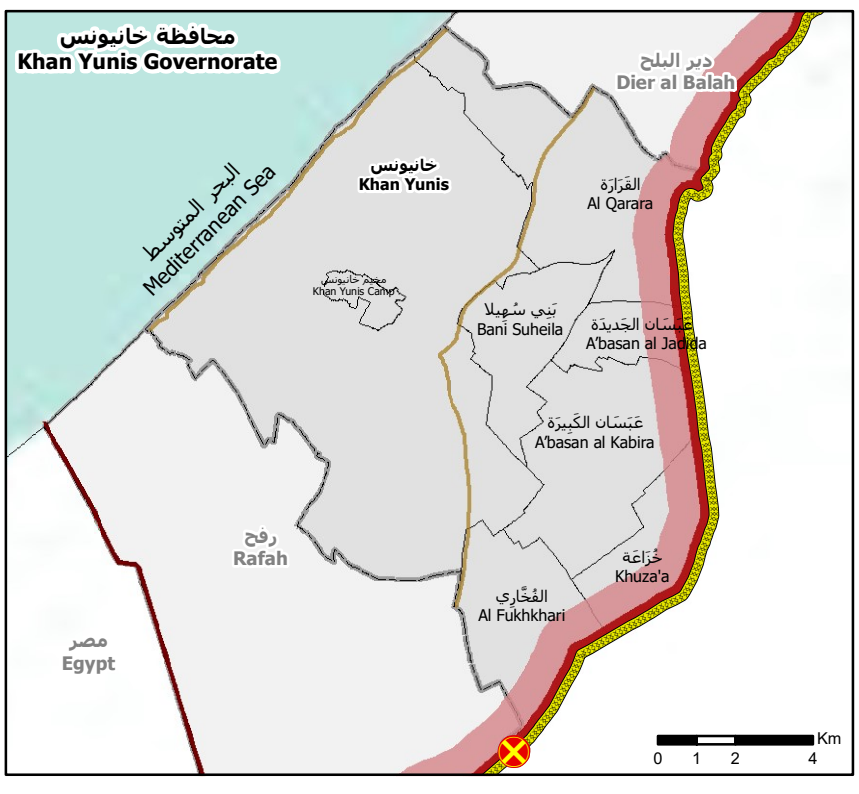

ملحق
Annex



نسب الفقر وأهم مؤشرات الفقر في فلسطين حسب التجمع، 2017

Poverty Percentages and most Vital Poverty Indicators in Palestine by Locality, 2017

Governorate	Locality Name	نسبة الفقر Poverty Percentage	نسبة الخطأ للتقدير Percentage of standard Error	معامل التباين Coeffecient of variance	معامل جيني GINI Coeffecient	عدد السكان Number of Population	عدد الافراد الفقراء Number of Poor Individuals	اسم التجمع	المحافظة
Jenin	Nazlat ash Sheikh Zeid	6.3	2.0	32.1	28.6	827	52	نزلة الشيخ زيد	جنين
Jenin	At Tarem	6.3	2.0	32.1	28.6	486	30	الطرم	جنين
Jenin	Tura al Gharbiya	6.3	2.0	32.1	28.6	1,029	64	طورة الغربية	جنين
Jenin	Tura ash Sharqiya	6.3	2.0	32.1	28.6	228	14	طورة الشرقية	جنين
Jenin	Silat al Harithiya	6.3	2.0	32.1	28.6	11,226	702	سيلة الحارثية	جنين
Jenin	Rummana	7.4	1.3	18.1	28.8	3,566	263	رمانة	جنين
Jenin	Ti'innik	7.4	1.3	18.1	28.8	1,273	94	تعنك	جنين
Jenin	As Sa'aida	7.4	1.3	18.1	28.8	85	6	السعايدة	جنين
Jenin	At Tayba	7.4	1.3	18.1	28.8	2,160	160	الطيبة	جنين
Jenin	'Anin	7.4	1.3	18.1	28.8	4,134	305	عانين	جنين
Jenin	Khirbet Suruj	7.4	1.3	18.1	28.8	34	3	خربة سروج	جنين
Jenin	Zububa	7.4	1.3	18.1	28.8	2,277	168	زبوبا	جنين
Jenin	Mashru' Beit Qad (Ash Shamali)	7.6	1.3	17.4	28.5	419	32	مشروع بيت قاد (الشمالي)	جنين
Jenin	'Arrana	7.6	1.3	17.4	28.5	2,371	181	عرانة	جنين
Jenin	Al Jalama	7.6	1.3	17.4	28.5	2,224	170	الجلمة	جنين
Jenin	'Arabbuna	7.6	1.3	17.4	28.5	1,005	77	عربونة	جنين
Jenin	Deir Ghazala	7.6	1.3	17.4	28.5	1,107	84	دير غزالة	جنين
Jenin	Faqqu'a	7.6	1.3	17.4	28.5	4,324	330	فقوعة	جنين
Jenin	Beit Qad)Al Janubi)	7.6	1.3	17.4	28.5	1,508	115	بيت قاد (الجنوبي)	جنين
Jenin	Al Yamun	11.1	2.5	22.8	28.5	20,369	2,256	اليامون	جنين
Jenin	Kafr Dan	8.2	1.8	21.4	28.7	6,463	533	كفر دان	جنين
Jenin	Kafr Qud	8.2	1.8	21.4	28.7	1,523	126	كفر قود	جنين
Jenin	Al 'Araqa	8.2	1.8	21.4	28.7	2,615	216	العرقة	جنين
Jenin	Al Hashimiya	8.2	1.8	21.4	28.7	1,280	106	الهاشمية	جنين
Jenin	Khirbet al Muntar al Gharbiya	4.1	1.4	35.7	28.7	37	2	خربة المنطار الغربية	جنين
Jenin	Umm ar Rihan	4.1	1.4	35.7	28.7	438	18	أم الريحان	جنين
Jenin	Khirbet al Muntar ash Sharqiya	4.1	1.4	35.7	28.7	32	1	خربة المنطار الشرقية	جنين
Jenin	Barta'a ash Sharqiya	4.1	1.4	35.7	28.7	4,556	185	برطعة الشرقية	جنين
Jenin	Umm Dar	4.1	1.4	35.7	28.7	641	26	أم دار	جنين
Jenin	Dhaher al Malih	4.1	1.4	35.7	28.7	191	8	ظهر المالح	جنين
Jenin	Khirbet 'Abdallah al Yunis	4.1	1.4	35.7	28.7	152	6	خربة عبد الله اليونس	جنين
Jenin	Al Khuljan	4.1	1.4	35.7	28.7	604	25	الخلجان	جنين
Jenin	Jenin	7.5	2.3	31.2	30.1	48,688	3,636	جنين	جنين
Jenin	Jenin Camp	29.4	5.1	17.5	27.0	10,210	2,999	مخيم جنين	جنين
Jenin	Deir Abu Da'if	12.7	2.9	23.0	29.0	6,908	878	دير ابو ضعيف	جنين
Jenin	Wad ad Dabi' ('Aba ash Sharqiya)	12.7	2.9	23.0	29.0	560	71	وادي الضبع (عابا الشرقية)	جنين
Jenin	Al Jameelat	12.7	2.9	23.0	29.0	50	6	الجميلات	جنين
Jenin	'Aba (Al Gharbiya)	12.7	2.9	23.0	29.0	319	41	عابا (الغربية)	جنين
Jenin	Jalbun	12.7	2.9	23.0	29.0	2,758	350	جلبون	جنين
Jenin	Umm at Tut	12.7	2.9	23.0	29.0	1,171	149	أم التوت	جنين
Jenin	Ash Shuhada (Mothalth Ash Shuhada)	12.4	2.7	21.4	28.6	2,244	278	الشهداء (مثلث الشهداء)	جنين
Jenin	Birqin	12.4	2.7	21.4	28.6	6,987	866	برقين	جنين
Jenin	Kufeirit	12.4	2.7	21.4	28.6	3,008	373	كفيرت	جنين
Jenin	Dhaher al 'Abed	11.4	2.3	20.3	28.4	458	52	ظهر العبد	جنين
Jenin	Ya'bad	11.4	2.3	20.3	28.4	15,700	1,791	يعبد	جنين
Jenin	Firasin	11.4	2.3	20.3	28.4	26	3	فراسين	جنين

نسب الفقر وأهم مؤشرات الفقر في فلسطين حسب التجمع، 2017

Poverty Percentages and most Vital Poverty Indicators in Palestine by Locality, 2017

Governorate	Locality Name	نسبة الفقر Poverty Percentage	نسبة الخطأ للتقدير Percentage of standard Error	معامل التباين Coeffecient of variance	معامل جيني GINI Coeffecient	عدد السكان Number of Population	عدد الافراد الفقراء Number of Poor Individuals	اسم التجمع	المحافظة
Jenin	Kherbet Al Hamam	11.4	2.3	20.3	28.4	20	2	خربة الحمام	جنين
Jenin	Imreiha	11.4	2.3	20.3	28.4	323	37	إمريحة	جنين
Jenin	Zabda	11.4	2.3	20.3	28.4	1,227	140	زبدة	جنين
Jenin	Qabatiya	8.6	3.1	35.8	27.9	23,941	2,071	قباطية	جنين
Jenin	Fahma	10.5	2.4	23.4	28.3	3,131	328	فحمة	جنين
Jenin	Az Zawiya	10.5	2.4	23.4	28.3	986	103	الزاوية	جنين
Jenin	Arraba	10.5	2.4	23.4	28.3	11,255	1,179	عرابة	جنين
Jenin	Raba	17.4	1.9	10.6	29.1	3,839	670	رابا	جنين
Jenin	Telfit	17.4	1.9	10.6	29.1	179	31	تلفيت	جنين
Jenin	Al Jarba	17.4	1.9	10.6	29.1	62	11	الجربا	جنين
Jenin	Jalqamus	17.4	1.9	10.6	29.1	2,573	449	جلقموس	جنين
Jenin	Fahma al Jadida	17.4	1.9	10.6	29.1	380	66	فحمة الجديدة	جنين
Jenin	Tannin	17.4	1.9	10.6	29.1	41	7	تنين	جنين
Jenin	Al Mutilla	17.4	1.9	10.6	29.1	314	55	المطلة	جنين
Jenin	Al Hafira (Hafirat Arraba)	17.4	1.9	10.6	29.1	86	15	الحفيرة (حفيرة عرابة)	جنين
Jenin	Al Mughayyir	17.4	1.9	10.6	29.1	3,186	556	المغير	جنين
Jenin	Mirka	17.4	1.9	10.6	29.1	2,160	377	مركة	جنين
Jenin	Wadi Du'oq	17.4	1.9	10.6	29.1	167	29	وادي دعوق	جنين
Jenin	Bir al Basha	17.4	1.9	10.6	29.1	1,691	295	بير الباشا	جنين
Jenin	Al Mansura	17.4	1.9	10.6	29.1	218	38	المنصورة	جنين
Jenin	Ad Damayra	17.4	1.9	10.6	29.1	242	42	الضمايرة	جنين
Jenin	Kafr Ra'i	7.9	1.9	23.5	28.5	8,306	658	كفر راعي	جنين
Jenin	'Ajja	7.9	1.9	23.5	28.5	6,042	478	عجة	جنين
Jenin	Ar Rama	7.9	1.9	23.5	28.5	1,198	95	الرامة	جنين
Jenin	'Anza	7.9	1.9	23.5	28.5	1,900	150	عنزة	جنين
Jenin	Meithalun	12.3	2.8	22.7	28.9	8,159	1,000	ميثلون	جنين
Jenin	Al Judeida	12.3	2.8	22.7	28.9	5,834	715	الجديدة	جنين
Jenin	Al 'Asa'asa	12.3	2.8	22.7	28.9	560	69	العصاعصة	جنين
Jenin	Sanur	17.6	2.2	12.4	28.5	4,938	871	صانور	جنين
Jenin	Siris	17.6	2.2	12.4	28.5	5,903	1,041	سيريس	جنين
Jenin	Al Kufeir	17.6	2.2	12.4	28.5	56	10	الكفير	جنين
Jenin	Al Fandaqumiya	17.6	2.2	12.4	28.5	4,182	737	الفندقومية	جنين
Jenin	Sir	17.6	2.2	12.4	28.5	840	148	صير	جنين
Jenin	Jaba'	15.4	4.4	28.4	26.8	10,210	1,577	جبع	جنين
Jenin	Silat adh Dhahr	11.5	2.1	18.6	30.8	7,262	836	سيلة الظهر	جنين
Jenin	Misliya	11.5	2.1	18.6	30.8	2,828	325	مسلية	جنين
Jenin	Al 'Attara	11.5	2.1	18.6	30.8	1,220	140	العطارة	جنين
Jenin	Az Zababida	11.5	2.1	18.6	30.8	4,173	480	الزبابدة	جنين
Tubas & Northern Vallyes	Ibziq	20.5	3.8	18.8	28.3	127	26	إبزيق	طوباس والأغوار الشمالية
Tubas & Northern Vallyes	Salhab	20.5	3.8	18.8	28.3	25	5	سلحب	طوباس والأغوار الشمالية
Tubas & Northern Vallyes	'Aqqaba	20.5	3.8	18.8	28.3	8,121	1,662	عقابا	طوباس والأغوار الشمالية
Tubas & Northern Vallyes	Bardala	23.2	2.8	12.0	29.1	1,584	368	بردلة	طوباس والأغوار الشمالية
Tubas & Northern Vallyes	Al 'Aqaba	23.2	2.8	12.0	29.1	166	39	العقبة	طوباس والأغوار الشمالية
Tubas & Northern Vallyes	Al Farisiya	23.2	2.8	12.0	29.1	116	27	الفارسية	طوباس والأغوار الشمالية

نسب الفقر وأهم مؤشرات الفقر في فلسطين حسب التجمع، 2017

Poverty Percentages and most Vital Poverty Indicators in Palestine by Locality, 2017

Governorate	Locality Name	نسبة الفقر Poverty Percentage	نسبة الخطأ للتقدير Percentage of standard Error	معامل التباين Coeffecient of variance	معامل جيني GINI Coeffecient	عدد السكان Number of Population	عدد الافراد الفقراء Number of Poor Individuals	اسم التجمع	المحافظة
Tubas & Northern Vallyes	Al Malih	23.2	2.8	12.0	29.1	349	81	المالح	طوباس والأغوار الشمالية
Tubas & Northern Vallyes	Tayasir	23.2	2.8	12.0	29.1	2,837	659	تياسير	طوباس والأغوار الشمالية
Tubas & Northern Vallyes	Kardala	23.2	2.8	12.0	29.1	200	47	كردلة	طوباس والأغوار الشمالية
Tubas & Northern Vallyes	Khirbet Tell el Himma	23.2	2.8	12.0	29.1	76	18	خربة تل الحمة	طوباس والأغوار الشمالية
Tubas & Northern Vallyes	'Ein el Beida	23.2	2.8	12.0	29.1	1,122	261	عين البيضا	طوباس والأغوار الشمالية
Tubas & Northern Vallyes	Tubas	10.4	2.3	22.5	29.0	21,253	2,211	طوباس	طوباس والأغوار الشمالية
Tubas & Northern Vallyes	Kashda	19.1	3.1	16.2	32.6	65	12	كشدة	طوباس والأغوار الشمالية
Tubas & Northern Vallyes	Wadi al Far'a*	19.1	3.1	16.2	32.6	3,941	752	وادي الفارعة	طوباس والأغوار الشمالية
Tubas & Northern Vallyes	El Far'a Camp	19.1	3.1	16.2	32.6	5,545	1,059	مخيم الفارعة	طوباس والأغوار الشمالية
Tubas & Northern Vallyes	Ras al Far'a	19.1	3.1	16.2	32.6	1,232	235	راس الفارعة	طوباس والأغوار الشمالية
Tubas & Northern Vallyes	Al Hadidiya	12.7	2.8	22.2	28.6	180	23	الحديدية	طوباس والأغوار الشمالية
Tubas & Northern Vallyes	Khirbet Yarza	12.7	2.8	22.2	28.6	31	4	خربة يرزة	طوباس والأغوار الشمالية
Tubas & Northern Vallyes	Khirbet ar Ras al Ahmar	12.7	2.8	22.2	28.6	73	9	خربة الراس الأحمر	طوباس والأغوار الشمالية
Tubas & Northern Vallyes	Khirbet 'Atuf	12.7	2.8	22.2	28.6	213	27	خربة عاطوف	طوباس والأغوار الشمالية
Tubas & Northern Vallyes	Tammun	12.7	2.8	22.2	28.6	12,930	1,639	طمون	طوباس والأغوار الشمالية
Tulkarm	Qaffin	13.8	2.6	19.0	27.9	10,417	1,440	قفين	طولكرم
Tulkarm	An Nazla al Gharbiya	13.8	2.6	19.0	27.9	1,083	150	النزلة الغربية	طولكرم
Tulkarm	An Nazla ash Sharqiya	13.8	2.6	19.0	27.9	1,583	219	النزلة الشرقية	طولكرم
Tulkarm	An Nazla al Wusta	13.8	2.6	19.0	27.9	419	58	النزلة الوسطى	طولكرم
Tulkarm	'Akkaba	13.8	2.6	19.0	27.9	328	45	عكابة	طولكرم
Tulkarm	Baqa ash Sharqiya	12.4	2.2	18.0	29.1	4,771	590	باقة الشرقية	طولكرم
Tulkarm	Zeita	12.4	2.2	18.0	29.1	3,002	371	زيتا	طولكرم
Tulkarm	Nazlat 'Isa	12.4	2.2	18.0	29.1	2,245	278	نزلة عيسى	طولكرم
Tulkarm	Seida	13.9	2.5	17.7	28.3	3,683	512	صيدا	طولكرم
Tulkarm	'Illar	13.9	2.5	17.7	28.3	7,271	1,011	علار	طولكرم
Tulkarm	'Attil	12.4	2.8	22.3	29.1	10,110	1,258	عتيل	طولكرم
Tulkarm	Al Masqufa	14.3	2.7	18.8	28.7	154	22	المسقوفة	طولكرم
Tulkarm	Deir al Ghusun	14.3	2.7	18.8	28.7	9,667	1,381	دير الغصون	طولكرم
Tulkarm	Al Jarushiya	14.3	2.7	18.8	28.7	1,154	165	الجاروشية	طولكرم
Tulkarm	Bal'a	12.1	2.5	20.4	29.5	7,628	925	بلعا	طولكرم
Tulkarm	Iktaba	12.1	2.5	20.4	29.5	2,923	354	إكتابا	طولكرم
Tulkarm	Nur Shams Camp	31.5	5.0	15.7	26.4	6,264	1,975	مخيم نور شمس	طولكرم
Tulkarm	Tulkarm Camp	31.5	5.0	15.7	26.4	9,685	3,053	مخيم طولكرم	طولكرم
Tulkarm	Tulkarm	13.4	3.5	26.2	29.9	63,926	8,590	طولكرم	طولكرم
Tulkarm	'Izbat al Khilal	12.7	2.4	18.6	29.0	137	17	عزبة الخلال	طولكرم
Tulkarm	Ramin	12.7	2.4	18.6	29.0	1,949	247	رامين	طولكرم
Tulkarm	'Izbat Abu Khameish	12.7	2.4	18.6	29.0	54	7	عزبة أبو خميش	طولكرم

نسب الفقر وأهم مؤشرات الفقر في فلسطين حسب التجمع، 2017

Poverty Percentages and most Vital Poverty Indicators in Palestine by Locality, 2017

Governorate	Locality Name	نسبة الفقر Poverty Percentage	نسبة الخطأ للتقدير Percentage of standard Error	معامل التباين Coeffecient of variance	معامل جيني GINI Coeffecient	عدد السكان Number of Population	عدد الافراد الفقراء Number of Poor Individuals	اسم التجمع	المحافظة
Tulkarm	Anabta	12.7	2.4	18.6	29.0	7,877	999	عنبتا	طولكرم
Tulkarm	Al Haffasi	12.7	2.4	18.6	29.0	206	26	الحفاصي	طولكرم
Tulkarm	Kafr al Labad	12.7	2.4	18.6	29.0	4,629	587	كفر اللبد	طولكرم
Tulkarm	Shufa	12.7	2.3	17.8	28.0	1,317	167	شوفة	طولكرم
Tulkarm	Khirbet Jubara	12.7	2.3	17.8	28.0	305	39	خربة جبارة	طولكرم
Tulkarm	Far'un	12.7	2.3	17.8	28.0	4,028	512	فرعون	طولكرم
Tulkarm	Beit Lid	12.7	2.3	17.8	28.0	5,467	695	بيت ليد	طولكرم
Tulkarm	'Izbat Shufa	12.7	2.3	17.8	28.0	1,420	180	عزبة شوفة	طولكرم
Tulkarm	Kafa	12.7	2.3	17.8	28.0	808	103	كفا	طولكرم
Tulkarm	Saffarin	12.7	2.3	17.8	28.0	735	93	سفارين	طولكرم
Tulkarm	Kafr Zibad	8.8	1.8	20.9	28.5	1,189	104	كفر زيباد	طولكرم
Tulkarm	Kafr Sur	8.8	1.8	20.9	28.5	1,256	110	كفر صور	طولكرم
Tulkarm	Ar Ras	8.8	1.8	20.9	28.5	634	56	الراس	طولكرم
Tulkarm	Kafr 'Abbush	8.8	1.8	20.9	28.5	1,696	149	كفر عبوش	طولكرم
Tulkarm	Kur	8.8	1.8	20.9	28.5	285	25	كور	طولكرم
Tulkarm	Kafr Jammal	8.8	1.8	20.9	28.5	2,784	245	كفر جمال	طولكرم
Nablus	Beit Imrin	12.6	1.7	13.7	29.5	3,318	418	بيت إمرين	نابلس
Nablus	Nisf Jubeil	12.6	1.7	13.7	29.5	470	59	نصف جبيل	نابلس
Nablus	Bazzariya	12.6	1.7	13.7	29.5	2,790	351	بزارية	نابلس
Nablus	Ijnisinya	12.6	1.7	13.7	29.5	584	74	إجنسنيا	نابلس
Nablus	Burqa	12.6	1.7	13.7	29.5	4,146	522	برقة	نابلس
Nablus	Sabastiya	12.6	1.7	13.7	29.5	3,187	401	سبسطية	نابلس
Nablus	Yasid	10.7	1.9	17.9	29.3	2,501	268	ياصيد	نابلس
Nablus	'Asira ash Shamaliya	10.7	1.9	17.9	29.3	8,795	941	عصيرة الشمالية	نابلس
Nablus	Talluza	10.7	1.9	17.9	29.3	2,791	299	طلوزة	نابلس
Nablus	An Naqura	11.4	2.0	17.6	29.6	1,783	204	الناقورة	نابلس
Nablus	Deir Sharaf	11.4	2.0	17.6	29.6	2,945	336	دير شرف	نابلس
Nablus	Beit Iba	11.4	2.0	17.6	29.6	4,070	465	بيت إيبا	نابلس
Nablus	Beit Wazan	11.4	2.0	17.6	29.6	1,310	150	بيت وزن	نابلس
Nablus	Zawata	11.4	2.0	17.6	29.6	2,533	289	زواتا	نابلس
Nablus	Nablus	11.5	2.2	19.5	30.1	155,632	17,821	نابلس	نابلس
Nablus	'Askar Camp (al Jadeed)	41.9	6.2	14.8	27.0	4,760	1,995	مخيم عسكر (الجديد)	نابلس
Nablus	'Askar Camp (al Qadeem)	41.9	6.2	14.8	27.0	6,528	2,736	مخيم عسكر (القديم)	نابلس
Nablus	'Azmut	19.6	2.7	13.7	28.4	3,435	674	عزموط	نابلس
Nablus	Deir al Hatab	19.6	2.7	13.7	28.4	2,834	556	دير الحطب	نابلس
Nablus	Salim	19.6	2.7	13.7	28.4	6,257	1,227	سالم	نابلس
Nablus	Kafr Qallil	19.6	2.7	13.7	28.4	3,025	593	كفر قليل	نابلس
Nablus	Balata Camp	45.9	6.7	14.6	27.1	14,598	6,706	مخيم بلاطة	نابلس
Nablus	'Iraq Burin	18.6	2.7	14.4	29.4	1,007	188	عراق بورين	نابلس
Nablus	'Ein Beit el Ma Camp	18.6	2.7	14.4	29.4	3,583	667	مخيم عين بيت الماء	نابلس
Nablus	Tell	18.6	2.7	14.4	29.4	5,149	959	تل	نابلس
Nablus	Sarra	18.6	2.7	14.4	29.4	3,368	627	صرة	نابلس
Nablus	Qusin	18.6	2.7	14.4	29.4	2,240	417	قوصين	نابلس
Nablus	An Nassariya	21.3	2.2	10.4	31.8	1,886	402	النصارية	نابلس
Nablus	Beit Dajan	21.3	2.2	10.4	31.8	4,454	950	بيت دجن	نابلس
Nablus	Furush Beit Dajan	21.3	2.2	10.4	31.8	722	154	فروش بيت دجن	نابلس
Nablus	'Ein Shibli	21.3	2.2	10.4	31.8	313	67	عين شبلي	نابلس
Nablus	Al Badhan	21.3	2.2	10.4	31.8	3,166	675	الباذان	نابلس
Nablus	Beit Hasan	21.3	2.2	10.4	31.8	1,597	341	بيت حسن	نابلس
Nablus	Al 'Aqrabaniya	21.3	2.2	10.4	31.8	938	200	العقربانية	نابلس
Nablus	Odala	17.2	2.3	13.6	29.5	1,564	270	أودلا	نابلس
Nablus	Rujeib	17.2	2.3	13.6	29.5	5,956	1,027	روجيب	نابلس

نسب الفقر وأهم مؤشرات الفقر في فلسطين حسب التجمع، 2017

Poverty Percentages and most Vital Poverty Indicators in Palestine by Locality, 2017

Governorate	Locality Name	نسبة الفقر Poverty Percentage	نسبة الخطأ للتقدير Percentage of standard Error	معامل التباين Coeffecient of variance	معامل جيني GINI Coeffecient	عدد السكان Number of Population	عدد الافراد الفقراء Number of Poor Individuals	اسم التجمع	المحافظة
Nablus	Madama	17.2	2.3	13.6	29.5	2,089	360	مادما	نابلس
Nablus	Burin	17.2	2.3	13.6	29.5	2,840	490	بورين	نابلس
Nablus	'Asira al Qibliya	17.2	2.3	13.6	29.5	2,931	505	عصيرة القبلية	نابلس
Nablus	Khirbet Tana	14.1	3.2	22.6	27.4	16	2	خربة طانا	نابلس
Nablus	Beit Furik	14.1	3.2	22.6	27.4	13,442	1,893	بيت فوريك	نابلس
Nablus	Huwwara	20.0	3.7	18.2	29.6	6,650	1,331	حوارة	نابلس
Nablus	'Awarta	20.0	3.7	18.2	29.6	7,044	1,410	عورتا	نابلس
Nablus	Za'tara	20.0	3.7	18.2	29.6	63	13	زعترة	نابلس
Nablus	Beita	19.3	3.8	19.6	28.3	11,665	2,248	بيتا	نابلس
Nablus	'Einabus	19.3	3.8	19.6	28.3	2,887	556	عينبوس	نابلس
Nablus	Jamma'in	16.8	2.6	15.4	28.9	7,425	1,245	جماعين	نابلس
Nablus	'Urif	16.8	2.6	15.4	28.9	3,619	607	عوريف	نابلس
Nablus	As Sawiya	16.8	2.6	15.4	28.9	2,757	462	الساوية	نابلس
Nablus	Zeita Jamma'in	16.8	2.6	15.4	28.9	2,736	459	زيتا جماعين	نابلس
Nablus	Alttawel and Tall al Khashaba	23.7	3.5	14.8	28.9	107	25	الطويل وتل الخشبة	نابلس
Nablus	Yanun	23.7	3.5	14.8	28.9	92	22	يانون	نابلس
Nablus	Majdal Bani Fadil	23.7	3.5	14.8	28.9	2,903	689	مجدل بني فاضل	نابلس
Nablus	Aqraba	23.7	3.5	14.8	28.9	10,010	2,375	عقربا	نابلس
Nablus	Osarin	23.7	3.5	14.8	28.9	2,050	486	أوصرين	نابلس
Nablus	Al Lubban ash Sharqiya	13.1	2.5	19.3	27.9	2,636	345	أللبن الشرقية	نابلس
Nablus	Yatma	13.1	2.5	19.3	27.9	3,358	439	يتما	نابلس
Nablus	'Ammuriya	13.1	2.5	19.3	27.9	370	48	عمورية	نابلس
Nablus	Qabalan	13.1	2.5	19.3	27.9	8,183	1,070	قبلان	نابلس
Nablus	Jalud	18.3	2.5	13.8	29.1	742	136	جالود	نابلس
Nablus	Qaryut	18.3	2.5	13.8	29.1	2,556	468	قريوت	نابلس
Nablus	Duma	18.3	2.5	13.8	29.1	2,670	489	دوما	نابلس
Nablus	Talfit	18.3	2.5	13.8	29.1	3,586	657	تلفيت	نابلس
Nablus	Jurish	18.3	2.5	13.8	29.1	1,539	282	جوريش	نابلس
Nablus	Qusra	18.3	2.5	13.8	29.1	5,410	991	قصرة	نابلس
Nablus	Khirbet Sarra	18.3	2.5	13.8	29.1	27	5	خربة صرة	نابلس
Qalqiliya	Immatin	13.7	1.7	12.3	29.1	2,755	377	إماتين	قلقيلية
Qalqiliya	Jinsafut	13.7	1.7	12.3	29.1	2,571	352	جنصافوط	قلقيلية
Qalqiliya	Hajja	13.7	1.7	12.3	29.1	2,659	364	حجة	قلقيلية
Qalqiliya	Jit	13.7	1.7	12.3	29.1	2,405	329	جيت	قلقيلية
Qalqiliya	Baqat al Hatab	13.7	1.7	12.3	29.1	1,943	266	باقة الحطب	قلقيلية
Qalqiliya	Al Funduq	13.7	1.7	12.3	29.1	1,125	154	الفندق	قلقيلية
Qalqiliya	Far'ata	13.7	1.7	12.3	29.1	872	119	فرعتا	قلقيلية
Qalqiliya	Kafr Qaddum	13.7	1.7	12.3	29.1	3,280	449	كفر قدوم	قلقيلية
Qalqiliya	Qalqiliya	25.7	4.3	16.9	29.4	48,177	12,378	قلقيلية	قلقيلية
Qalqiliya	'Azzun	18.7	2.3	12.5	29.7	9,269	1,730	عزون	قلقيلية
Qalqiliya	Falamya	18.7	2.3	12.5	29.7	757	141	فلامية	قلقيلية
Qalqiliya	Kafr Laqif	18.7	2.3	12.5	29.7	1,039	194	كفر لاقف	قلقيلية
Qalqiliya	Khirbet Sir	18.7	2.3	12.5	29.7	645	120	خربة صير	قلقيلية
Qalqiliya	An Nabi Elyas	18.7	2.3	12.5	29.7	1,399	261	النبي إلياس	قلقيلية
Qalqiliya	Jayyus	18.7	2.3	12.5	29.7	3,478	649	جيوس	قلقيلية
Qalqiliya	'Izbat at Tabib	18.7	2.3	12.5	29.7	258	48	عزبة الطبيب	قلقيلية
Qalqiliya	Ras 'Atiya	15.8	2.6	16.7	28.4	2,129	337	راس عطية	قلقيلية
Qalqiliya	Ad Dab'a	15.8	2.6	16.7	28.4	412	65	الضبعة	قلقيلية
Qalqiliya	'Arab ar Ramadin al Janubi	15.8	2.6	16.7	28.4	286	45	عرب الرماضين الجنوبي	قلقيلية
Qalqiliya	Habla	15.8	2.6	16.7	28.4	7,053	1,117	حبلة	قلقيلية

نسب الفقر وأهم مؤشرات الفقر في فلسطين حسب التجمع، 2017

Poverty Percentages and most Vital Poverty Indicators in Palestine by Locality, 2017

Governorate	Locality Name	نسبة الفقر Poverty Percentage	نسبة الخطأ للتقدير Percentage of standard Error	معامل التباين Coeffecient of variance	معامل جيني GINI Coeffecient	عدد السكان Number of Population	عدد الافراد الفقراء Number of Poor Individuals	اسم التجمع	المحافظة
Qalqiliya	'Arab ar Ramadin ash Shamali	15.8	2.6	16.7	28.4	84	13	عرب الرماضين الشمالي	قلقيلية
Qalqiliya	Wadi ar Rasha	15.8	2.6	16.7	28.4	152	24	وادي الرشا	قلقيلية
Qalqiliya	Ras at Tira	15.8	2.6	16.7	28.4	484	77	راس الطيرة	قلقيلية
Qalqiliya	'Arab Abu Farda	15.8	2.6	16.7	28.4	131	21	عرب أبو فردة	قلقيلية
Qalqiliya	'Izbat al Ashqar	12.0	2.2	18.6	29.9	451	54	عزبة الأشقر	قلقيلية
Qalqiliya	Al Mudawwar	12.0	2.2	18.6	29.9	350	42	المدور	قلقيلية
Qalqiliya	Beit Amin	12.0	2.2	18.6	29.9	1,279	154	بيت أمين	قلقيلية
Qalqiliya	'Isla	12.0	2.2	18.6	29.9	1,111	134	عسلة	قلقيلية
Qalqiliya	Sanniriya	12.0	2.2	18.6	29.9	3,609	435	سنيريا	قلقيلية
Qalqiliya	Kafr Thulth	12.0	2.2	18.6	29.9	4,851	584	كفر ثلث	قلقيلية
Qalqiliya	'Azzun 'Atma	12.0	2.2	18.6	29.9	2,068	249	عزون عتمة	قلقيلية
Qalqiliya	'Izbat Salman	12.0	2.2	18.6	29.9	896	108	عزبة سلمان	قلقيلية
Qalqiliya	Arab Al-Khouleh	12.0	2.2	18.6	29.9	11	1	عرب الخوله	قلقيلية
Qalqiliya	'Izbat Jal'ud	12.0	2.2	18.6	29.9	146	18	عزبة جلعود	قلقيلية
Salfit	Qarawat Bani Hassan	8.1	1.9	23.4	28.8	5,369	436	قراوة بني حسان	سلفيت
Salfit	Biddya	8.1	1.9	23.4	28.8	10,177	826	بديا	سلفيت
Salfit	Deir Istiya	20.6	2.5	12.0	29.9	3,599	740	دير إستيا	سلفيت
Salfit	Kifl Haris	20.6	2.5	12.0	29.9	3,977	818	كفل حارس	سلفيت
Salfit	Haris	20.6	2.5	12.0	29.9	4,029	829	حارس	سلفيت
Salfit	Marda	20.6	2.5	12.0	29.9	2,313	476	مردا	سلفيت
Salfit	Qira	20.6	2.5	12.0	29.9	1,245	256	قيرة	سلفيت
Salfit	Mas-ha	12.9	2.2	17.5	29.8	2,308	297	مسحة	سلفيت
Salfit	Izbat Abu 'Adam	12.9	2.2	17.5	29.8	7	1	عزبة أبو آدم	سلفيت
Salfit	Sarta	12.9	2.2	17.5	29.8	3,293	424	سرطة	سلفيت
Salfit	Az Zawiya	12.9	2.2	17.5	29.8	5,875	757	الزاوية	سلفيت
Salfit	Rafat	12.9	2.2	17.5	29.8	2,456	316	رافات	سلفيت
Salfit	Khirbet Qeis	11.6	1.8	15.7	29.0	266	31	خربة قيس	سلفيت
Salfit	Yasuf	11.6	1.8	15.7	29.0	2,038	236	ياسوف	سلفيت
Salfit	Farkha	11.6	1.8	15.7	29.0	1,607	186	فرخة	سلفيت
Salfit	Salfit	11.6	1.8	15.7	29.0	10,890	1,261	سلفيت	سلفيت
Salfit	Iskaka	11.6	1.8	15.7	29.0	1,167	135	إسكاكا	سلفيت
Salfit	Deir Ballut	15.3	2.4	15.4	29.2	3,772	577	دير بلوط	سلفيت
Salfit	Kafr ad Dik	15.3	2.4	15.4	29.2	5,406	827	كفر الديك	سلفيت
Salfit	Bruqin	15.3	2.4	15.4	29.2	3,941	603	بروقين	سلفيت
Ramallah & Al Bireh	Kafr 'Ein	13.3	2.2	16.8	28.9	1,946	260	كفر عين	رام الله والبيرة
Ramallah & Al Bireh	'Abud	13.3	2.2	16.8	28.9	2,140	285	عابود	رام الله والبيرة
Ramallah & Al Bireh	Deir Ghassana	13.3	2.2	16.8	28.9	1,682	224	دير غسانة	رام الله والبيرة
Ramallah & Al Bireh	Beit Reema	13.3	2.2	16.8	28.9	4,308	574	بيت ريما	رام الله والبيرة
Ramallah & Al Bireh	Qarawat Bani Zeid	13.3	2.2	16.8	28.9	3,394	453	قراوة بني زيد	رام الله والبيرة
Ramallah & Al Bireh	An Nabi Salih	13.3	2.2	16.8	28.9	519	69	النبي صالح	رام الله والبيرة
Ramallah & Al Bireh	'Arura	14.2	2.4	16.6	29.5	3,088	439	عارورة	رام الله والبيرة
	Deir as Sudan	14.2	2.4	16.6	29.5	2,146	305	دير السودان	رام الله والبيرة
]	Mazari' an Nubani	14.2	2.4	16.6	29.5	2,421	344	مزارع النوباني	رام الله والبيرة
Ramallah & Al Bireh	Jilijliya	14.2	2.4	16.6	29.5	628	89	جلجيليا	رام الله والبيرة
Ramallah & Al Bireh	'Ajjul	14.2	2.4	16.6	29.5	1,393	198	عجول	رام الله والبيرة
Ramallah & Al Bireh	'Abwein	14.2	2.4	16.6	29.5	3,474	494	عبوين	رام الله والبيرة
Ramallah & Al Bireh	Khirbet Abu Falah	12.3	2.4	19.8	31.8	4,367	537	خربة أبو فلاح	رام الله والبيرة
Ramallah & Al Bireh	Turmus'ayya	12.3	2.4	19.8	31.8	2,449	301	ترمسعيا	رام الله والبيرة
Ramallah & Al Bireh	Sinjil	12.3	2.4	19.8	31.8	5,707	702	سنجل	رام الله والبيرة

نسب الفقر وأهم مؤشرات الفقر في فلسطين حسب التجمع، 2017

Poverty Percentages and most Vital Poverty Indicators in Palestine by Locality, 2017

Governorate	Locality Name	نسبة الفقر Poverty Percentage	نسبة الخطأ للتقدير Percentage of standard Error	معامل التباين Coeffecient of variance	معامل جيني GINI Coeffecient	عدد السكان Number of Population	عدد الافراد الفقراء Number of Poor Individuals	اسم التجمع	المحافظة
Ramallah & Al Bireh	Al Mughayyir	12.3	2.4	19.8	31.8	2,854	351	المغير	رام الله والبيرة
Ramallah & Al Bireh	Shuqba	17.4	2.6	15.0	28.7	5,425	941	شقبا	رام الله والبيرة
Ramallah & Al Bireh	Rantis	17.4	2.6	15.0	28.7	3,159	548	رنتيس	رام الله والبيرة
Ramallah & Al Bireh	Deir Abu Mash'al	17.4	2.6	15.0	28.7	4,207	730	دير أبو مشعل	رام الله والبيرة
Ramallah & Al Bireh	Al Lubban al Gharbi	17.4	2.6	15.0	28.7	1,556	270	اللبن الغربي	رام الله والبيرة
Ramallah & Al Bireh	Al Mazra'a ash Sharqiya	13.4	2.1	15.9	33.9	4,038	543	المزرعة الشرقية	رام الله والبيرة
Ramallah & Al Bireh	Silwad	13.4	2.1	15.9	33.9	6,303	847	سلواد	رام الله والبيرة
Ramallah & Al Bireh	Yabrud	13.4	2.1	15.9	33.9	571	77	يبرود	رام الله والبيرة
Ramallah & Al Bireh	Silwad Camp	13.4	2.1	15.9	33.9	453	61	مخيم سلواد	رام الله والبيرة
Ramallah & Al Bireh	'Ein Yabrud	13.4	2.1	15.9	33.9	2,500	336	عين يبرود	رام الله والبيرة
Ramallah & Al Bireh	Jammala	10.0	1.7	16.6	30.6	1,654	166	جمالا	رام الله والبيرة
Ramallah & Al Bireh	Deir 'Ammar	10.0	1.7	16.6	30.6	3,332	334	دير عمار	رام الله والبيرة
Ramallah & Al Bireh	Beitillu	10.0	1.7	16.6	30.6	3,444	345	بيتللو	رام الله والبيرة
Ramallah & Al Bireh	Al Janiya	10.0	1.7	16.6	30.6	1,288	129	الجانية	رام الله والبيرة
Ramallah & Al Bireh	Deir Nidham	10.0	1.7	16.6	30.6	871	87	دير نظام	رام الله والبيرة
Ramallah & Al Bireh	Deir 'Ammar Camp	10.0	1.7	16.6	30.6	1,872	187	مخيم دير عمار	رام الله والبيرة
Ramallah & Al Bireh	Ras Karkar	10.0	1.7	16.6	30.6	1,944	195	راس كركر	رام الله والبيرة
Ramallah & Al Bireh	'Ein Qiniya	10.0	1.7	16.6	30.6	717	72	عين قينيا	رام الله والبيرة
Ramallah & Al Bireh	Birzeit	5.8	1.3	22.9	34.5	5,825	338	بيرزيت	رام الله والبيرة
Ramallah & Al Bireh	Jifna	5.8	1.3	22.9	34.5	2,828	164	جفنا	رام الله والبيرة
Ramallah & Al Bireh	'Atara	5.8	1.3	22.9	34.5	2,477	144	عطارة	رام الله والبيرة
Ramallah & Al Bireh	Rawabi	5.8	1.3	22.9	34.5	706	41	روابي	رام الله والبيرة
Ramallah & Al Bireh	Abu Qash	5.8	1.3	22.9	34.5	2,222	129	ابو قش	رام الله والبيرة
Ramallah & Al Bireh	Kafr Malik	19.6	2.7	13.5	33.0	2,928	574	كفر مالك	رام الله والبيرة
Ramallah & Al Bireh	At Tayba	19.6	2.7	13.5	33.0	1,304	255	الطيبة	رام الله والبيرة
Ramallah & Al Bireh	Badiw al Mu'arrajat	19.6	2.7	13.5	33.0	825	162	بدو المعرجات	رام الله والبيرة
Ramallah & Al Bireh	Deir Jarir	19.6	2.7	13.5	33.0	4,441	870	دير جرير	رام الله والبيرة
Ramallah & Al Bireh	Al Mazra'a al Qibliya	11.6	2.0	17.5	30.2	5,144	598	المزرعة القبلية	رام الله والبيرة
Ramallah & Al Bireh	Umm Safa	11.6	2.0	17.5	30.2	677	79	أم صفا	رام الله والبيرة
Ramallah & Al Bireh	Kobar	11.6	2.0	17.5	30.2	4,293	499	كوبر	رام الله والبيرة
Ramallah & Al Bireh	Jibiya	11.6	2.0	17.5	30.2	155	18	جيبيا	رام الله والبيرة
Ramallah & Al Bireh	Burham	11.6	2.0	17.5	30.2	579	67	برهام	رام الله والبيرة
Ramallah & Al Bireh	Abu Shukheidim	11.6	2.0	17.5	30.2	2,423	282	ابو شخيدم	رام الله والبيرة
Ramallah & Al Bireh	Ad Doha	11.3	3.3	28.9	34.3	208	24	الدوحة	رام الله والبيرة
Ramallah & Al Bireh	Surda	11.3	3.3	28.9	34.3	1,282	145	صردا	رام الله والبيرة
Ramallah & Al Bireh	Dura al Qar'	11.3	3.3	28.9	34.3	3,013	340	دورا القرع	رام الله والبيرة
Ramallah & Al Bireh	Al Jalazun Camp	11.3	3.3	28.9	34.3	8,145	920	مخيم الجلزون	رام الله والبيرة
Ramallah & Al Bireh	'Ein Siniya	11.3	3.3	28.9	34.3	919	104	عين سينيا	رام الله والبيرة
Ramallah & Al Bireh	Qibya	14.7	2.8	19.1	29.6	6,053	890	قبيا	رام الله والبيرة
Ramallah & Al Bireh	Budrus	14.7	2.8	19.1	29.6	1,586	233	بدرس	رام الله والبيرة
Ramallah & Al Bireh	Ni'lin	14.7	2.8	19.1	29.6	5,079	746	نعلين	رام الله والبيرة
Ramallah & Al Bireh	Al Midya	14.7	2.8	19.1	29.6	1,524	224	المدية	رام الله والبيرة
Ramallah & Al Bireh	Bil'in	9.1	1.8	19.7	28.3	2,124	194	بلعين	رام الله والبيرة

نسب الفقر وأهم مؤشرات الفقر في فلسطين حسب التجمع، 2017

Poverty Percentages and most Vital Poverty Indicators in Palestine by Locality, 2017

Governorate	Locality Name	نسبة الفقر Poverty Percentage	نسبة الخطأ للتقدير Percentage of standard Error	معامل التباين Coeffecient of variance	معامل جيني GINI Coeffecient	عدد السكان Number of Population	عدد الافراد الفقراء Number of Poor Individuals	اسم التجمع	المحافظة
Ramallah & Al Bireh	Kafr Ni'ma	9.1	1.8	19.7	28.3	4,628	422	كفر نعمة	رام الله والبيرة
Ramallah & Al Bireh	Deir Ibzi'	9.1	1.8	19.7	28.3	2,574	235	دير إبزيع	رام الله والبيرة
Ramallah & Al Bireh	'Ein 'Arik	9.1	1.8	19.7	28.3	1,763	161	عين عريك	رام الله والبيرة
Ramallah & Al Bireh	Deir Dibwan	11.2	1.9	16.6	39.4	4,143	466	دير دبوان	رام الله والبيرة
Ramallah & Al Bireh	Beitin	11.2	1.9	16.6	39.4	2,228	250	بيتين	رام الله والبيرة
Ramallah & Al Bireh	Rammun	11.2	1.9	16.6	39.4	2,390	269	رمون	رام الله والبيرة
Ramallah & Al Bireh	Burqa	11.2	1.9	16.6	39.4	2,034	229	برقة	رام الله والبيرة
Ramallah & Al Bireh	Al Bireh	4.5	1.3	29.6	32.5	41,511	1,884	البيرة	رام الله والبيرة
Ramallah & Al Bireh	Deir Qaddis	11.6	1.9	16.3	28.9	2,437	282	دير قديس	رام الله والبيرة
Ramallah & Al Bireh	Saffa	11.6	1.9	16.3	28.9	4,347	503	صفا	رام الله والبيرة
Ramallah & Al Bireh	Kharbatha Bani Harith	11.6	1.9	16.3	28.9	3,450	399	خربثا بني حارث	رام الله والبيرة
Ramallah & Al Bireh	Shabtin	11.6	1.9	16.3	28.9	1,129	131	شبتين	رام الله والبيرة
Ramallah & Al Bireh	Ramallah	2.0	0.8	38.8	34.7	34,483	705	رام الله	رام الله والبيرة
Ramallah & Al Bireh	Beituniya	4.9	1.2	23.9	29.8	24,905	1,231	بيتونيا	رام الله والبيرة
Ramallah & Al Bireh	Al Am'ari Camp	24.4	4.9	20.2	28.0	4,690	1,143	مخيم الأمعري	رام الله والبيرة
Ramallah & Al Bireh	Qaddura Camp	24.4	4.9	20.2	28.0	856	209	مخيم قدورة	رام الله والبيرة
Ramallah & Al Bireh	At Tira	10.9	2.3	20.7	28.6	1,488	162	الطيرة	رام الله والبيرة
Ramallah & Al Bireh	Beit 'Ur at Tahta	10.9	2.3	20.7	28.6	5,009	546	بيت عور التحتا	رام الله والبيرة
Ramallah & Al Bireh	Beit 'Ur al Fauqa	10.9	2.3	20.7	28.6	1,033	113	بيت عور الفوقا	رام الله والبيرة
Ramallah & Al Bireh	Kharbatha al Misbah	10.9	2.3	20.7	28.6	6,327	689	خربثا المصباح	رام الله والبيرة
Ramallah & Al Bireh	Beit Sira	9.1	2.2	24.1	28.4	3,307	301	بيت سيرا	رام الله والبيرة
Ramallah & Al Bireh	Beit Liqya	9.1	2.2	24.1	28.4	8,981	817	بيت لقيا	رام الله والبيرة
Jericho & Al Aghwar	Marj al Ghazal	22.6	3.0	13.2	31.2	238	54	مرج الغزال	أريحا والأغوار
Jericho & Al Aghwar	An Nuwei'ma	22.6	3.0	13.2	31.2	1,651	374	النويعمة	أريحا والأغوار
Jericho & Al Aghwar	Al 'Auja	22.6	3.0	13.2	31.2	5,138	1,164	العوجا	أريحا والأغوار
Jericho & Al Aghwar	'Ein ad Duyuk al Fauqa	22.6	3.0	13.2	31.2	833	189	عين الديوك الفوقا	أريحا والأغوار
Jericho & Al Aghwar	Marj Na'ja	22.6	3.0	13.2	31.2	828	188	مرج نعجة	أريحا والأغوار
Jericho & Al Aghwar	Az Zubeidat	22.6	3.0	13.2	31.2	1,679	380	الزبيدات	أريحا والأغوار
Jericho & Al Aghwar	Al Jiftlik	22.6	3.0	13.2	31.2	3,046	690	الجفتلك	أريحا والأغوار
Jericho & Al Aghwar	Fasayil	22.6	3.0	13.2	31.2	1,637	371	فصايل	أريحا والأغوار
Jericho & Al Aghwar	Jericho (Ariha)	11.1	1.8	16.0	32.0	18,992	2,100	أريحا	أريحا والأغوار
Jericho & Al Aghwar	An Nabi Musa	11.1	1.8	16.0	32.0	343	38	النبي موسى	أريحا والأغوار
Jericho & Al Aghwar	Aqbat Jaber Camp	15.0	4.4	29.1	28.9	8,593	1,288	مخيم عقبة جبر	أريحا والأغوار
Jericho & Al Aghwar	'Ein as Sultan Camp	15.0	4.4	29.1	28.9	4,168	625	مخيم عين السلطان	أريحا والأغوار
Bethlehem	Al 'Ubeidiya	11.9	3.1	26.3	28.4	14,303	1,703	العبيدية	بيت لحم
Bethlehem	Beit Jala	2.3	0.8	36.9	32.4	12,673	287	بيت جالا	بيت لحم
Bethlehem	Khallet Hamameh	2.3	0.8	36.9	32.4	1,577	36	خلة حمامة	بيت لحم
Bethlehem	Bir Onah	2.3	0.8	36.9	32.4	1,386	31	بئر عونة	بيت لحم
Bethlehem	Al Walaja	10.5	2.6	25.2	28.5	2,643	277	الولجة	بيت لحم
Bethlehem	Husan	10.5	2.6	25.2	28.5	6,973	731	حوسان	بيت لحم
Bethlehem	Battir	10.5	2.6	25.2	28.5	4,646	487	بتير	بيت لحم
Bethlehem	Bethlehem (Beit Lahm)	5.8	1.8	30.5	31.9	26,384	1,535	بيت لحم	بيت لحم

نسب الفقر وأهم مؤشرات الفقر في فلسطين حسب التجمع، 2017

Poverty Percentages and most Vital Poverty Indicators in Palestine by Locality, 2017

Governorate	Locality Name	نسبة الفقر Poverty Percentage	نسبة الخطأ للتقدير Percentage of standard Error	معامل التباين Coeffecient of variance	معامل جيني GINI Coeffecient	عدد السكان Number of Population	عدد الافراد الفقراء Number of Poor Individuals	اسم التجمع	المحافظة
Bethlehem	Beit Sahur	1.5	0.7	47.8	31.5	12,998	192	بيت ساحور	بيت لحم
Bethlehem	Ad Doha	6.7	2.1	30.9	30.0	12,611	848	الدوحة	بيت لحم
Bethlehem	'Ayda Camp	9.6	2.0	21.3	28.0	2,794	267	مخيم عايدة	بيت لحم
Bethlehem	Al 'Aza Camp	9.6	2.0	21.3	28.0	1,507	144	مخيم العزة	بيت لحم
Bethlehem	Ad Duheisha Camp	9.6	2.0	21.3	28.0	8,705	833	مخيم الدهيشة	بيت لحم
Bethlehem	Al Khadr	9.2	2.2	23.6	29.4	11,833	1,095	الخضر	بيت لحم
Bethlehem	Artas	9.2	2.2	23.6	29.4	5,679	525	إرطاس	بيت لحم
Bethlehem	Al Jab'a	6.8	1.9	28.4	27.7	1,109	76	الجبعة	بيت لحم
Bethlehem	Khallet 'Afana	6.8	1.9	28.4	27.7	58	4	خلة عفانة	بيت لحم
Bethlehem	Wadi Fukin	6.8	1.9	28.4	27.7	1,328	91	وادي فوكين	بيت لحم
Bethlehem	Khallet Sakariya	6.8	1.9	28.4	27.7	140	10	خلة سكاريا	بيت لحم
Bethlehem	Nahhalin	6.8	1.9	28.4	27.7	8,648	589	نحالين	بيت لحم
Bethlehem	Khallet al Balluta	6.8	1.9	28.4	27.7	73	5	خلة البلوطه	بيت لحم
Bethlehem	Dar Salah	8.2	2.0	24.6	29.2	4,534	373	دار صلاح	بيت لحم
Bethlehem	Al Haddadiya	8.2	2.0	24.6	29.2	81	7	الحدادية	بيت لحم
Bethlehem	Ash Shawawra	8.2	2.0	24.6	29.2	4,117	339	الشواورة	بيت لحم
Bethlehem	Za'tara	8.2	2.0	24.6	29.2	7,761	639	زعترة	بيت لحم
Bethlehem	Al Khas	8.2	2.0	24.6	29.2	394	32	الخاص	بيت لحم
Bethlehem	Khallet an Nu'man	8.2	2.0	24.6	29.2	111	9	خلة النعمان	بيت لحم
Bethlehem	Wadi Rahhal	10.8	2.2	20.0	29.4	1,800	195	وادي رحال	بيت لحم
Bethlehem	Jub adh Dhib	10.8	2.2	20.0	29.4	142	15	جب الذيب	بيت لحم
Bethlehem	Hindaza and Bureid'a	10.8	2.2	20.0	29.4	7,437	805	هندازة وبريضعة	بيت لحم
Bethlehem	Beit Ta'mir	10.8	2.2	20.0	29.4	1,579	171	بيت تعمر	بيت لحم
Bethlehem	Khallet al Louza	10.8	2.2	20.0	29.4	638	69	خلة اللوزة	بيت لحم
Bethlehem	Jannatah (Badd Falouh)	10.8	2.2	20.0	29.4	7,258	786	جناتا (بد فلوح)	بيت لحم
Bethlehem	Al Fureidis	10.8	2.2	20.0	29.4	1,083	117	الفريديس	بيت لحم
Bethlehem	Khirbet ad Deir	14.2	2.3	16.1	29.5	1,988	281	خربة الدير	بيت لحم
Bethlehem	Khallet al Haddad	14.2	2.3	16.1	29.5	502	71	خلة الحداد	بيت لحم
Bethlehem	Jurat ash Sham'a	14.2	2.3	16.1	29.5	1,759	249	جورة الشمعة	بيت لحم
Bethlehem	Wadi an Nis	14.2	2.3	16.1	29.5	990	140	وادي النيص	بيت لحم
Bethlehem	Al Ma'sara	14.2	2.3	16.1	29.5	1,073	152	المعصرة	بيت لحم
Bethlehem	Al Maniya	14.2	2.3	16.1	29.5	1,332	189	المنيا	بيت لحم
Bethlehem	Khirbet Tuqu'	14.2	2.3	16.1	29.5	130	18	خربة تقوع	بيت لحم
Bethlehem	Kisan	14.2	2.3	16.1	29.5	554	78	كيسان	بيت لحم
Bethlehem	Wadi Immhamid	14.2	2.3	16.1	29.5	148	21	وادي امحيميد	بيت لحم
Bethlehem	Al Manshiya	14.2	2.3	16.1	29.5	527	75	المنشية	بيت لحم
Bethlehem	Marah Ma'alla	14.2	2.3	16.1	29.5	1,061	150	مراح معلا	بيت لحم
Bethlehem	'Arab ar Rashayida	14.2	2.3	16.1	29.5	2,038	289	عرب الرشايدة	بيت لحم
Bethlehem	Tuqu'	14.2	2.3	16.1	29.5	8,674	1,228	تقوع	بيت لحم
Bethlehem	Al Halqum	14.2	2.3	16.1	29.5	263	37	الحلقوم	بيت لحم
Bethlehem	Marah Rabah	20.0	3.5	17.4	28.7	1,711	343	مراح رباح	بيت لحم
Bethlehem	Umm Salamuna	20.0	3.5	17.4	28.7	1,175	236	أم سلمونة	بيت لحم
Bethlehem	Beit Fajjar	20.0	3.5	17.4	28.7	13,376	2,682	بيت فجار	بيت لحم
Hebron	Khirbet ad Deir	17.4	4.8	27.9	26.3	356	62	خربة الدير	الخليل
Hebron	Surif	17.4	4.8	27.9	26.3	17,196	2,992	صوريف	الخليل
Hebron	Al Fawwar Camp	16.4	3.6	21.7	26.2	7,601	1,247	مخيم الفوار	الخليل
Hebron	Al 'Arrub Camp	16.4	3.6	21.7	26.2	8,890	1,458	مخيم العروب	الخليل
Hebron	Jala	35.7	8.3	23.1	27.3	370	132	جالا	الخليل
Hebron	Beit Ummar	35.7	8.3	23.1	27.3	16,887	6,034	بيت أمر	الخليل
Hebron	Nuba	15.8	2.8	18.0	27.4	5,601	884	نوبا	الخليل

نسب الفقر وأهم مؤشرات الفقر في فلسطين حسب التجمع، 2017

Poverty Percentages and most Vital Poverty Indicators in Palestine by Locality, 2017

Governorate	Locality Name	نسبة الفقر Poverty Percentage	نسبة الخطأ للتقدير Percentage of standard Error	معامل التباين Coeffecient of variance	معامل جيني GINI Coeffecient	عدد السكان Number of Population	عدد الافراد الفقراء Number of Poor Individuals	اسم التجمع	المحافظة
Hebron	Kharas	15.8	2.8	18.0	27.4	9,085	1,434	خاراس	الخليل
Hebron	Hitta	15.8	2.8	18.0	27.4	1,149	181	حتا	الخليل
Hebron	Beit Ula	20.2	5.4	26.5	27.4	14,454	2,921	بيت أولا	الخليل
Hebron	Sa'ir	39.1	7.2	18.3	26.7	20,607	8,060	سعير	الخليل
Hebron	Halhul	19.2	5.0	26.1	27.2	26,888	5,161	حلحول	الخليل
Hebron	Masafer Bani Na'im (Khallet Al Masafer)	32.1	6.3	19.8	28.8	564	181	مسافر بني نعيم (خلة المسافر)	الخليل
Hebron	Qinan an Namir	32.1	6.3	19.8	28.8	158	51	قنان النمر	الخليل
Hebron	Ash Shuyukh	32.1	6.3	19.8	28.8	11,988	3,853	الشيوخ	الخليل
Hebron	Wadi ar Rim	32.1	6.3	19.8	28.8	223	72	وادي الريم	الخليل
Hebron	Tarqumiya	19.8	4.2	21.1	27.5	19,205	3,812	ترقوميا	الخليل
Hebron	Beit Kahil	19.8	4.2	21.1	27.5	8,827	1,752	بيت كاحل	الخليل
Hebron	Qalqas	26.7	2.6	9.6	28.5	1,700	453	قلقس	الخليل
Hebron	Qla'a Zeta	26.7	2.6	9.6	28.5	1,064	284	قلاع زيتا	الخليل
Hebron	Kuziba	26.7	2.6	9.6	28.5	1,376	367	كوازيبا	الخليل
Hebron	Al Bouaierah (Al Baq'a)	26.7	2.6	9.6	28.5	1,382	369	البويرة (البقعة)	الخليل
Hebron	Hamrush	26.7	2.6	9.6	28.5	53	14	حمروش	الخليل
Hebron	Beit 'Einun	26.7	2.6	9.6	28.5	1,918	512	بيت عينون	الخليل
Hebron	Al'en	26.7	2.6	9.6	28.5	156	42	العين	الخليل
Hebron	Al Bouaierah (Aqabat In	26.7	2.6	9.6	28.5	1,524	406	البويرة (عقبة انجيلة)	الخليل
Hebron	Khallet Edar	26.7	2.6	9.6	28.5	2,927	781	خلة الدار	الخليل
Hebron	Umm al Butm	26.7	2.6	9.6	28.5	82	22	أم البطم	الخليل
Hebron	Shuyukh al 'Arrub	26.7	2.6	9.6	28.5	1,948	520	شيوخ العروب	الخليل
Hebron	Birin	26.7	2.6	9.6	28.5	149	40	بيرين	الخليل
Hebron	Zif	26.7	2.6	9.6	28.5	1,055	281	زيف	الخليل
Hebron	Idhna	15.7	4.8	30.5	26.1	25,854	4,056	إذنا	الخليل
Hebron	Taffuh	13.7	5.0	36.8	25.8	15,695	2,148	تفوح	الخليل
Hebron	Hebron (Al Khalil)	13.3	4.1	30.8	27.6	199,402	26,558	الخليل	الخليل
Hebron	Tarusa	18.7	3.3	17.5	27.8	138	26	طاروسة	الخليل
Hebron	Humsa	18.7	3.3	17.5	27.8	64	12	حمصة	الخليل
Hebron	Beit Maqdum	18.7	3.3	17.5	27.8	1,103	207	بيت مقدوم	الخليل
Hebron	Deir Samit	18.7	3.3	17.5	27.8	8,071	1,512	دير سامت	الخليل
Hebron	Al Muwarraq	18.7	3.3	17.5	27.8	835	156	المورق	الخليل
Hebron	El Kaum	18.7	3.3	17.5	27.8	1,455	273	ألكوم	الخليل
Hebron	Suba	18.7	3.3	17.5	27.8	138	26	سوبا	الخليل
Hebron	Bani Na'im	30.9	6.5	21.1	27.8	24,498	7,564	بني نعيم	الخليل
Hebron	Al Majd	14.5	3.0	20.7	27.8	2,265	329	المجد	الخليل
Hebron	Deir al 'Asal al Fauqa	14.5	3.0	20.7	27.8	1,849	269	دير العسل الفوقا	الخليل
Hebron	Iskeik	14.5	3.0	20.7	27.8	211	31	إسكيك	الخليل
Hebron	Beit ar Rush at Tahta	14.5	3.0	20.7	27.8	426	62	بيت الروش التحتا	الخليل
Hebron	Sikka	14.5	3.0	20.7	27.8	909	132	سكة	الخليل
Hebron	Beit ar Rush al Fauqa	14.5	3.0	20.7	27.8	1,378	200	بيت الروش الفوقا	الخليل
Hebron	Beit 'Awwa	14.5	3.0	20.7	27.8	10,381	1,510	بيت عوا	الخليل
Hebron	Deir al 'Asal at Tahta	14.5	3.0	20.7	27.8	613	89	دير العسل التحتا	الخليل
Hebron	Tawas	14.5	3.0	20.7	27.8	203	30	طواس	الخليل
Hebron	Dura	11.3	2.7	23.5	27.6	39,128	4,409	دورا	الخليل
Hebron	Wadi 'Ubeid	21.6	3.7	17.4	28.9	971	210	وادي عبيد	الخليل
Hebron	Khursa	21.6	3.7	17.4	28.9	3,463	747	خرسا	الخليل
Hebron	Marah al Baqqar	21.6	3.7	17.4	28.9	297	64	مراح البقار	الخليل

نسب الفقر وأهم مؤشرات الفقر في فلسطين حسب التجمع، 2017

Poverty Percentages and most Vital Poverty Indicators in Palestine by Locality, 2017

Governorate	Locality Name	نسبة الفقر Poverty Percentage	نسبة الخطأ للتقدير Percentage of standard Error	معامل التباين Coeffecient of variance	معامل جيني GINI Coeffecient	عدد السكان Number of Population	عدد الافراد الفقراء Number of Poor Individuals	اسم التجمع	المحافظة
Hebron	Tarrama	21.6	3.7	17.4	28.9	639	138	طرامة	الخليل
Hebron	Karma	21.6	3.7	17.4	28.9	1,772	382	كرمة	الخليل
Hebron	As Sura	21.6	3.7	17.4	28.9	3,920	846	الصرة	الخليل
Hebron	Deir Razih	21.6	3.7	17.4	28.9	287	62	دير رازح	الخليل
Hebron	Wadi ash Shajina	21.6	3.7	17.4	28.9	758	164	وادي الشاجنة	الخليل
Hebron	Hadab al Fawwar	21.6	3.7	17.4	28.9	2,342	505	حدب ألفوار	الخليل
Hebron	Imreish	21.6	3.7	17.4	28.9	2,196	474	إمريش	الخليل
Hebron	Umm al Khair	48.4	5.0	10.4	30.6	682	330	أم الخير	الخليل
Hebron	At Tuwani	48.4	5.0	10.4	30.6	193	94	التواني	الخليل
Hebron	Toba	48.4	5.0	10.4	30.6	76	37	طوبا	الخليل
Hebron	Sosya	48.4	5.0	10.4	30.6	198	96	سوسيا	الخليل
Hebron	Khallet al Maiyya	48.4	5.0	10.4	30.6	2,138	1,035	خلة المية	الخليل
Hebron	Edqeqa (Khirbet Tawil ash Shih)	48.4	5.0	10.4	30.6	299	145	خربة طويل الشيخ (إدقيقة)	الخليل
Hebron	An Najada	48.4	5.0	10.4	30.6	447	217	النجادة	الخليل
Hebron	Khirbet Asafi (Al Fauqa and Al Tahta)	48.4	5.0	10.4	30.6	73	35	خربة اصفي (الفوقا والتحتا)	الخليل
Hebron	Al Buweib	48.4	5.0	10.4	30.6	730	354	البويب	الخليل
Hebron	Umm Lasafa and Abu Shabban	48.4	5.0	10.4	30.6	1,633	791	أم لصفا وابو شبان	الخليل
Hebron	Khirbet Alrthem	48.4	5.0	10.4	30.6	16	8	خربة الرظيم	الخليل
Hebron	Haribat an Nabi	48.4	5.0	10.4	30.6	41	20	هريبة النبي	الخليل
Hebron	Ar Rifa'iyya and Ad Deirat	48.4	5.0	10.4	30.6	1,305	632	الرفاعية والديرات	الخليل
Hebron	Qawawis	48.4	5.0	10.4	30.6	31	15	قواويس	الخليل
Hebron	Khirbet Bir al 'Idd	48.4	5.0	10.4	30.6	134	65	خربة بير العد	الخليل
Hebron	Maghayir al 'Abeed	48.4	5.0	10.4	30.6	16	8	مغاير العبيد	الخليل
Hebron	Khirbet al Kharaba	48.4	5.0	10.4	30.6	17	8	خربة الخرابة	الخليل
Hebron	Khirbet al Fakheit	48.4	5.0	10.4	30.6	310	150	خربة الفخيت	الخليل
Hebron	Qinan Jaber	48.4	5.0	10.4	30.6	347	168	قنان جابر	الخليل
Hebron	Khirbet Ghuwein al Fauqa	48.4	5.0	10.4	30.6	55	27	خربة غوين الفوقا	الخليل
Hebron	Umm Ashoqhan	48.4	5.0	10.4	30.6	602	292	أم الشقحان	الخليل
Hebron	Imneizil	48.4	5.0	10.4	30.6	277	134	إمنيزل	الخليل
Hebron	Khirbet Zanuta	48.4	5.0	10.4	30.6	130	63	خربة زنوتة	الخليل
Hebron	Al Ka’abneh -Om Adaraj (Alzoyedeen)	48.4	5.0	10.4	30.6	1,450	702	الكعابنه – أم الدرج (الزويدين)	الخليل
Hebron	Sadit athaleh	48.4	5.0	10.4	30.6	45	22	سدة الثعلة	الخليل
Hebron	Umm Al Amad (Sahel Wadi Elma)	48.4	5.0	10.4	30.6	398	193	أم العمد (سهل واد الماء)	الخليل
Hebron	Majd AlBa'	48.4	5.0	10.4	30.6	114	55	مجد الباع	الخليل
Hebron	Shi'b al Batim	48.4	5.0	10.4	30.6	176	85	شعب البطم	الخليل
Hebron	Al Maq'ora	48.4	5.0	10.4	30.6	45	22	المقعورة	الخليل
Hebron	Almefqara	48.4	5.0	10.4	30.6	73	35	المفقرة	الخليل
Hebron	Kafr Jul	48.4	5.0	10.4	30.6	19	9	كفر جول	الخليل
Hebron	Ar Rakeez	48.4	5.0	10.4	30.6	15	7	الركيز	الخليل
Hebron	Khashem Adaraj (Al-Hathaleen)	48.4	5.0	10.4	30.6	984	477	خشم الدرج (الهذالين)	الخليل
Hebron	Khashem al Karem	48.4	5.0	10.4	30.6	150	73	خشم الكرم	الخليل
Hebron	Yatta	24.9	5.3	21.5	26.8	63,116	15,721	يطا	الخليل
Hebron	Al Karmil	30.4	4.6	15.0	26.6	9,688	2,950	الكرمل	الخليل
Hebron	Beit 'Amra	30.4	4.6	15.0	26.6	3,533	1,076	بيت عمرة	الخليل
Hebron	Ar Rihiya	30.4	4.6	15.0	26.6	5,724	1,743	الريحية	الخليل
Hebron	Adh Dhahiriya	11.2	3.2	28.3	26.9	35,667	4,004	الظاهرية	الخليل
Hebron	As Samu'	26.2	6.0	22.8	26.5	25,873	6,767	السموع	الخليل
Hebron	Khirbet Shuweika	29.4	6.6	22.4	28.4	281	83	خربة شويكة	الخليل

نسب الفقر وأهم مؤشرات الفقر في فلسطين حسب التجمع، 2017

Poverty Percentages and most Vital Poverty Indicators in Palestine by Locality, 2017

Governorate	Locality Name	نسبة الفقر Poverty Percentage	نسبة الخطأ للتقدير Percentage of standard Error	معامل التباين Coeffecient of variance	معامل جيني GINI Coeffecient	عدد السكان Number of Population	عدد الافراد الفقراء Number of Poor Individuals	اسم التجمع	المحافظة
Hebron	Wadi al Kilab	29.4	6.6	22.4	28.4	49	14	وادي الكلاب	الخليل
Hebron	'Anab al Kabir	29.4	6.6	22.4	28.4	461	136	عناب الكبير	الخليل
Hebron	'Arab al Fureijat	29.4	6.6	22.4	28.4	429	126	عرب الفريجات	الخليل
Hebron	Rabud	29.4	6.6	22.4	28.4	2,801	824	رابود	الخليل
Hebron	Beit Mirsim	29.4	6.6	22.4	28.4	415	122	بيت مرسم	الخليل
Hebron	Ar Ramadin	29.4	6.6	22.4	28.4	4,124	1,213	الرماضين	الخليل
Hebron	Khirbet ar Rahwa	29.4	6.6	22.4	28.4	51	15	خربة الرهوة	الخليل
Hebron	Khirbet Deir Shams	29.4	6.6	22.4	28.4	80	24	خربة دير شمس	الخليل
Hebron	Al Burj and Al Bira	29.4	6.6	22.4	28.4	3,188	938	البرج والبيرة	الخليل
Hebron	Somara	29.4	6.6	22.4	28.4	243	72	سومرة	الخليل
Hebron	Kurza	29.4	6.6	22.4	28.4	938	276	كرزة	الخليل
Hebron	Iqtet	29.4	6.6	22.4	28.4	8	2	إقطيط	الخليل
North Gaza	Um Al-Nnaser (Al Qaraya al Badawiya)	54.6	7.9	14.5	29.2	4,679	2,557	أم النصر (القرية البدوية)	شمال غزة
North Gaza	Beit Lahiya	54.6	7.9	14.5	29.2	88,671	48,457	بيت لاهيا	شمال غزة
North Gaza	Beit Hanun	49.4	7.0	14.2	28.7	51,591	25,506	بيت حانون	شمال غزة
North Gaza	Jabalya Camp	58.7	5.9	10.0	28.3	48,855	28,691	مخيم جباليا	شمال غزة
North Gaza	Jabalya	47.8	5.0	10.6	30.0	170,208	81,285	جباليا	شمال غزة
Gaza	Ash Shati' Camp	62.6	4.0	6.4	28.8	40,546	25,374	مخيم الشاطىء	غزة
Gaza	Gaza	51.6	2.8	5.4	33.8	578,882	298,418	غزة	غزة
Gaza	Juhor ad Dik	48.4	4.0	8.3	33.6	4,565	2,212	جحر الديك	غزة
Gaza	Al Mughraqa	48.4	4.0	8.3	33.6	11,405	5,525	المغراقه	غزة
Gaza	Madinat Ezahra	48.4	4.0	8.3	33.6	5,274	2,555	مدينة الزهراء	غزة
Deir Al Balah	An Nuseirat Camp	56.3	5.7	10.1	27.8	31,425	17,700	مخيم النصيرات	دير البلح
Deir Al Balah	An Nuseirat	49.0	4.6	9.3	29.5	54,287	26,576	النصيرات	دير البلح
Deir Al Balah	Al Bureij Camp	60.5	5.4	9.0	27.9	27,723	16,772	مخيم البريج	دير البلح
Deir Al Balah	Al Bureij	53.8	5.3	9.8	28.9	15,329	8,252	البريج	دير البلح
Deir Al Balah	Az Zawayda	54.7	4.9	8.9	30.7	23,518	12,869	الزوايدة	دير البلح
Deir Al Balah	Deir al Balah Camp	61.2	8.3	13.6	27.0	6,914	4,233	مخيم دير البلح	دير البلح
Deir Al Balah	Al Maghazi Camp	57.8	5.4	9.4	28.1	17,965	10,385	مخيم المغازي	دير البلح
Deir Al Balah	Al Musaddar	52.3	4.9	9.3	29.1	2,561	1,340	المصدر	دير البلح
Deir Al Balah	Al Maghazi	52.3	4.9	9.3	29.1	9,564	5,006	المغازي	دير البلح
Deir Al Balah	Deir al Balah	56.9	4.5	8.0	30.5	73,483	41,803	دير البلح	دير البلح
Deir Al Balah	Wadi as Salqa	58.6	6.9	11.8	28.9	6,647	3,893	وادي السلقا	دير البلح
Khan Yunis	Al Qarara	45.7	7.1	15.5	29.9	28,785	13,160	القرارة	خانيونس
Khan Yunis	Khan Yunis Camp	54.8	6.4	11.8	28.5	40,871	22,389	مخيم خانيونس	خانيونس
Khan Yunis	Khan Yunis	56.0	4.1	7.3	30.3	202,394	113,393	خانيونس	خانيونس
Khan Yunis	Bani Suheila	56.6	5.7	10.1	29.1	41,126	23,277	بني سهيلا	خانيونس
Khan Yunis	'Abasan al Jadida	52.4	7.7	14.7	29.7	9,220	4,832	عبسان الجديدة	خانيونس
Khan Yunis	'Abasan al Kabira	46.6	8.5	18.3	31.1	26,565	12,374	عبسان الكبيرة	خانيونس
Khan Yunis	Khuza'a	45.5	6.1	13.4	28.8	11,302	5,142	خزاعة	خانيونس
Khan Yunis	Al Fukhkhari	50.5	7.0	13.8	29.2	6,394	3,230	الفخاري	خانيونس
Rafah	Rafah	53.1	4.4	8.4	29.2	171,571	91,072	رفح	رفح
Rafah	Rafah Camp	58.4	8.6	14.8	27.1	36,206	21,137	مخيم رفح	رفح
Rafah	Al-Nnaser	58.8	6.3	10.6	28.8	8,899	5,234	النصر	رفح
Rafah	Al Shokat	56.2	7.8	13.9	26.7	16,290	9,153	الشوكة	رفح

State of Palestine
Palestinian Central Bureau of Statistics

Atlas of Poverty in Palestine 2017

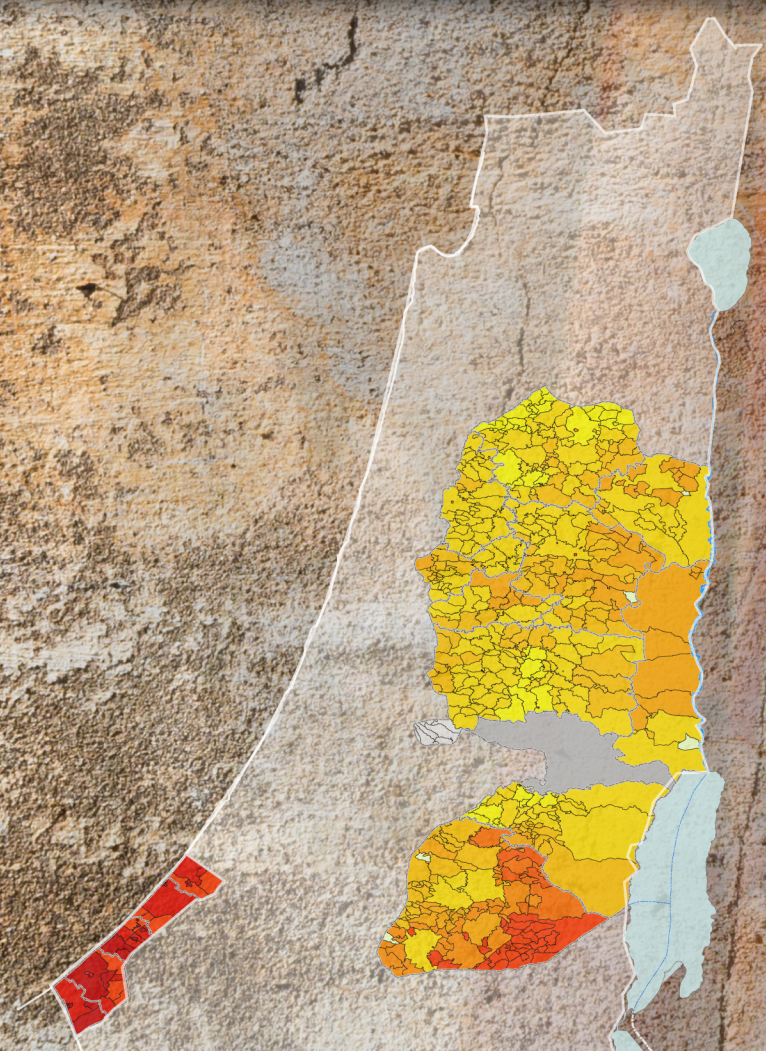

1800 300 300
www.pcbs.gov.ps
PCBSPalestine

State of Palestine

Palestinian Central Bureau of Statistics

Atlas of Poverty in Palestine
2017

December, 2019

This document is prepared in accordance with the standard procedures stated in the Code of Practice for Palestine's Official Statistics, 2006

©December, 2019
All rights reserved.

Suggested Citation:
Palestinian Central Bureau of Statistics, 2019. *Atlas of Poverty in Palestine* 2017. Ramallah - Palestine.

All correspondence should be directed to:
Palestinian Central Bureau of Statistics
P. O. Box 1647, Ramallah – Palestine.
Tel: (970/972) 2 2982700
Fax: (970/972) 2 2982710
Toll Free:1800300300
E-Mail :diwan@pcbs.gov.ps
Website: http://www.pcbs.gov.ps

Reference ID: 2487

Printing of this report was funded by the People's Republic of China

Acknowledgement

Atlas of Poverty was prepared through joint efforts between the Palestinian Central Bureau of Statistics (PCBS) and the World Bank. where a technical assistance from the World Bank worked on calculating small-area (locality level) poverty estimates for State of Palestine using the data of Census 2017 and the Palestinian Expenditure and Consumption Survey (PECS) 2017.

Work Team

- **Atlas Preparation**

  Fida Twam

- **Maps Design**

  Eman Fouqaha
  Ghada Hamed
  Hala Quraan
  Maysoon Al-Aryan
  Najah Othman
  Nour Igbari
  Nour Sabbah
  Oliveya Abu Asaad
  Samia abu Taha

- **Maps Review**

  Nafeer Massad
  Nibal Ismael
  Omayma AL-Ahmad

- **Dissemination Standards**

  Hanan Janajreh

- **Preliminary Review**

  Fida Twam
  Jawad Al Saleh
  Rania Abu Ghaboush
  Maher Sbeih

- **Final Review**

  Inaya Zeidan

- **Overall Supervision**

  Ola Awad, Ph.D President of PCBS

Notice For Users

- The Palestinian Localities Boundaries in 2017 were demarcated based on a specific methodology adopted by the national committee for reviewing and developing the Palestinian localities manual which was then adopted by the Ministry of Local Government and the Council of Ministries.

- A number of destroyed Palestinian Localities (Beit Nuba, Yalu, Imwas, Latroun, Salbit, Beit Mahseer, Beit Ayyub, Al khalayel,
- Al mazzar) located within 1967 boundaries was presented in the maps under "Displaced Villages".

- Some Palestinian localities were given a serial number instead of the name due to the crowdedness in the map and a table showing the names of these localities was attached in each sheet.

- The World Geodetic System (WGS_1984) has been used in the production of all statistical views in the Atlas.

- Base map source: Environmental System Research Institute (ESRI).

- Source of the spatial file of the Oslo Agreement Classification is Official website of the Ministry of Local Government (GeoMolg).

- Data source of the Shapefile for Mobility Restrictions Caused by Israeli Occupation including (Route of the Annexation and Expansion wall, Closures, and Check Points in the West Bank, and Crossing Points, Fences and Barriers, and No-Go Zone in Gaza Strip) is United Nations Office for the Coordination of Humanitarian Affairs (OCHA).

- The data source of the Settlements and Outposts shape files is the Applied Research Institute-Arij, and Colonization & Wall Resistance Commission.

- The data source of the Roads shapefiles is the Ministry of Public Works and Housing for the West Bank Shapefile, and the United Nations Office for the Coordination of Humanitarian Affairs (OCHA) for Gaza Strip Shapefile.

- The data source of the Hospitals, and Governmental Health Shapefiles is the Palestinian National Institute of Public Health, a WHO project in Palestine.

- The data source of Schools Shapefile is the Ministry of Education.

- Number of Total population includes those actually counted .

- **Primary Health Care Center Levels:**
  Level I:

  • Preventive services: Mother and child health care and immunization.
  • Curative services: First aid.
  Level II:

  • Preventive services: Mother and child health care, and immunization.
  • Curative services: GP medical care, Labouratory (in some clinic).
  Level III:

  • Preventive services: Mother and child health care, immunization, family planning and dental.
  • Curative services: GP and medical specialist care, Labouratory, health education.
  Level IV:

  • Preventive services: Mother and child health care, immunization, family planning and dental.
  • Curative services: General Practitioner (GP), medical specialist care, dental care, gynecology and obstetrics, labouratory, radiology, health education, emergency medical services & other health services.

- Dynamic Atlas of Poverty in Palestine on the link below:
  http://www.pcbs.gov.ps/site/lang__en/1220/default.aspx?lang=en

- The technical details about methodology, modeling, statistical details are in the technical published report on the link below:
  https://www.pcbs.gov.ps:6443/Portals/_Rainbow/documents/poverty-atlas-technical-report2.pdf

- All details regarding the methodology used for conducting the Population, Housing and Establishments census 2017 accessed at:
  - Population, Housing and Establishments Census 2017: Census Final Results - Summary. 2017
    http://www.pcbs.gov.ps/Downloads/book2383.pdf

  - Statistical Atlas of Palestine, 2017.
    http://www.pcbs.gov.ps/Downloads/book2403.pdf

Table of Contents

Subject	Page
Preface	
Chapter One: Background and Context	**[17]**
1.1 Background	[17]
1.2 Country Context	[17]
Chapter Two: Poverty Mapping Methodology	**[18]**
2.1 Methodology	[18]
2.2 Main Data Sources and Issues Faced	[18]
2.3 Technical Challenges	[19]
Chapter Three: Modeling	**[20]**
3.1 Iterative Learning Process	[20]
3.2 Results	[20]
Palestinian Localities According to Oslo Agreement Classifications (English version)	[23]
Poverty Percentages among Individuals in the West Bank by Locality, 2017 (English version)	[24]
Poverty Percentages among Individuals in Gaza Strip by Locality, 2017 (English version)	[25]
Chapter Four: Maps	**21**
Annex: Poverty Percentages and most Vital Poverty Indicators in Palestine by Locality, 2017	**183**

List of Maps

Map Title	Page
Maps	21
General Map of Palestine	23
Palestinian Localities According to Oslo Agreement Classifications (Arabic version)	25
Poverty Percentages among Individuals in the West Bank by Locality, 2017 (Arabic version)	26
Poverty Percentages among Individuals in Gaza Strip by Locality, 2017 (Arabic version)	27
Poverty Percentages among Individuals in Palestine by Locality, 2017	28
Number of Poor Individuals in Palestine by Locality, 2017	29
Poverty Percentages among Individuals in Palestine by Locality, 2017	30
Number of Population in Palestine by Locality, 2017	31
Poverty Percentages among Individuals in Palestine by Locality, 2017	32
Percentage of Refugees among Population in Palestine by Locality, 2017	33
Poverty Percentages among Individuals in Palestine by Locality, 2017	34
Dependency Ratio in Palestine by Locality, 2017	35
Poverty Percentages among Individuals in Palestine by Locality, 2017	36
Gini Percentages among Individuals in Palestine by Locality, 2017	37
Poverty Percentages among Individuals in Palestine by Locality, 2017	38
Unemployment rate among Individuals Participated in Labour Force (15 years and over) in Palestine by Locality, 2017	39
Poverty Percentages among Individuals in Palestine by Locality, 2017	40
Unemployment Rate among Males participated in Labour Force (15 years and over) in Palestine by Locality, 2017	41
Poverty Percentages among Individuals in Palestine by Locality, 2017	42
Unemployment Rate among Females participated in Labour Force (15 years and over) in Palestine by Locality, 2017	43
Poverty Percentages among Individuals in Palestine by Locality, 2017	44
Youth Unemployment Rate (15-29 years) from Total Youth Participated in Labour Force in Palestine by Locality, 2017	45
Poverty Percentages among Individuals in Palestine by Locality, 2017	46
Percentage of Youth (15-29 years) who are not in Employment, Education or Training (NEET) from Total Youth (15-29 years) in Palestine by Locality, 2017	47
Poverty Percentages among Individuals in Palestine by Locality, 2017	48
Percentage of Individuals outside Labour Force from Total Population (15 years and over) in Palestine by Locality, 2017	49
Poverty Percentages among Individuals in Palestine by Locality, 2017	50
Percentage of Males outside Labour Force from Total Male Population (15 years and over) in Palestine by Locality, 2017	51
Poverty Percentages among Individuals in Palestine by Locality, 2017	52
Percentage of Females outside Labour Force from Total Female Population (15 years and over) in Palestine by Locality, 2017	53
Poverty Percentages among Individuals in Palestine by Locality, 2017	54
Percentage of Employed Individuals (15 years and over) in Palestine by Locality, 2017	55

Map Title	Page
Poverty Percentages among Individuals in Palestine by Locality, 2017	56
Percentage of Employed Males from Total Males (15 years and over) in Palestine by Locality, 2017	57
Poverty Percentages among Individuals in Palestine by Locality, 2017	58
Percentage of Employed Females from Total Females (15 years and over) in Palestine by Locality, 2017	59
Poverty Percentages among Individuals in Palestine by Locality, 2017	60
Percentage of Regular Wage Employed Individuals from Total Employed Individuals (15 years and over) in Palestine by Locality, 2017	61
Poverty Percentages among Individuals in Palestine by Locality, 2017	62
Percentage of Irregular Wage Employed Individuals from Total Employed Individuals (15 years and over) in Palestine by Locality, 2017	63
Poverty Percentages among Individuals in Palestine by Locality, 2017	64
Percentage of Self Employed from Total Employed Individuals (15 years and over) in Palestine by Locality, 2017	65
Poverty Percentages among Individuals in Palestine by Locality, 2017	66
Percentage of Employers from Total Employed Individuals (15 years and over) in Palestine by Locality, 2017	67
Poverty Percentages among Individuals in Palestine by Locality, 2017	68
Percentage of Unpaid Family Members from Total Employed Individuals (15 years and over) in Palestine by Locality, 2017	69
Poverty Percentages among Individuals in Palestine by Locality, 2017	70
Percentage of Employed Individuals where their Work Place at Home from Total Employed Individuals (15 years and over) in Palestine by Locality, 2017	71
Poverty Percentages among Individuals in Palestine by Locality, 2017	72
Percentage of Employed Individuals where their Work Place at same governorate from Total Employed Individuals (15 years and over) in Palestine by Locality, 2017	73
Poverty Percentages among Individuals in Palestine by Locality, 2017	74
Percentage of Employed Individuals where their Work Place at other governorate from Total Employed Individuals (15 years and over) in Palestine by Locality, 2017	75
Poverty Percentages among Individuals in Palestine by Locality, 2017	76
Percentage of Employed Individuals where their Work Place in Israel and Settlements from Total Employed (15 years and over) Individuals in Palestine by Locality, 2017	77
Poverty Percentages among Individuals in Palestine by Locality, 2017	78
Percentage of Employed Individuals where their Work Place outside the Country from Total Employed Individuals (15 years and over) in Palestine by Locality, 2017	79
Poverty Percentages among Individuals in Palestine by Locality, 2017	80
Percentage of Employed Individuals in Private National Sector from Total Employed Individuals (15 years and over) in Palestine by Locality, 2017	81
Poverty Percentages among Individuals in Palestine by Locality, 2017	82
Percentage of Employed Individuals in Foreign Sector from Total Employed Individuals (15 years and over) in Palestine by Locality, 2017	83
Poverty Percentages among Individuals in Palestine by Locality, 2017	84
Percentage of Employed Individuals in Public Sector from Total Employed Individuals (15 years and over) in Palestine by Locality, 2017	85
Poverty Percentages among Individuals in Palestine by Locality, 2017	86
Percentage of Employed Individuals in UNRWA from Total Employed Individuals (15 years and over) in Palestine by Locality, 2017	87
Poverty Percentages among Individuals in Palestine by Locality, 2017	88

Map Title	Page
Percentage of Children out of Kindergarten at Age 5 Excluding those in First Class from Total Children 5 Years Old (not in first class) in Palestine by Locality, 2017	89
Poverty Percentages among Individuals in Palestine by Locality, 2017	90
Percentage of Children (7-14 years) and not Attending School from Total Children (7-14 years) in Palestine by Locality, 2017	91
Poverty Percentages among Individuals in Palestine by Locality, 2017	92
Percentage of Individuals (21 years and over) who Completed Basic Education and below (tenth class or below) from Total Population (21 years and over) in Palestine by Locality, 2017	93
Poverty Percentages among Individuals in Palestine by Locality, 2017	94
Percentage of Males (21 years and over) who Completed Basic Education and below (tenth class or below) from Total Male Population (21 years and over) in Palestine by Locality, 2017	95
Poverty Percentages among Individuals in Palestine by Locality, 2017	96
Percentage of Females (21 years and over) who Completed Basic Education and below (tenth class or below) from Total Female Population (21 years and over) in Palestine by Locality, 2017	97
Poverty Percentages among Individuals in Palestine by Locality, 2017	98
Percentage of Individuals (21 years and over) who Completed Secondary Education from Total Population (21 years and over) in Palestine by Locality, 2017	99
Poverty Percentages among Individuals in Palestine by Locality, 2017	100
Percentage of Males Individuals (21 years and over) who Completed Secondary Education from Total Male Population (21 years and over) in Palestine by Locality, 2017	101
Poverty Percentages among Individuals in Palestine by Locality, 2017	102
Percentage of Females Individuals (21 years and over) who Completed Secondary Education from Total Female Population (21 years and over) in Palestine by Locality, 2017	103
Poverty Percentages among Individuals in Palestine by Locality, 2017	104
Percentage of Individuals (21 years and over) who have Education above Secondary from Total Population (21 years and over) in Palestine by Locality, 2017	105
Poverty Percentages among Individuals in Palestine by Locality, 2017	106
Percentage of Males Individuals (21 years and over) who have Education above Secondary from Total Male Population (21 years and over) in Palestine by Locality, 2017	107
Poverty Percentages among Individuals in Palestine by Locality, 2017	108
Percentage of Females Individuals (21years and over) who have Education above Secondary from Total Female Population (21 and over) in Palestine by Locality, 2017	109
Poverty Percentages among Individuals in Palestine by Locality, 2017	110
Percentage of Individuals who Suffer Chronicle Diseases in Palestine by Locality, 2017	111
Poverty Percentages among Individuals in Palestine by Locality, 2017	112
Percentage of Households who have Laptops or/and Desktop Computers in Palestine by Locality, 2017	113
Poverty Percentages among Individuals in Palestine by Locality, 2017	114
Percentage of Households who have Access to Internet Network in Palestine by Locality, 2017	115
Maps of Jenin Governorate	**117**
Poverty Percentages among Individuals in Jenin Governorate by Locality, 2017	118
Distribution of Schools in Jenin Governorate by Sex, Stage and Locality, 2017	119
Distribution of Kindergartens in Jenin Governorate by Locality, 2017	120
Distribution of Hospitals and Governmental Clinics in Jenin Governorate by Locality, 2019	121

Map Title	Page
Mobility Restrictions Caused by Israeli Occupation in Jenin Governorate, 2018	122
Maps of Tubas & Northern Valleys Governorate	**123**
Poverty Percentages among Individuals in Tubas & Northern Valleys Governorate by Locality, 2017	124
Distribution of Schools in Tubas & Northern Valleys Governorate Governorate by Sex, Stage and Locality, 2017	125
Distribution of Kindergartens in Tubas & Northern Valleys Governorate by Locality, 2017	126
Distribution of Hospitals and Governmental Clinics in Tubas & Northern Valleys Governorate by Locality, 2019	127
Mobility Restrictions Caused by Israeli Occupation in Tubas & Northern Valleys Governorate by Locality, 2018	128
Maps of Tulkarm Governorate	**129**
Poverty Percentages among Individuals in Tulkarm Governorate by Locality, 2017	130
Distribution of Schools in Tulkarm Governorate by Sex, Stage and Locality, 2017	131
Distribution of Kindergartens in Tulkarm Governorate by Locality, 2017	132
Distribution of Hospitals and Governmental Clinics in Tulkarm Governorate by Locality, 2019	133
Mobility Restrictions Caused by Israeli Occupation in Tulkarm Governorate, 2018	134
Maps of Nablus Governorate	**135**
Poverty Percentages among Individuals in Nablus Governorate by Locality, 2017	136
Distribution of Schools in Nablus Governorate by Sex, Stage and Locality, 2017	137
Distribution of Kindergartens in Nablus Governorate by Locality, 2017	138
Distribution of Hospitals and Governmental Clinics in Nablus Governorate by Locality, 2019	139
Mobility Restrictions Caused by Israeli Occupation in Nablus Governorate, 2018	140
Maps of Qalqiliya Governorate	**141**
Poverty Percentages among Individuals in Qalqiliya Governorate by Locality, 2017	142
Distribution of Schools in Qalqiliya Governorate by Sex, Stage and Locality, 2017	143
Distribution of Kindergartens in Qalqiliya Governorate by Locality, 2017	144
Distribution of Hospitals and Governmental Clinics in Qalqiliya Governorate by Locality, 2019	145
Mobility Restrictions Caused by Israeli Occupation in Qalqiliya Governorate, 2018	146
Maps of Salfit Governorate	**147**
Poverty Percentages among Individuals in Salfit Governorate by Locality, 2017	148
Distribution of Schools in Salfit Governorate by Sex, Stage and Locality, 2017	149
Distribution of Kindergartens in Salfit Governorate by Locality, 2017	150
Distribution of Hospitals and Governmental Clinics in Salfit Governorate by Locality, 2019	151
Mobility Restrictions Caused by Israeli Occupation in Salfit Governorate, 2018	152
Maps of Ramallah & Al Bireh Governorate	**153**
Poverty Percentages among Individuals in Ramallah & Al Bireh Governorate by Locality, 2017	154
Distribution of Schools in Ramallah & Al Bireh Governorate by Sex, Stage and Locality, 2017	155
Distribution of Kindergartens in Ramallah & Al Bireh Governorate by Locality, 2017	156

Map Title	Page
Distribution of Hospitals and Governmental Clinics in Ramallah & Al Bireh Governorate by Locality, 2019	157
Mobility Restrictions Caused by Israeli Occupation in Ramallah & Al Bireh Governorate, 2018	158
Maps of Jericho & Al Aghwar Governorate	**159**
Poverty Percentages among Individuals in Jericho & Al Aghwar Governorate by Locality, 2017	160
Distribution of Schools in Jericho & Al Aghwar Governorate by Sex, Stage and Locality, 2017	161
Distribution of Kindergartens in Jericho & Al Aghwar Governorate by Locality, 2017	162
Distribution of Hospitals and Governmental Clinics in Jericho & Al Aghwar Governorate by Locality, 2019	163
Mobility Restrictions Caused by Israeli Occupation in Jericho & Al Aghwar Governorate, 2018	164
Maps of Bethlehem Governorate	**165**
Poverty Percentages among Individuals in Bethlehem Governorate by Locality, 2017	166
Distribution of Schools in Bethlehem Governorate by Sex, Stage and Locality, 2017	167
Distribution of Kindergartens in Bethlehem Governorate by Locality, 2017	168
Distribution of Hospitals and Governmental Clinics in Bethlehem Governorate by Locality, 2019	169
Mobility Restrictions Caused by Israeli Occupation in Bethlehem Governorate, 2018	170
Maps of Hebron Governorate	**171**
Poverty Percentages among Individuals in Hebron Governorate by Locality, 2017	172
Distribution of Schools in Hebron Governorate by Sex, Stage and Locality, 2017	173
Distribution of Kindergartens in Hebron Governorate by Locality, 2017	174
Distribution of Hospitals and Governmental Clinics in Hebron Governorate by Locality, 2019	175
Mobility Restrictions Caused by Israeli Occupation in Hebron Governorate, 2018	176
Maps of Gaza Strip Governorates	**177**
Poverty Percentages among Individuals in Gaza Strip Governorates by Locality, 2017	178
Distribution of Schools in Gaza Strip Governorates by Sex, Stage and Locality, 2017	179
Distribution of Kindergartens in Gaza Strip Governorates by Locality, 2017	180
Distribution of Hospitals and Governmental Clinics in Gaza Strip Governorates by Locality, 2019	181
Mobility Restrictions in Gaza Strip Governorates, 2018	182
Palestinian Localities According to Oslo Agreement Classifications (English version)	[23]
Poverty Percentages among Individuals in the West Bank by Locality, 2017 (English version)	[24]
Poverty Percentages among Individuals in Gaza Strip by Locality, 2017 (English version)	[25]

Preface

Poverty indicators are the most important indicators of socio-economic aspects of a country. In line with the mission of PCBS to produce and disseminate high quality official statistics which meet the needs of current and future users of data nationally and internationally, to extend and continue work on the development and enhancement of poverty indicators, PCBS has been working on poverty mapping project at a regional level since 2018.

The topics covered by the atlas adhere to international recommendations and are tailored to the needs of the Palestinian context to clarify the causes and scale of poverty: These maps cover the demographic and social characteristics of households, individuals and certain geographic characteristics of Palestinian localities.

Poverty maps, which are prepared for the second time by PCBS, are part of an ongoing project in the development of poverty statistics in Palestine.

Statistics on poverty indicators were first published by PCBS in 1998. Since then, statistics have been published annually based on the data available from the expenditure and consumption survey (PECS), which provides figures for monthly household consumption. The household expenditure and consumption survey (PECS) is the main source of data for calculating poverty indicators in Palestine. Data are obtained from the daily record book given to each household in the survey. This survey was implemented by PCBS for the years 1996-1998, 2001 and 2004-2011, and in 2017.

Survey data (as a sample survey) allows the extraction of indicators on a national level for Palestine by providing general indicators, with the possibility of publishing certain details such as the type of locality or social characteristics of the household in accordance with the sample size. However, such surveys do not allow for aggregate level indicators to be derived, and the only source of data from which indicators may be extracted is by census.

In line with PCBS strategy of the development and review of a variety of methodologies, work has taken place over the past years on the revision and development of methodologies related to poverty. The aim is to meet the needs of users by providing poverty indicators on a more detailed local level without additional costs and without being required to increase the sample size for the implementation of the household expenditure and consumption survey.

The project of poverty mapping in Palestine was initiated in 2011. This project used the data available from the expenditure and consumption survey and census. Several stages were implemented over the last two years, beginning with a training course in the World Bank Headquarter in Washington DC and followed by two technical assistance missions from the World Bank to PCBS that included finalizing the models and holding internal workshops on poverty maps. After that stage, a steering committee was established from the advisory council to review poverty data and develop the work on poverty maps.

The completion of this project is an important achievement in the history of statistical work in terms of the benefits achieved by using the available data without additional costs and in terms of the potential policies for the development of localities (social protection network, infrastructure…etc.). Serving Palestinian citizens and policy makers is the ultimate goal of PCBS and its statistical work. Therefore, poverty indicators have been linked with several indicators by locality to ascertain the needs within development plans for these areas.

We hope that this atlas will assist researchers, policymakers and decision makers, and will be an effective valuable tool in the development of plans and policies. It will also raise awareness of the factors related to poverty in Palestine in order to build programs to protect and meet the needs of Palestinian society, especially the most disadvantaged localities.

December, 2019

Ola Awad, Ph.D
President of PCBS



Chapter One:

Background and Context

1.1 Background:

Poverty estimates are calculated using a nationally representative household survey with consumption data. The Palestinian Expenditure and Consumption Survey (PECS) is designed to provide estimates of poverty at the regional level (West Bank and Gaza Strip), strata level (Urban, Rural and Camp), and some larger governorates. However, Poverty Mapping, using a methodology pioneered by the World Bank can produce highly disaggregated databases of welfare. This method has been tried and tested in several countries.

Poverty Maps involve the calculation of poverty indicators at very detailed level (locality, enumeration area, and even households themselves) in order to identify pockets of poverty. This helps in the planning and development process towards reducing poverty. The concept of poverty maps need not necessarily imply maps only, but can be used to generate a host of indicators for poverty, health, education, as well as others that give a clear picture of the living conditions of the area.

Poverty mapping relies on both the survey and census, making the most of the strengths of each, and compensating for their weaknesses. The survey consists of detailed consumption data which is the key when calculating poverty estimates. However, the survey usually covers only a representative sample of the population. And as a result of the small number of observations, the survey cannot be used to calculate poverty estimates for small areas due to the large standard errors of these estimates. The census, on the other hand, covers the entire population and can therefore be reliable even at lower levels of aggregation. However, the census does not consist of consumption data, and usually covers information like demographics, education and employment.

The methodology behind poverty mapping takes advantage of the strengths of the survey and the census, and aims to estimate consumption for every household covered by the census. This makes it easy to calculate poverty estimates at lower levels of aggregation, such as localities in the State of Palestine.

This particular poverty mapping exercise makes use of the latest Population, Housing and Establishments Census 2017 and the survey of expenditure and consumption survey for the same year 2017.

1.2 Palestine Context

The case of Palestine is one of a large and widening divergence in poverty and labour market outcomes between the two regions of Palestine (the West Bank and Gaza Strip). This spatial divergence is driven by the increasing isolation of Gaza Strip from the rest of the world and the West Bank's increasing geographical fragmentation and their implications on poverty and economy. The internal mobility restrictions imposed by the Israeli occupation, unique to the West Bank, play an important role in explaining divergent outcomes within the West Bank. This is strikingly analogous to the role of Gaza Strip's external barriers in explaining the divergence between the West Bank and Gaza Strip.

Arguably, one of the most important reasons for this divergence is the external restrictions on mobility imposed by the Israeli occupation on Gaza Strip which has been entirely "closed" with almost all movements across the border controlled by Israel. In practice, this means that few people and a limited number of goods are allowed to travel in and out; in particular, inputs for commercial production are prohibited from entering the area. The lack of inputs and the lack of access to markets have resulted in a virtual shut-down of the private sector, which in turn, has been associated with high levels of unemployment, under employment and higher rates of poverty in Gaza Strip.

The West Bank is hampered too by mobility restrictions, but of a different kind than Gaza Strip. The West Bank is controlled by internal barriers in the form of road closures as well as external barriers imposed by the Israeli occupation. Goods and services still make it across the border, but transportation within the area is restricted and often encounters significant delays. As in Gaza Strip, the mobility restrictions hurt the private sector. What is unique to these internal restrictions in mobility is that they create disadvantaged areas within the West Bank, namely those areas where restrictions are most severe.

Gaza Strip is very small, highly urbanized, and does not have internal closure obstacles; its spatial story is one of its isolation as a whole rather than one of internal spatial variations in economic outcomes like in the West Bank. The spatial disparities drive the need for estimating poverty at a higher level of disaggregation.

Chapter Two:

Poverty Mapping Methodology:

2.1 Methodology:

The selection of the specific poverty mapping methodology is critical; numerous methods are available and have been documented by Bigman and Deichmann (2000). A Small Area Estimation (SAE) method developed by Elbers et al. (2003) (henceforth referred to as ELL) has gained wide popularity amongst development practitioners around the world.

The SAE method developed by ELL in the poverty mapping is used to impute consumption levels into census households based on a consumption model estimated from the household survey. The consumption model includes explanatory variables (household and individual characteristics) that are available in both the census and the survey. By applying the estimated coefficients to the "common" variables from the census data, consumption expenditures of census households are imputed. Poverty and inequality statistics for small areas are then calculated with the imputed consumption of census households.

One advantage of this method is that it not only estimates poverty incidence, but also estimates standard errors of poverty estimates. Since poverty estimates are computed based on imputed consumption, they cannot escape imputation errors, which are their standard errors. ELL analyzed the properties of such imputation errors in detail and derived a procedure to compute standard errors of poverty estimates.

Box 1 below provides greater details on this method.

2.2 Main Data Sources and Issues Faced

The ELL method generally makes use of household survey and population census data, thus using the unit record of Expenditure and Consumption Survey (PECS 2017) and Population, Housing and Establishments Census 2017.

The census data covered roughly million households, while the household survey covered around 3,739 households in 2017. A wide range of household information was collected including educational attainments, labor activities, occupation, employment and housing conditions.

As is the practice in all countries, the Population and Housing Census did not include household consumption and income levels, but its wide coverage of household characteristics was an advantage for imputing household consumption precisely.

Box 1: The Small Area Estimation Method Developed by ELL (2003)

The method proposed by ELL has two stages. In the first part, a model of log per capita consumption expenditures ($\ln y_{ch}$) is estimated in the survey data:

$$\ln y_{ch} = X_{ch}'\beta + Z'\gamma + u_{ch}$$

where X_{ch}' is the vector of explanatory variables for household h in cluster c, β is the vector of associated regression coefficients, Z' is the vector of location specific variables with γ being the associated vector of coefficients, and u_{ch} is the regression disturbances due to the discrepancy between the predicted household consumption and the actual value. This disturbance term is decomposed into two independent components: $u_{ch} = \eta_c + \varepsilon_{ch}$ with a cluster-specific effect, η_c and a household-specific effect, ε_{ch}. This error structure allows for both a location effect – common to all households in the same area – and heteroskedasticity in the household-specific errors. The location variables can be at any level, and can be drawn from any data source that includes all the locations in the country. All parameters regarding the regression coefficients (β, γ) and distributions of the disturbance terms are estimated by Feasible Generalized Least Square (FGLS). In the second part of the analysis, poverty estimates and their standard errors are computed. There are two sources of errors involved in the estimation process: errors in the estimated regression coefficients ($\hat{\beta}$, $\hat{\gamma}$) and the disturbance terms, both of which affect poverty estimates and their levels of accuracy. ELL propose a way to properly calculate poverty estimates as well as measure their standard errors while taking into account these sources of bias. A simulated value of expenditure for each census household is calculated with predicted log expenditures $X_{ch}'\hat{\beta} + Z'\hat{\gamma}$ and random draws from the estimated distributions of the disturbance terms, η_c and ε_{ch}.

The principle behind the poverty mapping methodology involves combining the strengths of a household survey and a census. A household survey, with variables ranging from demographics to consumption, provides information on a fixed sample in great depth. While this allows analysis at higher, aggregated levels (for instance; urban, rural and camp), it is not representative at lower levels such as localities. A census, on the other hand, collects information on a few basic variables, but covers every single household in the country. The methodology calls for the creation of a consumption model using the household survey. This model regresses consumption on a number of variables that are common to the household survey as well as the census. This step involves identifying variables that are correlates of poverty. In other words, it identifies what drives poverty and by how much. On arriving at a satisfactory model, the variables from the census are then inserted into the model to impute consumption levels for all the households covered by the census. This imputed consumption is then aggregated at the desired level, locality in this case, to calculate poverty rates. Therefore, combining the depth of information, particularly consumption, from a household survey with the extensive coverage of a population census, this

methodology uses robust simulation methods to yield highly disaggregated poverty data.

The monthly consumption of households (obtained from the Expenditure and Consumption Survey (PECS) is the main source of data for calculating poverty indicators.

The poverty statistics calculated using the PECS are based on a poverty line definition first developed in 1998. The definition combines the concepts of both absolute and relative poverty and is based on a basic needs budget for a household of five people (two adults and three children). In addition to food, clothing, and housing, the basic needs also include other necessities, including health care, education, transportation, personal care, and housekeeping supplies. The poverty line is adjusted to reflect the specific consumption needs of households based on their composition (household size and the number of children).

Costs of living were taken into consideration; individuals living in different locations may face different prices for similar goods. When comparing the cost of living across locations using consumption based measure, the available data revealed that prices of goods and services vary considerably across locations in the West Bank, Jerusalem (J1) and Gaza Strip. In general, prices appear to be lower in Gaza Strip compared to the West Bank and higher in Jerusalem (J1) compared to elsewhere, as spatial price indices enable a meaningful comparison of living standards across the West Bank and Gaza Strip. As shown in the table below which means the good that cost 100 NIS in Palestine as general, the same good costs 106 NIS in the West Bank (without J1) and 85 NIS in Gaza Strip and it costs 128 NIS in Jerusalem (J1).

Purchasing Power of NIS by Region in Palestine, 2017

Region	Purchasing Power
West Bank[1]	1.063
Jerusalem (J1)[2]	1.277
Gaza Strip	0.849
Palestine	**1.000**

2.3 Technical Challenges

The Palestine Poverty Mapping Exercise has faced three main issues requiring further discussion and thought:

I: The PECS Survey enumeration areas was based on the old sample frame drawn from Census 2007, even it was updated in 2013, but they were mismatch between survey data and Census data on variables such as household size (ii) The presence of a few localities in the census that had too low number of observations; and (iii) The case of Jerusalem governorate (J1, J2); missing data in certain variables, especially in the census. (iii) Many missing values in the sector of employment in the Census.

II: Merging Localities

Since poverty rates were desired at locality level, the number of observation per locality was also scrutinized. If the number of observations is too low, then the simulated poverty rate for the locality cannot be completely relied upon due to the possibility of very high standard errors. Localities with below 3000 observations (individuals) were; therefore, combined with geographically contiguous localities in the manner described below in order to main statistical robustness for the poverty estimates.

We had two requirements: A merging-contiguity (when localities were merged with their neighbors with whom they shared boundaries) and a similarity of observable characteristics (when localities were not sharing boundaries, but were close to each other and had enough observable characteristics that were similar to justify merging). We employed a participatory mapping approach to address these technical challenges that provides a framework for examining the poverty map and selecting the localities to merge. First, when localities are below the minimum threshold of observations, a draft map is produced in order to identify its neighbors with their respective number of observations and codes. Then, we apply the principles of merging-contiguity that we adopted; the locality must be a neighbor and must have a similarity of observable characteristics.

We used expert knowledge and information from the census such as demographics, unemployment and sector employment to identify similarities and, subsequently, we merged the most similar contiguous localities iteratively until an acceptable threshold is reached.

III: Jerusalem Governorate (J1, J2)[2]

Jerusalem governorate (J1, J2) was excluded from this poverty mapping exercise because of the missing data in some variables especially in the census since census data collection in Jerusalem J2 and J1 was limited, and these variables were needed in process of estimation poverty rates on locality level. The poverty rate for Jerusalem governorate (as a whole) was based in israeli's statistics as this governorate is within different economy and different level of livings than the west bank and Gaza Strip.

[1] Jerusalem Area (J1) not included in Data.

[2] For more statistical purposes, Jerusalem Governorate was divided into two parts.

Jerusalem (Area J1): includes those parts of Jerusalem which were annexed by Israeli occupation in 1967. Those parts include the following localities: (Kafr A'qab, Beit Hanina, Shu'fat Camp, Shu'fat, Al 'Isawiya, Sheikh Jarrah, Wadi al Joz, Bab as Sahira, As Suwwana, At Tur, Jerusalem (Al Quds), Ash Shayyah, Ras al 'Amud, Silwan, Ath Thuri, Jabal al Mukabbir, As Sawahira al Gharbiya, Beit Safafa, Sharafat, Sur Bahir, Umm Tuba.).

Jerusalem (Area J2): Includes the following localities: (Rafat, Mikhmas, Qalandiya Camp, Qalandiya, Beit Duqqu, Jaba', Al Judeira, Ar Ram & Dahiyat al Bareed, Beit A'nan, Al Jib, Bir Nabala, Beit Ijza, Al Qubeiba, Kharayib Umm al Lahim, Biddu, An Nabi Samwil, Hizma, Beit Hanina al Balad, Qatanna, Beit Surik, Beit Iksa, A'nata, Al Ka'abina (Tajammu' Badawi), Az Za'ayyem, Al 'Eizariya, Abu Dis, A'rab al Jahalin (Salamat), As Sawahira ash Sharqiya, Ash Sheikh Sa'd).

Chapter Three:

Modeling:

3.1 Iterative Learning Process:

Data files were prepared for the survey and census. Many variables and indicators were created to be included and incorporated into the model to estimate and simulate consumption in the census. These variables were as follows:

- Labour indicators: Working-age males, working-age females, status of the head of the household with respect to the labor force… etc.
- Demographic indicators: The number of males in the household, the number of females in the household, dependency ratio… etc.
- Education indicators: Educational level of the head of the household, the highest number of years of schooling for household members… etc.
- Health indicators: The number of individuals with disabilities in the household… etc.
- Housing indicators: Housing type, household density (no. of household members per room), housing unit tenure, durable goods such as (car, tablet, etc.)… etc.

The model is constructed in an iterative way using an Ordinary Least Squares (OLS) regression, adding one variable at a time. At each addition, every variable is tested for significance and retained in the model only if significant, and dropped otherwise. This process is then revised again based on whether these variables are significant in a Generalized Least Squares (GLS) regression. The resulting model is then tested for stability by making sure the coefficients do not change dramatically with the addition or removal of any one variable.

After arriving at a satisfactory model for both the West Bank and Gaza Strip, the coefficients from the model are then multiplied with census variables to estimate consumption for all the households in the census. This method also produces standard errors for each of the poverty estimates.

As an initial check, poverty estimates simulated for governorate level were compared to actual poverty estimates at governorate level from the PECS. Significant differences indicated a problem with the model and the process was started again, until the simulation yielded poverty estimates at governorate level that were consistent with the PECS.

The rate of coverage was estimated for individuals nationally and key indicators of interest (e.g. education, labor force status, housing quality). The following table shows these percentages for the West Bank and Gaza Strip and documents the relatively high rates of coverage.

Percentages of Coverage and Under-Coverage for Individuals in State of Palestine by Governorate, Census 2017

Governorate	Coverage (%)	Under-coverage (%)
Jenin	98.1	1.9
Tubas & Northern Valleys	95.8	4.2
Tulkarm	99.2	0.8
Nablus	98.5	1.5
Qalqiliya	97.1	2.9
Salfit	98.7	1.3
Ramallah & Al-Bireh	94.0	6.0
Jericho & Al Aghwar	95.5	4.5
Jerusalem	95.8	4.2
Bethlehem	96.4	3.6
Hebron	97.5	2.5
West Bank	**97.0**	**3.0**
North Gaza	98.1	1.9
Gaza	97.6	2.4
Dier al Balah	97.7	2.3
Khan Yunis	98.2	1.8
Rafah	98.4	1.6
Gaza Strip	**97.9**	**2.1**
Palestine	**97.3**	**2.7**

3.2 Results:

The poverty rate for the West Bank, as calculated by the model was14.0%, while it was 13.9% from the survey, and the poverty rate for Gaza Strip was 53.0% which was exactly the same as the rate revealed by the survey. For Palestine, it was 31.0% from the model and it was 29.2% from the survey. So the results were remarkably consistent with the poverty rates derived from PECS, with all the model predictions lying with the survey confidence intervals.

Comparison between the Actual Data and the Model Estimates by Region, 2017

Region	Poverty Percentage	
	PECS 2017 (%)	Model of Poverty (%)
West Bank (Excluding Jerusalem Governorate)	13.9	14.0
Gaza Strip	53.0	53.0
Palestine	29.2	31.0

Palestinian Localities According to Oslo Agreement Classifications

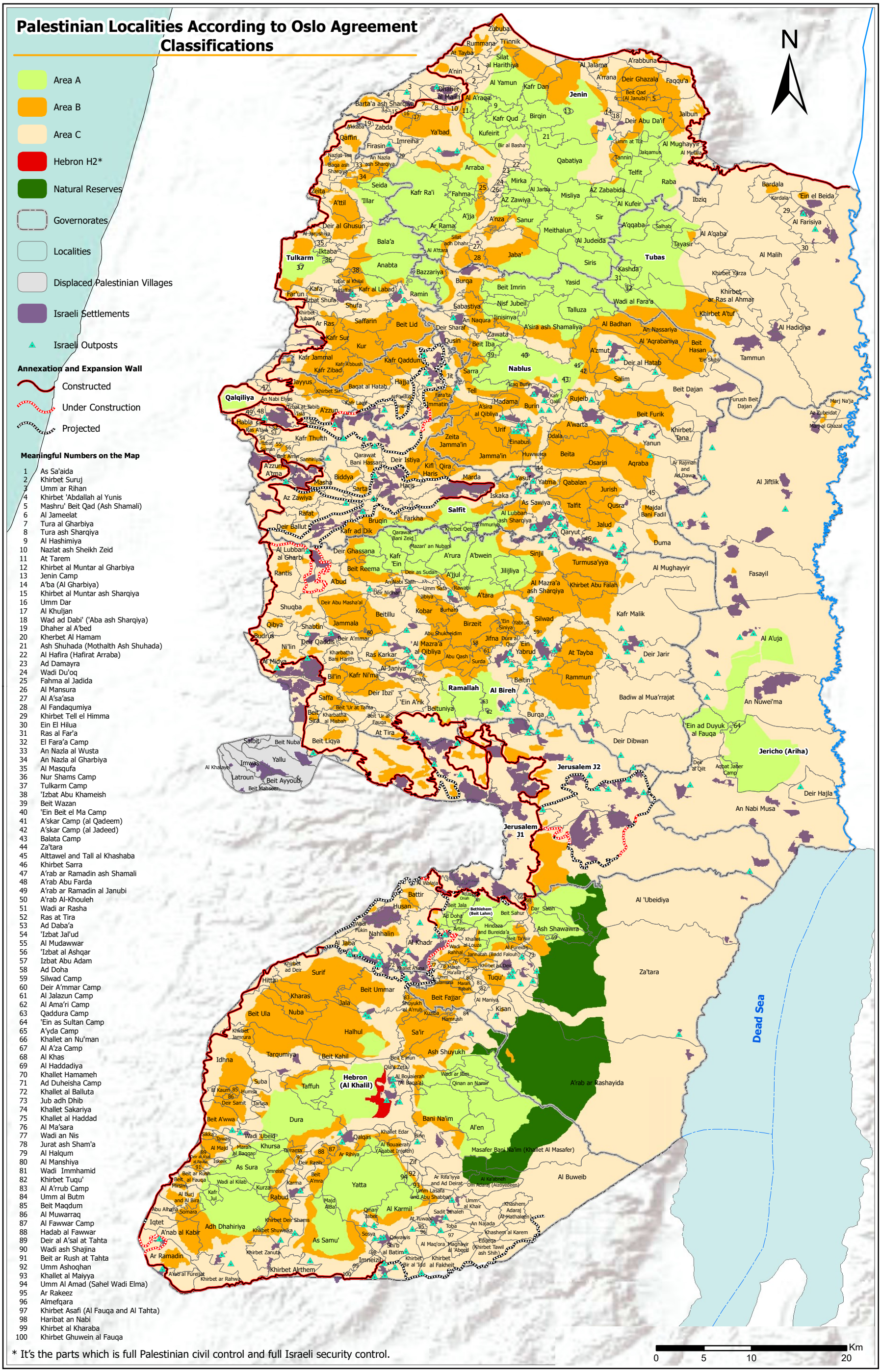

Meaningful Numbers on the Map

1 As Sa'aida
2 Khirbet Suruj
3 Umm ar Rihan
4 Khirbet 'Abdallah al Yunis
5 Mashru' Beit Qad (Ash Shamali)
6 Al Jameelat
7 Tura al Gharbiya
8 Tura ash Sharqiya
9 Al Hashimiya
10 Nazlat ash Sheikh Zeid
11 At Tarem
12 Khirbet al Muntar al Gharbiya
13 Jenin Camp
14 A'ba (Al Gharbiya)
15 Khirbet al Muntar ash Sharqiya
16 Umm Dar
17 Al Khuljan
18 Wad ad Dabi' ('Aba ash Sharqiya)
19 Dhaher al A'bed
20 Kherbet Al Hamam
21 Ash Shuhada (Mothalth Ash Shuhada)
22 Al Hafira (Hafirat Arraba)
23 Ad Damayra
24 Wadi Du'oq
25 Fahma al Jadida
26 Al Mansura
27 Al A'sa'asa
28 Al Fandaqumiya
29 Khirbet Tell el Himma
30 Ein El Hilua
31 Ras al Far'a
32 El Fara'a Camp
33 An Nazla al Wusta
34 An Nazla al Gharbiya
35 Al Masqufa
36 Nur Shams Camp
37 Tulkarm Camp
38 'Izbat Abu Khameish
39 Beit Wazan
40 'Ein Beit el Ma Camp
41 A'skar Camp (al Qadeem)
42 A'skar Camp (al Jadeed)
43 Balata Camp
44 Za'tara
45 Alttawel and Tall al Khashaba
46 Khirbet Sarra
47 A'rab ar Ramadin ash Shamali
48 A'rab Abu Farda
49 A'rab ar Ramadin al Janubi
50 A'rab Al-Khouleh
51 Wadi ar Rasha
52 Ras at Tira
53 Ad Daba'a
54 'Izbat Jal'ud
55 Al Mudawwar
56 'Izbat al Ashqar
57 Izbat Abu Adam
58 Ad Doha
59 Silwad Camp
60 Deir A'mmar Camp
61 Al Jalazun Camp
62 Al Ama'ri Camp
63 Qaddura Camp
64 'Ein as Sultan Camp
65 A'yda Camp
66 Khallet an Nu'man
67 Al A'za Camp
68 Al Khas
69 Al Haddadiya
70 Khallet Hamameh
71 Ad Duheisha Camp
72 Khallet al Balluta
73 Jub adh Dhib
74 Khallet Sakariya
75 Khallet al Haddad
76 Al Ma'sara
77 Wadi an Nis
78 Jurat ash Sham'a
79 Al Halqum
80 Al Manshiya
81 Wadi Immhamid
82 Khirbet Tuqu'
83 Al A'rrub Camp
84 Umm al Butm
85 Beit Maqdum
86 Al Muwarraq
87 Al Fawwar Camp
88 Hadab al Fawwar
89 Deir al A'sal at Tahta
90 Wadi ash Shajina
91 Beit ar Rush at Tahta
92 Umm Ashoqhan
93 Khallet al Maiyya
94 Umm Al Amad (Sahel Wadi Elma)
95 Ar Rakeez
96 Almefqara
97 Khirbet Asafi (Al Fauqa and Al Tahta)
98 Haribat an Nabi
99 Khirbet al Kharaba
100 Khirbet Ghuwein al Fauqa

* It's the parts which is full Palestinian civil control and full Israeli security control.

Poverty Percentages among Individuals in the West Bank by Locality, 2017

N

- < 8
- 8 - < 14
- 14 - < 20
- 20 - < 26
- 26 - < 32
- 32 - < 38
- 38 - < 44
- 44 - < 50
- 50 - < 56
- ≥ 56
- Unavailable Data
- No Population
- Governorates
- Displaced Palestinian Villages

Meaningful Numbers on the Map

1 As Sa'aida
2 Khirbet Suruj
3 Umm ar Rihan
4 Khirbet 'Abdallah al Yunis
5 Mashru' Beit Qad (Ash Shamali)
6 Al Jameelat
7 Tura al Gharbiya
8 Tura ash Sharqiya
9 Al Hashimiya
10 Nazlat ash Sheikh Zeid
11 At Tarem
12 Khirbet al Muntar al Gharbiya
13 Jenin Camp
14 A'ba (Al Gharbiya)
15 Khirbet al Muntar ash Sharqiya
16 Umm Dar
17 Al Khuljan
18 Wad ad Dabi' ('Aba ash Sharqiya)
19 Dhaher al A'bed
20 Kherbet Al Hamam
21 Ash Shuhada (Mothalth Ash Shuhada)
22 Al Hafira (Hafirat Arraba)
23 Ad Damayra
24 Wadi Du'oq
25 Fahma al Jadida
26 Al Mansura
27 Al A'sa'asa
28 Al Fandaqumiya
29 Khirbet Tell el Himma
30 Ein El Hilua
31 Ras al Far'a
32 El Fara'a Camp
33 An Nazla al Wusta
34 An Nazla al Gharbiya
35 Al Masqufa
36 Nur Shams Camp
37 Tulkarm Camp
38 'Izbat Abu Khameish
39 Beit Wazan
40 'Ein Beit el Ma Camp
41 A'skar Camp (al Qadeem)
42 A'skar Camp (al Jadeed)
43 Balata Camp
44 Za'tara
45 Alttawel and Tall al Khashaba
46 Khirbet Sarra
47 A'rab ar Ramadin ash Shamali
48 A'rab Abu Farda
49 A'rab ar Ramadin al Janubi
50 A'rab Al-Khouleh
51 Wadi ar Rasha
52 Ras at Tira
53 Ad Daba'a
54 'Izbat Jal'ud
55 Al Mudawwar
56 'Izbat al Ashqar
57 Izbat Abu Adam
58 Ad Doha
59 Silwad Camp
60 Deir A'mmar Camp
61 Al Jalazun Camp
62 Al Ama'ri Camp
63 Qaddura Camp
64 'Ein as Sultan Camp
65 A'yda Camp
66 Khallet an Nu'man
67 Al A'za Camp
68 Al Khas
69 Al Haddadiya
70 Khallet Hamameh
71 Ad Duheisha Camp
72 Khallet al Balluta
73 Jub adh Dhib
74 Khallet Sakariya
75 Khallet al Haddad
76 Al Ma'sara
77 Wadi an Nis
78 Jurat ash Sham'a
79 Al Halqum
80 Al Manshiya
81 Wadi Immhamid
82 Khirbet Tuqu'
83 Al A'rrub Camp
84 Umm al Butm
85 Beit Maqdum
86 Al Muwarraq
87 Al Fawwar Camp
88 Hadab al Fawwar
89 Deir al A'sal at Tahta
90 Wadi ash Shajina
91 Beit ar Rush at Tahta
92 Umm Ashoqhan
93 Khallet al Maiyya
94 Umm Al Amad (Sahel Wadi Elma)
95 Ar Rakeez
96 Almefqara
97 Khirbet Asafi (Al Fauqa and Al Tahta)
98 Haribat an Nabi
99 Khirbet al Kharaba
100 Khirbet Ghuwein al Fauqa

Km
0 5 10 20

Jerusalem Governorate

Jerusalem governorate is a special case as part of it (J1) includes those part of Jerusalem which were annexed by Israeli occupation in 1967, and as its Palestinian population are living among the Israeli economy Small area estimates were not produced for Jerusalem, as this estimates are depending on the national poverty line which does not reflect the actual level of living for Jerusalem population. Looking at israeli's figures is essential in this case. Based on that, Jerusalem Institute for Policy Research reported income poverty among Arab population in Jerusalem was 77.5% in 2017 (Jerusalem Institute for Policy Research).

Poverty Percentages among Individuals in Gaza Strip by Locality, 2017

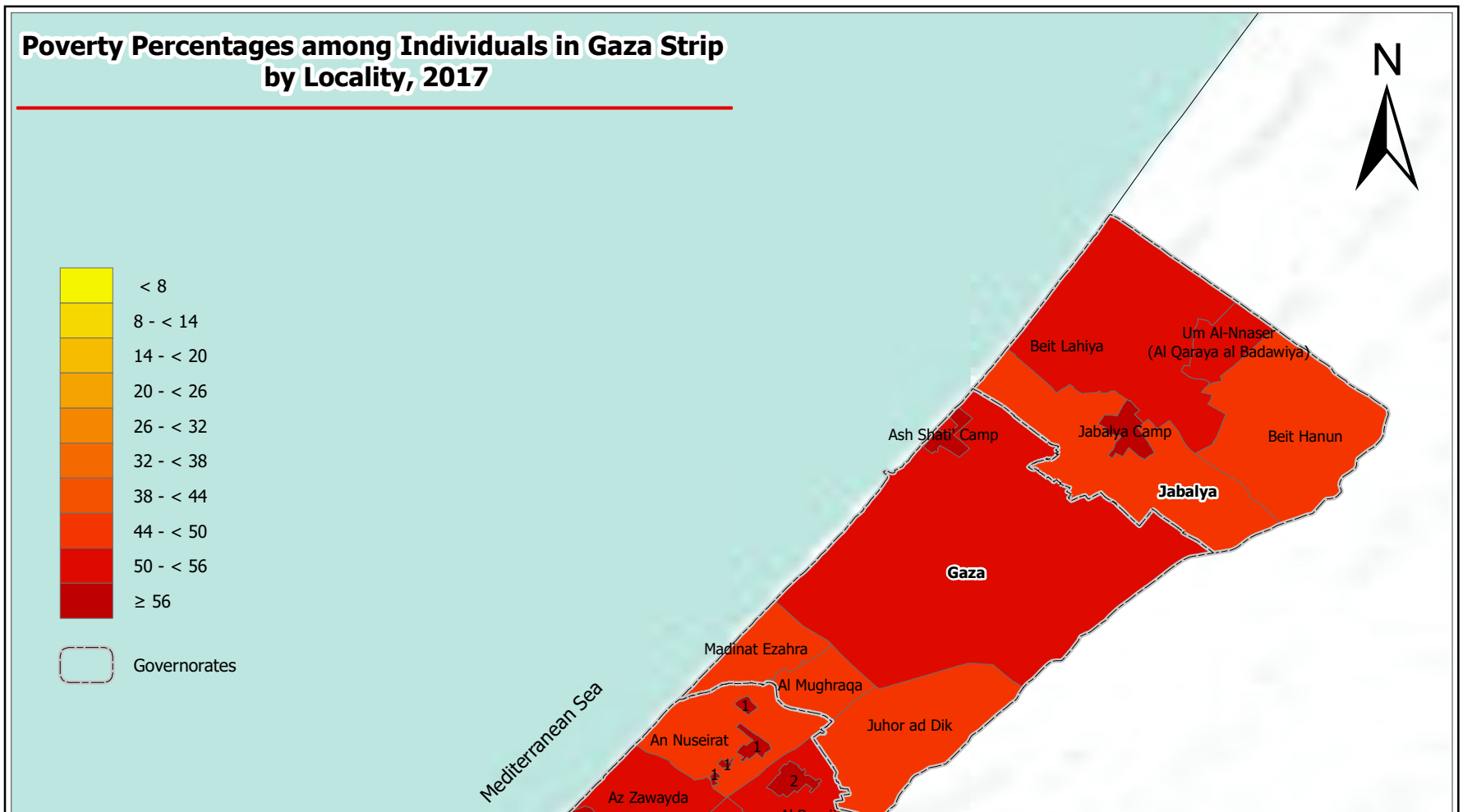

Poverty Percentags among Individuals in Palestine by Region, (2009-2011, 2017)

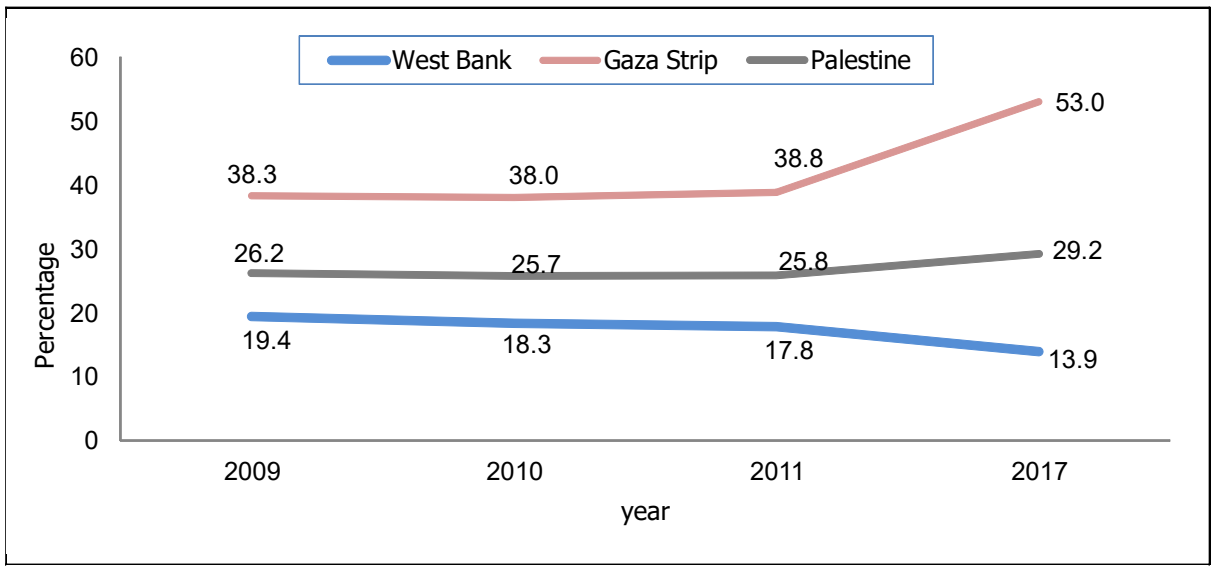

Meaningfull Numbers on the Map

1 An Nuseirat Camp
2 Al Bureij Camp
3 Dier al Balah Camp
4 Al Maghazi Camp
5 Khan Yunis Camp
6 Rafah Camp